

**АДМИНИСТРАЦИЯ  
ВЕРЕЩАГИНСКОГО  
ГОРОДСКОГО ОКРУГА  
ПЕРМСКОГО КРАЯ**

ул. Ленина, д. 26, г. Верещагино, 617120  
тел. (34 254) 3-35-50, факс 3-38-00

ОГРН 1195958041840 КПП 593301001 ИНН 5933012211  
veradm@vereschagino.permkrai.ru

АО «Газпром газораспределение  
Пермь»

20.02.2023 № 254-01-46-355

На № 34690 от 13.02.2023

**РЕШЕНИЕ**

о размещении объекта

г. Верещагино

Администрация Верещагинского городского округа Пермского края  
(наименование уполномоченного органа, принимающего решение о размещении объектов)

Разрешает акционерному обществу «Газпром газораспределение Пермь»  
(наименование заявителя)

614097, г. Пермь, ул. Подлесная, 43, офис 304, тел. 89223761411, e-mail:  
demidovaov@геоинженер.рф  
(его почтовый индекс и адрес, телефон, адрес электронной почты)

размещение объекта: газопроводы давлением до 1,2 Мпа, для размещения которых не  
требуется разрешения на строительство  
(наименование объекта)

на землях населенных пунктов, площадь 217 кв. м.  
(на землях, находящихся в государственной или муниципальной собственности согласно  
сведениям государственного кадастра недвижимости)

на срок 12 месяцев

Местоположение: Пермский край, Верещагинский городской округ, г. Верещагино, ул.  
Энгельса, в районе дома 49, кадастровый квартала 59:16:0010130  
(адрес места размещения объектов согласно сведениям государственного  
кадастра недвижимости)

Приложение: схема предполагаемых к использованию земель или части земельного участка  
(схема предполагаемых к использованию земель или части земельного участка, или  
кадастровая выписка о земельном участке, или кадастровый паспорт земельного участка)

Глава городского округа-  
глава администрации Верещагинского  
городского округа Пермского края



С.В. Кондратьев

Еговцева Ольга Михайловна  
(34 254) 3-34-35



# Схема предполагаемых к использованию земель или части земельного участка

Объект: газопровод для транспортировки природного газа под давлением до 1.2 Мпа включительно

Местоположение: Пермский край, г.о. Верещагинский, г. Верещагино, ул. Энгельса, в районе дома 49

Площадь земель или части земельного участка, кв.м.: 217

Категория земель: земли населённых пунктов

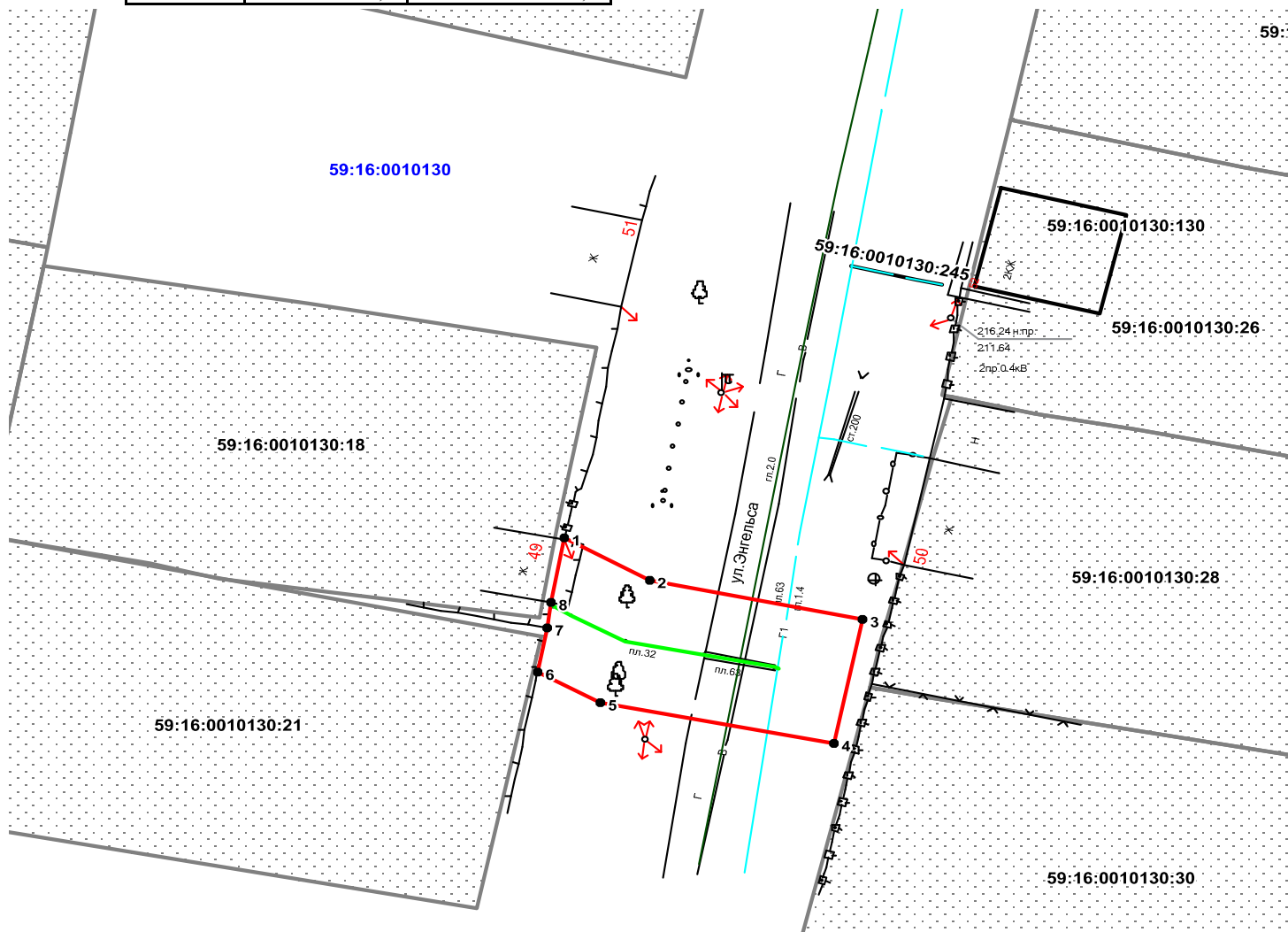
Вид разрешенного использования: для строительства газопровода



Обозначение характерных точек границ	Координаты (МСК-59), м	
	X	Y
1	525025,74	1316348,37
2	525022,42	1316354,40
3	525019,45	1316369,23
4	525009,75	1316367,18
5	525012,90	1316350,96
6	525015,35	1316346,52
7	525018,76	1316347,16
8	525020,76	1316347,43

## Описание границ смежных землепользователей

от т. 1 до т.1 земли общего пользования









Масштаб 1:500

Заявитель  /А.В. Крапивин /

Верно

### Условные обозначения:

-  граница предполагаемых к использованию земель
-  граница учтенных земельных участков
-  граница кадастрового квартала
-  проектируемый газопровод
-  существующий газопровод
-  ОКС
- 59:16:0010130:18** кадастровый номер земельного участка
- 59:16:0010130** номер кадастрового квартала

