

**ПРОЕКТ МЕЖЕВАНИЯ ТЕРРИТОРИИ
кадастрового квартала 59:16:1250103**

Текстовая часть

Пермь, 2023

Согласовано	

Взам. инв. №	
--------------	--

Подп. и дата	
--------------	--

						7/2023/ЕП-51		
Изм.	Кол.уч.	Лист	№ док.	Подпись	Дата	Стадия	Лист	Листов
						ПМ	1	214
Исполнитель	Тугашева Н.В.			<i>[Подпись]</i>	01.08.23	Проект межевания территории кадастровых кварталов 59:16:1250103 Филиал ППК «Роскадастр» по Удмуртской Республике		
Руководит.	Дергачева Н.В.			<i>[Подпись]</i>	01.08.2023			
Н. контроль	Барбарисова ВА			<i>[Подпись]</i>	01.08.23			
Инд. № подл.								

СОСТАВ ПРОЕКТА

№ тома	Наименование
1	Основная часть проекта межевания территории
2	Материалы по обоснованию проекта межевания территории

СОДЕРЖАНИЕ

№ п/п	Наименование	Лист
Том 1 – Основная часть проекта межевания территории		
1	Постановление администрации Верещагинского городского округа Пермского края № 254-01-01-2901 от 27.12.2022 года «О разработке документации по проекту межевания территории»	3
2	Постановление администрации Верещагинского городского округа Пермского края от 28.06.2023 года № 254-01-01-1450 «О назначении общественных обсуждений по рассмотрению проекта межевания территории»	4
«Проект межевания территории. Текстовая часть»		
1.1	Пояснительная записка	6
1.1.1	Основные положения	6
1.1.2	Общая характеристика объекта	8
1.1.3	Описание предлагаемых проектных решений	26
	Ведомость координат поворотных точек границ красных линий	48
1.1.4	Установление публичных сервитутов, обременений	60
1.1.5	Экспликация земельных участков фактического землепользования	61
	Экспликация формируемых земельных участков	108
	Ведомость координат поворотных точек формируемых земельных участков	115
	Ведомость координат поворотных точек уточняемых/исправляемых земельных участков	143
	Графическая часть	203
	Чертеж уточняемых и исправляемых земельных участков	203
	Чертеж образуемых земельных участков М 1:1000	207
	Чертеж красных линий М 1:1000	210
2	Материалы по обоснованию проекта межевания территории	214
	Материалы по обоснованию проекта межевания территории	214



АДМИНИСТРАЦИЯ
ВЕРЕЩАГИНСКОГО ГОРОДСКОГО ОКРУГА
ПЕРМСКОГО КРАЯ

ПОСТАНОВЛЕНИЕ

27.12.2022

№ 254-01-01-2901

**О разработке документации
по проектам межевания территории**

В целях подготовки к проведению комплексных кадастровых работ на территории Верещагинского городского округа Пермского края в г. Верещагино и с. Путино, в соответствии с Градостроительным кодексом Российской Федерации, Федеральным законом от 06 октября 2003 года №131 – ФЗ «Об общих принципах организации местного самоуправления в Российской Федерации», руководствуясь Уставом муниципального образования Верещагинский городской округ Пермского края, администрация Верещагинского городского округа **ПОСТАНОВЛЯЕТ:**

1. Управлению имущественных, земельных и градостроительных отношений администрации Верещагинского городского округа Пермского края организовать разработку проектов межевания территории кадастровых кварталов 59:16:0010319, 59:16:0010320, 59:16:0010321, 59:16:0010322, 59:16:0010323, 59:16:0010324, 59:16:0010325, 59:16:0010326, 59:16:0010327, 59:16:1250101, 59:16:1250102, 59:16:1250103, 59:16:1250104.

2 Настоящее постановление опубликовать в газете «Заря», разместить на официальном сайте Верещагинского городского округа Пермского края www.veradmgo.ru.

3. Контроль исполнения настоящего постановления возложить на начальника Управления имущественных, земельных и градостроительных отношений администрации Верещагинского городского округа Пермского края Неволina Н.В.

Глава городского округа –
глава администрации Верещагинского
городского округа Пермского края



С.В. Кондратьев



**АДМИНИСТРАЦИЯ
ВЕРЕЩАГИНСКОГО ГОРОДСКОГО ОКРУГА
ПЕРМСКОГО КРАЯ**

ПО С Т А Н О В Л Е Н И Е

28.06.2023

№ 254-01-01-1450

**О назначении общественных
обсуждений по рассмотрению
проектов межевания территории**

В соответствии со статьями 5.1, 43, Градостроительного кодекса Российской Федерации, Федеральным законом от 06 октября 2003 г. №131-ФЗ «Об общих принципах организации местного самоуправления в Российской Федерации», Положением о публичных слушаниях и общественных обсуждениях по вопросам градостроительной деятельности в Верещагинском городском округе Пермского края, утвержденным решением Думы Верещагинского городского округа Пермского края от 22 июня 2020 г № 22/222, Уставом муниципального образования Верещагинский городской округ Пермского края, администрация Верещагинского городского округа ПОСТАНОВЛЯЕТ:

1. Назначить общественные обсуждения по рассмотрению проектов межевания территории кадастровых кварталов 59:16:0010319, 59:16:0010320, 59:16:0010321, 59:16:0010322, 59:16:0010323, 59:16:0010324, 59:16:0010325, 59:16:0010326, 59:16:001327, 59:16:1250101, 59:16:1250102, 59:16:1250103.

2. Срок проведения общественных обсуждений составляет не менее четырнадцати дней и не более тридцати дней со дня опубликования настоящего постановления до дня опубликования заключения о результатах общественных обсуждений в газете «Заря» и размещения на официальном сайте Верещагинского городского округа Пермского края.

3. Общественные обсуждения провести по адресу: Пермский край, Верещагинский городской округ, г. Верещагино, ул. Ленина, д. 26.

4. Установить время приема предложений и замечаний с 30 июня 2023 года по 28 июля 2023 года.

5. Опубликовать в газете «Заря», а также разместить на официальном сайте Верещагинского городского округа Пермского края заключение о результатах общественных обсуждений.

6. Работу по организации и проведению общественных обсуждений возложить на комиссию по градостроительной деятельности Верещагинского городского округа Пермского края.

7. Комиссии в установленные сроки опубликовать в газете «Заря» и разместить на официальном сайте Верещагинского городского округа Пермского края оповещение о проведении общественных обсуждений.

8. Контроль исполнения настоящего постановления возложить на заместителя главы администрации городского округа – начальника Управления жилищно – коммунального хозяйства и инфраструктуры администрации Верещагинского городского округа Юркова Е.П.

Глава городского округа -
глава администрации Верещагинского
городского округа Пермского края



С.В. Кондратьев

Пояснительная записка

1.1.1 Основные положения

Проект межевания территории кадастрового кварталов 59:16:1250103, разработан в рамках выполнения договора субподряда на выполнение работ по разработке проекта межевания территории 02.03.2023 №7/2023/ЕП-51, заключенный между ГБУ «ЦКИ ПК» и Приуральским филиалом ППК «Роскадастр».

Целью разработки проекта межевания территории является:

- установление красных линий застроенной территории объекта работ;
- определение местоположения границ, образуемых и изменяемых земельных участков.

При подготовке проекта межевания была использована следующая нормативная документация:

- Градостроительный кодекс Российской Федерации от 29.12.2004 № 190-ФЗ;
- Федеральный закон от 13.07.2015 года №218-ФЗ «О государственной регистрации недвижимости»;
- Федеральный закон от 24.07.2007 года №221-ФЗ «О кадастровой деятельности»;
- Земельный кодекс Российской Федерации от 25.10.2001 № 136-ФЗ;
- СП 42.13330.2016. Свод правил. Градостроительство. Планировка и застройка городских и сельских поселений. Актуализированная редакция СНиП 2.07.01-89;
- Инструкция о порядке проектирования и установления красных линий в городах и других поселениях Российской Федерации РДС 30-201-98;
- • Генеральный план градостроительного зонирования г. Верещагино (ОКТМО: 57712000001), утверждённый решением Думы Верещагинского городского округа Пермского края №38/332 от 27.05.2021 г.;
- Правила землепользования и застройки Верещагинского городского округа Пермского края, утвержденные постановлением администрации Верещагинского городского округа Пермского края от 10.02.2022 № 254-01-01-250;
- Приказ Министерства строительства и жилищно-коммунального хозяйства РФ от 25.04.2017 года №738/пр «Об утверждении видов элементов планировочной структуры»;
- Приказ Министерства строительства и жилищно-коммунального хозяйства России от 25.04.2017 года №739/пр «Об утверждении требований к цифровым топографическим картам и цифровым топографическим планам, используемым при подготовке графической части документации по планировке территории»;
- Приказ Федеральной службы государственной регистрации, кадастра и картографии от 23.10.2020 года №П/0393 «Об утверждении требований к точности и методам определения координат характерных точек границ земельного участка, требований к точности и методам определения координат характерных точек контура здания, сооружения или объекта незавершенного строительства на земельном участке, а также требований к определению площади здания, сооружения, помещения, машино-места»;
- Приказ Минэкономразвития России от 06.11.2019 года №728 «Об утверждении формы сведений о выявленных расположенных в границах выполнения комплексных кадастровых работ земельных участках, сведения о которых отсутствуют в Едином государственном реестре недвижимости и в отношении которых у использующих их лиц отсутствуют документы, устанавливающие или подтверждающие право пользования земельным участком, в том числе на условиях сервитута, либо иные документы, допускающие в соответствии с земельным законодательством использование земельных участков без предоставления или установления сервитута, а также зданиях, сооружениях, объектах незавершенного строительства, сведения о которых отсутствуют в Едином государственном реестре недвижимости и в отношении которых у использующих их лиц отсутствуют правоустанавливающие или правоудостоверяющие документы»;

- Постановление Правительства Пермского края от 24.06.2015 года №416-п «Об утверждении Типового регламента работы согласительной комиссии по согласованию местоположения границ земельных участков при выполнении комплексных кадастровых работ на территории Пермского края»;

При разработке проекта использованы следующие исходные данные:

- 1) Постановление администрации муниципального образования «О разработке документации по проектам межевания территории» №254-01-01-2901 от 27.12.2022 года;
- 2) Кадастровый план территории кадастрового квартала 59:16:1250103 от 15.03.2023 № ВС-2023-03-15-1021148 (КУВИ-001/2023-63248705);
- 3) Выписки из Единого государственного реестра недвижимости на все земельные участки квартала 59:16:1250103.
- 4) Топографическая съемка произведенная в декабре 2022 года.

1.1.2 Общая характеристика объекта проектирования

Проектируемая территория расположена в территории кадастрового квартала 59:16:1250103, границы которого расположены в с. Путино Верещагинского района Пермского края, село расположено на левом берегу реки Лысьва, примерно в 25 км к западу от города Верещагино. Ближайшая железнодорожная станция — о. п. Путино, расположена в 10 км к юго-востоку от села; примерно на таком же расстоянии расположена и ж/д станция Бородулино.

Границы квартала определяются изломанностью линий, ориентированную в направлении север-юг, находится в восточной части населенного пункта. Территория проектирования ограничена территориями кадастровых кварталов 59:16:1250102, 59:16:1250101, 59:16:1250104. Местоположение квартала 59:16:1250103, в отношении которого разрабатывается проект межевания территории представлено на рисунке 1.



Рис.1 Местоположение территории проектирования

Площадь территории в утвержденных границах проектирования составляет 55 га (5500000 кв.м).

Граница территории в утвержденных границах проектирования является застроенной, имеется сложившееся землепользование, представлено в основном для ведения личного подсобного хозяйства, индивидуальной жилой застройки, лесопарков, огородов. Имеются объекты дошкольного, начального и среднего образования, объекты торговли, объекты здравоохранения, промышленные объекты.

В соответствии с Правилами землепользования и застройки Верещагинского городского округа, утвержденных Постановлением Администрации Верещагинского городского округа Пермского края, рассматриваемая территория расположена в границах территориальных зон:

- Зона застройки индивидуальными жилыми домами (Ж 3);
- Зона озелененных территорий общего пользования (лесопарки, парки, сады, скверы, бульвары, городские леса) (Р 1);
- Иные рекреационные зоны (Р 3);
- Многофункциональная общественно-деловая зона (ОД 1);
- Зона специализированной общественной застройки (ОД 2).

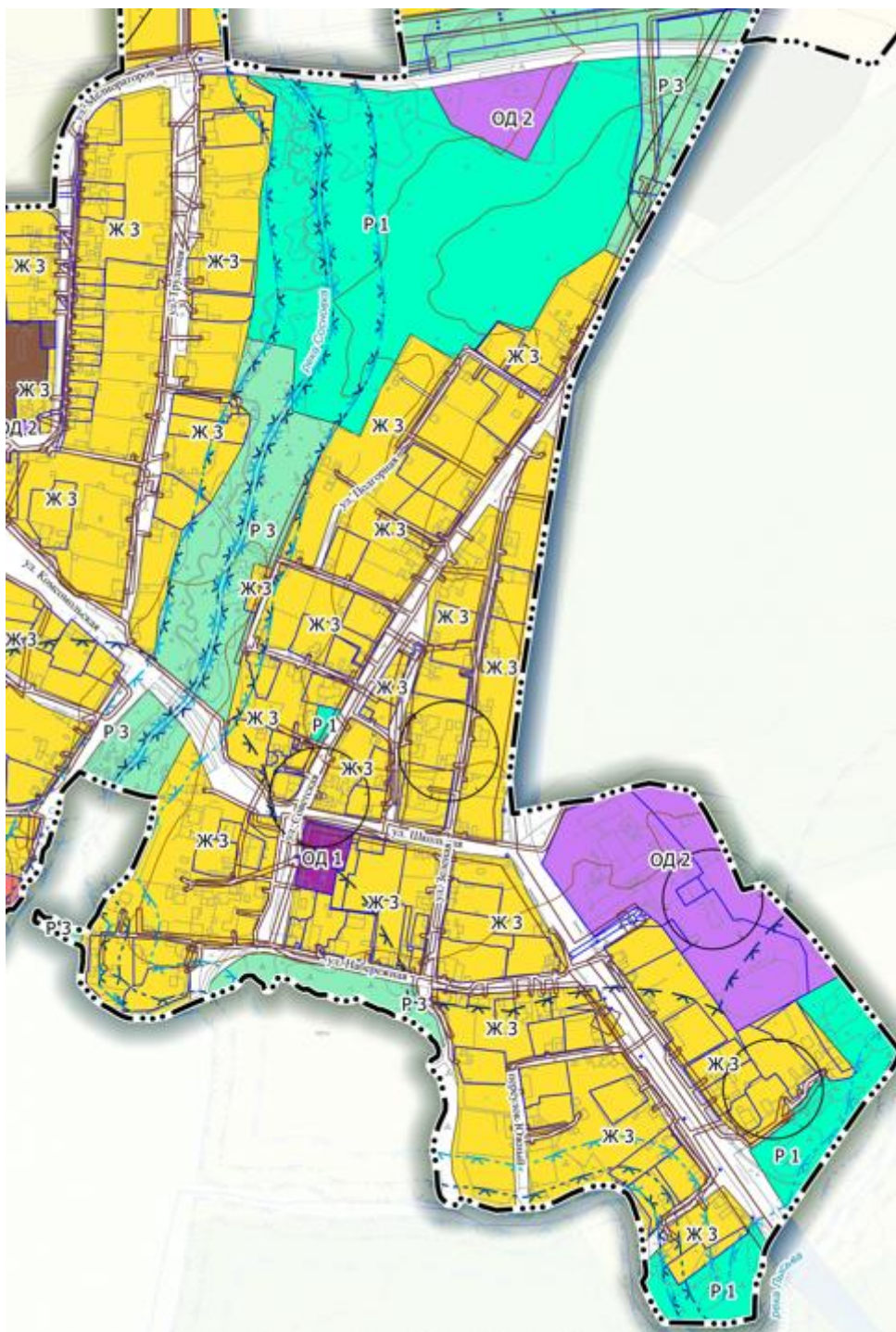


Рис.2 Фрагмент карты градостроительного зонирования с. Путино

Основные виды разрешенного использования земельных участков и объектов капитального строительства для зоны Ж-3:

Основные виды разрешенного использования земельных участков и объектов капитального строительства для зоны Ж-3:

- Для индивидуального жилищного строительства 2.1
- Малоэтажная многоквартирная жилая застройка 2.1.1
- Для ведения личного подсобного хозяйства 2.2
- Блокированная жилая застройка 2.3
- Размещение гаражей для собственных нужд 2.7.2
- Предоставление коммунальных услуг 3.1.1
- Социальное обслуживание 3.2
- здравоохранение 3.4
- Образование и просвещение 3.5
- Культурное развитие 3.6
- Земельные участки (территории) общего пользования 12.0
- Улично-дорожная сеть 12.0.1
- Благоустройство территории 12.0.2
- Специальная деятельность 12.2
- Ведение огородничества 13.1
- Ведение садоводства 13.2

Предельные (минимальные и (или) максимальные) размеры земельных участков и предельные параметры разрешенного строительства (основные виды разрешенного использования) для зоны Ж-3:

Виды разрешенного использования и код	Предельные (минимальные и (или) максимальные) размеры земельных участков, в том числе их площадь
Для индивидуального жилищного строительства (2.1)	Предельные минимальные размеры земельных участков: длина – 14 м; ширина – 14 м. Предельные максимальные размеры земельных участков- не устанавливаются. Минимальная площадь земельного участка - 500 кв. м. Максимальная площадь земельного участка - 3000 кв.м.
Малоэтажная многоквартирная жилая застройка (2.1.1)	Минимальная площадь земельного участка – 300 кв.м. Максимальная площадь земельного участка – 1га. Предельные минимальные и максимальные размеры земельных участков - не подлежат установлению.
Для ведения личного подсобного хозяйства (2.2.)	Предельные минимальные размеры земельных участков: длина – 15 м; ширина – 10 м. Предельные максимальные размеры земельных участков - не подлежат установлению. Минимальная площадь земельного участка

	<p>– 150 кв.м. Максимальная площадь земельного участка – 5000 кв.м.</p>
Блокированная жилая застройка (2.3.)	<p>Предельные минимальные размеры земельных участков: длина – 15 м; ширина – 15 м. Предельные максимальные размеры земельных участков - не подлежат установлению. Минимальная площадь земельного участка – 100 кв.м. Максимальная площадь земельного участка – 5000 кв.м.</p>
Предоставление коммунальных услуг (3.1.1.)	<p>Предельные минимальные и максимальные размеры земельных участков не подлежат установлению. Минимальная площадь земельного участка – 0,01 га. Максимальная площадь земельного участка – не подлежит установлению.</p>
Социальное обслуживание (3.2)	<p>Предельные минимальные/максимальные размеры земельных участков не подлежат установлению. Минимальная площадь земельного участка – 50 кв.м. Максимальная площадь земельного участка – не подлежит установлению.</p>
Здравоохранение (3.4)	<p>Предельные минимальные/максимальные размеры земельных участков не подлежат установлению. Минимальная площадь земельного участка – 500 кв.м. Максимальная площадь земельного участка – не подлежит установлению.</p>
Образование и просвещение (3.5)	<p>Предельные минимальные размеры земельных участков - не подлежат установлению. Минимальная площадь земельного участка – 100 м. Максимальная площадь земельного участка- 3 га.</p>
Культурное развитие (3.6.)	<p>Предельные минимальные/максимальные размеры земельных участков не подлежат установлению. Минимальная площадь земельного участка – 500 кв.м. Максимальная площадь земельного участка – 0,5 га.</p>
Земельные участки (территории) общего пользования (12.0)	<p>Предельные минимальные/максимальные размеры земельных участков - не подлежат установлению.</p>

Улично-дорожная сеть (12.0.1)	Не подлежат установлению.
Благоустройство территории (12.0.2)	Не подлежат установлению.
Специальная деятельность (12.2)	Предельные минимальные/максимальные размеры земельных участков - не подлежат установлению.
Ведение огородничества (13.1)	Предельные минимальные/максимальные размеры земельных участков не подлежат установлению. Минимальная площадь земельного участка - 80 кв.м. Максимальная площадь земельного участка - 2000 кв.м.
Ведение садоводства (13.2)	Предельные минимальные/максимальные размеры земельных участков не подлежат установлению. Минимальная площадь земельного участка – 200 кв.м. Максимальная площадь земельного участка – 1000 кв.м

Условно разрешенные виды разрешенного использования земельных участков и объектов капитального строительства для зоны Ж-3:

- Хранение и переработка сельскохозяйственной продукции 1.15
- Административные здания организаций, обеспечивающих предоставление коммунальных услуг 3.1.2
- Бытовое обслуживание 3.3
- Религиозное использование 3.7
- Амбулаторное ветеринарное обслуживание 3.10.1
- Деловое управление 4.1
- Рынки 4.3
- Магазины 4.4
- Банковская и страховая деятельность 4.5
- Общественное питание 4.6
- Гостиничное обслуживание 4.7
- Спорт 5.1
- Строительная промышленность 6.6
- Склады 6.9
- Стоянка транспортных средств 4.9.2
- Обеспечение внутреннего правопорядка 8.3

Предельные (минимальные и (или) максимальные) размеры земельных участков и предельные параметры разрешенного строительства (условно разрешенные виды) для зоны Ж-3:

Виды разрешенного использования и код	Предельные (минимальные и (или) максимальные) размеры земельных участков, в том числе их площадь
Хранение и переработка сельскохозяйственной продукции (1.15)	Минимальная площадь земельного участка – 1000 кв. м Максимальная площадь земельного участка – не подлежит установлению. Предельные минимальные и максимальные

	размеры земельных участков - не подлежат установлению.
Административные здания организаций, обеспечивающих предоставление коммунальных услуг (3.1.2)	Предельные минимальные/максимальные размеры земельных участков не подлежат установлению. Минимальная площадь земельного участка – 500 кв. м. Максимальная площадь земельного участка – не подлежит установлению.
Бытовое обслуживание (3.3)	Предельные минимальные/максимальные размеры земельных участков не подлежат установлению. Минимальная площадь земельного участка – 500 кв.м. Максимальная площадь земельного участка – 4000 кв.м.
Религиозное использование (3.7)	Предельные минимальные/максимальные размеры земельных участков не подлежат установлению. Минимальная площадь земельного участка – 500 кв.м. Максимальная площадь земельного участка – 0,3 га.
Амбулаторное ветеринарное обслуживание (3.10.1)	Предельные минимальные/максимальные размеры земельных участков не подлежат установлению. Предельные максимальные размеры земельных участков - не подлежат установлению. Минимальная площадь земельного участка – 200 кв.м. Максимальная площадь земельного участка – 5 га.
Деловое управление (4.1)	Предельные минимальные/максимальные размеры земельных участков не подлежат установлению. Минимальная площадь земельного участка – 0,05 га. Максимальная площадь земельного участка – 0,5 га
Рынки (4.3)	Предельные минимальные и максимальные размеры земельных участков не подлежат установлению. Минимальная площадь земельного участка – 0,01 га. Максимальная площадь земельного участка – 1 га.
Магазины	Предельные минимальные и максимальные размеры земельных участков не подлежат установлению. Минимальная площадь земельного участка

	<p>– 0,01 га. Максимальная площадь земельного участка – 0,2 га.</p>
Банковская и страховая деятельность (4.5)	<p>Предельные минимальные/максимальные размеры земельных участков не подлежат установлению. Минимальная площадь земельного участка – 0,05 га. Максимальная площадь земельного участка – 1 га.</p>
Общественное питание (4.6)	<p>Предельные минимальные/максимальные размеры земельных участков не подлежат установлению. Минимальная площадь земельного участка – 0,02 га. Максимальная площадь земельного участка – не подлежит установлению.</p>
Гостиничное обслуживание (4.7)	<p>Предельные минимальные/максимальные размеры земельных участков не подлежат установлению. Минимальная площадь земельного участка – 0,05 га. Максимальная площадь земельного участка – 0,7 га.</p>
Спорт (5.1)	<p>Предельные Минимальные и максимальные размеры земельных участков не подлежат установлению. Минимальная площадь земельного участка – 0,01 га. Максимальная площадь земельного участка – 5 га.</p>
Строительная промышленно (6.6)	<p>Предельные минимальные и максимальные размеры земельных участков не подлежат установлению. Минимальная площадь земельного участка – 1000 кв.м. Максимальная площадь земельного участка – 70 000 кв. м.</p>
Склады (6.9)	<p>Предельные минимальные/максимальные размеры земельных участков не подлежат установлению. Предельные максимальные размеры земельных участков - не подлежат установлению. Минимальная площадь земельного участка – не установлены Максимальная площадь земельного участка – не установлены.</p>
Стоянка транспортных средств (4.9.2)	<p>Предельные минимальные и максимальные размеры земельных участков не подлежат</p>

	<p>установлению. Минимальная площадь земельного участка – 1000 кв.м. Максимальная площадь земельного участка – 1 га.</p>
Обеспечение внутреннего правопорядка (8.3)	<p>Предельные минимальные/максимальные размеры земельных участков не подлежат установлению. Предельные максимальные размеры земельных участков - не подлежат установлению. Минимальная площадь земельного участка – 100 кв.м. Максимальная площадь земельного участка – 10 500 кв.м.</p>

Основные виды разрешенного использования земельных участков и объектов капитального строительства для зон Р-1:

- Предоставление коммунальных услуг 3.1.1
- Отдых (рекреация) 5.0
- Земельные участки (территории) общего пользования 12.0
- Улично-дорожная сеть 12.0.1
- Благоустройство территории 12.0.2

Предельные (минимальные и (или) максимальные) размеры земельных участков и предельные параметры разрешенного строительства (основные виды разрешенного использования) для зон Р-1:

Виды разрешенного использования и код	Предельные (минимальные и (или) максимальные) размеры земельных участков, в том числе их площадь
Предоставление коммунальных услуг (3.1.1)	<p>Минимальная площадь земельного участка – 0,01 га. Максимальная площадь земельного участка – не подлежит установлению. Минимальный отступ – от границ смежного земельного участка до основного строения – 5 м.</p>
Отдых (рекреация) (5.0)	<p>Минимальная площадь земельного участка – 1000 кв.м. Максимальная площадь земельного участка – 5 га. Минимальный отступ – от границ смежного земельного участка до основного строения – не подлежит установлению.</p>
Земельные участки (территории) общего пользования (12.0)	<p>Предельные минимальные/максимальные размеры земельных участков - не подлежат установлению. Минимальный отступ – от границ смежного земельного участка до основного строения – не подлежит установлению.</p>
Улично-дорожная сеть (12.0.1)	<p>Предельные минимальные/максимальные</p>

	размеры земельных участков - не подлежат установлению. Минимальный отступ – от границ смежного земельного участка до основного строения – не подлежит установлению.
Благоустройство территории (12.0.2)	Предельные минимальные/максимальные размеры земельных участков - не подлежат установлению. Минимальный отступ – от границ смежного земельного участка до основного строения – не подлежит установлению.

Условно разрешенные виды разрешенного использования земельных участков и объектов капитального строительства для зон Р-1:

- Специальная деятельность 12.2

Предельные (минимальные и (или) максимальные) размеры земельных участков и предельные параметры разрешенного строительства (условно разрешенные виды) для зон Р-1:

Виды разрешенного использования и код	Предельные (минимальные и (или) максимальные) размеры земельных участков, в том числе их площадь
Специальная деятельность (12.2)	Предельные минимальные/максимальные размеры земельных участков - не подлежат установлению. Минимальный отступ – от границ смежного земельного участка до основного строения – не подлежит установлению.

Основные виды разрешенного использования земельных участков и объектов капитального строительства зоны Р 3:

Запас 12.3

Земельные участки (территории) общего пользования 12.0

Предельные (минимальные и (или) максимальные) размеры земельных участков и предельные параметры разрешенного строительства (основные виды разрешенного использования) для зоны Р 3:

Виды разрешенного использования и код	Предельные (минимальные и (или) максимальные) размеры земельных участков, в том числе их площадь
Запас (12.3)	Строительство объектов капитального строительства запрещено
Земельные участки (территории) общего пользования (12.0)	Предельные минимальные/максимальные размеры земельных участков - не подлежат установлению.

Условно разрешенные виды использования земельных участков и объектов капитального строительства для зоны Р 3 не предусмотрены.

Основные виды разрешенного использования земельных участков и объектов капитального строительства для зоны ОД 1:

- Блокированная жилая застройка 2.3

- Предоставление коммунальных услуг 3.1.1
- Социальное обслуживание 3.2
- здравоохранение 3.4
- Стационарное медицинское обслуживание 3.4.2
- Образование и просвещение 3.5
- Культурное развитие 3.6
- Религиозное использование 3.7
- Обеспечение научной деятельности 3.9
- Предпринимательство 4.0
- Деловое управление 4.1
- Объекты торговли (торговые центры, торгово-развлекательные центры (комплексы) 4.2
- Рынки 4.3
- Магазины 4.4
- Гостиничное обслуживание 4.7
- Служебные гаражи 4.9
- Объекты дорожного сервиса 4.9.1
- Стоянка транспортных средств 4.9.2.
- Спорт 5.1
- Обеспечение внутреннего правопорядка 8.3
- Земельные участки (территории) общего пользования 12.0
- Улично-дорожная сеть 12.0.1
- Благоустройство территории 12.0.2
- Ведение огородничества 13.1

Предельные (минимальные и (или) максимальные) размеры земельных участков и предельные параметры разрешенного строительства (основные виды разрешенного использования) для зоны ОД 1:

Виды разрешенного использования и код	Предельные (минимальные и (или) максимальные) размеры земельных участков, в том числе их площадь
Блокированная жилая застройка 2.3	<p>Предельные минимальные размеры земельных участков: длина – 15 м; ширина – 15 м.</p> <p>Предельные максимальные размеры земельных участков - не подлежат установлению.</p> <p>Минимальная площадь земельного участка – 100 кв.м.</p> <p>Максимальная площадь земельного участка – 5000 кв.м.</p> <p>Для земельных участков, поставленных на государственный кадастровый учет до принятия настоящих Правил землепользования и застройки предельные максимальные и минимальные</p>

	размеры земельных участков не подлежат установлению.
Предоставление коммунальных услуг 3.1.1	Предельные минимальные и максимальные размеры земельных участков не подлежат установлению. Минимальная площадь земельного участка – 0,01 га. Максимальная площадь земельного участка – не подлежит установлению.
Социальное обслуживание 3.2	Предельные минимальные/максимальные размеры земельных участков не подлежат установлению. Минимальная площадь земельного участка – 50 кв.м. Максимальная площадь земельного участка – не подлежит установлению.
Здравоохранение 3.4, Стационарное медицинское обслуживание 3.4.2	Предельные минимальные/максимальные размеры земельных участков не подлежат установлению. Минимальная площадь земельного участка – 500 кв.м. Максимальная площадь земельного участка – не подлежит установлению.
Образование и просвещение 3.5	Предельные минимальные размеры земельных участков - не подлежат установлению. Минимальная площадь земельного участка – 100 м. Максимальная площадь земельного участка- 3 га.
Культурное развитие 3.6	Предельные минимальные/максимальные размеры земельных участков не подлежат установлению. Минимальная площадь земельного участка – 500 кв.м. Максимальная площадь земельного участка – 0,5 га.
Религиозное использование 3.7	Предельные минимальные/максимальные размеры земельных участков не подлежат установлению. Минимальная площадь земельного участка – 500 кв.м. Максимальная площадь земельного участка – 0,3 га.
Обеспечение научной деятельности 3.9	Предельные минимальные/максимальные размеры земельных участков не подлежат установлению. Предельные максимальные размеры земельных участков - не подлежат установлению. Минимальная площадь земельного участка – 100 кв.м.

	Максимальная площадь земельного участка – 5 га.
Предпринимательство 4.0	Предельные минимальные/максимальные размеры земельных участков не подлежат установлению. Минимальная площадь земельного участка – 400 кв.м. Максимальная площадь земельного участка – 5000 кв.м.
Деловое управление 4.1	Предельные минимальные/максимальные размеры земельных участков не подлежат установлению. Минимальная площадь земельного участка – 0,05 га. Максимальная площадь земельного участка – 0,5 га.
Объекты торговли (торговые центры, торгово-развлекательные центры (комплексы) 4.2	Предельные минимальные и максимальные размеры земельных участков не подлежат установлению. Минимальная площадь земельного участка – 0,5 га. Максимальная площадь земельного участка – 1 га.
Рынки 4.3	Предельные минимальные и максимальные размеры земельных участков не подлежат установлению. Минимальная площадь земельного участка – 0,01 га. Максимальная площадь земельного участка – 1 га.
Магазины 4.4	Предельные минимальные и максимальные размеры земельных участков не подлежат установлению. Минимальная площадь земельного участка – 0,01 га. Максимальная площадь земельного участка – 0,2 га.
Гостиничное обслуживание 4.7	Предельные минимальные/максимальные размеры земельных участков не подлежат установлению. Минимальная площадь земельного участка – 0,05 га. Максимальная площадь земельного участка – 0,7 га.
Служебные гаражи 4.9	Предельные минимальные и максимальные размеры земельных участков не подлежат установлению. Минимальная площадь земельного участка – 100 кв.м.

	Максимальная площадь земельного участка – 1 га.
Объекты дорожного сервиса 4.9.1	Предельные минимальные и максимальные размеры земельных участков не подлежат установлению. Минимальная площадь земельного участка – 1000 кв.м. Максимальная площадь земельного участка – 1 га.
Стоянка транспортных средств 4.9.2.	Предельные минимальные и максимальные размеры земельных участков не подлежат установлению. Минимальная площадь земельного участка – 1000 кв.м. Максимальная площадь земельного участка – 1 га.
Спорт 5.1	Предельные минимальные и максимальные размеры земельных участков не подлежат установлению. Минимальная площадь земельного участка – 0,01 га. Максимальная площадь земельного участка – 5 га.
Обеспечение внутреннего правопорядка 8.3	Предельные минимальные/максимальные размеры земельных участков не подлежат установлению. Предельные максимальные размеры земельных участков - не подлежат установлению. Минимальная площадь земельного участка – 100 кв.м. Максимальная площадь земельного участка – 10 500 кв.м.
Земельные участки (территории) общего пользования 12.0	Предельные минимальные/максимальные размеры земельных участков - не подлежат установлению.
Улично-дорожная сеть 12.0.1	Не подлежат установлению.
Благоустройство территории 12.0.2	Не подлежат установлению.
Ведение огородничества 13.1	Предельные минимальные/максимальные размеры земельных участков не подлежат установлению. Минимальная площадь земельного участка – г. Верещагино - 100 кв.м. остальные населенные пункты - 80 кв.м. Максимальная площадь земельного участка –

	г. Верещагино – 1000 кв.м.
--	-------------------------------

Условно разрешенные виды разрешенного использования земельных участков и объектов капитального строительства для зоны ОД 1:

- Для индивидуального жилищного строительства 2.1
- Малоэтажная многоквартирная жилая застройка 2.1.1
- Средне-этажная жилая застройка 2.5
- Специальная деятельность 12.2

Предельные (минимальные и (или) максимальные) размеры земельных участков и предельные параметры разрешенного строительства (условно разрешенные виды) для зоны ОД 1:

Для индивидуального жилищного строительства 2.1	<p>Предельные минимальные размеры земельных участков: длина – 14 м; ширина – 14 м.</p> <p>Предельные максимальные размеры земельных участков- не устанавливаются.</p> <p>Минимальная площадь земельного участка г. Верещагино – 200 кв.м.</p> <p>Максимальная площадь земельного участка г. Верещагино – 2000 кв.м.</p> <p>Для земельных участков, поставленных на государственный кадастровый учет до принятия настоящих Правил землепользования и застройки предельные максимальные и минимальные размеры земельных участков не подлежат установлению</p>
Малоэтажная многоквартирная жилая застройка 2.1.1	<p>Минимальная площадь земельного участка – 300 кв.м.</p> <p>Максимальная площадь земельного участка – 1га.</p> <p>Предельные минимальные и максимальные размеры земельных участков - не подлежат установлению.</p>
Средне-этажная жилая застройка 2.5	<p>Предельные минимальные размеры земельных участков - не подлежат установлению (принимаются на основании расчетов)</p> <p>Предельные максимальные размеры земельных участков - не подлежат установлению.</p>

	<p>Минимальная площадь земельного участка – 1500 кв.м.</p> <p>Максимальная площадь земельного участка – 1.0 га</p>
Специальная деятельность 12.2	Пределные минимальные/максимальные размеры земельных участков - не подлежат установлению.

Пределные (минимальные и (или) максимальные) размеры земельных участков и предельные параметры разрешенного строительства (основные виды разрешенного использования) для зоны ОД 2:

Виды разрешенного использования и код	Пределные (минимальные и (или) максимальные) размеры земельных участков, в том числе их площадь
Предоставление коммунальных услуг (3.1.1.)	<p>Пределные минимальные и максимальные размеры земельных участков не подлежат установлению.</p> <p>Минимальная площадь земельного участка – 0,01 га.</p> <p>Максимальная площадь земельного участка – не подлежит установлению.</p>
Социальное обслуживание (3.2)	<p>Пределные минимальные/максимальные размеры земельных участков не подлежат установлению.</p> <p>Минимальная площадь земельного участка – 50 кв.м.</p> <p>Максимальная площадь земельного участка – не подлежит установлению.</p>
Здравоохранение (3.4)	<p>Пределные минимальные/максимальные размеры земельных участков не подлежат установлению.</p> <p>Минимальная площадь земельного участка – 500 кв.м.</p> <p>Максимальная площадь земельного участка – не подлежит установлению.</p>
Образование и просвещение (3.5)	<p>Пределные минимальные размеры земельных участков - не подлежат установлению.</p> <p>Минимальная площадь земельного участка – 100 м.</p> <p>Максимальная площадь земельного участка- 3 га.</p>
Культурное развитие (3.6.)	<p>Пределные минимальные/максимальные размеры земельных участков не подлежат установлению.</p> <p>Минимальная площадь земельного участка – 500 кв.м.</p> <p>Максимальная площадь земельного участка – 0,5 га.</p>
Религиозное использование (3.7)	Пределные минимальные/максимальные размеры земельных участков не подлежат

	<p>установлению. Минимальная площадь земельного участка – 500 кв.м. Максимальная площадь земельного участка – 0,3 га.</p>
Предпринимательство (4.0)	<p>Предельные минимальные/максимальные размеры земельных участков не подлежат установлению. Минимальная площадь земельного участка – 400 кв.м. Максимальная площадь земельного участка – 5000 кв.м.</p>
Рынки (4.3)	<p>Предельные минимальные и максимальные размеры земельных участков не подлежат установлению. Минимальная площадь земельного участка – 0,01 га. Максимальная площадь земельного участка – 1 га.</p>
Спорт (5.1)	<p>Предельные минимальные и максимальные размеры земельных участков не подлежат установлению. Минимальная площадь земельного участка – 0,01 га. Максимальная площадь земельного участка – 5 га.</p>
Санаторная деятельность (9.2.1)	<p>Предельные минимальные/максимальные размеры земельных участков не подлежат установлению. Минимальная площадь земельного участка – 5000 кв.м. Максимальная площадь земельного участка – 50 000 кв.м.</p>
Земельные участки (территории) общего пользования (12.0)	<p>Предельные минимальные/максимальные размеры земельных участков - не подлежат установлению.</p>
Улично-дорожная сеть (12.0.1)	<p>Не подлежат установлению.</p>
Благоустройство территории (12.0.2)	<p>Не подлежат установлению.</p>
Объекты торговли (торговые центры, торгово-развлекательные центры (комплексы) (4.2)	<p>Предельные минимальные и максимальные размеры земельных участков не подлежат установлению. Минимальная площадь земельного участка – 0,5 га. Максимальная площадь земельного участка – 1 га.</p>

Условно разрешенные виды разрешенного использования земельных участков и объектов капитального строительства для зоны ОД 2:

Для индивидуального жилищного строительства 2.1

Малоэтажная многоквартирная жилая застройка 2.1.1
 Блокированная жилая застройка 2.3
 Среднеэтажная жилая застройка 2.5
 Магазины 4.4

Предельные (минимальные и (или) максимальные) размеры земельных участков и предельные параметры разрешенного строительства (условно разрешенные виды) для зоны ОД 2:

Виды разрешенного использования и код	Предельные (минимальные и (или) максимальные) размеры земельных участков, в том числе их площадь
Для индивидуального жилищного строительства (2.1)	<p>Предельные минимальные размеры земельных участков: длина – 14 м; ширина – 14 м.</p> <p>Предельные максимальные размеры земельных участков- не устанавливаются.</p> <p>Минимальная площадь земельного участка 500 кв. м.</p> <p>Максимальная площадь земельного участка 3000 кв.м.</p> <p>Для земельных участков, поставленных на государственный кадастровый учет до принятия настоящих Правил землепользования и застройки предельные максимальные и минимальные размеры земельных участков не подлежат установлению.</p>
Малоэтажная многоквартирная жилая застройка (2.1.1)	<p>Минимальная площадь земельного участка – 300 кв.м.</p> <p>Максимальная площадь земельного участка – 1га.</p> <p>Предельные минимальные и максимальные размеры земельных участков - не подлежат установлению.</p>
Блокированная жилая застройка (2.3.)	<p>Предельные минимальные размеры земельных участков: длина – 15 м; ширина – 15 м.</p> <p>Предельные максимальные размеры земельных участков - не подлежат установлению.</p> <p>Минимальная площадь земельного участка – 100 кв.м.</p> <p>Максимальная площадь земельного участка – 5000 кв.м.</p>
Средне-этажная жилая застройка (2.5)	<p>Предельные минимальные размеры земельных участков - не подлежат установлению (принимаются на основании</p>

	<p>расчетов) Предельные максимальные размеры земельных участков - не подлежат установлению. Минимальная площадь земельного участка – 1500 кв.м. Максимальная площадь земельного участка – 1.0 га</p>
Магазины (4.4)	<p>Предельные минимальные и максимальные размеры земельных участков не подлежат установлению. Минимальная площадь земельного участка – 0,01 га. Максимальная площадь земельного участка – 0,2 га.</p>

Проект межевания территории подготавливается для последующего выполнения комплексных кадастровых работ.

По данным сведений Единого государственного реестра недвижимости (далее – ЕГРН) в границах кадастрового квартала 59:16:1250103 располагаются 187 земельных участков и 39 обособленных земельных участков входящих в состав 1 единых землепользований, 131 объектов капитального строительства, из них:

- в отношении 81 земельных участков и 22 ОКС сведения о границах содержатся в ЕГРН;

- в отношении 67 земельных участков и 109 ОКС сведения о границах отсутствуют в ЕГРН.

Территориально в границах кадастрового 59:16:1250103 выявлены объекты, включенные, согласно сведениям ЕГРН, в состав кадастрового квартала 59:16:0000000, а именно: 39 земельных участков входящих в состав Единого землепользования 59:16:0000000:63 .

1.1.3 Описание предлагаемых проектных решений

С учетом произведенных измерений и результата анализа имеющихся документов об объектах недвижимости, расположенных в кадастровом квартале 59:16:1250103 проектом межевания, предлагается:

1) Установить красные линии с учетом сформированных земельных участков и предусмотренных проектом изменяемых границ земельных участков. Координаты поворотных точек границ красных линий приведены в таблице 1 «Ведомость координат поворотных точек границ красных линий»;

2) На момент проведения работ по подготовке проекта межевания территории в границах кадастрового квартала 59:16:1250103 выявлено 81 земельных участка, координаты характерных точек границ которых отсутствуют или не уточнены с допустимой погрешностью (в границах населенного пункта 0,1 м) в сведениях Единого государственного реестра недвижимости, а именно:

- 2.1 59:16:1250103:100 – уточнить местоположение границ земельного участка. При уточнении местоположения границ площадь земельного участка увеличивается на величину, не превышающую установленный предельный минимальный размер земельного участка («Для ведения личного подсобного хозяйства» - 150 кв.м.). Площадь увеличена на 21 кв.м. и составляет 1801 кв.м., исходная площадь земельного участка согласно сведениям ЕГРН 1780 кв.м.;
- 2.2 59:16:1250103:101 – уточнить местоположение границ земельного участка. При уточнении местоположения границ площадь земельного участка увеличивается на величину, не превышающую установленный предельный минимальный размер земельного участка («Для ведения личного подсобного хозяйства» - 150 кв.м.). Площадь увеличена на 54 кв.м. и составляет 2110 кв.м., исходная площадь земельного участка согласно сведениям ЕГРН 2056 кв.м.;
- 2.3 59:16:1250103:102 – уточнить местоположение границ земельного участка. Земельный участок имеет разрешенное использование «Для размещения промышленных объектов», согласно сведениям утвержденного ППЗ в территориальной зоне Ж-3, в пределах которой расположен земельный участок, в основных видах разрешенного использования отсутствует сведенье о разрешенном использовании «Для размещения промышленных объектов», следовательно разрешенное использование земельного участка противоречит законодательству. При уточнении местоположения границ площадь земельного участка увеличивается на величину, не более чем на 10% (предельный минимальный размер не установлен). Площадь увеличена на 56 кв.м. и составляет 632 кв.м., исходная площадь земельного участка согласно сведениям ЕГРН 576 кв.м.;
- 2.4 59:16:1250103:104 – уточнить местоположение границ земельного участка. При уточнении местоположения границ площадь земельного участка увеличивается на величину, не превышающую установленный предельный минимальный размер земельного участка («Для ведения личного подсобного хозяйства» - 150 кв.м.). Площадь увеличена на 5 кв.м. и составляет 738 кв.м., исходная площадь земельного участка согласно сведениям ЕГРН 733 кв.м.;
- 2.5 59:16:1250103:105 – уточнить местоположение границ земельного участка. При уточнении местоположения границ площадь земельного участка увеличивается на величину, не превышающую установленный предельный минимальный размер земельного участка («Для ведения личного подсобного хозяйства» - 150 кв.м.). Площадь увеличена на 125 кв.м. и составляет 1077 кв.м., исходная площадь земельного участка согласно сведениям ЕГРН 952 кв.м.;
- 2.6 59:16:1250103:107 – уточнить местоположение границ земельного участка. При уточнении местоположения границ площадь земельного участка увеличивается на величину, не превышающую установленный предельный минимальный размер

- Площадь увеличена на 73 кв.м. и составляет 1223 кв.м., исходная площадь земельного участка согласно сведениям ЕГРН 1150 кв.м.;
- 2.16 59:16:1250103:12 – уточнить местоположение границ земельного участка. При уточнении местоположения границ площадь земельного участка увеличивается на величину, не превышающую установленный предельный минимальный размер земельного участка («Для ведения личного подсобного хозяйства» - 150 кв.м.). Площадь увеличена на 6 кв.м. и составляет 2066 кв.м., исходная площадь земельного участка согласно сведениям ЕГРН 2060 кв.м.;
- 2.17 59:16:1250103:120 – уточнить местоположение границ земельного участка с кадастровым номером. При уточнении местоположения границ площадь земельного участка уменьшается в пределах 10%. Площадь уменьшена на 53 кв.м. и составляет 1461 кв.м., исходная площадь земельного участка согласно сведениям ЕГРН 1514 кв.м.;
- 2.18 59:16:1250103:122 – уточнить местоположение границ земельного участка. При уточнении местоположения границ площадь земельного участка увеличивается на величину, не превышающую установленный предельный минимальный размер земельного участка («Для ведения личного подсобного хозяйства» - 150 кв.м.). Площадь увеличена на 23 кв.м. и составляет 680 кв.м., исходная площадь земельного участка согласно сведениям ЕГРН 657 кв.м.;
- 2.19 59:16:1250103:126 – уточнить местоположение границ земельного участка. При уточнении местоположения границ площадь земельного участка остается неизменной. Площадь согласно сведениям ЕГРН 118 кв.м.;
- 2.20 59:16:1250103:127 – уточнить местоположение границ земельного участка. При уточнении местоположения границ площадь земельного участка увеличивается на величину, не превышающую установленный предельный минимальный размер земельного участка («Для ведения личного подсобного хозяйства» - 150 кв.м.). Площадь увеличена на 40 кв.м. и составляет 292 кв.м., исходная площадь земельного участка согласно сведениям ЕГРН 252 кв.м.;
- 2.21 59:16:1250103:128 – уточнить местоположение границ земельного участка. При уточнении местоположения границ площадь земельного участка уменьшается в пределах 10%. Площадь уменьшена на 4 кв.м. и составляет 1007 кв.м., исходная площадь земельного участка согласно сведениям ЕГРН 1011 кв.м.;
- 2.22 59:16:1250103:129 – уточнить местоположение границ земельного участка. При уточнении местоположения границ площадь земельного участка остается неизменной, исходная площадь земельного участка согласно сведениям ЕГРН 1096 кв.м.;
- 2.23 59:16:1250103:13 – уточнить местоположение границ земельного участка. При уточнении местоположения границ площадь земельного участка увеличивается на величину, не превышающую установленный предельный минимальный размер земельного участка («Для ведения личного подсобного хозяйства» - 150 кв.м.). Площадь увеличена на 21 кв.м. и составляет 945 кв.м., исходная площадь земельного участка согласно сведениям ЕГРН 924 кв.м.;
- 2.24 59:16:1250103:132 – уточнить местоположение границ земельного участка. При уточнении местоположения границ площадь земельного участка увеличивается на величину, не превышающую установленный предельный минимальный размер земельного участка («Для ведения личного подсобного хозяйства» - 150 кв.м.). Площадь увеличена на 32 кв.м. и составляет 996 кв.м., исходная площадь земельного участка согласно сведениям ЕГРН 964 кв.м.;
- 2.25 59:16:1250103:135 – уточнить местоположение границ земельного участка. При уточнении местоположения границ площадь земельного участка увеличивается на величину, не превышающую установленный предельный минимальный размер земельного участка («Для ведения личного подсобного хозяйства» - 150 кв.м.).

- Площадь увеличена на 13 кв.м. и составляет 1800 кв.м., исходная площадь земельного участка согласно сведениям ЕГРН 1787 кв.м.;
- 2.26 59:16:1250103:14 – уточнить местоположение границ земельного участка. При уточнении местоположения границ площадь земельного участка увеличивается на величину, не превышающую установленный предельный минимальный размер земельного участка («Для ведения личного подсобного хозяйства» - 150 кв.м.). Площадь увеличена на 77 кв.м. и составляет 1802 кв.м., исходная площадь земельного участка согласно сведениям ЕГРН 1725 кв.м.;
- 2.27 59:16:1250103:140 – уточнить местоположение границ земельного участка. При уточнении местоположения границ площадь земельного участка уменьшается в пределах 10%. Площадь уменьшена на 7 кв.м. и составляет 463 кв.м., исходная площадь земельного участка согласно сведениям ЕГРН 470 кв.м.;
- 2.28 59:16:1250103:149 – уточнить местоположение границ земельного участка. При уточнении местоположения границ площадь земельного участка увеличивается на величину, не превышающую установленный предельный минимальный размер земельного участка («Для ведения личного подсобного хозяйства» - 150 кв.м.). Площадь увеличена на 52 кв.м. и составляет 1018 кв.м., исходная площадь земельного участка согласно сведениям ЕГРН 966 кв.м.;
- 2.29 59:16:1250103:152 – уточнить местоположение границ земельного участка. При уточнении местоположения границ площадь земельного участка уменьшается в пределах 10%. Площадь уменьшена на 17 кв.м. и составляет 1869 кв.м., исходная площадь земельного участка согласно сведениям ЕГРН 1886 кв.м.;
- 2.30 59:16:1250103:154 – уточнить местоположение границ земельного участка на земельном участке, по данным ЕГРН, расположен ОКС 59:16:1250103:285). При уточнении местоположения границ площадь земельного участка увеличивается на величину, не превышающую установленный предельный минимальный размер земельного участка («Малозэтажная многоквартирная жилая застройка » - 10000 кв.м., 1 га). Площадь увеличена на 150 кв.м. и составляет 412 кв.м., исходная площадь земельного участка согласно сведениям ЕГРН 262 кв.м.;
- 2.31 59:16:1250103:161 – уточнить местоположение границ земельного участка. При уточнении местоположения границ площадь земельного участка уменьшается в пределах 10%. Площадь уменьшена на 12 кв.м. и составляет 507 кв.м., исходная площадь земельного участка согласно сведениям ЕГРН 519 кв.м.;
- 2.32 59:16:1250103:166 – уточнить местоположение границ земельного участка. При уточнении местоположения границ площадь земельного участка увеличивается на величину, не превышающую установленный предельный минимальный размер земельного участка («Ведение огородничества» - 80 кв.м.). Площадь увеличена на 29 кв.м. и составляет 181 кв.м., исходная площадь земельного участка согласно сведениям ЕГРН 152 кв.м.;
- 2.33 59:16:1250103:172 – уточнить местоположение границ земельного участка. При уточнении местоположения границ площадь земельного участка уменьшается в пределах 10%. Площадь уменьшена на 85 кв.м. и составляет 784 кв.м., исходная площадь земельного участка согласно сведениям ЕГРН 869 кв.м.;
- 2.34 59:16:1250103:18 – уточнить местоположение границ земельного участка. При уточнении местоположения границ площадь земельного участка увеличивается на величину, не превышающую установленный предельный минимальный размер земельного участка («Для ведения личного подсобного хозяйства» - 150 кв.м.). Площадь увеличена на 67 кв.м. и составляет 1677 кв.м., исходная площадь земельного участка согласно сведениям ЕГРН 1610 кв.м.;
- 2.35 59:16:1250103:19 – уточнить местоположение границ земельного участка (на земельном участке, по данным ЕГРН, расположен ОКС 59:16:1250103:319, 59:16:0000000:4883). При уточнении местоположения границ площадь земельного участка

2.81 59:16:1250103:64 - уточнить местоположение границ земельного участка. При уточнении местоположения границ площадь земельного участка увеличивается на величину, не превышающую установленный предельный минимальный размер земельного участка («Для ведения личного подсобного хозяйства» - 150 кв.м.). Площадь увеличена на 149 кв.м. и составляет 1081 кв.м., исходная площадь земельного участка согласно сведениям ЕГРН 932 кв.м.

3) В ходе выполнения работ по подготовке проекта межевания территории в границах кадастрового квартала 59:16:1250103 выявлено 49 земельных участков, в местоположении границ и площади которых установлены реестровые ошибки:

3.1 59:16:1250103:10 – исправление реестровой ошибки в местоположении границ земельного участка и внесение в ЕГРН по уточненным границам. Выявлен факт смещения границ земельного участка и несоответствие исторически сложившихся фактических границ. Границы участка исправлены по ограждению между земельными участками. При исправлении реестровой ошибки площадь уменьшается в пределах 10%. Площадь уменьшается на 36 кв.м, и составляет 2126 кв.м., исходная площадь земельного участка согласно сведениям ЕГРН 2162 кв.м.;

3.2 59:16:1250103:103 – исправление реестровой ошибки в местоположении границ земельного участка и внесение в ЕГРН по уточненным границам. Выявлен факт смещения границ земельного участка и несоответствие исторически сложившихся фактических границ. Границы участка исправлены по ограждению между земельными участками. Выравнивание северной части границы участка. При исправлении реестровой ошибки площадь увеличивается на величину, не превышающую установленный предельный минимальный размер земельного участка («Для ведения личного подсобного хозяйства» - 150 кв.м.). Площадь увеличена на 28 кв.м. и составляет 507 кв.м., исходная площадь земельного участка согласно сведениям ЕГРН 479 кв.м.;

3.3 59:16:1250103:106 – исправление реестровой ошибки в местоположении границ земельного участка и внесение в ЕГРН по уточненным границам. Выявлен факт смещения границ земельного участка и несоответствие исторически сложившихся фактических границ. Границы участка исправлены по ограждению между земельными участками. Выравнивание по южной стороне. При исправлении реестровой ошибки площадь увеличена на величину, не превышающую установленный предельный минимальный размер земельного участка («Для ведения личного подсобного хозяйства» - 150 кв.м.). Площадь увеличена на 21 кв.м. и составляет 1579 кв.м., исходная площадь земельного участка согласно сведениям ЕГРН 1558 кв.м.;

3.4 59:16:1250103:108 – исправление реестровой ошибки в местоположении границ земельного участка и внесение в ЕГРН по уточненным границам. Выявлен факт смещения границ земельного участка и несоответствие исторически сложившихся фактических границ. Границы участка исправлены по ограждению между земельными участками. Границы земельного участка выходят из зоны Ж-3 в земли общего пользования. При исправлении реестровой ошибки площадь уменьшается в пределах 10%. Площадь уменьшается на 53 кв.м, и составляет 1480 кв.м., исходная площадь земельного участка согласно сведениям ЕГРН 1533 кв.м.;

3.5 59:16:1250103:111 – исправление реестровой ошибки в местоположении границ земельного участка и внесение в ЕГРН по уточненным границам. Выявлен факт смещения границ земельного участка и несоответствие исторически сложившихся фактических границ. Границы участка исправлены по ограждению между земельными участками. При исправлении реестровой ошибки площадь уменьшается в пределах 10%. Площадь уменьшена на 18 кв.м. и составляет 1183 кв.м., исходная площадь земельного участка согласно сведениям ЕГРН 1165 кв.м.;

- 3.6 59:16:1250103:116 – исправление реестровой ошибки в местоположении границ земельного участка и внесение в ЕГРН по уточненным границам. Выявлен факт смещения границ земельного участка и несоответствие исторически сложившихся фактических границ. Границы участка исправлены по ограждению между земельными участками. При исправлении реестровой ошибки площадь увеличена на величину, не превышающую установленный предельный минимальный размер земельного участка («Для ведения личного подсобного хозяйства» - 150 кв.м.). Площадь увеличена на 38 кв.м. и составляет 1817 кв.м., исходная площадь земельного участка согласно сведениям ЕГРН 1779 кв.м.;
- 3.7 59:16:1250103:117 – исправление реестровой ошибки в местоположении границ земельного участка и внесение в ЕГРН по уточненным границам. Выявлен факт смещения границ земельного участка и несоответствие исторически сложившихся фактических границ. Границы участка исправлены по ограждению между земельными участками. При исправлении реестровой ошибки площадь увеличена на величину, не превышающую установленный предельный минимальный размер земельного участка («Для ведения личного подсобного хозяйства» - 150 кв.м.). Площадь увеличена на 60 кв.м. и составляет 768 кв.м., исходная площадь земельного участка согласно сведениям ЕГРН 708 кв.м.;
- 3.8 59:16:1250103:121 - исправление реестровой ошибки в местоположении границ земельного участка и внесение в ЕГРН по уточненным границам. Выявлен факт смещения границ земельного участка и несоответствие исторически сложившихся фактических границ. Границы участка исправлены по ограждению между земельными участками. Исключена площадь земельного участка под газопровод. При исправлении реестровой ошибки площадь уменьшается в пределах 10%. Площадь уменьшается на 5 кв.м, и составляет 1595 кв.м., исходная площадь земельного участка согласно сведениям ЕГРН 1600 кв.м.;
- 3.9 59:16:1250103:131 – исправление реестровой ошибки в местоположении границ земельного участка и внесение в ЕГРН по уточненным границам. Выявлен факт смещения границ земельного участка и несоответствие исторически сложившихся фактических границ. Границы участка исправлены по ограждению между земельными участками. При исправлении реестровой ошибки площадь уменьшается в пределах 10%. Площадь уменьшается на 31 кв.м, и составляет 2988 кв.м., исходная площадь земельного участка согласно сведениям ЕГРН 3019 кв.м.;
- 3.10 59:16:1250103:134 – исправление реестровой ошибки в местоположении границ земельного участка (на земельном участке, по данным ЕГРН, расположен ОКС 59:16:1250103:232) и внесение в ЕГРН по уточненным границам. Добавлена точка в смежные участки. Границы участка исправлены по ограждению между земельными участками. Площадь не изменилась и составляет 1588 кв.м.
- 3.11 59:16:1250103:136 – исправление реестровой ошибки в местоположении границ земельного участка и внесение в ЕГРН по уточненным границам. Выявлен факт смещения границ земельного участка и несоответствие исторически сложившихся фактических границ. Границы участка исправлены по ограждению между земельными участками. При исправлении реестровой ошибки площадь увеличена на величину, не превышающую установленный предельный минимальный размер земельного участка («Для ведения личного подсобного хозяйства» - 150 кв.м.). Площадь увеличена на 75 кв.м. и составляет 2637 кв.м., исходная площадь земельного участка согласно сведениям ЕГРН 2562 кв.м.;
- 3.12 59:16:1250103:137 – исправление реестровой ошибки в местоположении границ земельного участка и внесение в ЕГРН по уточненным границам. Выявлен факт смещения границ земельного участка и несоответствие исторически сложившихся фактических границ. Границы участка исправлены по ограждению между земельными участками. Выявлено пересечение границы участка с границей

- вспомогательного объекта недвижимости. При исправлении реестровой ошибки площадь увеличена на величину, не превышающую установленный предельный минимальный размер земельного участка («Для ведения личного подсобного хозяйства» - 150 кв.м.). Площадь увеличена на 14 кв.м. и составляет 1787 кв.м., исходная площадь земельного участка согласно сведениям ЕГРН 1773 кв.м.;
- 3.13 59:16:12250103:139 – исправление реестровой ошибки в местоположении границ земельного участка и внесение в ЕГРН по уточненным границам. Выявлен факт смещения границ земельного участка и несоответствие исторически сложившихся фактических границ. Границы участка исправлены по ограждению между земельными участками. При исправлении реестровой ошибки площадь увеличена на величину, не превышающую установленный предельный минимальный размер земельного участка («Для ведения личного подсобного хозяйства» - 150 кв.м.). Площадь увеличена на 19 кв.м. и составляет 1199 кв.м., исходная площадь земельного участка согласно сведениям ЕГРН 1180 кв.м.;
- 3.14 59:16:1250103:143 – исправление реестровой ошибки в местоположении границ земельного участка и внесение в ЕГРН по уточненным границам. Выявлен факт смещения границ земельного участка и несоответствие исторически сложившихся фактических границ. Границы участка исправлены по ограждению между земельными участками. При исправлении реестровой ошибки площадь увеличена на величину, не превышающую установленный предельный минимальный размер земельного участка («Для ведения личного подсобного хозяйства» - 150 кв.м.). Площадь увеличена на 38 кв.м. и составляет 1701 кв.м., исходная площадь земельного участка согласно сведениям ЕГРН 1663 кв.м.;
- 3.15 59:16:1250103:144 – исправление реестровой ошибки в местоположении границ земельного участка и внесение в ЕГРН по уточненным границам. Выявлен факт смещения границ земельного участка и несоответствие исторически сложившихся фактических границ. Границы участка исправлены по ограждению между земельными участками. При исправлении реестровой ошибки площадь увеличена на величину, не превышающую установленный предельный минимальный размер земельного участка («Для ведения личного подсобного хозяйства» - 150 кв.м.). Площадь увеличена на 68 кв.м. и составляет 1404 кв.м., исходная площадь земельного участка согласно сведениям ЕГРН 1336 кв.м.;
- 3.16 59:16:1250103:146 – исправление реестровой ошибки в местоположении границ земельного участка и внесение в ЕГРН по уточненным границам. Выявлен факт смещения границ земельного участка и несоответствие исторически сложившихся фактических границ. Границы участка исправлены по ограждению между земельными участками. При исправлении реестровой ошибки площадь увеличена на величину, не превышающую установленный предельный минимальный размер земельного участка («Для ведения личного подсобного хозяйства» - 150 кв.м.). Площадь увеличена на 38 кв.м. и составляет 499 кв.м., исходная площадь земельного участка согласно сведениям ЕГРН 461 кв.м.;
- 3.17 59:16:1250103:158 – исправление реестровой ошибки в местоположении границ земельного участка и внесение в ЕГРН по уточненным границам. Выявлен факт смещения границ земельного участка и несоответствие исторически сложившихся фактических границ. Границы участка исправлены по ограждению между земельными участками. При исправлении реестровой ошибки площадь увеличена на величину, не превышающую установленный предельный минимальный размер земельного участка («Для ведения личного подсобного хозяйства» - 150 кв.м.). Площадь увеличена на 20 кв.м. и составляет 1477 кв.м., исходная площадь земельного участка согласно сведениям ЕГРН 1457 кв.м.;
- 3.18 59:16:1250103:16 – исправление реестровой ошибки в местоположении границ земельного участка и внесение в ЕГРН по уточненным границам. Выявлен

- факт смещения границ земельного участка и несоответствие исторически сложившихся фактических границ. Границы участка исправлены по ограждению между земельными участками. При исправлении реестровой ошибки площадь увеличена на величину, не превышающую установленный предельный минимальный размер земельного участка («Для ведения личного подсобного хозяйства» - 150 кв.м.). Площадь увеличена на 28 кв.м. и составляет 2098 кв.м., исходная площадь земельного участка согласно сведениям ЕГРН 2070 кв.м.;
- 3.19 59:16:1250103:162 – исправление реестровой ошибки в местоположении границ земельного участка и внесение в ЕГРН по уточненным границам. Выявлен факт смещения границ земельного участка и несоответствие исторически сложившихся фактических границ. Границы участка исправлены по ограждению между земельными участками. При исправлении реестровой ошибки площадь увеличена на величину, не превышающую установленный предельный минимальный размер земельного участка («Для ведения личного подсобного хозяйства» - 150 кв.м.). Площадь увеличена на 15 кв.м. и составляет 723 кв.м., исходная площадь земельного участка согласно сведениям ЕГРН 708 кв.м.;
- 3.20 59:16:1250103:164 – исправление реестровой ошибки в местоположении границ земельного участка и внесение в ЕГРН по уточненным границам. Выявлен факт смещения границ земельного участка и несоответствие исторически сложившихся фактических границ. Границы участка исправлены по ограждению между земельными участками. Земельный участок имеет разрешенное использование «Для объектов общественно-делового значения», согласно сведениям утвержденного ППЗ в территориальной зоне Р-1, в пределах которой расположен земельный участок, в основных видах разрешенного использования отсутствует сведение о разрешенном использовании «Для объектов общественно-делового значения», следовательно разрешенное использование земельного участка противоречит законодательству. Площадь земельного участка увеличивается на величину, не более чем на 10% (предельный минимальный размер не установлен). Площадь увеличена на 112 кв.м. и составляет 996 кв.м., исходная площадь земельного участка согласно сведениям ЕГРН 857 кв.м.;
- 3.21 59:16:1250103:177 – исправление реестровой ошибки в местоположении границ земельного участка и внесение в ЕГРН по уточненным границам. Выявлен факт смещения границ земельного участка и несоответствие исторически сложившихся фактических границ. Границы участка исправлены по ограждению между земельными участками. При исправлении реестровой ошибки площадь увеличена на величину, не превышающую установленный предельный минимальный размер земельного участка («Для ведения личного подсобного хозяйства» - 150 кв.м.). Площадь увеличивается на 34 кв.м. и составляет 1700 кв.м., исходная площадь земельного участка согласно сведениям ЕГРН 1666 кв.м.;
- 3.22 59:16:1250103:24 – исправление реестровой ошибки в местоположении границ земельного участка и внесение в ЕГРН по уточненным границам. Выявлен факт смещения границ земельного участка и несоответствие исторически сложившихся фактических границ. Границы участка исправлены по ограждению между земельными участками. При исправлении реестровой ошибки площадь увеличена на величину, не превышающую установленный предельный минимальный размер земельного участка («Для ведения личного подсобного хозяйства» - 150 кв.м.). Площадь увеличена на 108 кв.м. и составляет 2700 кв.м., исходная площадь земельного участка согласно сведениям ЕГРН 2592 кв.м.;
- 3.23 59:16:1250103:27 – исправление реестровой ошибки в местоположении границ земельного участка (на земельном участке, по данным ЕГРН, расположен ОКС 59:16:1250103:236) и внесение в ЕГРН по уточненным границам. Выявлен факт смещения границ земельного участка и несоответствие исторически

- сложившихся фактических границ. Границы участка исправлены по ограждению между земельными участками. При исправлении реестровой ошибки площадь увеличена на величину, не превышающую установленный предельный минимальный размер земельного участка («Для ведения личного подсобного хозяйства» - 150 кв.м.). Площадь увеличена на 86 кв.м. и составляет 2590 кв.м., исходная площадь земельного участка согласно сведениям ЕГРН 2504 кв.м.;
- 3.24 59:16:1250103:33 – исправление реестровой ошибки в местоположении границ земельного участка и внесение в ЕГРН по уточненным границам. Выявлен факт смещения границ земельного участка и несоответствие исторически сложившихся фактических границ. Границы участка исправлены по ограждению между земельными участками. При исправлении реестровой ошибки земельный участок уточняется в учтенной площади (2861 кв.м).
- 3.25 59:16:1250103:37 – исправление реестровой ошибки в местоположении границ земельного участка и внесение в ЕГРН по уточненным границам. Выявлен факт смещения границ земельного участка и несоответствие исторически сложившихся фактических границ. Границы участка исправлены по ограждению между земельными участками. При исправлении реестровой ошибки площадь увеличена на величину, не превышающую установленный предельный минимальный размер земельного участка («Для ведения личного подсобного хозяйства» - 150 кв.м.). Площадь увеличена на 3 кв.м. и составляет 1851 кв.м., исходная площадь земельного участка согласно сведениям ЕГРН 1848 кв.м.;
- 3.26 59:16:1250103:404 – исправление реестровой ошибки в местоположении границ земельного участка и внесение в ЕГРН по уточненным границам. Выявлен факт смещения границ земельного участка и несоответствие исторически сложившихся фактических границ. Границы участка исправлены по ограждению между земельными участками. При исправлении реестровой ошибки площадь увеличена на величину, не превышающую установленный предельный минимальный размер земельного участка («Для ведения личного подсобного хозяйства» - 150 кв.м.). Площадь увеличена на 81 кв.м. и составляет 1771 кв.м., исходная площадь земельного участка согласно сведениям ЕГРН 1690 кв.м.;
- 3.27 59:16:1250103:50 – исправление реестровой ошибки в местоположении границ земельного участка и внесение в ЕГРН по уточненным границам. Выявлен факт смещения границ земельного участка и несоответствие исторически сложившихся фактических границ. Границы участка исправлены по ограждению между земельными участками. При исправлении реестровой ошибки площадь уменьшается в пределах 10%. Площадь уменьшается на 33 кв.м, и составляет 2655 кв.м., исходная площадь земельного участка согласно сведениям ЕГРН 2688 кв.м.;
- 3.28 59:16:1250103:534 – исправление реестровой ошибки в местоположении границ земельного участка и внесение в ЕГРН по уточненным границам. Выявлен факт смещения границ земельного участка и несоответствие исторически сложившихся фактических границ. Границы участка исправлены по ограждению между земельными участками. При исправлении реестровой ошибки площадь уменьшается в пределах 10%. Площадь уменьшается на 31 кв.м, и составляет 945 кв.м., исходная площадь земельного участка согласно сведениям ЕГРН 976 кв.м.;
- 3.29 59:16:1250103:54 – исправление реестровой ошибки в местоположении границ земельного участка и внесение в ЕГРН по уточненным границам. Выявлен факт смещения границ земельного участка и несоответствие исторически сложившихся фактических границ. Границы участка исправлены по ограждению между земельными участками. При исправлении реестровой ошибки земельный участок уточняется в учтенной площади (1710 кв.м).
- 3.30 59:16:1250103:541 – исправление реестровой ошибки в местоположении границ земельного участка и внесение в ЕГРН по уточненным границам. Выявлен

- факт смещения границ земельного участка и несоответствие исторически сложившихся фактических границ. Границы участка исправлены по ограждению между земельными участками. При исправлении реестровой ошибки площадь увеличена на величину, не превышающую установленный предельный минимальный размер земельного участка («Для ведения личного подсобного хозяйства» - 150 кв.м.). Площадь увеличена на 78 кв.м. и составляет 752 кв.м., исходная площадь земельного участка согласно сведениям ЕГРН 674 кв.м.;
- 3.31 59:16:1250103:548 – исправление реестровой ошибки в местоположении границ земельного участка и внесение в ЕГРН по уточненным границам. Выявлен факт смещения границ земельного участка и несоответствие исторически сложившихся фактических границ. Границы участка исправлены по ограждению между земельными участками. При исправлении реестровой ошибки площадь увеличена на величину, не превышающую установленный предельный минимальный размер земельного участка («Образование и просвещение» - 100 кв.м.). Площадь увеличена на 93 кв.м. и составляет 25562 кв.м., исходная площадь земельного участка согласно сведениям ЕГРН 25469 кв.м.;
- 3.32 59:16:1250103:56 – исправление реестровой ошибки в местоположении границ земельного участка и внесение в ЕГРН по уточненным границам. Выявлен факт смещения границ земельного участка и несоответствие исторически сложившихся фактических границ. Границы участка исправлены по ограждению между земельными участками. При исправлении реестровой ошибки площадь увеличена на величину, не превышающую установленный предельный минимальный размер земельного участка («Для ведения личного подсобного хозяйства» - 150 кв.м.). Площадь увеличена на 57 кв.м. и составляет 1938 кв.м., исходная площадь земельного участка согласно сведениям ЕГРН 1881 кв.м.;
- 3.33 59:16:1250103:6 – исправление реестровой ошибки в местоположении границ земельного участка и внесение в ЕГРН по уточненным границам. Выявлен факт смещения границ земельного участка и несоответствие исторически сложившихся фактических границ. Границы участка исправлены по ограждению между земельными участками. При исправлении реестровой ошибки площадь увеличена на величину, не превышающую установленный предельный минимальный размер земельного участка («Для ведения личного подсобного хозяйства» - 150 кв.м.). Площадь увеличена на 3 кв.м. и составляет 1354 кв.м., исходная площадь земельного участка согласно сведениям ЕГРН 1351 кв.м.;
- 3.34 59:16:1250103:60 – исправление реестровой ошибки в местоположении границ земельного участка и внесение в ЕГРН по уточненным границам. Выявлен факт смещения границ земельного участка и несоответствие исторически сложившихся фактических границ. Границы участка исправлены по ограждению между земельными участками. При исправлении реестровой ошибки площадь увеличена на величину, не превышающую установленный предельный минимальный размер земельного участка («Для ведения личного подсобного хозяйства» - 150 кв.м.). Площадь увеличена на 32 кв.м. и составляет 2833 кв.м., исходная площадь земельного участка согласно сведениям ЕГРН 2801 кв.м.;
- 3.35 59:16:1250103:68 – исправление реестровой ошибки в местоположении границ земельного участка (на земельном участке, по данным ЕГРН, расположен ОКС 59:16:1250103:323) и внесение в ЕГРН по уточненным границам. Выявлен факт смещения границ земельного участка и несоответствие исторически сложившихся фактических границ. Границы участка исправлены по ограждению между земельными участками. При исправлении реестровой ошибки площадь увеличена на величину, не превышающую установленный предельный минимальный размер земельного участка («Для ведения личного подсобного

- хозяйства» - 150 кв.м.). Площадь увеличена на 120 кв.м. и составляет 1673 кв.м., исходная площадь земельного участка согласно сведениям ЕГРН 1553 кв.м.;
- 3.36 59:16:1250103:70 – исправление реестровой ошибки в местоположении границ земельного участка и внесение в ЕГРН по уточненным границам. Выявлен факт смещения границ земельного участка и несоответствие исторически сложившихся фактических границ. Границы участка исправлены по ограждению между земельными участками. При исправлении реестровой ошибки площадь увеличена на величину, не превышающую установленный предельный минимальный размер земельного участка («Для ведения личного подсобного хозяйства» - 150 кв.м.). Площадь увеличена на 9 кв.м. и составляет 1616 кв.м., исходная площадь земельного участка согласно сведениям ЕГРН 1607 кв.м.;
- 3.37 59:16:1250103:73 – исправление реестровой ошибки в местоположении границ земельного участка и внесение в ЕГРН по уточненным границам. Выявлен факт смещения границ земельного участка и несоответствие исторически сложившихся фактических границ. Границы участка исправлены по ограждению между земельными участками. При исправлении реестровой ошибки площадь увеличена на величину, не превышающую установленный предельный минимальный размер земельного участка («Для ведения личного подсобного хозяйства» - 150 кв.м.). Площадь увеличена на 34 кв.м. и составляет 1908 кв.м., исходная площадь земельного участка согласно сведениям ЕГРН 1874 кв.м.;
- 3.38 59:16:1250103:79 – исправление реестровой ошибки в местоположении границ земельного участка и внесение в ЕГРН по уточненным границам. Выявлен факт смещения границ земельного участка и несоответствие исторически сложившихся фактических границ. Границы участка исправлены по ограждению между земельными участками. При исправлении реестровой ошибки площадь увеличена на величину, не превышающую установленный предельный минимальный размер земельного участка («Для ведения личного подсобного хозяйства» - 150 кв.м.). Площадь увеличена на 149 кв.м. и составляет 1791 кв.м., исходная площадь земельного участка согласно сведениям ЕГРН 1642 кв.м.;
- 3.39 59:16:1250103:87 – исправление реестровой ошибки в местоположении границ земельного участка и внесение в ЕГРН по уточненным границам. Выявлен факт смещения границ земельного участка и несоответствие исторически сложившихся фактических границ. Границы участка исправлены по ограждению между земельными участками. При исправлении реестровой ошибки площадь увеличена на величину, не превышающую установленный предельный минимальный размер земельного участка («Для ведения личного подсобного хозяйства» - 150 кв.м.). Площадь увеличена на 79 кв.м. и составляет 593 кв.м., исходная площадь земельного участка согласно сведениям ЕГРН 514 кв.м.;
- 3.40 59:16:1250103:91 – исправление реестровой ошибки в местоположении границ земельного участка и внесение в ЕГРН по уточненным границам. Выявлен факт смещения границ земельного участка и несоответствие исторически сложившихся фактических границ. Границы участка исправлены по ограждению между земельными участками. При исправлении реестровой ошибки площадь уменьшается в пределах 10%. Площадь уменьшается на 6 кв.м. и составляет 1626 кв.м., исходная площадь земельного участка согласно сведениям ЕГРН 1620 кв.м.;
- 3.41 59:16:1250103:92 – исправление реестровой ошибки в местоположении границ земельного участка и внесение в ЕГРН по уточненным границам. Выявлен факт смещения границ земельного участка и несоответствие исторически сложившихся фактических границ. Границы участка исправлены по ограждению между земельными участками. Земельный участок имеет разрешенное использование «Для размещения лесопарков», согласно сведениям утвержденного ППЗ в территориальной зоне Ж-3, в пределах которой расположен земельный

- участок, в основных видах разрешенного использования отсутствует сведение о разрешенном использовании «Для размещения лесопарков», следовательно разрешенное использование земельного участка противоречит законодательству. Площадь земельного участка увеличивается на величину, не более чем на 10% (предельный минимальный размер не установлен). Площадь увеличена на 25 кв.м. и составляет 478 кв.м., исходная площадь земельного участка согласно сведениям ЕГРН 453 кв.м.;
- 3.42 59:16:1250103:141 - исправление реестровой ошибки в местоположении границ земельного участка и внесение в ЕГРН по уточненным границам. Выявлен факт смещения границ земельного участка и несоответствие исторически сложившихся фактических границ. Границы участка исправлены по ограждению между земельными участками. При исправлении реестровой ошибки площадь уменьшается в пределах 10%. Площадь уменьшается на 1 кв.м, и составляет 1168 кв.м., исходная площадь земельного участка согласно сведениям ЕГРН 1169 кв.м.;
- 3.43 59:16:1250103:85 – исправление реестровой ошибки в местоположении границ земельного участка и внесение в ЕГРН по уточненным границам. Выявлен факт смещения границ земельного участка и несоответствие исторически сложившихся фактических границ. Границы участка исправлены по ограждению между земельными участками. При исправлении реестровой ошибки площадь увеличена на величину, не превышающую установленный предельный минимальный размер земельного участка («Для объектов жилой застройки» - 200 кв.м.). Площадь увеличена на 10 кв.м. и составляет 490 кв.м., исходная площадь земельного участка согласно сведениям ЕГРН 480 кв.м.;
- 3.44 59:16:1250103:130 – исправление реестровой ошибки в местоположении границ земельного участка и внесение в ЕГРН по уточненным границам. Выявлен факт смещения границ земельного участка и несоответствие исторически сложившихся фактических границ. Границы участка исправлены по ограждению между земельными участками. При исправлении реестровой ошибки площадь увеличена на величину, не превышающую установленный предельный минимальный размер земельного участка («Для ведения личного подсобного хозяйства» - 150 кв.м.). Площадь увеличена на 26 кв.м. и составляет 401 кв.м., исходная площадь земельного участка согласно сведениям ЕГРН 375 кв.м.;
- 3.45 59:16:1250103:150 – исправление реестровой ошибки в местоположении границ земельного участка и внесение в ЕГРН по уточненным границам. Выявлен факт смещения границ земельного участка и несоответствие исторически сложившихся фактических границ. Границы участка исправлены по ограждению между земельными участками. При исправлении реестровой ошибки площадь увеличена на величину, не превышающую установленный предельный минимальный размер земельного участка («Для ведения личного подсобного хозяйства» - 150 кв.м.). Площадь увеличена на 50 кв.м. и составляет 810 кв.м., исходная площадь земельного участка согласно сведениям ЕГРН 760 кв.м.;
- 3.46 59:16:1250103:405– исправление реестровой ошибки в местоположении границ земельного участка и внесение в ЕГРН по уточненным границам. Выявлен факт смещения границ земельного участка и несоответствие исторически сложившихся фактических границ. Границы участка исправлены по ограждению между земельными участками. При исправлении реестровой ошибки площадь увеличена на величину, не превышающую установленный предельный минимальный размер земельного участка («Для ведения личного подсобного хозяйства» - 150 кв.м.). Площадь увеличена на 1 кв.м. и составляет 382 кв.м., исходная площадь земельного участка согласно сведениям ЕГРН 381 кв.м.
- 3.47 59:16:1250103:86 - исправление реестровой ошибки в местоположении границ земельного участка и внесение в ЕГРН по уточненным границам. Выявлен

- факт смещения границ земельного участка и несоответствие исторически сложившихся фактических границ. Границы участка исправлены по ограждению между земельными участками. При исправлении реестровой ошибки площадь увеличена на величину, не превышающую установленный предельный минимальный размер земельного участка («Для ведения личного подсобного хозяйства» - 150 кв.м.). Площадь увеличена на 1 кв.м. и составляет 386 кв.м., исходная площадь земельного участка согласно сведениям ЕГРН 281 кв.м.;
- 3.48 59:16:1250103:22 - исправление реестровой ошибки в местоположении границ земельного участка и внесение в ЕГРН по уточненным границам. Выявлен факт смещения границ земельного участка и несоответствие исторически сложившихся фактических границ. Границы участка исправлены по ограждению между земельными участками. При исправлении реестровой ошибки площадь увеличена на величину, не более чем на 10%. Площадь увеличена на 60 кв.м. и составляет 923 кв.м., исходная площадь земельного участка согласно сведениям ЕГРН 863 кв.м.;
- 3.49 59:16:1250103:407 - исправление реестровой ошибки в местоположении границ земельного участка и внесение в ЕГРН по уточненным границам. Выявлен факт смещения границ земельного участка и несоответствие исторически сложившихся фактических границ. Границы участка исправлены по ограждению между земельными участками. При исправлении реестровой ошибки площадь увеличена на величину, не превышающую установленный предельный минимальный размер земельного участка («Для ведения личного подсобного хозяйства» - 150 кв.м.). Площадь увеличена на 30 кв.м. и составляет 1036 кв.м., исходная площадь земельного участка согласно сведениям ЕГРН 1006 кв.м.;
- 3.50 59:16:1250103:554 - исправление реестровой ошибки в местоположении границ земельного участка и внесение в ЕГРН по уточненным границам. Добавлены точки в смежный земельный участок. При исправлении реестровой ошибки площадь увеличена на величину, не превышающую установленный предельный минимальный размер земельного участка («Для ведения личного подсобного хозяйства» - 150 кв.м.). Площадь увеличена на 1 кв.м. и составляет 606 кв.м., исходная площадь земельного участка согласно сведениям ЕГРН 605 кв.м.;

Список участков отображен в таблице 2 «Экспликация земельных участков без изменения границ».

4) Проектом межевания территории предусмотрено образование 9 земельных участков для личного подсобного хозяйства:

4.1 59:16:1250103:3У1 – образовать земельный участок площадью 1656 кв. м с видом разрешенного использования «Для ведения личного подсобного хозяйства» (2.2.). Границы земельного участка образованы с учетом сложившейся застройки по фактическому использованию, местоположение которого подтверждается цифровым ортофотопланом;

4.2 59:16:1250103:3У2 – образовать земельный участок площадью 1487 кв. м с видом разрешенного использования «Для ведения личного подсобного хозяйства» (2.2.). Границы земельного участка образованы с учетом сложившейся застройки по фактическому использованию, местоположение которого подтверждается цифровым ортофотопланом;

4.3 59:16:1250103:3У5 – образовать земельный участок площадью 673 кв. м с видом разрешенного использования «Для ведения личного подсобного хозяйства» (2.2.). Границы земельного участка образованы с учетом сложившейся застройки по фактическому использованию, местоположение которого подтверждается цифровым ортофотопланом;

4.4 59:16:1250103:3У6 – образовать земельный участок площадью 1394 кв. м с видом разрешенного использования «Для ведения личного подсобного хозяйства» (2.2.). Границы земельного участка образованы с учетом сложившейся застройки по фактическому использованию, местоположение которого подтверждается цифровым ортофотопланом;

4.5 59:16:1250103:3У24 – образовать земельный участок площадью 170 кв. м с видом разрешенного использования «Для ведения личного подсобного хозяйства» (2.2.). Границы земельного участка образованы с учетом сложившейся застройки по фактическому использованию, местоположение которого подтверждается цифровым ортофотопланом;

4.6 59:16:1250103:3У25 – образовать земельный участок площадью 196 кв. м с видом разрешенного использования «Для ведения личного подсобного хозяйства» (2.2.). Границы земельного участка образованы с учетом сложившейся застройки по фактическому использованию, местоположение которого подтверждается цифровым ортофотопланом;

4.7 59:16:1250103:3У26 – образовать земельный участок площадью 1541 кв. м с видом разрешенного использования «Для ведения личного подсобного хозяйства» (2.2.). Границы земельного участка образованы с учетом сложившейся застройки по фактическому использованию, местоположение которого подтверждается цифровым ортофотопланом;

4.8 59:16:1250103:3У27 – образовать земельный участок площадью 1729 кв. м с видом разрешенного использования «Для ведения личного подсобного хозяйства» (2.2.). Границы земельного участка образованы с учетом сложившейся застройки по фактическому использованию, местоположение которого подтверждается цифровым ортофотопланом;

4.9 59:16:1250103:3У28 – образовать земельный участок площадью 299 кв. м с видом разрешенного использования «Для ведения личного подсобного хозяйства» (2.2.). Границы земельного участка образованы с учетом сложившейся застройки по фактическому использованию, местоположение которого подтверждается цифровым ортофотопланом.

5) Проектом межевания территории предусмотрено образование земельного участка для культурного развития:

5.1 59:16:1250103:3У4 – образовать земельный участок площадью 573 кв. м с видом разрешенного использования "Культурное развитие" (3.6.). Границы земельного участка образованы с учетом сложившейся застройки по фактическому использованию, местоположение которого подтверждается цифровым ортофотопланом.

6) Проектом межевания территории предусмотрено образование земельного участка для малоэтажной многоквартирной застройки:

6.1 59:16:1250103:3У3 – образовать земельный участок площадью 611 кв. м с видом разрешенного использования «Малоэтажная многоквартирная жилая застройка» (2.1.1). Границы земельного участка образованы с учетом сложившейся застройки по фактическому использованию, местоположение которого подтверждается цифровым ортофотопланом.

7) Проектом межевания территории предусмотрено образование земельных участков с видом разрешенного использования - Улично-дорожная сеть, к которым относятся земли, занятые дорогами, улицами, проездами, а также площадками и «Земельные участки (территории) общего пользования»:

7.1 59:16:1250103:3У7 - образовать земельный участок площадью 3860 кв.м с видом разрешенного использования «Улично-дорожная сеть» (код 12.0.1);

8) В ходе выполнения проекта межевания территории предусмотрено формирование земельных участков путем перераспределения земельного участка и земель, находящихся в государственной или муниципальной собственности:

8.1 59:16:1250103:3У29 - образовать земельный участок, с видом разрешенного использования «Для ведения личного подсобного хозяйства» (2.2.), площадью 206 кв.м, путем перераспределения земельного участка 59:16:1250103:111 и земель, находящихся в государственной или муниципальной собственности;

8.2 59:16:1250103:3У30 - образовать земельный участок, с видом разрешенного использования «Для ведения личного подсобного хозяйства» (2.2.), площадью 261 кв.м, путем перераспределения земельного участка 59:16:1250103:9 и земель, находящихся в государственной или муниципальной собственности;

8.3 59:16:1250103:3У31 - образовать земельный участок, с видом разрешенного использования «Для ведения личного подсобного хозяйства» (2.2.), площадью 247 кв.м, путем перераспределения земельного участка 59:16:1250103:105 и земель, находящихся в государственной или муниципальной собственности;

8.4 59:16:1250103:3У32 - образовать земельный участок, с видом разрешенного использования «Для ведения личного подсобного хозяйства» (2.2.), площадью 199 кв.м, путем перераспределения земельного участка 59:16:1250103:104 и земель, находящихся в государственной или муниципальной собственности;

8.5 59:16:1250103:3У33 - образовать земельный участок, площадью 143 кв.м, путем перераспределения земельного участка 59:16:1250103:102 и земель, находящихся в государственной или муниципальной собственности;

8.6 59:16:1250103:3У34 - образовать земельный участок, площадью 79 кв.м, с видом разрешенного использования «Для ведения личного подсобного хозяйства» (2.2.), путем перераспределения земельного участка 59:16:1250103:129 и земель, находящихся в государственной или муниципальной собственности;

8.7 59:16:1250103:3У35 - образовать земельный участок, с видом разрешенного использования «Для ведения личного подсобного хозяйства» (2.2.), площадью 80 кв.м, путем перераспределения земельного участка 59:16:1250103:21 и земель, находящихся в государственной или муниципальной собственности;

8.8 59:16:1250103:3У36 - образовать земельный участок, с видом разрешенного использования "Культурное развитие" (3.6.), площадью 123 кв.м, путем перераспределения земельного участка 59:16:1250103:556 и земель, находящихся в государственной или муниципальной собственности;

8.9 59:16:1250103:3У37 - образовать земельный участок, с видом разрешенного использования «Для ведения личного подсобного хозяйства» (2.2.), площадью 66 кв.м, путем перераспределения земельного участка 59:16:1250103:59 и земель, находящихся в государственной или муниципальной собственности;

8.10 59:16:1250103:3У38 - образовать земельный участок, с видом разрешенного использования «Малоэтажная многоквартирная жилая застройка» (2.1.1), площадью 611 кв.м, путем перераспределения земельного участка 59:16:1250103:61 и земель, находящихся в государственной или муниципальной собственности;

8.11 59:16:1250103:3У39 - образовать земельный участок, с видом разрешенного использования «Для ведения личного подсобного хозяйства» (2.2.), площадью 323 кв.м, путем перераспределения земельного участка 59:16:1250103:32 и земель, находящихся в государственной или муниципальной собственности;

8.12 59:16:1250103:3У40 - образовать земельный участок, с видом разрешенного использования «Под жилую застройку», площадью 123 кв.м, путем перераспределения земельного участка 59:16:1250103:86 и земель, находящихся в государственной или муниципальной собственности;

8.13 59:16:1250103:3У41 - образовать земельный участок, с видом разрешенного использования «Для ведения личного подсобного хозяйства» (2.2.), площадью 949 кв.м,

путем перераспределения земельного участка 59:16:1250103:85 и земель, находящихся в государственной или муниципальной собственности;

8.14 59:16:1250103:3У42 - образовать земельный участок, с видом разрешенного использования «Для ведения личного подсобного хозяйства» (2.2.), площадью 135 кв.м, путем перераспределения земельного участка 59:16:1250103:137 и земель, находящихся в государственной или муниципальной собственности.

8.15 59:16:1250103:3У43- образовать земельный участок, с видом разрешенного использования «Для ведения личного подсобного хозяйства» (2.2.), площадью 130 кв.м, путем перераспределения земельного участка 59:16:1250103:64 и земель, находящихся в государственной или муниципальной собственности.

8.16 59:16:1250103:3У44- образовать земельный участок, с видом разрешенного использования «Для ведения личного подсобного хозяйства» (2.2.), площадью 681 кв.м, путем перераспределения земельного участка 59:16:1250103:19 и земель, находящихся в государственной или муниципальной собственности.

8.17 59:16:1250103:3У45- образовать земельный участок, с видом разрешенного использования «Для ведения личного подсобного хозяйства» (2.2.), площадью 643 кв.м, путем перераспределения земельного участка 59:16:1250103:26 и земель, находящихся в государственной или муниципальной собственности;

8.18 59:16:1250103:3У46- образовать земельный участок, с видом разрешенного использования «Для ведения личного подсобного хозяйства» (2.2.), площадью 116 кв.м, путем перераспределения земельного участка 59:16:1250103:27 и земель, находящихся в государственной или муниципальной собственности;

8.19 59:16:1250103:3У47- образовать земельный участок, с видом разрешенного использования «Для ведения личного подсобного хозяйства» (2.2.), площадью 568 кв.м, путем перераспределения земельного участка 59:16:1250103:29 и земель, находящихся в государственной или муниципальной собственности;

В связи с тем, что в границах кадастрового квартала 59:16:1250103 территория занята обилием личного подсобного хозяйства, индивидуальными жилыми домами, со сложившемся порядком землепользования, линии отступа от красных линий, совпадают с красными линиями, в целях определения мест допустимого размещения зданий, строений, сооружений.

В части нового строительства следует руководствоваться нормами правил землепользования и застройки Верещагинского городского округа Пермского края, утвержденными постановлением администрации Верещагинского городского округа Пермского края от 10.02.2022 года №254-01-01-250 установленными относительно минимального отступа от границ земельного участка в целях определения мест допустимого размещения зданий, строений, сооружений (за исключением границ со стороны территории общего пользования, где отступ определяется с учетом красных линий и линий регулирования застройки, установленных проектом планировки территории, границ смежных земельных участков при блокированной жилой застройке, а также сложившейся линии застройки).

Ведомость координат поворотных точек границ красных линий

Таблица 1

№	X	Y
Н190У	524566,83	1294302,18
Н189У	524541,50	1294292,53
Н1082У	524545,16	1294281,61
Н1081У	524572,30	1294286,51
Н1080У	524583,54	1294290,82
Н1079У	524582,16	1294294,15
Н1078У	524595,51	1294299,65
Н191У	524591,03	1294310,97
Н190У	524566,83	1294302,18
Н389У	524316,63	1294313,88
Н832У	524323,88	1294292,33
Н831У	524344,38	1294295,93
Н384У	524339,33	1294318,85
Н389У	524316,63	1294313,88
Н1061У	524369,68	1294241,63
Н1060У	524369,80	1294242,23
Н1059У	524360,77	1294242,36
Н1058У	524360,63	1294233,30
Н1057У	524361,19	1294223,22
Н1056У	524362,56	1294223,37
Н1055У	524363,71	1294219,32
Н1054У	524369,86	1294204,94
Н1053У	524391,97	1294217,13
Н1062У	524379,28	1294241,54
Н1061У	524369,68	1294241,63
Н493У	524039,98	1294761,11
Н492У	524036,58	1294756,19
55	524061,97	1294737,24
Н491У	524086,42	1294719,57
Н490У	524108,18	1294704,14
Н489У	524112,30	1294710,59
Н488У	524130,53	1294697,84
Н487У	524153,99	1294680,17
Н486У	524178,62	1294661,02
Н485У	524208,82	1294639,32
Н1413У	524232,23	1294694,56
580	524237,29	1294688,31
581	524240,10	1294684,87
582	524245,10	1294678,76
583	524248,19	1294674,98
584	524247,95	1294674,63
Н479У	524217,48	1294631,20
Н478У	524291,14	1294579,57
587	524343,42	1294602,28
Н812У	524352,62	1294622,40
588	524355,16	1294630,16
Н811У	524362,68	1294650,89
558	524366,41	1294663,63
Н810У	524366,76	1294665,24
Н809У	524360,46	1294674,86
560	524344,20	1294688,86
Н808У	524327,74	1294701,75

562	524332,90	1294708,37
563	524322,63	1294717,90
564	524317,20	1294712,17
565	524291,10	1294734,70
566	524281,49	1294740,77
502	524278,06	1294735,38
503	524262,23	1294745,50
567	524265,82	1294751,10
568	524249,20	1294762,05
Н807У	524237,61	1294773,28
570	524235,39	1294780,72
Н806У	524219,58	1294832,42
Н805У	524205,87	1294842,00
Н804У	524163,43	1294847,53
Н733У	524155,38	1294832,87
Н734У	524148,33	1294837,45
Н803У	524109,32	1294861,14
Н729У	524120,79	1294879,44
Н730У	524130,76	1294897,89
Н731У	524109,81	1294916,64
Н802У	524091,36	1294903,62
Н801У	524084,89	1294898,80
Н800У	524081,75	1294895,18
Н799У	524080,76	1294894,04
Н798У	524079,70	1294891,63
Н797У	524077,35	1294888,08
Н796У	524075,93	1294883,07
Н795У	524074,45	1294875,19
Н452У	524073,78	1294867,54
Н451У	524074,89	1294866,37
Н450У	524079,18	1294863,49
Н449У	524085,35	1294859,15
Н448У	524081,78	1294854,36
Н447У	524069,83	1294838,04
Н447У	524063,72	1294842,51
Н446У	524055,68	1294831,37
Н445У	524034,69	1294799,24
60	524028,11	1294796,72
61	524039,98	1294761,11
Н444У	524036,58	1294756,19
Н493У	524039,98	1294761,11
Н1103У	524359,07	1294306,43
486	524385,03	1294312,07
493	524378,38	1294341,45
495	524362,64	1294335,55
496	524354,33	1294326,25
Н1103У	524359,07	1294306,43
Н429У	524018,05	1294589,74
Н786У	524006,91	1294590,47
Н785У	523997,14	1294591,03
Н784У	523971,83	1294594,42
Н433У	523963,83	1294570,47
Н432У	524010,61	1294560,43
Н431У	524013,22	1294571,47
Н430У	524014,03	1294571,29
Н429У	524018,05	1294589,74
Н439У	524042,45	1294549,12

Н891У	524048,63	1294500,97
Н890У	524070,38	1294501,14
Н889У	524076,19	1294500,13
Н888У	524088,01	1294492,36
Н887У	524091,94	1294491,93
Н886У	524094,88	1294491,91
Н714У	524108,28	1294491,82
Н715У	524115,65	1294490,11
Н716У	524121,84	1294488,17
Н717У	524132,21	1294484,42
Н885У	524139,77	1294481,39
Н884У	524139,99	1294482,22
Н883У	524144,46	1294482,47
Н882У	524146,34	1294481,23
Н881У	524147,72	1294477,09
Н880У	524152,02	1294470,93
Н879У	524155,91	1294470,71
Н149У	524165,67	1294472,47
211	524160,98	1294494,64
212	524162,27	1294494,92
213	524161,38	1294499,14
214	524159,79	1294506,54
Н148У	524161,20	1294513,11
Н147У	524161,87	1294541,22
419	524164,59	1294560,13
Н146У	524165,68	1294571,33
Н145У	524166,89	1294586,99
Н144У	524168,88	1294617,29
Н143У	524169,43	1294626,44
Н514У	524159,17	1294630,53
7	524144,17	1294631,77
Н442У	524108,28	1294643,55
431	524102,30	1294603,06
425	524097,13	1294572,39
Н441У	524091,38	1294544,92
Н440У	524070,74	1294547,27
Н439У	524042,45	1294549,12
Н435У	523965,13	1294552,66
Н666У	523965,02	1294545,13
Н667У	523965,74	1294534,17
Н668У	523971,31	1294508,83
Н669У	523994,77	1294500,76
Н670У	523998,10	1294500,32
Н671У	524002,30	1294500,50
Н783У	524003,22	1294492,63
Н782У	524005,61	1294489,38
Н1429У	524041,33	1294495,58
Н892У	524047,37	1294495,52
Н438У	524038,69	1294552,80
Н437У	523997,02	1294553,56
Н436У	523997,15	1294551,41
Н435У	523965,13	1294552,66
Н307У	524434,25	1294372,98
Н306У	524414,71	1294362,65
Н305У	524415,51	1294360,78
Н383У	524420,63	1294348,65
Н382У	524422,02	1294345,32
Н381У	524435,88	1294308,86

Н380У	524443,55	1294301,05
531	524457,37	1294294,57
Н379У	524492,47	1294286,79
Н378У	524493,41	1294283,29
524	524504,09	1294285,33
525	524499,52	1294308,36
526	524496,58	1294307,78
527	524495,28	1294312,36
Н370У	524492,72	1294319,46
Н369У	524486,69	1294342,13
Н368У	524485,31	1294348,29
Н367У	524445,49	1294339,25
Н366У	524443,76	1294350,01
Н365У	524452,66	1294351,77
Н364У	524480,78	1294355,57
Н308У	524471,89	1294392,08
500	524444,65	1294378,57
Н307У	524434,25	1294372,98
Н456У	523972,27	1294763,60
Н503У	523936,54	1294788,74
Н500У	523935,09	1294790,20
Н499У	523929,59	1294794,39
Н737У	523921,29	1294785,86
Н794У	523868,78	1294716,34
Н793У	523889,12	1294704,13
Н792У	523888,56	1294703,25
Н459У	523916,95	1294688,51
Н458У	523942,35	1294722,80
Н457У	523966,20	1294755,59
Н456У	523972,27	1294763,60
Н139У	524177,83	1294471,23
Н1430У	524206,72	1294476,16
Н268У	524216,24	1294477,79
612	524244,70	1294484,73
604	524277,76	1294488,82
Н267У	524301,52	1294492,57
Н697У	524299,27	1294514,57
Н1431У	524297,22	1294529,11
Н519У	524293,82	1294547,69
Н518У	524268,39	1294563,49
Н517У	524224,00	1294587,07
Н516У	524217,68	1294587,49
Н515У	524200,91	1294595,30
Н141У	524184,00	1294596,73
Н140У	524176,84	1294542,97
405	524171,49	1294497,38
Н139У	524177,83	1294471,23
Н323У	524754,72	1294580,15
Н322У	524730,04	1294563,32
Н321У	524709,73	1294547,45
Н320У	524677,99	1294524,75
Н470У	524700,15	1294486,27
Н171У	524720,24	1294452,90
Н170У	524753,74	1294475,48
Н169У	524799,67	1294506,45
Н360У	524788,68	1294523,26
Н359У	524776,99	1294542,39

Н323У	524754,72	1294580,15
Н319У	524672,93	1294520,80
Н318У	524641,47	1294499,79
Н317У	524620,33	1294485,68
314	524617,64	1294483,89
320	524613,69	1294481,25
308	524641,65	1294430,91
Н178У	524662,94	1294402,05
Н177У	524672,45	1294410,25
Н176У	524677,46	1294415,15
Н175У	524685,03	1294427,50
Н174У	524688,97	1294431,98
Н173У	524692,19	1294434,13
Н469У	524714,74	1294449,22
Н468У	524713,29	1294451,63
Н467У	524695,57	1294481,96
Н319У	524672,93	1294520,80
Н281У	524721,02	1294579,21
Н535У	524714,73	1294597,28
Н534У	524645,42	1294585,13
Н533У	524582,70	1294574,70
Н532У	524529,36	1294565,83
Н531У	524478,99	1294558,58
Н530У	524426,58	1294551,56
Н529У	524375,19	1294544,38
Н528У	524355,04	1294542,06
Н527У	524346,33	1294541,68
Н526У	524344,26	1294543,74
Н525У	524342,20	1294541,68
Н524У	524334,43	1294540,70
Н523У	524314,90	1294538,89
Н1432У	524320,63	1294502,65
Н1433У	524318,36	1294502,22
Н94У	524320,03	1294492,89
Н93У	524360,46	1294498,66
Н92У	524383,73	1294502,84
Н91У	524430,78	1294512,03
Н90У	524445,87	1294513,48
Н89У	524483,57	1294518,53
Н88У	524504,59	1294521,36
Н87У	524538,93	1294527,96
Н86У	524575,44	1294534,24
Н85У	524590,30	1294537,10
Н84У	524613,29	1294541,80
Н83У	524612,93	1294543,74
Н82У	524626,29	1294546,73
Н81У	524626,36	1294546,26
Н80У	524633,96	1294547,68
Н79У	524634,02	1294547,42
Н78У	524643,52	1294548,38
Н77У	524647,12	1294549,06
Н76У	524651,20	1294550,34
Н75У	524685,53	1294560,48
Н281У	524721,02	1294579,21
Н112У	524639,25	1294536,08
Н111У	524630,90	1294536,58
Н110У	524624,69	1294536,18

Н109У	524587,80	1294526,89
Н108У	524583,55	1294527,76
Н107У	524565,16	1294522,73
142	524540,85	1294517,04
143	524514,48	1294512,81
Н106У	524484,73	1294508,45
Н105У	524453,59	1294504,26
Н104У	524433,60	1294501,97
Н103У	524419,08	1294500,58
Н102У	524404,88	1294498,62
Н101У	524386,85	1294494,59
Н100У	524383,89	1294493,05
Н99У	524381,54	1294490,86
Н98У	524325,06	1294479,48
Н214У	524333,23	1294434,11
Н213У	524392,24	1294441,73
Н212У	524404,40	1294440,49
Н211У	524408,91	1294440,62
Н210У	524410,05	1294440,58
Н696У	524412,03	1294446,11
Н208У	524422,07	1294447,43
Н207У	524432,89	1294449,04
Н206У	524436,00	1294440,85
Н205У	524445,30	1294442,35
Н204У	524462,00	1294448,43
Н203У	524488,86	1294456,95
147	524511,28	1294465,08
141	524554,01	1294474,23
Н288У	524557,38	1294474,28
Н287У	524563,31	1294475,14
Н286У	524570,05	1294477,26
Н285У	524584,37	1294485,36
Н284У	524586,44	1294484,45
Н283У	524606,22	1294498,31
Н282У	524627,80	1294514,14
Н113У	524641,07	1294525,48
Н112У	524639,25	1294536,08
Н218У	524335,73	1294424,10
Н689У	524336,10	1294420,83
Н1434У	524336,59	1294417,97
Н1435У	524334,08	1294417,62
363	524340,88	1294382,47
Н302У	524347,49	1294352,18
Н301У	524351,51	1294353,10
Н300У	524358,14	1294354,50
Н299У	524369,94	1294358,42
Н298У	524378,90	1294362,69
Н20У	524390,86	1294366,69
Н21У	524396,48	1294369,00
Н22У	524402,52	1294371,84
Н12У	524407,06	1294374,75
Н297У	524412,50	1294378,85
Н296У	524417,55	1294382,18
Н295У	524423,30	1294385,97
Н225У	524433,87	1294392,91
Н224У	524423,96	1294413,58
Н223У	524413,93	1294428,72
Н222У	524399,96	1294429,30
Н221У	524382,28	1294429,45

Н220У	524361,35	1294428,48
Н219У	524347,42	1294426,23
Н218У	524335,73	1294424,10
Н689У	524336,10	1294420,83
Н1434У	524336,59	1294417,97
Н1435У	524334,08	1294417,62
363	524340,88	1294382,47
Н302У	524347,49	1294352,18
Н301У	524351,51	1294353,10
Н300У	524358,14	1294354,50
Н299У	524369,94	1294358,42
Н298У	524378,90	1294362,69
Н20У	524390,86	1294366,69
Н21У	524396,48	1294369,00
Н22У	524402,52	1294371,84
Н12У	524407,06	1294374,75
Н297У	524412,50	1294378,85
Н296У	524417,55	1294382,18
Н295У	524423,30	1294385,97
Н225У	524433,87	1294392,91
Н224У	524423,96	1294413,58
Н223У	524413,93	1294428,72
Н222У	524399,96	1294429,30
Н221У	524382,28	1294429,45
Н220У	524361,35	1294428,48
Н219У	524347,42	1294426,23
Н218У	524335,73	1294424,10
Н228У	524421,86	1294430,61
349	524434,99	1294407,14
350	524441,19	1294396,17
Н294У	524441,79	1294395,59
Н293У	524459,18	1294405,44
Н292У	524458,64	1294406,32
Н291У	524460,84	1294407,56
Н290У	524469,36	1294413,06
Н289У	524470,41	1294411,12
Н249У	524506,05	1294432,80
Н248У	524504,88	1294434,67
Н247У	524508,38	1294436,82
Н246У	524501,56	1294448,77
Н242У	524501,26	1294448,74
Н241У	524489,80	1294450,74
Н240У	524471,92	1294441,57
Н239У	524468,31	1294439,68
Н238У	524469,38	1294440,76
Н237У	524467,32	1294442,82
Н236У	524465,25	1294440,76
Н235У	524467,03	1294439,00
Н234У	524463,54	1294437,18
Н233У	524461,83	1294440,70
Н231У	524447,47	1294434,59
Н230У	524445,74	1294433,86
Н229У	524445,18	1294435,14
Н228У	524421,86	1294430,61
Н315У	524602,28	1294470,16
Н314У	524587,20	1294460,75
Н313У	524570,43	1294450,75
Н30У	524549,57	1294436,37

н29У	524560,51	1294415,20
н28У	524573,87	1294386,27
н27У	524585,20	1294357,62
303	524628,34	1294375,65
н181У	524644,01	1294382,12
н180У	524650,53	1294387,71
н179У	524658,33	1294396,76
н466У	524657,08	1294399,72
322	524642,92	1294418,86
323	524628,37	1294445,41
н316У	524610,41	1294475,63
н315У	524602,28	1294470,16
н5У	524896,51	1294658,53
н6У	524849,70	1294634,70
н327У	524819,03	1294618,35
н326У	524805,61	1294611,53
н325У	524778,56	1294596,35
н324У	524758,90	1294583,58
16	524768,62	1294565,50
н361У	524783,58	1294543,02
128	524787,45	1294536,86
129	524797,93	1294522,89
130	524799,72	1294520,49
н168У	524805,63	1294512,58
н202У	524817,51	1294522,78
н1069У	524833,92	1294536,86
н1068У	524821,90	1294565,66
н1067У	524829,64	1294570,07
н1066У	524846,60	1294580,82
н1У	524872,45	1294599,61
н2У	524883,51	1294608,57
н3У	524901,20	1294635,02
н4У	524906,16	1294642,44
н5У	524896,51	1294658,53
н199У	524765,21	1294474,50
н7У	524730,03	1294451,11
н8У	524699,68	1294429,41
н198У	524693,28	1294424,41
н197У	524667,91	1294398,05
н1075У	524676,48	1294385,50
н1074У	524692,80	1294355,86
н1073У	524730,90	1294374,01
н10У	524718,71	1294397,38
н11У	524751,55	1294412,08
н1072У	524768,19	1294419,34
н1071У	524790,49	1294432,61
н1070У	524818,49	1294449,86
н200У	524793,50	1294492,84
н199У	524765,21	1294474,50
н465У	523973,81	1294747,78
н464У	523972,07	1294745,49
н463У	523951,40	1294718,00
н462У	523934,62	1294695,24
н461У	523930,59	1294698,72
н460У	523917,94	1294685,82
н791У	523934,87	1294688,64
189	523968,21	1294665,27

190	523981,11	1294645,76
Н790Y	524008,56	1294626,37
194	523999,26	1294621,42
Н789Y	523990,70	1294617,19
Н788Y	524008,92	1294594,04
Н787Y	524018,27	1294597,37
Н428Y	524021,56	1294599,39
Н427Y	524022,94	1294603,15
Н426Y	524027,58	1294615,59
Н425Y	524034,86	1294612,08
Н424Y	524032,55	1294610,21
Н423Y	524030,63	1294606,45
199	524029,12	1294600,73
Н422Y	524025,16	1294586,93
Н421Y	524021,64	1294566,41
Н420Y	524027,56	1294565,24
Н417Y	524028,55	1294565,08
Н416Y	524048,53	1294561,75
Н415Y	524055,61	1294560,31
Н414Y	524062,03	1294559,59
Н411Y	524063,03	1294559,47
Н410Y	524078,56	1294557,18
Н409Y	524086,16	1294556,43
Н408Y	524094,93	1294603,43
Н407Y	524100,26	1294634,54
Н406Y	524107,03	1294654,94
Н512Y	524079,50	1294670,67
Н511Y	524055,18	1294687,56
Н510Y	524027,66	1294706,23
Н509Y	524020,39	1294710,94
Н506Y	524019,58	1294711,51
Н505Y	524009,44	1294719,42
Н465Y	523973,81	1294747,78
Н152Y	524212,17	1294226,75
Н878Y	524189,89	1294225,65
Н877Y	524183,98	1294225,38
Н876Y	524183,95	1294227,36
Н874Y	524168,33	1294226,68
Н873Y	524158,60	1294224,55
Н872Y	524144,10	1294189,14
97	524142,74	1294160,70
Н871Y	524145,21	1294150,28
99	524151,27	1294140,20
Н870Y	524170,27	1294123,78
102	524183,08	1294124,30
Н869Y	524183,05	1294125,46
Н155Y	524219,04	1294128,01
Н154Y	524217,16	1294170,33
Н153Y	524215,17	1294201,90
Н152Y	524212,17	1294226,75
Н1102Y	524387,46	1294321,12
544	524391,66	1294321,84
Н1101Y	524396,62	1294323,04
Н1100Y	524397,95	1294317,18
Н1099Y	524401,09	1294317,84
Н1098Y	524400,81	1294319,02
Н1097Y	524402,60	1294319,42
Н1096Y	524404,18	1294312,88

Н1095У	524402,14	1294312,05
285	524402,04	1294312,46
557	524400,21	1294311,96
552	524399,21	1294315,57
Н1094У	524391,23	1294313,72
Н1093У	524391,92	1294310,02
Н1092У	524386,92	1294308,80
Н1091У	524388,38	1294302,74
Н1090У	524383,14	1294301,48
Н1089У	524388,45	1294280,56
Н1088У	524393,70	1294269,26
Н1087У	524397,29	1294265,37
Н1086У	524401,08	1294264,67
Н1085У	524404,90	1294264,65
Н1084У	524422,69	1294262,64
Н1083У	524437,19	1294268,09
Н376У	524432,60	1294293,07
Н375У	524425,36	1294310,03
278	524417,90	1294332,46
Н304У	524410,51	1294351,34
Н303У	524383,10	1294340,43
Н1102У	524387,46	1294321,12
Н126У	524225,76	1294127,22
Н868У	524230,27	1294128,67
Н867У	524238,87	1294135,02
Н866У	524252,83	1294141,66
Н865У	524258,57	1294144,04
Н864У	524265,55	1294153,02
Н863У	524276,39	1294163,86
Н862У	524278,55	1294165,17
Н861У	524315,45	1294193,01
Н860У	524356,62	1294198,70
Н859У	524356,29	1294205,37
Н858У	524354,41	1294220,23
Н857У	524350,38	1294219,61
Н856У	524349,65	1294223,97
Н855У	524347,68	1294234,04
Н854У	524351,20	1294234,70
Н853У	524349,56	1294242,03
Н852У	524342,28	1294274,07
Н851У	524332,63	1294271,53
Н849У	524330,86	1294279,75
Н848У	524325,06	1294278,66
Н847У	524313,39	1294303,10
Н846У	524284,72	1294296,33
Н845У	524285,25	1294293,92
Н844У	524287,96	1294281,93
478	524290,17	1294272,44
479	524276,76	1294270,45
Н843У	524277,94	1294258,42
Н842У	524278,30	1294252,19
481	524279,10	1294248,18
Н841У	524286,45	1294230,29
Н840У	524268,27	1294226,04
Н839У	524267,87	1294232,09
Н51У	524264,63	1294231,97
Н50У	524262,42	1294253,18
Н838У	524269,05	1294253,90
Н837У	524272,81	1294278,49

Н836У	524272,09	1294283,34
Н835У	524275,16	1294283,93
Н834У	524273,18	1294294,12
Н833У	524267,25	1294292,89
Н388У	524265,21	1294302,02
Н387У	524256,47	1294300,15
Н386У	524250,40	1294297,56
Н43У	524233,29	1294292,68
Н61У	524227,74	1294291,30
Н63У	524218,78	1294288,62
Н64У	524216,82	1294279,79
Н65У	524215,60	1294267,72
Н66У	524215,97	1294258,70
Н67У	524216,20	1294258,37
Н68У	524216,59	1294255,37
Н69У	524212,71	1294254,71
Н70У	524213,75	1294246,09
Н71У	524215,30	1294238,62
Н72У	524217,16	1294228,03
Н127У	524221,82	1294180,09
Н126У	524225,76	1294127,22
Н193У	524596,08	1294322,53
Н1077У	524612,13	1294328,63
Н1076У	524616,86	1294341,36
Н195У	524611,23	1294359,53
Н194У	524586,73	1294350,18
Н193У	524596,08	1294322,53
221	524182,97	1294445,78
Н137У	524185,61	1294434,68
Н136У	524186,63	1294429,98
Н135У	524188,72	1294430,22
Н134У	524193,41	1294408,89
Н133У	524202,99	1294362,36
Н132У	524203,28	1294359,24
Н131У	524202,25	1294358,82
Н130У	524206,26	1294338,64
Н129У	524207,23	1294338,86
Н128У	524210,14	1294322,91
263	524237,84	1294328,46
595	524264,83	1294333,94
537	524267,87	1294334,56
535	524294,30	1294337,96
Н385У	524296,80	1294335,46
463	524301,80	1294340,46
466	524304,49	1294340,12
467	524310,44	1294341,54
468	524311,59	1294338,55
456	524333,49	1294344,18
Н1436У	524322,95	1294390,23
Н1437У	524320,35	1294396,93
374	524314,12	1294422,71
Н1438У	524309,46	1294442,20
Н266У	524304,66	1294476,58
Н273У	524276,61	1294472,20
Н272У	524244,83	1294469,47
Н271У	524238,56	1294468,46
Н270У	524204,65	1294460,90
Н269У	524202,17	1294460,55

Н138У	524181,24	1294456,40
221	524182,97	1294445,78

Н182У	524590,32	1294317,90
Н42У	524578,29	1294354,59
Н41У	524569,06	1294380,45
Н40У	524568,01	1294382,98
Н37У	524567,66	1294383,91
Н36У	524566,84	1294385,89
Н35У	524563,68	1294393,18
Н34У	524554,76	1294412,97
Н33У	524546,08	1294428,52
Н32У	524545,52	1294429,36
Н31У	524542,99	1294433,56
Н312У	524512,33	1294414,63
Н311У	524503,25	1294410,78
Н310У	524487,29	1294401,37
Н309У	524477,25	1294396,09
291	524488,32	1294361,33
292	524490,47	1294355,16
298	524496,89	1294340,90
Н362У	524504,62	1294325,28
Н185У	524517,77	1294290,44
Н184У	524537,38	1294298,37
Н183У	524552,29	1294303,59
Н182У	524590,32	1294317,90

1.1.4 Установление публичных сервитутов, обременений

В пределах территории кадастрового квартала 59:16:1250103 объекты культурного наследия, включенные в единый государственный реестр, либо выявленные объекты культурного наследия отсутствуют. Проектируемая территория не входит в границы особо охраняемых природных территорий. Имеется прибрежная зона и водоохранная зона. Проектом межевания установление публичных сервитутов в границах проектируемой территории не предусмотрено.

В границах проектируемой территории имеются зоны с особыми условиями использования территорий, а именно:

- Охранная зона ВЛ-10КВ №5 ПС Ударник- 59:16-6.287 (Охранная зона инженерных коммуникаций);
- Охранная зона ВЛ 0,4КВ №5 ПС Ударник; с. Путино - 59:16-6.477 (Охранная зона инженерных коммуникаций);
- Охранная зона ВЛ 0,4КВ №5 ПС Ударник; с. Путино - 59:16-6.331 (Охранная зона инженерных коммуникаций);
- Охранная зона КТП-5298 с.Путино (Школа), КТП-5379 с.Путино (больница), КТП-5460 с.Путино, ул.Тракторная, КТП-5501 с.Путино, ул.Советская - 59:16-6.323 (Охранная зона инженерных коммуникаций);
- Охранная зона ВЛ 0,4кВ №1 РП Путино, с. Путино; Тракторная - 59:16-6.364 (Охранная зона инженерных коммуникаций);
- Охранная зона распределительного газопровода среднего и низкого давления с.Путино, д.Ключи, д.Леушканово Верещагинского района Пермского края - 59:16-6.661 364 (Охранная зона инженерных коммуникаций);
- Охранная зона газопровода межпоселкового с.Вознесенское - д.Нижнее Галино - с.Путино, Верещагинского района Пермского края. Кадастровый номер сооружения 59:16:0000000:4531 - 59:16-6.731 (Охранная зона инженерных коммуникаций);
- Прибрежная защитная полоса бассейна реки Обва на территории Пермского края, Часть 67 - 59:16-6.682 (Прибрежная защитная полоса);
- Водоохранная зона бассейна реки Обва на территории Пермского края, Часть 67 - 59:16-6.683 (Водоохранная зона);
- Охранная зона газопровода низкого давления, кадастровый номер 59:16:1250103:536 - 59:16-6.745 (Охранная зона инженерных коммуникаций).

В границах проектируемой территории расположены инженерные сети (линии электропередачи, газопровод).

1.1.5 Экспликация земельных участков фактического землепользования

Таблица 3

№	Кадастровый номер (обозначение) земельного участка	Адрес (местоположение) земельного участка	Вид права	Вид разрешенного использования	Площадь по документу, кв.м.	Площадь ЗУ по ПМТ, кв.м.	Вид кадастровых работ (уточнение местоположения границ/исправление реестровой ошибки)	Кадастровый номер ОКС, расположенного в границах земельного участка по ЕГРН	% расхождения площади земельного участка
1	59:16:1250103:10	Пермский край, Верещагинский район, с. Путино, ул. Зеленая, дом 18	Собственность	Для индивидуальной жилой застройки	2162	2126	Исправление реестровой ошибки	59:16:1250103:226, 59:16:1250103:537, 59:16:0000000:4883 (исключить из связи)	-36
			Аренда						
			Аренда						
			Аренда						
			Аренда						
2	59:16:1250103:100	край Пермский, р-н Верещагинский, с. Путино, ул. Советская, дом 5	Общая долевая собственность	Для ведения личного подсобного хозяйства	1780	1801	Уточнение местоположения границ	59:16:1250103:296	21
			Общая долевая собственность						
			Общая долевая собственность						
			Общая долевая собственность						
			Общая долевая собственность						

№	Кадастровый номер (обозначение) земельного участка	Адрес (местоположение) земельного участка	Вид права	Вид разрешенного использования	Площадь по документу, кв.м.	Площадь ЗУ по ПМТ, кв.м.	Вид кадастровых работ (уточнение местоположения границ/исправление реестровой ошибки)	Кадастровый номер ОКС, расположенного в границах земельного участка по ЕГРН	% расхождения площади земельного участка
3	59:16:1250103:101	край Пермский, р-н Верещагинский, с. Путино, ул. Советская, дом 7	Собственность	Для ведения личного подсобного хозяйства	2056	2110	Уточнение местоположения границ	59:16:1250103:300	54
4	59:16:1250103:102	край Пермский, р-н Верещагинский, с. Путино, ул. Школьная, 6	Незарегистрированное право	Для размещения промышленных объектов	576	632	Уточнение местоположения границ	-	56
5	59:16:1250103:103	Пермский край, Верещагинский р-н, с. Путино, ул. Советская, дом 17, Квартира 2	Собственность	Для ведения личного подсобного хозяйства	479	507	Исправление реестровой ошибки	59:16:1250103:274	28
6	59:16:1250103:104	Пермский край, р-н Верещагинский, с. Путино, ул. Советская, д. 19	Собственность	Для ведения личного подсобного хозяйства	733	738	Уточнение местоположения границ	59:16:1250103:272	5
7	59:16:1250103:105	край Пермский, р-н Верещагинский, с. Путино, ул. Советская, дом 21а	Собственность	Для ведения личного подсобного хозяйства	952	1077	Уточнение местоположения границ	59:16:1250103:277	125

№	Кадастровый номер (обозначение) земельного участка	Адрес (местоположение) земельного участка	Вид права	Вид разрешенного использования	Площадь по документу, кв.м.	Площадь ЗУ по ПМТ, кв.м.	Вид кадастровых работ (уточнение местоположения границ/исправление реестровой ошибки)	Кадастровый номер ОКС, расположенного в границах земельного участка по ЕГРН	% расхождения площади земельного участка
8	59:16:1250103:106	Пермский край, Верещагинский район, с. Путино, ул. Советская, дом 23а	Собственность	Для ведения личного подсобного хозяйства	1558	1579	Исправление реестровой ошибки	59:16:1250103:281	21
9	59:16:1250103:107	край Пермский, р-н Верещагинский, с. Путино, ул. Советская, дом 27а	Собственность	Для ведения личного подсобного хозяйства	1531	1545	Уточнение местоположения границ	59:16:1250103:283	14
10	59:16:1250103:108	Пермский край, Верещагинский район, с. Путино, ул. Подгорная, дом 6	Собственность	Для ведения личного подсобного хозяйства	1533	1480	Исправление реестровой ошибки	59:16:1250103:262 (архивный), 59:16:0000000:4883	-53
11	59:16:1250103:109	край Пермский, р-н Верещагинский, с. Путино, ул. Подгорная, дом 8	Собственность	Для ведения личного подсобного хозяйства	1088	1122	Уточнение местоположения границ	-	34

№	Кадастровый номер (обозначение) земельного участка	Адрес (местоположение) земельного участка	Вид права	Вид разрешенного использования	Площадь по документу, кв.м.	Площадь ЗУ по ПМТ, кв.м.	Вид кадастровых работ (уточнение местоположения границ/исправление реестровой ошибки)	Кадастровый номер ОКС, расположенного в границах земельного участка по ЕГРН	% расхождения площади земельного участка
12	59:16:1250103:11	Пермский край, Верещагинский район, с. Путино, ул. Зеленая, д. 16	Собственность	Для ведения личного подсобного хозяйства	2073	2115	Уточнение местоположения границ	59:16:1250103:235, 59:16:0000000:4883 (необходимо отобразить в ЕГРН)	42
13	59:16:1250103:110	край Пермский, р-н Верещагинский, с. Путино, ул. Подгорная, дом 10	Собственность	Для ведения личного подсобного хозяйства	1115	1189	Уточнение местоположения границ	59:16:1250103:254, 59:16:0000000:4883	74
14	59:16:1250103:111	Пермский край, Верещагинский район, с. Путино, ул. Подгорная, дом 12	Собственность	Для ведения личного подсобного хозяйства	1183	1165	Исправление реестровой ошибки	59:16:0000000:731 (на снятие)	-18
15	59:16:1250103:112	Российская Федерация, Пермский край, г.о. Верещагинский, с. Путино, ул. Подгорная, з/у 14	Собственность	Для ведения личного подсобного хозяйства	1700	1716	Уточнение местоположения границ	-	16

№	Кадастровый номер (обозначение) земельного участка	Адрес (местоположение) земельного участка	Вид права	Вид разрешенного использования	Площадь по документу, кв.м.	Площадь ЗУ по ПМТ, кв.м.	Вид кадастровых работ (уточнение местоположения границ/исправление реестровой ошибки)	Кадастровый номер ОКС, расположенного в границах земельного участка по ЕГРН	% расхождения площади земельного участка
16	59:16:1250103:113	край Пермский, р-н Верещагинский, с. Путино, ул. Подгорная, дом 16	Общая долевая собственность	Для личного приусадебного участка	1776	1885	Уточнение местоположения границ	59:16:1250103:257, 59:16:0000000:4883 (необходимо отобразить в ЕГРН)	109
			Общая долевая собственность						
			Общая долевая собственность						
			Общая долевая собственность						
17	59:16:1250103:114	край Пермский, р-н Верещагинский, с. Путино, ул. Советская, дом 39	Собственность	Для ведения личного подсобного хозяйства	1800	1800	Уточнение местоположения границ	59:16:1250103:291, 59:16:0000000:4883 (необходимо отобразить в ЕГРН)	0
18	59:16:1250103:115	край Пермский, р-н Верещагинский, с. Путино, ул. Советская, дом 37	Незарегистрированные право	Для ведения личного подсобного хозяйства	1663	1792	Уточнение местоположения границ	-	129
19	59:16:1250103:116	Пермский край, Верещагинский р-н, с. Путино, ул. Советская, дом 35	Общая совместная собственность	Для ведения личного подсобного хозяйства	1779	1817	Исправление реестровой ошибки	59:16:1250103:289 (архивный), 59:16:1250103:290, 59:16:0000000:4883	38

№	Кадастровый номер (обозначение) земельного участка	Адрес (местоположение) земельного участка	Вид права	Вид разрешенного использования	Площадь по документу, кв.м.	Площадь ЗУ по ПМТ, кв.м.	Вид кадастровых работ (уточнение местоположения границ/исправление реестровой ошибки)	Кадастровый номер ОКС, расположенного в границах земельного участка по ЕГРН	% расхождения площади земельного участка
20	59:16:1250103:117	край Пермский, р-н Верещагинский, с. Путино, ул. Советская, дом 33, Квартира 2	Собственность	Для ведения личного подсобного хозяйства	708	768	Исправление реестровой ошибки	59:16:1250103:288, 59:16:0000000:4883 (необходимо отобразить в ЕГРН)	60
21	59:16:1250103:118	край Пермский, р-н Верещагинский, с. Путино, ул. Советская, дом 33, Квартира 1	Собственность	Для ведения личного подсобного хозяйства	971	1008	Уточнение местоположения границ	59:16:1250103:288, 59:16:0000000:4883 (необходимо отобразить в ЕГРН)	37
22	59:16:1250103:119	край Пермский, р-н Верещагинский, с. Путино, ул. Советская, дом 31	Собственность	Для ведения личного подсобного хозяйства	1150	1223	Уточнение местоположения границ	59:16:1250103:287, 59:16:0000000:4883 (необходимо отобразить в ЕГРН)	73
23	59:16:1250103:12	край Пермский, р-н Верещагинский, с. Путино, ул. Зеленая, дом 14	Общая долевая собственность	Для ведения личного подсобного хозяйства	2060	2066	Уточнение местоположения границ	59:16:1250103:225, 59:16:0000000:4883	6
			Общая долевая собственность						

№	Кадастровый номер (обозначение) земельного участка	Адрес (местоположение) земельного участка	Вид права	Вид разрешенного использования	Площадь по документу, кв.м.	Площадь ЗУ по ПМТ, кв.м.	Вид кадастровых работ (уточнение местоположения границ/исправление реестровой ошибки)	Кадастровый номер ОКС, расположенного в границах земельного участка по ЕГРН	% расхождения площади земельного участка
24	59:16:1250103:120	край Пермский, р-н Верещагинский, с. Путино, ул. Советская, дом 29	Собственность	Для ведения личного подсобного хозяйства	1514	1461	Уточнение местоположения границ	59:16:1250103:284, 59:16:0000000:4883 (необходимо отобразить в ЕГРН)	-53
25	59:16:1250103:121	Пермский край, Верещагинский район, с. Путино, ул. Советская, дом 27	Общая совместная собственность	Для личного подсобного хозяйства	1600	1595	Исправление реестровой ошибки	59:16:1250103:282	-5
26	59:16:1250103:122	край Пермский, р-н Верещагинский, с. Путино, ул. Советская, дом 23, кв 2	Собственность	Для ведения личного подсобного хозяйства	657	705	Уточнение местоположения границ	59:16:0000000:4883, 59:16:1250103:279	48
27	59:16:1250103:124	край Пермский, р-н Верещагинский, с. Путино, ул. Советская, дом 23, кв 1	Собственность	Для ведения личного подсобного хозяйства	959	987	Уточнение местоположения границ	59:16:0000000:4883, 59:16:1250103:279	28

№	Кадастровый номер (обозначение) земельного участка	Адрес (местоположение) земельного участка	Вид права	Вид разрешенного использования	Площадь по документу, кв.м.	Площадь ЗУ по ПМТ, кв.м.	Вид кадастровых работ (уточнение местоположения границ/исправление реестровой ошибки)	Кадастровый номер ОКС, расположенного в границах земельного участка по ЕГРН	% расхождения площади земельного участка
28	59:16:1250103:126	край Пермский, р-н Верещагинский, с. Путино, ул. Советская, дом 14	Собственность	Для ведения личного подсобного хозяйства	118	118	Уточнение местоположения границ	59:16:1250103:271 (на снятие)	0
29	59:16:1250103:127	край Пермский, р-н Верещагинский, с. Путино, ул. Советская, дом 12	Незарегистрированное право	Для ведения личного подсобного хозяйства	252	292	Уточнение местоположения границ	59:16:1250103:270	40
30	59:16:1250103:128	край Пермский, р-н Верещагинский, с. Путино, пер. Школьный, дом 1	Собственность	Для ведения личного подсобного хозяйства	1011	1007	Уточнение местоположения границ	59:16:0000000:4883, 59:16:1250103:542	-4
31	59:16:1250103:129	край Пермский, р-н Верещагинский, с. Путино, ул. Школьная, дом 6	Собственность	Для ведения личного подсобного хозяйства	1096	1096	Уточнение местоположения границ	59:16:0000000:4883, 59:16:1250103:329	0

№	Кадастровый номер (обозначение) земельного участка	Адрес (местоположение) земельного участка	Вид права	Вид разрешенного использования	Площадь по документу, кв.м.	Площадь ЗУ по ПМТ, кв.м.	Вид кадастровых работ (уточнение местоположения границ/исправление реестровой ошибки)	Кадастровый номер ОКС, расположенного в границах земельного участка по ЕГРН	% расхождения площади земельного участка
32	59:16:1250103:13	край Пермский, р-н Верещагинский, с. Путино, ул. Зеленая, дом 12	Собственность	Для ведения личного подсобного хозяйства	924	945	Уточнение местоположения границ	59:16:1250103:224, 59:16:0000000:4883 (необходимо отобразить в ЕГРН)	21
33	59:16:1250103:130	Пермский край, Верещагинский район, с. Путино, ул. Школьная, дом 7	Собственность	Для размещения объектов торговли	375	401	Исправление реестровой ошибки	59:16:1250103:551	26
34	59:16:1250103:131	Пермский край, Верещагинский район, с. Путино, ул. Школьная, 5	Аренда	Для ведения личного подсобного хозяйства	3019	2988	Исправление реестровой ошибки	-	-31
35	59:16:1250103:132	край Пермский, р-н Верещагинский, с. Путино, ул. Зеленая, дом 3	Незарегистрированное право	Для ведения личного подсобного хозяйства	964	996	Уточнение местоположения границ	59:16:1250103:229	32

№	Кадастровый номер (обозначение) земельного участка	Адрес (местоположение) земельного участка	Вид права	Вид разрешенного использования	Площадь по документу, кв.м.	Площадь ЗУ по ПМТ, кв.м.	Вид кадастровых работ (уточнение местоположения границ/исправление реестровой ошибки)	Кадастровый номер ОКС, расположенного в границах земельного участка по ЕГРН	% расхождения площади земельного участка
36	59:16:1250103:134	Пермский край, Верещагинский район, с. Путино, ул. Зеленая, дом 6	Собственность	Для ведения личного подсобного хозяйства	1588	1588	Исправление реестровой ошибки	59:16:1250103:232, 59:16:0000000:4883 (необходимо отобразить в ЕГРН)	0
37	59:16:1250103:135	край Пермский, р-н Верещагинский, с. Путино, ул. Зеленая, дом 4	Собственность	Для ведения личного подсобного хозяйства	1787	1800	Уточнение местоположения границ	59:16:1250103:230, 59:16:0000000:4883	13
38	59:16:1250103:136	край Пермский, р-н Верещагинский, с. Путино, ул. Набережная, дом 4	Общая совместная собственность	Для ведения личного подсобного хозяйства	2562	2637	Исправление реестровой ошибки	59:16:1250103:246, 59:16:0000000:4883	75
39	59:16:1250103:137	Пермский край, Верещагинский район, с. Путино, ул. Набережная, дом 3	Общая долевая собственность	Для ведения личного подсобного хозяйства	1773	1787	Исправление реестровой ошибки	59:16:1250103:245	14
			Общая долевая собственность						
			Общая долевая собственность						

№	Кадастровый номер (обозначение) земельного участка	Адрес (местоположение) земельного участка	Вид права	Вид разрешенного использования	Площадь по документу, кв.м.	Площадь ЗУ по ПМТ, кв.м.	Вид кадастровых работ (уточнение местоположения границ/исправление реестровой ошибки)	Кадастровый номер ОКС, расположенного в границах земельного участка по ЕГРН	% расхождения площади земельного участка
			Общая долевая собственность						
40	59:16:1250103:139	Пермский край, Верещагинский р-он, с. Путино, ул. Набережная, д. 1а, кв 1	Собственность	Для ведения личного подсобного хозяйства	1180	1199	Исправление реестровой ошибки	59:16:0000000:4883, 59:16:1250103:239	19
41	59:16:1250103:14	Пермский край, р-н Верещагинский, с. Путино, ул. Школьная, дом №2	Общая долевая собственность	Для ведения личного подсобного хозяйства	1725	1802	Уточнение местоположения границ	59:16:1250103:394, 59:16:0000000:4883 (необходимо отобразить в ЕГРН)	77
			Общая долевая собственность						
			Общая долевая собственность						
			Общая долевая собственность						
			Общая долевая собственность						
			Общая долевая собственность						

№	Кадастровый номер (обозначение) земельного участка	Адрес (местоположение) земельного участка	Вид права	Вид разрешенного использования	Площадь по документу, кв.м.	Площадь ЗУ по ПМТ, кв.м.	Вид кадастровых работ (уточнение местоположения границ/исправление реестровой ошибки)	Кадастровый номер ОКС, расположенного в границах земельного участка по ЕГРН	% расхождения площади земельного участка
42	59:16:1250103:140	край Пермский, р-н Верещагинский, с. Путино, ул. Набережная, дом 1, Квартира 2	Собственность	Для ведения личного подсобного хозяйства	470	463	Уточнение местоположения границ	59:16:0000000:4883, 59:16:1250103:238 (необходимо отобразить в ЕГРН)	-7
43	59:16:1250103:141	Пермский край, Верещагинский район, с. Путино, ул. Тракторная, дом 18	Собственность	Для ведения личного подсобного хозяйства	1169	1168	Исправление реестровой ошибки	59:16:1250103:325 (архивный), 59:16:1250103:535, 59:16:0000000:4883	-1
44	59:16:1250103:143	Пермский край, Верещагинский район, г. Верещагино, с. Путино, ул. Тракторная, дом 15	Собственность	Для ведения личного подсобного хозяйства	1663	1701	Исправление реестровой ошибки	59:16:1250103:309	38
45	59:16:1250103:144	Пермский край, Верещагинский район, с. Путино, ул. Тракторная, дом 17	Собственность	Для ведения личного подсобного хозяйства	1336	1404	Исправление реестровой ошибки	59:16:1250103:310	68

№	Кадастровый номер (обозначение) земельного участка	Адрес (местоположение) земельного участка	Вид права	Вид разрешенного использования	Площадь по документу, кв.м.	Площадь ЗУ по ПМТ, кв.м.	Вид кадастровых работ (уточнение местоположения границ/исправление реестровой ошибки)	Кадастровый номер ОКС, расположенного в границах земельного участка по ЕГРН	% расхождения площади земельного участка
46	59:16:1250103:146	Пермский край, Верещагинский район, с. Путино, ул. Зеленая, дом 1а	Собственность	Для ведения личного подсобного хозяйства	461	499	Исправление реестровой ошибки	59:16:1250103:223, 59:16:0000000:4883	38
47	59:16:1250103:149	край Пермский, р-н Верещагинский, с. Путино, ул. Зеленая, дом 1	Общая долевая собственность	Для ведения личного подсобного хозяйства	966	1018	Уточнение местоположения границ	59:16:1250103:222	52
			Общая долевая собственность						50
48	59:16:1250103:150	Российская Федерация, Пермский край, г.о. Верещагинский, с. Путино, ул. Школьная, з/у 7а	Собственность	Для ведения личного подсобного хозяйства	760	810	Исправление реестровой ошибки	-	50

№	Кадастровый номер (обозначение) земельного участка	Адрес (местоположение) земельного участка	Вид права	Вид разрешенного использования	Площадь по документу, кв.м.	Площадь ЗУ по ПМТ, кв.м.	Вид кадастровых работ (уточнение местоположения границ/исправление реестровой ошибки)	Кадастровый номер ОКС, расположенного в границах земельного участка по ЕГРН	% расхождения площади земельного участка
49	59:16:1250103:152	Пермский край, Верещагинский район, с. Путино, ул. Советская, дом 6	Собственность	Для размещения промышленных объектов	1886	1869	Уточнение местоположения границ	59:16:1250103:297, 59:16:1250103:298 (архивный), 59:16:1250103:299 (архивный), 59:16:1250103:381 (архивный), 59:16:1250103:400 (отвязать в ЕГРН), 59:16:0000000:4883, 59:16:1250103:539	-17
50	59:16:1250103:154	край Пермский, р-н Верещагинский, с. Путино, ул. Советская, дом 3	-	Для объектов жилой застройки	262	412	Уточнение местоположения границ	59:16:1250103:285, 59:16:0000000:4883 (необходимо отобразить в ЕГРН)	150

№	Кадастровый номер (обозначение) земельного участка	Адрес (местоположение) земельного участка	Вид права	Вид разрешенного использования	Площадь по документу, кв.м.	Площадь ЗУ по ПМТ, кв.м.	Вид кадастровых работ (уточнение местоположения границ/исправление реестровой ошибки)	Кадастровый номер ОКС, расположенного в границах земельного участка по ЕГРН	% расхождения площади земельного участка
51	59:16:1250103:158	Пермский край, Верещагинский район, с. Путино, ул. Советская, дом 9	Собственность	Для ведения личного подсобного хозяйства	1457	1477	Исправление реестровой ошибки	59:16:1250103:301, 59:16:0000000:4883	20
52	59:16:1250103:16	Пермский край, Верещагинский р-н., с. Путино, ул. Тракторная, д. 12	Общая долевая собственность	Для ведения личного подсобного хозяйства	2070	2098	Исправление реестровой ошибки	59:16:1250103:392, 59:16:0000000:4883	28
			Общая долевая собственность						-12
			Общая долевая собственность						0
53	59:16:1250103:161	край Пермский, р-н Верещагинский, с. Путино, ул. Советская, дом 15	Незарегистрированное право	Для объектов общественного значения	519	507	Уточнение местоположения границ	59:16:0000000:4883 (необходимо отобразить в ЕГРН)	-12
54	59:16:1250103:162	Пермский край, р-н Верещагинский, с. Путино, ул. Советская, 15	Собственность	Для объектов общественного значения	708	723	Исправление реестровой ошибки	59:16:0000000:783, 59:16:0000000:4883	15

№	Кадастровый номер (обозначение) земельного участка	Адрес (местоположение) земельного участка	Вид права	Вид разрешенного использования	Площадь по документу, кв.м.	Площадь ЗУ по ПМТ, кв.м.	Вид кадастровых работ (уточнение местоположения границ/исправление реестровой ошибки)	Кадастровый номер ОКС, расположенного в границах земельного участка по ЕГРН	% расхождения площади земельного участка
55	59:16:1250103:164	Пермский край, Верещагинский р-н, с. Путино, ул. Советская, 21	Собственность	Для объектов общественно-делового значения	857	969	Исправление реестровой ошибки	59:16:0000000:4883	112
56	59:16:1250103:166	край Пермский, р-н Верещагинский, с. Путино, ул. Советская, дом 10	Аренда	Для ведения гражданами садоводства и огородничества	152	181	Уточнение местоположения границ	-	29
57	59:16:1250103:172	край Пермский, р-н Верещагинский, с. Путино, ул. Советская, дом 10	-	Для объектов жилой застройки	869	784	Уточнение местоположения границ	59:16:1250103:269	-85
58	59:16:1250103:177	край Пермский, р-н Верещагинский, с. Путино, ул. Набережная, 12	Собственность	Для ведения личного подсобного хозяйства	1666	1700	Исправление реестровой ошибки	59:16:0000000:4883	34
59	59:16:1250103:18	край Пермский, р-н Верещагинский, с. Путино, ул. Тракторная, дом 8	Собственность	Для ведения личного подсобного хозяйства	1610	1677	Уточнение местоположения границ	59:16:1250103:321, 59:16:0000000:4883	67

№	Кадастровый номер (обозначение) земельного участка	Адрес (местоположение) земельного участка	Вид права	Вид разрешенного использования	Площадь по документу, кв.м.	Площадь ЗУ по ПМТ, кв.м.	Вид кадастровых работ (уточнение местоположения границ/исправление реестровой ошибки)	Кадастровый номер ОКС, расположенного в границах земельного участка по ЕГРН	% расхождения площади земельного участка
60	59:16:1250103:19	край Пермский, р-н Верещагинский, с. Путино, ул. Тракторная, 6	Собственность	Для ведения личного подсобного хозяйства	2300	2431	Уточнение местоположения границ	59:16:1250103:319, 59:16:0000000:4883	131
61	59:16:1250103:21	край Пермский, р-н Верещагинский, с. Путино, ул. Тракторная, дом 4, квартира 1	Общая долевая собственность	Для ведения личного подсобного хозяйства	1536	1536	Уточнение местоположения границ	59:16:1250103:420, 59:16:0000000:4883, 59:16:1250103:315 (на снятие)	0
			Общая долевая собственность						0
			Общая долевая собственность						0
			Общая долевая собственность						0
62	59:16:1250103:22	Пермский край, р-н Верещагинский, с. Путино, ул. Тракторная, 2	Собственность	Для объектов общественно-делового значения	863	923	Исправление реестровой ошибки	59:16:1250103:311	60

№	Кадастровый номер (обозначение) земельного участка	Адрес (местоположение) земельного участка	Вид права	Вид разрешенного использования	Площадь по документу, кв.м.	Площадь ЗУ по ПМТ, кв.м.	Вид кадастровых работ (уточнение местоположения границ/исправление реестровой ошибки)	Кадастровый номер ОКС, расположенного в границах земельного участка по ЕГРН	% расхождения площади земельного участка
63	59:16:1250103:23	Российская Федерация, Пермский край, г.о. Верещагинский, с Путино, ул Лесная, з/у 1/1	Собственность	Для ведения личного подсобного хозяйства	1323	1220	Уточнение местоположения границ	59:16:0000000:4883 (необходимо отобразить в ЕГРН)	-103
64	59:16:1250103:24	Российская Федерация, Пермский край, г.о. Верещагинский, с Путино, ул. Лесная, з/у 1/2	Собственность	Для ведения личного подсобного хозяйства	2592	2700	Исправление реестровой ошибки	59:16:0000000:4883 (необходимо отобразить в ЕГРН)	108
65	59:16:1250103:26	Пермский край, район Верещагинский, с. Путино, ул. Лесная, д. №2, кв. 2	Собственность	Для ведения личного подсобного хозяйства	800	950	Уточнение местоположения границ	59:16:1250103:236	150
66	59:16:1250103:27	Пермский край, Верещагинский район, с. Путино, ул. Лесная, дом 2, кв 1	Собственность	Для ведения личного подсобного хозяйства	2504	2590	Исправление реестровой ошибки	59:16:1250103:236, 59:16:0000000:4883 (необходимо отобразить в ЕГРН)	86

№	Кадастровый номер (обозначение) земельного участка	Адрес (местоположение) земельного участка	Вид права	Вид разрешенного использования	Площадь по документу, кв.м.	Площадь ЗУ по ПМТ, кв.м.	Вид кадастровых работ (уточнение местоположения границ/исправление реестровой ошибки)	Кадастровый номер ОКС, расположенного в границах земельного участка по ЕГРН	% расхождения площади земельного участка
67	59:16:1250103:3	край Пермский, р-н Верещагинский, с. Путино, ул. Советская, дом 47, кв 2	Общая совместная собственность	Для ведения личного подсобного хозяйства	1458	1468	Уточнение местоположения границ	59:16:1250103:295, 59:16:0000000:4883 (необходимо отобразить в ЕГРН)	10
68	59:16:1250103:32	край Пермский, р-н Верещагинский, с. Путино, ул. Набережная, дом 9	Собственность	Для ведения личного подсобного хозяйства	1370	1420	Уточнение местоположения границ	59:16:1250103:252	50
69	59:16:1250103:33	Пермский край, р-н Верещагинский, с. Путино, ул. Набережная, дом 18а	Общая долевая собственность	Для ведения личного подсобного хозяйства	2861	2861	Исправление реестровой ошибки	59:16:1250103:337, 59:16:0000000:4883, 59:16:1250103:243 (архивный), 59:16:1250103:552	0
			Общая долевая собственность						
			Общая долевая собственность						
			Общая долевая собственность						
70	59:16:1250103:34	край Пермский, р-н Верещагинский, с. Путино, ул. Набережная, дом 18	Общая совместная собственность	Для ведения личного подсобного хозяйства	1900	2024	Уточнение местоположения границ	59:16:1250103:242	124

№	Кадастровый номер (обозначение) земельного участка	Адрес (местоположение) земельного участка	Вид права	Вид разрешенного использования	Площадь по документу, кв.м.	Площадь ЗУ по ПМТ, кв.м.	Вид кадастровых работ (уточнение местоположения границ/исправление реестровой ошибки)	Кадастровый номер ОКС, расположенного в границах земельного участка по ЕГРН	% расхождения площади земельного участка
71	59:16:1250103:37	Пермский край, Верещагинский р-н, с. Путино, ул. Советская, дом 17а	Собственность	Для ведения личного подсобного хозяйства	1848	1851	Исправление реестровой ошибки	59:16:1250103:413 (необходимо отобразить в ЕГРН)	3
72	59:16:1250103:39	край Пермский, р-н Верещагинский, с. Путино, ул. Подгорная, дом 2	Собственность	Для ведения личного подсобного хозяйства	1328	1352	Уточнение местоположения границ	59:16:0000000:4883, 59:16:1250103:259 (необходимо отобразить в ЕГРН)	24
73	59:16:1250103:4	край Пермский, р-н Верещагинский, с. Путино, ул. Советская, дом 47, Квартира 1	Общая долевая собственность	Для ведения личного подсобного хозяйства	770	827	Уточнение местоположения границ	59:16:1250103:295, 59:16:0000000:4883 (необходимо отобразить в ЕГРН)	57
			Общая долевая собственность						
			Общая долевая собственность						
74	59:16:1250103:40	край Пермский, р-н Верещагинский, с. Путино, ул. Подгорная, дом 4	Собственность	Для ведения личного подсобного хозяйства	1634	1670	Уточнение местоположения границ	59:16:1250103:261, 59:16:0000000:4883 (необходимо отобразить в ЕГРН)	36

№	Кадастровый номер (обозначение) земельного участка	Адрес (местоположение) земельного участка	Вид права	Вид разрешенного использования	Площадь по документу, кв.м.	Площадь ЗУ по ПМТ, кв.м.	Вид кадастровых работ (уточнение местоположения границ/исправление реестровой ошибки)	Кадастровый номер ОКС, расположенного в границах земельного участка по ЕГРН	% расхождения площади земельного участка
75	59:16:1250103:402	Пермский край, Верещагинский район, с. Путино, ул. Школьная, 8	Незарегистрированное право	Для ведения личного подсобного хозяйства	760	763	Уточнение местоположения границ	59:16:1250103:332, 59:16:0000000:4883 (необходимо отобразить в ЕГРН)	3
76	59:16:1250103:403	Пермский край, Верещагинский район, с. Путино, ул. Школьная	Незарегистрированное право	Для ведения личного подсобного хозяйства	863	1011	Уточнение местоположения границ	-	148
77	59:16:1250103:404	Пермский край, Верещагинский район, с. Путино, ул. Тракторная, д.4, кв.2	Собственность	Для индивидуальной жилой застройки	1690	1771	Исправление реестровой ошибки	59:16:0000000:4883, 59:16:1250103:315	81
78	59:16:1250103:405	Пермский край, Верещагинский район, с. Путино, ул. Подгорная, южнее дома № 3	Аренда	Для ведения личного подсобного хозяйства	381	382	Исправление реестровой ошибки	-	1

№	Кадастровый номер (обозначение) земельного участка	Адрес (местоположение) земельного участка	Вид права	Вид разрешенного использования	Площадь по документу, кв.м.	Площадь ЗУ по ПМТ, кв.м.	Вид кадастровых работ (уточнение местоположения границ/исправление реестровой ошибки)	Кадастровый номер ОКС, расположенного в границах земельного участка по ЕГРН	% расхождения площади земельного участка
79	59:16:1250103:41	край Пермский, р-н Верещагинский, с. Путино, ул. Подгорная, дом 3	Общая долевая собственность	Для ведения личного подсобного хозяйства	342	373	Уточнение местоположения границ	59:16:1250103:260, 59:16:0000000:4883 (необходимо отобразить в ЕГРН)	31
			Общая долевая собственность						
			Общая долевая собственность						
80	59:16:1250103:42	край Пермский, р-н Верещагинский, с. Путино, ул. Подгорная, дом 5	-	Для ведения личного подсобного хозяйства	700	712	Уточнение местоположения границ	-	12
81	59:16:1250103:44	край Пермский, р-н Верещагинский, с. Путино, ул. Подгорная	-	Для ведения личного подсобного хозяйства	1446	1539	Уточнение местоположения границ	59:16:0000000:4883, 59:16:1250103:266 (необходимо отобразить в ЕГРН)	93
82	59:16:1250103:45	край Пермский, р-н Верещагинский, с. Путино, ул. Подгорная, дом 10	Собственность	Для ведения личного подсобного хозяйства	796	888	Уточнение местоположения границ	-	92

№	Кадастровый номер (обозначение) земельного участка	Адрес (местоположение) земельного участка	Вид права	Вид разрешенного использования	Площадь по документу, кв.м.	Площадь ЗУ по ПМТ, кв.м.	Вид кадастровых работ (уточнение местоположения границ/исправление реестровой ошибки)	Кадастровый номер ОКС, расположенного в границах земельного участка по ЕГРН	% расхождения площади земельного участка
83	59:16:1250103:47	край Пермский, р-н Верещагинский, с. Путино, ул. Подгорная, дом 13	-	Для ведения личного подсобного хозяйства	2029	1972	Уточнение местоположения границ	59:16:1250103:255	-57
84	59:16:1250103:48	край Пермский, р-н Верещагинский, с. Путино, ул. Подгорная, дом 15	Общая долевая собственность	Для ведения личного подсобного хозяйства	1612	1712	Уточнение местоположения границ	59:16:1250103:256, 59:16:0000000:4883 (необходимо отобразить в ЕГРН)	100
			Общая долевая собственность						
			Общая долевая собственность						
85	59:16:1250103:49	край Пермский, р-н Верещагинский, с. Путино, ул. Подгорная, дом 18	Собственность	Для ведения личного подсобного хозяйства	1297	1405	Уточнение местоположения границ	59:16:1250103:258, 59:16:0000000:4883	108
86	59:16:1250103:5	край Пермский, р-н Верещагинский, с. Путино, ул. Советская, дом 45	Собственность	Для ведения личного подсобного хозяйства	1205	1254	Уточнение местоположения границ	59:16:1250103:339, 59:16:0000000:4883 (необходимо отобразить в ЕГРН)	49

№	Кадастровый номер (обозначение) земельного участка	Адрес (местоположение) земельного участка	Вид права	Вид разрешенного использования	Площадь по документу, кв.м.	Площадь ЗУ по ПМТ, кв.м.	Вид кадастровых работ (уточнение местоположения границ/исправление реестровой ошибки)	Кадастровый номер ОКС, расположенного в границах земельного участка по ЕГРН	% расхождения площади земельного участка
87	59:16:1250103:50	край Пермский, р-н Верещагинский, с. Путино, ул. Советская, дом 41	Собственность	Для ведения личного подсобного хозяйства	2688	2655	Исправление реестровой ошибки	59:16:1250103:292, 59:16:0000000:4883	-33
88	59:16:1250103:51	край Пермский, р-н Верещагинский, с. Путино, ул. Советская, дом 24	Аренда	Для ведения личного подсобного хозяйства	1062	1128	Уточнение местоположения границ	59:16:1250103:341, 59:16:0000000:4883 (необходимо отобразить в ЕГРН)	66
89	59:16:1250103:52	край Пермский, р-н Верещагинский, с. Путино, ул. Советская, дом 22	Общая долевая собственность	Для ведения личного подсобного хозяйства	930	975	Уточнение местоположения границ	59:16:1250103:278, 59:16:0000000:4883 (необходимо отобразить в ЕГРН)	45
			Общая долевая собственность						
			Общая долевая собственность						
90	59:16:1250103:53	край Пермский, р-н Верещагинский, с. Путино, ул. Советская, дом 20	Собственность	Для ведения личного подсобного хозяйства	1235	1237	Уточнение местоположения границ	59:16:1250103:276, 59:16:0000000:4883 (необходимо отобразить в ЕГРН)	2

№	Кадастровый номер (обозначение) земельного участка	Адрес (местоположение) земельного участка	Вид права	Вид разрешенного использования	Площадь по документу, кв.м.	Площадь ЗУ по ПМТ, кв.м.	Вид кадастровых работ (уточнение местоположения границ/исправление реестровой ошибки)	Кадастровый номер ОКС, расположенного в границах земельного участка по ЕГРН	% расхождения площади земельного участка
91	59:16:1250103:534	Российская Федерация, Пермский край, г.о. Верещагинский, с. Путино, ул. Советская, з/у 4	Собственность	Для размещения объектов здравоохранения	976	945	Исправление реестровой ошибки	59:16:1250103:400	-31
92	59:16:1250103:54	Пермский край, Верещагинский район, с. Путино, ул. Советская, д. 18	Собственность	Для ведения личного подсобного хозяйства	1710	1710	Исправление реестровой ошибки	-	0
93	59:16:1250103:541	Российская Федерация, Пермский край, г.о. Верещагинский, с. Путино, ул. Советская, з/у 17/1	Общая долевая собственность	Для ведения личного подсобного хозяйства	674	752	Исправление реестровой ошибки	59:16:0000000:4883	78
			Общая долевая собственность						0
			Общая долевая собственность						0

№	Кадастровый номер (обозначение) земельного участка	Адрес (местоположение) земельного участка	Вид права	Вид разрешенного использования	Площадь по документу, кв.м.	Площадь ЗУ по ПМТ, кв.м.	Вид кадастровых работ (уточнение местоположения границ/исправление реестровой ошибки)	Кадастровый номер ОКС, расположенного в границах земельного участка по ЕГРН	% расхождения площади земельного участка
94	59:16:1250103:547	Пермский край, Верещагинский район, с. Путино, ул. Набережная	Собственность	Для ведения личного подсобного хозяйства	100	101	Уточнение местоположения границ	-	1
95	59:16:1250103:548	Российская Федерация, Пермский край, г.о. Верещагинский, с Путино, ул. Тракторная, з/у 14	Собственность	Для размещения объектов дошкольного, начального, общего и среднего (полного) общего образования	25469	25562	Исправление реестровой ошибки	59:16:1250103:306, 59:16:1250103:307 (архивный), 59:16:1250103:308, 59:16:1250103:336	93
96	59:16:1250103:55	край Пермский, р-н Верещагинский, с. Путино, ул. Зеленая, дом 7	-	Для ведения личного подсобного хозяйства	888	870	Уточнение местоположения границ	59:16:1250103:233	-18
97	59:16:1250103:56	Пермский край, Верещагинский район, с. Путино, пер. Школьный, дом 5	Собственность	Для ведения личного подсобного хозяйства	1881	1938	Исправление реестровой ошибки	59:16:1250103:328 (на снятие), 59:16:0000000:4883, 59:16:1250103:540	57

№	Кадастровый номер (обозначение) земельного участка	Адрес (местоположение) земельного участка	Вид права	Вид разрешенного использования	Площадь по документу, кв.м.	Площадь ЗУ по ПМТ, кв.м.	Вид кадастровых работ (уточнение местоположения границ/исправление реестровой ошибки)	Кадастровый номер ОКС, расположенного в границах земельного участка по ЕГРН	% расхождения площади земельного участка
98	59:16:1250103:57	Пермский край, район. Верещагинский, с. Путино, переулок. Школьный, д. 4	Собственность	Для ведения личного подсобного хозяйства	1849	1901	Уточнение местоположения границ	59:16:1250103:412, 59:16:0000000:4883 (необходимо отобразить в ЕГРН)	52
99	59:16:1250103:58	край Пермский, р-н Верещагинский, с. Путино, ул. Зеленая, дом 5	Собственность	Для ведения личного подсобного хозяйства	1000	1063	Уточнение местоположения границ	59:16:1250103:231, 59:16:0000000:4883 (необходимо отобразить в ЕГРН)	63
100	59:16:1250103:59	край Пермский, р-н Верещагинский, с. Путино, пер. Школьный, дом 2	Собственность	Для ведения личного подсобного хозяйства	872	1017	Уточнение местоположения границ	59:16:1250103:331, 59:16:0000000:4883 (необходимо отобразить в ЕГРН)	145
101	59:16:1250103:6	край Пермский, р-н Верещагинский, с. Путино, ул. Советская, дом 43	Общая совместная собственность	Для ведения личного подсобного хозяйства	1351	1354	Исправление реестровой ошибки	59:16:1250103:293, 59:16:0000000:4883	3

№	Кадастровый номер (обозначение) земельного участка	Адрес (местоположение) земельного участка	Вид права	Вид разрешенного использования	Площадь по документу, кв.м.	Площадь ЗУ по ПМТ, кв.м.	Вид кадастровых работ (уточнение местоположения границ/исправление реестровой ошибки)	Кадастровый номер ОКС, расположенного в границах земельного участка по ЕГРН	% расхождения площади земельного участка
102	59:16:1250103:60	край Пермский, р-н Верещагинский, с. Путино, ул. Школьная, 4	Собственность	Для ведения личного подсобного хозяйства	2801	2833	Исправление реестровой ошибки	59:16:1250103:409, 59:16:0000000:4883	32
103	59:16:1250103:61	край Пермский, р-н Верещагинский, с. Путино, ул. Школьная, дом 1, квартира 1	Общая долевая собственность	Для ведения личного подсобного хозяйства	1059	1193	Уточнение местоположения границ	59:16:1250103:340 (архивный)	134
			Общая долевая собственность						
104	59:16:1250103:62	край Пермский, р-н Верещагинский, с. Путино, ул. Тракторная, дом 23	Собственность	Для ведения личного подсобного хозяйства	1711	1860	Уточнение местоположения границ	59:16:1250103:313	149
105	59:16:1250103:63	край Пермский, р-н Верещагинский, с. Путино, ул. Набережная, дом 2	Собственность	Для ведения личного подсобного хозяйства	1800	1828	Уточнение местоположения границ	59:16:1250103:244, 59:16:0000000:4883	28

№	Кадастровый номер (обозначение) земельного участка	Адрес (местоположение) земельного участка	Вид права	Вид разрешенного использования	Площадь по документу, кв.м.	Площадь ЗУ по ПМТ, кв.м.	Вид кадастровых работ (уточнение местоположения границ/исправление реестровой ошибки)	Кадастровый номер ОКС, расположенного в границах земельного участка по ЕГРН	% расхождения площади земельного участка
106	59:16:1250103:64	край Пермский, р-н Верещагинский, с. Путино, ул. Набережная, дом 1, кв 1	Общая долевая собственность	Для ведения личного подсобного хозяйства	932	1081	Уточнение местоположения границ	59:16:0000000:4883, 59:16:1250103:238	149
			Общая долевая собственность						
			Общая долевая собственность						
			Общая долевая собственность						
107	59:16:1250103:66	край Пермский, р-н Верещагинский, с. Путино, ул. Тракторная, дом 13	Собственность	Для ведения личного подсобного хозяйства	739	777	Уточнение местоположения границ	59:16:1250103:305	38
108	59:16:1250103:67	край Пермский, р-н Верещагинский, с. Путино, ул. Тракторная, дом 11	Собственность	Для ведения личного подсобного хозяйства	1123	1260	Уточнение местоположения границ	59:16:1250103:304, 59:16:0000000:4883 (необходимо отобразить в ЕГРН)	137

№	Кадастровый номер (обозначение) земельного участка	Адрес (местоположение) земельного участка	Вид права	Вид разрешенного использования	Площадь по документу, кв.м.	Площадь ЗУ по ПМТ, кв.м.	Вид кадастровых работ (уточнение местоположения границ/исправление реестровой ошибки)	Кадастровый номер ОКС, расположенного в границах земельного участка по ЕГРН	% расхождения площади земельного участка
109	59:16:1250103:68	Пермский край, Верещагинский район, с. Путино, ул. Тракторная, дом 9	Собственность	Для ведения личного подсобного хозяйства	1553	1673	Исправление реестровой ошибки	59:16:1250103:323, 59:16:0000000:4883 (необходимо отобразить в ЕГРН)	120
110	59:16:1250103:69	край Пермский, р-н Верещагинский, с. Путино, ул. Тракторная, дом 7	Собственность	Для ведения личного подсобного хозяйства	2462	2556	Уточнение местоположения границ	59:16:1250103:320 (на снятие), 59:16:0000000:4883 (необходимо отобразить в ЕГРН)	94
111	59:16:1250103:7	край Пермский, р-н Верещагинский, с. Путино, ул. Зеленая, дом 24	Собственность	Для ведения личного подсобного хозяйства	2010	2104	Уточнение местоположения границ	59:16:1250103:406, 59:16:0000000:4883 (необходимо отобразить в ЕГРН)	94
112	59:16:1250103:70	Пермский край, Верещагинский район, с. Путино, ул. Тракторная, дом 5	Собственность	Для ведения личного подсобного хозяйства	1607	1616	Исправление реестровой ошибки	59:16:1250103:318	9

№	Кадастровый номер (обозначение) земельного участка	Адрес (местоположение) земельного участка	Вид права	Вид разрешенного использования	Площадь по документу, кв.м.	Площадь ЗУ по ПМТ, кв.м.	Вид кадастровых работ (уточнение местоположения границ/исправление реестровой ошибки)	Кадастровый номер ОКС, расположенного в границах земельного участка по ЕГРН	% расхождения площади земельного участка
113	59:16:1250103:71	край Пермский, р-н Верещагинский, с. Путино, ул. Тракторная, дом 3	-	Для ведения личного подсобного хозяйства	1797	1654	Уточнение местоположения границ	59:16:1250103:314, 59:16:0000000:4883 (необходимо отобразить в ЕГРН)	-143
114	59:16:1250103:73	Пермский край, район. Верещагинский, с. Путино, ул. Тракторная, д. 19	Собственность	Для ведения личного подсобного хозяйства	1874	1908	Исправление реестровой ошибки	59:16:1250103:327, 59:16:0000000:4883	34
115	59:16:1250103:74	Пермский край, р-н Верещагинский, с. Путино, ул. Тракторная, дом 21	Общая долевая собственность	Для ведения личного подсобного хозяйства	1167	1281	Уточнение местоположения границ	59:16:1250103:312, 59:16:0000000:4883 (необходимо отобразить в ЕГРН)	114
			Общая долевая собственность						
			Общая долевая собственность						
116	59:16:1250103:77	край Пермский, р-н Верещагинский, с. Путино, ул. Тракторная, дом 20	Собственность	Для ведения личного подсобного хозяйства	2590	2605	Уточнение местоположения границ	59:16:1250103:408, 59:16:0000000:4883	15

№	Кадастровый номер (обозначение) земельного участка	Адрес (местоположение) земельного участка	Вид права	Вид разрешенного использования	Площадь по документу, кв.м.	Площадь ЗУ по ПМТ, кв.м.	Вид кадастровых работ (уточнение местоположения границ/исправление реестровой ошибки)	Кадастровый номер ОКС, расположенного в границах земельного участка по ЕГРН	% расхождения площади земельного участка
117	59:16:1250103:78	край Пермский, р-н Верещагинский, с. Путино, ул. Тракторная	Собственность	Для ведения личного подсобного хозяйства	1170	1177	Уточнение местоположения границ	-	7
118	59:16:1250103:79	Пермский край, Верещагинский район, с. Путино, ул. Набережная, д. 5а	Собственность	Для ведения личного подсобного хозяйства	1642	1791	Исправление реестровой ошибки	59:16:1250103:248, 59:16:0000000:4883	149
119	59:16:1250103:8	край Пермский, р-н Верещагинский, с. Путино, ул. Зеленая, дом 22	Собственность	Для ведения личного подсобного хозяйства	2148	2295	Уточнение местоположения границ	59:16:1250103:228, 59:16:0000000:4883 (необходимо отобразить в ЕГРН)	147
120	59:16:1250103:85	Пермский край, р-н Верещагинский, с. Путино, ул. Набережная, дом 5	-	Для малоэтажной застройки	480	490	Исправление реестровой ошибки	59:16:0000000:4883, 59:16:1250103:247	10

№	Кадастровый номер (обозначение) земельного участка	Адрес (местоположение) земельного участка	Вид права	Вид разрешенного использования	Площадь по документу, кв.м.	Площадь ЗУ по ПМТ, кв.м.	Вид кадастровых работ (уточнение местоположения границ/исправление реестровой ошибки)	Кадастровый номер ОКС, расположенного в границах земельного участка по ЕГРН	% расхождения площади земельного участка
121	59:16:1250103:86	Пермский край, Верещагинский район, с. Путино, ул. Набережная, д. 6, к. 2	Общая совместная собственность	Для объектов жилой застройки	281	386	Исправление реестровой ошибки	59:16:1250103:249, 59:16:0000000:4883	105
122	59:16:1250103:87	Пермский край, Верещагинский район, с. Путино, ул. Набережная, д. 6, кв. 1	Общая долевая собственность	Для ведения личного подсобного хозяйства	514	593	Исправление реестровой ошибки	59:16:1250103:249, 59:16:0000000:4883	79
			Общая долевая собственность						
			Общая долевая собственность						
			Общая долевая собственность						
			Общая долевая собственность						
123	59:16:1250103:88	край Пермский, р-н Верещагинский, с. Путино, ул. Набережная, дом 8	Собственность	Для иных видов сельскохозяйственного использования	1685	1708	Уточнение местоположения границ	59:16:1250103:251, 59:16:0000000:4883	23

№	Кадастровый номер (обозначение) земельного участка	Адрес (местоположение) земельного участка	Вид права	Вид разрешенного использования	Площадь по документу, кв.м.	Площадь ЗУ по ПМТ, кв.м.	Вид кадастровых работ (уточнение местоположения границ/исправление реестровой ошибки)	Кадастровый номер ОКС, расположенного в границах земельного участка по ЕГРН	% расхождения площади земельного участка
124	59:16:1250103:9	край Пермский, р-н Верещагинский, с. Путино, ул. Зеленая, дом 20	Собственность	Для ведения личного подсобного хозяйства	1670	1803	Уточнение местоположения границ	59:16:0000000:4883, 59:16:1250103:227	133
125	59:16:1250103:91	Пермский край, Верещагинский р-н, с. Путино, ул. Набережная, дом 14	Собственность	Для ведения личного подсобного хозяйства	1620	1626	Исправление реестровой ошибки	59:16:1250103:240, 59:16:0000000:4883	6
126	59:16:1250103:92	Пермский край, Верещагинский р-н, с. Путино, ул. Советская, 2	Собственность	Для размещения лесопарков	453	478	Исправление реестровой ошибки	-	25
127	59:16:1250103:97	край Пермский, р-н Верещагинский, с. Путино, ул. Советская, дом 1	-	Для объектов жилой застройки	1115	1009	Уточнение местоположения границ	59:16:1250103:267, 59:16:0000000:4883 (необходимо отобразить в ЕГРН)	-106

№	Кадастровый номер (обозначение) земельного участка	Адрес (местоположение) земельного участка	Вид права	Вид разрешенного использования	Площадь по документу, кв.м.	Площадь ЗУ по ПМТ, кв.м.	Вид кадастровых работ (уточнение местоположения границ/исправление реестровой ошибки)	Кадастровый номер ОКС, расположенного в границах земельного участка по ЕГРН	% расхождения площади земельного участка
128	59:16:1250103:99	край Пермский, р-н Верещагинский, с. Путино, ул. Набережная, дом 16	-	Для ведения личного подсобного хозяйства	731	753	Уточнение местоположения границ	59:16:1250103:241	22
129	59:16:1250103:138	Пермский край, Верещагинский район, с. Путино, ул. Набережная, д. 1а, кв. 2	Собственность	Для индивидуальной жилой застройки	695	-	Без изменений	59:16:1250103:239	-
130	59:16:1250103:160	край Пермский, р-н Верещагинский, с. Путино, ул. Советская, 11	Собственность	Для общего пользования (уличная сеть)	1277	-	Без изменений	59:16:1250103:280	-
131	59:16:1250103:176	край Пермский, р-н Верещагинский, с. Путино, ул. Тракторная, 14 б	Собственность	Для размещения иных объектов промышленности, энергетики, транспорта, связи, радиовещания, телевидения, информатики, обеспечения космической деятельности, обороны, безопасности и иного специального назначения	486	484	Уточнение местоположения границ	59:16:1250103:326	-2
			Аренда						-2

№	Кадастровый номер (обозначение) земельного участка	Адрес (местоположение) земельного участка	Вид права	Вид разрешенного использования	Площадь по документу, кв.м.	Площадь ЗУ по ПМТ, кв.м.	Вид кадастровых работ (уточнение местоположения границ/исправление реестровой ошибки)	Кадастровый номер ОКС, расположенного в границах земельного участка по ЕГРН	% расхождения площади земельного участка
132	59:16:1250103:184 (входит в ЕЗ 59:16:0000000:63)	-	Аренда		4,22	-	Без изменений	-	-
133	59:16:1250103:185 (входит в ЕЗ 59:16:0000000:63)	-	Аренда		8,5	-	Без изменений	-	-
134	59:16:1250103:186 (входит в ЕЗ 59:16:0000000:63)	-	Аренда		4,22	-	Без изменений	-	-

№	Кадастровый номер (обозначение) земельного участка	Адрес (местоположение) земельного участка	Вид права	Вид разрешенного использования	Площадь по документу, кв.м.	Площадь ЗУ по ПМТ, кв.м.	Вид кадастровых работ (уточнение местоположения границ/исправление реестровой ошибки)	Кадастровый номер ОКС, расположенного в границах земельного участка по ЕГРН	% расхождения площади земельного участка
134	59:16:1250103:187 (входит в ЕЗ 59:16:0000000:63)	-	Аренда		8,5	-	Без изменений	-	-
135	59:16:1250103:188 (входит в ЕЗ 59:16:0000000:63)	-	Аренда		8,5	-	Без изменений	-	-
136	59:16:1250103:189 (входит в ЕЗ 59:16:0000000:63)	-	Аренда		4,22	-	Без изменений	-	-
137	59:16:1250103:190 (входит в ЕЗ 59:16:0000000:63)	-	Аренда		4,22	-	Без изменений	-	-
138	59:16:1250103:191 (входит в ЕЗ 59:16:0000000:63)	-	Аренда		4,22	-	Без изменений	-	-

№	Кадастровый номер (обозначение) земельного участка	Адрес (местоположение) земельного участка	Вид права	Вид разрешенного использования	Площадь по документу, кв.м.	Площадь ЗУ по ПМТ, кв.м.	Вид кадастровых работ (уточнение местоположения границ/исправление реестровой ошибки)	Кадастровый номер ОКС, расположенного в границах земельного участка по ЕГРН	% расхождения площади земельного участка
139	59:16:1250103:192 (входит в ЕЗ 59:16:0000000:63)	-	Аренда		4,22	-	Без изменений	-	-
140	59:16:1250103:194 (входит в ЕЗ 59:16:0000000:63)	-	Аренда		4,22	-	Без изменений	-	-
141	59:16:1250103:195 (входит в ЕЗ 59:16:0000000:63)	-	Аренда		4,22	-	Без изменений	-	-
142	59:16:1250103:196 (входит в ЕЗ 59:16:0000000:63)	-	Аренда		4,22	-	Без изменений	-	-
143	59:16:1250103:197 (входит в ЕЗ 59:16:0000000:63)	-	Аренда		8,5	-	Без изменений	-	-

№	Кадастровый номер (обозначение) земельного участка	Адрес (местоположение) земельного участка	Вид права	Вид разрешенного использования	Площадь по документу, кв.м.	Площадь ЗУ по ПМТ, кв.м.	Вид кадастровых работ (уточнение местоположения границ/исправление реестровой ошибки)	Кадастровый номер ОКС, расположенного в границах земельного участка по ЕГРН	% расхождения площади земельного участка
144	59:16:1250103:198 (входит в ЕЗ 59:16:0000000:63)	-	Аренда		8,5	-	Без изменений	-	-
145	59:16:1250103:199 (входит в ЕЗ 59:16:0000000:63)	-	Аренда		8,5	-	Без изменений	-	-
146	59:16:1250103:200 (входит в ЕЗ 59:16:0000000:63)	-	Аренда		4,22	-	Без изменений	-	-
147	59:16:1250103:201 (входит в ЕЗ 59:16:0000000:63)	-	Аренда		4,22	-	Без изменений	-	-
148	59:16:1250103:202 (входит в ЕЗ 59:16:0000000:63)	-	Аренда		8,5	-	Без изменений	-	-

№	Кадастровый номер (обозначение) земельного участка	Адрес (местоположение) земельного участка	Вид права	Вид разрешенного использования	Площадь по документу, кв.м.	Площадь ЗУ по ПМТ, кв.м.	Вид кадастровых работ (уточнение местоположения границ/исправление реестровой ошибки)	Кадастровый номер ОКС, расположенного в границах земельного участка по ЕГРН	% расхождения площади земельного участка
149	59:16:1250103:203 (входит в ЕЗ 59:16:0000000:63)	-	Аренда		8,5	-	Без изменений	-	-
150	59:16:1250103:204 (входит в ЕЗ 59:16:0000000:63)	-	Аренда		50	-	Без изменений	-	-
151	59:16:1250103:205 (входит в ЕЗ 59:16:0000000:63)	-	Аренда		50	-	Без изменений	-	-
152	59:16:1250103:206 (входит в ЕЗ 59:16:0000000:63)	-	Аренда		50	-	Без изменений	-	-

№	Кадастровый номер (обозначение) земельного участка	Адрес (местоположение) земельного участка	Вид права	Вид разрешенного использования	Площадь по документу, кв.м.	Площадь ЗУ по ПМТ, кв.м.	Вид кадастровых работ (уточнение местоположения границ/исправление реестровой ошибки)	Кадастровый номер ОКС, расположенного в границах земельного участка по ЕГРН	% расхождения площади земельного участка
153	59:16:1250103:207 (входит в ЕЗ 59:16:0000000:63)	-	Аренда		50	-	Без изменений	-	-
154	59:16:1250103:209 (входит в ЕЗ 59:16:0000000:63)	-	Аренда		4,22	-	Без изменений	-	-
155	59:16:1250103:210 (входит в ЕЗ 59:16:0000000:63)	-	Аренда		8,5	-	Без изменений	-	-
156	59:16:1250103:212 (входит в ЕЗ 59:16:0000000:63)	-	Аренда		4,22	-	Без изменений	-	-

№	Кадастровый номер (обозначение) земельного участка	Адрес (местоположение) земельного участка	Вид права	Вид разрешенного использования	Площадь по документу, кв.м.	Площадь ЗУ по ПМТ, кв.м.	Вид кадастровых работ (уточнение местоположения границ/исправление реестровой ошибки)	Кадастровый номер ОКС, расположенного в границах земельного участка по ЕГРН	% расхождения площади земельного участка
157	59:16:1250103:213 (входит в ЕЗ 59:16:0000000:63)	-	Аренда		4,22	-	Без изменений	-	-
158	59:16:1250103:214 (входит в ЕЗ 59:16:0000000:63)	-	Аренда		4,22	-	Без изменений	-	-
159	59:16:1250103:215 (входит в ЕЗ 59:16:0000000:63)	-	Аренда		4,22	-	Без изменений	-	-
160	59:16:1250103:216 (входит в ЕЗ 59:16:0000000:63)	-	Аренда		4,22	-	Без изменений	-	-

№	Кадастровый номер (обозначение) земельного участка	Адрес (местоположение) земельного участка	Вид права	Вид разрешенного использования	Площадь по документу, кв.м.	Площадь ЗУ по ПМТ, кв.м.	Вид кадастровых работ (уточнение местоположения границ/исправление реестровой ошибки)	Кадастровый номер ОКС, расположенного в границах земельного участка по ЕГРН	% расхождения площади земельного участка
161	59:16:1250103:217 (входит в ЕЗ 59:16:0000000:63)	-	Аренда		4,22	-	Без изменений	-	-
162	59:16:1250103:219 (входит в ЕЗ 59:16:0000000:63)	-	Аренда		4,22	-	Без изменений	-	-
163	59:16:1250103:220 (входит в ЕЗ 59:16:0000000:63)	-	Аренда		4,22	-	Без изменений	-	-
164	59:16:1250103:29	Пермский край, р-н Верещагинский, с. Путино, ул. Тракторная, дом 1	Собственность	Для иных видов жилой застройки	1896	-	Без изменений	59:16:1250103: 423, 59:16:1250103: 422, 59:16:0000000: 4883	-

№	Кадастровый номер (обозначение) земельного участка	Адрес (местоположение) земельного участка	Вид права	Вид разрешенного использования	Площадь по документу, кв.м.	Площадь ЗУ по ПМТ, кв.м.	Вид кадастровых работ (уточнение местоположения границ/исправление реестровой ошибки)	Кадастровый номер ОКС, расположенного в границах земельного участка по ЕГРН	% расхождения площади земельного участка
165	59:16:1250103:30	Пермский край, Верещагинский район, с. Путино, ул. Тракторная, дом 1а	Собственность	Для ведения личного подсобного хозяйства	1386	-	Без изменений	59:16:0000000:4883	-
166	59:16:1250103:31	Пермский край, Верещагинский район, с. Путино, ул. Набережная, дом 7	Собственность	Для ведения личного подсобного хозяйства	2129	-	Без изменений	59:16:1250103:250, 59:16:0000000:4883	-
167	59:16:1250103:407	Пермский край, Верещагинский район, с. Путино, ул. Подгорная, д. 1	Собственность	Для ведения личного подсобного хозяйства	1006	1036	Исправление реестровой ошибки	59:16:1250103:416, 59:16:0000000:4883	30
168	59:16:1250103:411	Пермский край, Верещагинский район, с. Путино, ул. Тракторная, 14а	Собственность	Для объектов общественного значения	414	-	Без изменений	59:16:1250103:15	-
169	59:16:1250103:415	Пермский край, Верещагинский район, с. Путино, ул. Тракторная, д.1б	Собственность	Для ведения личного подсобного хозяйства	1410	-	Без изменений		-

№	Кадастровый номер (обозначение) земельного участка	Адрес (местоположение) земельного участка	Вид права	Вид разрешенного использования	Площадь по документу, кв.м.	Площадь ЗУ по ПМТ, кв.м.	Вид кадастровых работ (уточнение местоположения границ/исправление реестровой ошибки)	Кадастровый номер ОКС, расположенного в границах земельного участка по ЕГРН	% расхождения площади земельного участка
170	59:16:1250103:543	Российская Федерация, Пермский край, г.о. Верещагинский, с. Путино, ул. Советская, з/у 16	Собственность	Для индивидуальной жилой застройки	1385	-	Без изменений	59:16:1250103:391, 59:16:0000000:4883	-
171	59:16:1250103:545	Российская Федерация, Пермский край, г.о. Верещагинский, с. Путино, пер. Школьный, з/у 3	Собственность	Для индивидуальной жилой застройки	734	-	Без изменений	59:16:1250103:421, 59:16:0000000:4883	-
172	59:16:1250103:550	Российская Федерация, Пермский край, г.о. Верещагинский, с Путино, ул Школьная, з/у 13	Аренда	Для ведения личного подсобного хозяйства	715	-	Без изменений	-	-

№	Кадастровый номер (обозначение) земельного участка	Адрес (местоположение) земельного участка	Вид права	Вид разрешенного использования	Площадь по документу, кв.м.	Площадь ЗУ по ПМТ, кв.м.	Вид кадастровых работ (уточнение местоположения границ/исправление реестровой ошибки)	Кадастровый номер ОКС, расположенного в границах земельного участка по ЕГРН	% расхождения площади земельного участка
173	59:16:1250103:553	Российская Федерация, Пермский край, г.о. Верещагинский, с. Путино, ул. Советская, з/у 8	Безвозмездное пользование	Для ведения личного подсобного хозяйства	670	-	Без изменений	59:16:0000000: 4883	-
174	59:16:1250103:65	Пермский край, Верещагинский район, с. Путино, ул. Тракторная, дом 16	Собственность	Для ведения личного подсобного хозяйства	1306	-	Без изменений	59:16:1250103: 538	-
175	59:16:1250103:72	Пермский край, Верещагинский район, с. Путино, ул. Тракторная, дом 3а	Общая совместная собственность	Для ведения личного подсобного хозяйства	1603	-	Без изменений	-	-
176	59:16:1250104:39 (входит в ЕЗ 59:16:0000000:63)	-		-	4,22	-	Без изменений	-	-

№	Кадастровый номер (обозначение) земельного участка	Адрес (местоположение) земельного участка	Вид права	Вид разрешенного использования	Площадь по документу, кв.м.	Площадь ЗУ по ПМТ, кв.м.	Вид кадастровых работ (уточнение местоположения границ/исправление реестровой ошибки)	Кадастровый номер ОКС, расположенного в границах земельного участка по ЕГРН	% расхождения площади земельного участка
177	59:16:0000000:4987	Пермский край, Верещагинский городской округ, с. Путино	Аренда	Для размещения и эксплуатации объектов трубопроводного транспорта	170	-	Без изменений	59:16:0000000:4883	-
178	59:16:0000000:5011	Пермский край, городской округ Верещагинский	Аренда	Для размещения и эксплуатации объектов трубопроводного транспорта	560	-	Без изменений	59:16:0000000:4375, 59:16:0000000:4531, 59:16:0000000:4883	-
179	59:16:1250103:554	Пермский край, Верещагинский городской округ, с. Путино, ул. Советская	-	Для ведения личного подсобного хозяйства	605	606	Исправление реестровой ошибки	59:16:0000000:4883 (необходимо отобразить в ЕГРН)	1
180	59:16:1250103:556	Пермский край, Верещагинский г.о., с. Путино	-	Для размещения объектов культуры	606	-	Без изменений	59:16:1250103:418	

Экспликация формируемых земельных участков

Таблица 4

№	Кадастровый номер	Адрес (местоположение) земельного участка	Категория земель	Вид разрешенного использования	Площадь ПМТ, кв.м	Примечание
1	ЗУ 1	Российская Федерация, Пермский край, Верещагинский район, с. Путино	Земли населенных пунктов	«Для ведения личного подсобного хозяйства» (2.2)	1656	Образование земельного участка из земель, собственность на которые не разграничена
2	ЗУ 2	Российская Федерация, Пермский край, Верещагинский район, с. Путино	Земли населенных пунктов	«Для ведения личного подсобного хозяйства» (2.2)	1487	Образование земельного участка из земель, собственность на которые не разграничена
3	ЗУ 3	Российская Федерация, Пермский край, Верещагинский район, с. Путино	Земли населенных пунктов	«Малоэтажная многоквартирная жилая застройка» (2.1.1)	611	Образование земельного участка из земель, собственность на которые не разграничена
4	ЗУ 4	Российская Федерация, Пермский край, Верещагинский район, с. Путино	Земли населенных пунктов	«Улично-дорожная сеть» (12.0.1)	573	Образование земельного участка из земель, собственность на которые не разграничена
5	ЗУ 5	Российская Федерация, Пермский край, Верещагинский район, с. Путино	Земли населенных пунктов	«Для ведения личного подсобного хозяйства» (2.2)	673	Образование земельного участка из земель, собственность на которые не разграничена
6	ЗУ 6	Российская Федерация, Пермский край, Верещагинский район, с. Путино	Земли населенных пунктов	«Для ведения личного подсобного хозяйства» (2.2.)	1394	Образование земельного участка из земель, собственность на которые не разграничена
7	ЗУ 7	Российская Федерация, Пермский край, Верещагинский район, с. Путино	Земли населенных пунктов	«Улично-дорожная сеть» (12.0.1)	3866	Образование земельного участка из земель, собственность на которые не разграничена

8	ЗУ 8	Российская Федерация, Пермский край, Верещагинский район, с. Путино	Земли населенных пунктов	«Улично-дорожная сеть» (12.0.1)	5136	Образование земельного участка из земель, собственность на которые не разграничена
9	ЗУ 9	Российская Федерация, Пермский край, Верещагинский район, с. Путино	Земли населенных пунктов	«Улично-дорожная сеть» (12.0.1)	3001	Образование земельного участка из земель, собственность на которые не разграничена
10	ЗУ 10	Российская Федерация, Пермский край, Верещагинский район, с. Путино	Земли населенных пунктов	«Улично-дорожная сеть» (12.0.1)	2812	Образование земельного участка из земель, собственность на которые не разграничена
11	ЗУ 11	Российская Федерация, Пермский край, Верещагинский район, с. Путино	Земли населенных пунктов	«Улично-дорожная сеть» (12.0.1)	1908	Образование земельного участка из земель, собственность на которые не разграничена
12	ЗУ 12	Российская Федерация, Пермский край, Верещагинский район, с. Путино	Земли населенных пунктов	«Улично-дорожная сеть» (12.0.1)	11397	Образование земельного участка из земель, собственность на которые не разграничена
13	ЗУ 13	Российская Федерация, Пермский край, Верещагинский район, с. Путино	Земли населенных пунктов	«Улично-дорожная сеть» (12.0.1)	514	Образование земельного участка из земель, собственность на которые не разграничена
14	ЗУ 14	Российская Федерация, Пермский край, Верещагинский район, с. Путино	Земли населенных пунктов	«Улично-дорожная сеть» (12.0.1)	1488	Образование земельного участка из земель, собственность на которые не разграничена
15	ЗУ 15	Российская Федерация, Пермский край, Верещагинский район, с. Путино	Земли населенных пунктов	«Улично-дорожная сеть» (12.0.1)	1236	Образование земельного участка из земель, собственность на которые не разграничена
16	ЗУ 16	Российская Федерация, Пермский край, Верещагинский район, с. Путино	Земли населенных пунктов	«Улично-дорожная сеть» (12.0.1)	3759	Образование земельного участка из земель, собственность на которые не разграничена

17	ЗУ 17	Российская Федерация, Пермский край, Верещагинский район, с. Путино	Земли населенных пунктов	«Улично-дорожная сеть» (12.0.1)	2653	Образование земельного участка из земель, собственность на которые не разграничена
18	ЗУ 18	Российская Федерация, Пермский край, Верещагинский район, с. Путино	Земли населенных пунктов	«Улично-дорожная сеть» (12.0.1)	1248	Образование земельного участка из земель, собственность на которые не разграничена
19	ЗУ 19	Российская Федерация, Пермский край, Верещагинский район, с. Путино	Земли населенных пунктов	«Улично-дорожная сеть» (12.0.1)	800	Образование земельного участка из земель, собственность на которые не разграничена
20	ЗУ 20	Российская Федерация, Пермский край, Верещагинский район, с. Путино	Земли населенных пунктов	«Улично-дорожная сеть» (12.0.1)	495	Образование земельного участка из земель, собственность на которые не разграничена
21	ЗУ 21	Российская Федерация, Пермский край, Верещагинский район, с. Путино	Земли населенных пунктов	«Улично-дорожная сеть» (12.0.1)	525	Образование земельного участка из земель, собственность на которые не разграничена
22	ЗУ 22	Российская Федерация, Пермский край, Верещагинский район, с. Путино	Земли населенных пунктов	«Улично-дорожная сеть» (12.0.1)	21357	Образование земельного участка из земель, собственность на которые не разграничена
23	ЗУ 23	Российская Федерация, Пермский край, Верещагинский район, с. Путино	Земли населенных пунктов	«Улично-дорожная сеть» (12.0.1)	7342	Образование земельного участка из земель, собственность на которые не разграничена
24	ЗУ 24	Российская Федерация, Пермский край, Верещагинский район, с. Путино	Земли населенных пунктов	«Для ведения личного подсобного хозяйства» (2.2)	170	Образование земельного участка из земель, собственность на которые не разграничена
25	ЗУ 25	Российская Федерация, Пермский край, Верещагинский район, с. Путино	Земли населенных пунктов	«Для ведения личного подсобного хозяйства» (2.2)	196	Образование земельного участка из земель, собственность на которые не разграничена

26	ЗУ 26	Российская Федерация, Пермский край, Верещагинский район, с. Путино	Земли населенных пунктов	«Для ведения личного подсобного хозяйства» (2.2)	1541	Образование земельного участка из земель, собственность на которые не разграничена
27	ЗУ 27	Российская Федерация, Пермский край, Верещагинский район, с. Путино	Земли населенных пунктов	«Для ведения личного подсобного хозяйства» (2.2)	1729	Образование земельного участка из земель, собственность на которые не разграничена
28	ЗУ 28	Российская Федерация, Пермский край, Верещагинский район, с. Путино	Земли населенных пунктов	«Для ведения личного подсобного хозяйства» (2.2)	299	Образование земельного участка из земель, собственность на которые не разграничена
29	ЗУ 29	Российская Федерация, Пермский край, Верещагинский район, с. Путино	Земли населенных пунктов	«Для ведения личного подсобного хозяйства» (2.2)	206	Перераспределение
30	ЗУ 30	Российская Федерация, Пермский край, Верещагинский район, с. Путино	Земли населенных пунктов	«Для ведения личного подсобного хозяйства» (2.2)	261	Перераспределение
31	ЗУ 31	Российская Федерация, Пермский край, Верещагинский район, с. Путино	Земли населенных пунктов	«Для ведения личного подсобного хозяйства» (2.2)	247	Перераспределение
32	ЗУ 32	Российская Федерация, Пермский край, Верещагинский район, с. Путино	Земли населенных пунктов	«Для ведения личного подсобного хозяйства» (2.2)	199	Перераспределение
33	ЗУ 33	Российская Федерация, Пермский край, Верещагинский район, с. Путино	Земли населенных пунктов	Для размещения промышленных объектов	143	Перераспределение

34	ЗУ 34	Российская Федерация, Пермский край, Верещагинский район, с. Путино	Земли населенных пунктов	«Для ведения личного подсобного хозяйства» (2.2)	79	Перераспределение
35	ЗУ 35	Российская Федерация, Пермский край, Верещагинский район, с. Путино	Земли населенных пунктов	«Для ведения личного подсобного хозяйства» (2.2.)	80	Перераспределение
36	ЗУ 36	Российская Федерация, Пермский край, Верещагинский район, с. Путино	Земли населенных пунктов	"Культурное развитие" (3.6.)	123	Перераспределение
37	ЗУ 37	Российская Федерация, Пермский край, Верещагинский район, с. Путино	Земли населенных пунктов	«Для ведения личного подсобного хозяйства» (2.2)	66	Перераспределение
38	ЗУ 38	Российская Федерация, Пермский край, Верещагинский район, с. Путино	Земли населенных пунктов	«Малоэтажная многоквартирная жилая застройка» (2.1.1)	611	Перераспределение
39	ЗУ 39	Российская Федерация, Пермский край, Верещагинский район, с. Путино	Земли населенных пунктов	«Для ведения личного подсобного хозяйства» (2.2.)	323	Перераспределение
40	ЗУ 40	Российская Федерация, Пермский край, Верещагинский район, с. Путино	Земли населенных пунктов	Малоэтажная многоквартирная жилая застройка	123	Перераспределение
41	ЗУ 41	Российская Федерация, Пермский край,	Земли населенных	«Для ведения личного	949	Перераспределение

		Верещагинский район, с. Путино	пунктов	подсобного хозяйства» (2.2)		
42	ЗУ 42	Российская Федерация, Пермский край, Верещагинский район, с. Путино	Земли населенных пунктов	«Для ведения личного подсобного хозяйства» (2.2)	135	Перераспределение
43	ЗУ 43	Российская Федерация, Пермский край, Верещагинский район, с. Путино	Земли населенных пунктов	«Для ведения личного подсобного хозяйства» (2.2)	130	Перераспределение
44	ЗУ 44	Российская Федерация, Пермский край, Верещагинский район, с. Путино	Земли населенных пунктов	«Для ведения личного подсобного хозяйства» (2.2)	681	Перераспределение
45	ЗУ 45	Российская Федерация, Пермский край, Верещагинский район, с. Путино	Земли населенных пунктов	«Для ведения личного подсобного хозяйства» (2.2)	643	Перераспределение
46	ЗУ 46	Российская Федерация, Пермский край, Верещагинский район, с. Путино	Земли населенных пунктов	«Для ведения личного подсобного хозяйства» (2.2)	116	Перераспределение
47	ЗУ 47	Российская Федерация, Пермский край, Верещагинский район, с. Путино	Земли населенных пунктов	«Для ведения личного подсобного хозяйства» (2.2)	568	Перераспределение
48	ЗУ 48	Российская Федерация, Пермский край, Верещагинский район, с.	Земельные участки (территории) общего пользования	Земельные участки (территории) общего пользования (12.0)	50201	Образование земельного участка из земель, собственность на которые не разграничена

		Путино				
49	ЗУ 49	Российская Федерация, Пермский край, Верещагинский район, с. Путино	Земельные участки (территории) общего пользования	Земельные участки (территории) общего пользования (12.0)	21065	Образование земельного участка из земель, собственность на которые не разграничена
50	ЗУ 50	Российская Федерация, Пермский край, Верещагинский район, с. Путино	Земельные участки (территории) общего пользования	Земельные участки (территории) общего пользования (12.0)	360	Образование земельного участка из земель, собственность на которые не разграничена
51	ЗУ 51	Российская Федерация, Пермский край, Верещагинский район, с. Путино	Земельные участки (территории) общего пользования	Земельные участки (территории) общего пользования (12.0)	120638	Образование земельного участка из земель, собственность на которые не разграничена
52	ЗУ 52	Российская Федерация, Пермский край, Верещагинский район, с. Путино	Земельные участки (территории) общего пользования	Земельные участки (территории) общего пользования (12.0)	922	Образование земельного участка из земель, собственность на которые не разграничена

Ведомость координат поворотных точек формируемых земельных участков

:ЗУ1		
Способ образования земельного участка: формирование из государственной неразграниченной собственности		
Площадь земельного участка 1656 м ²		
Обозначение характерных точек границ	Координаты. м	
	X	Y
н43У	524872,45	1294599,61
н427У	524883,51	1294608,57
н428У	524901,20	1294635,02
н429У	524906,16	1294642,44
н430У	524896,51	1294658,53
н42У	524849,70	1294634,70
н43У	524872,45	1294599,61
:ЗУ2		
Способ образования земельного участка: формирование из государственной неразграниченной собственности		
Площадь земельного участка 1487 м ²		
Обозначение характерных точек границ	Координаты. м	
	X	Y
н146У	524730,03	1294451,11
н137У	524699,68	1294429,41
н134У	524712,67	1294408,01
н133У	524718,71	1294397,38
н140У	524751,55	1294412,08
н146У	524730,03	1294451,11
:ЗУ3		
Способ образования земельного участка: формирование из государственной неразграниченной собственности		
Площадь земельного участка 611 м ²		
Обозначение характерных точек границ	Координаты. м	
	X	Y
н431У	524407,06	1294374,75
30	524395,43	1294407,43
29	524391,73	1294406,28

28	524386,78	1294404,85
27	524382,49	1294403,76
н263У	524384,11	1294390,54
н262У	524384,00	1294388,38
н261У	524386,55	1294378,46
н265У	524390,86	1294366,69
н432У	524396,48	1294369,00
н433У	524402,52	1294371,84
н431У	524407,06	1294374,75
900	524395,82	1294369,87
903	524394,91	1294369,46
902	524394,50	1294370,38
901	524395,42	1294370,78
:3У4		
Способ образования земельного участка: формирование из государственной неразграниченной собственности		
Площадь земельного участка 573 м ²		
Обозначение характерных точек границ	Координаты. м	
	X	Y
н399У	524585,20	1294357,62
н78У	524573,87	1294386,27
н77У	524560,51	1294415,20
н76У	524549,57	1294436,37
17	524542,99	1294433,56
881	524545,52	1294429,36
880	524546,08	1294428,52
616	524554,76	1294412,97
н100У	524563,68	1294393,18
н99У	524566,84	1294385,89
886	524567,66	1294383,91
885	524568,61	1294384,27
884	524568,95	1294383,32
887	524568,01	1294382,98
н98У	524569,06	1294380,45
н97У	524578,29	1294354,59
н399У	524585,20	1294357,62

:ЗУ5		
Способ образования земельного участка: формирование из государственной неразграниченной собственности		
Площадь земельного участка 673 м ²		
Обозначение характерных точек границ	Координаты. м	
	X	Y
н342У	524233,29	1294292,68
н343У	524236,28	1294274,72
н344У	524237,78	1294268,80
н345У	524238,38	1294264,27
н346У	524242,13	1294257,78
н434У	524243,86	1294250,71
н435У	524252,40	1294252,40
н348У	524262,42	1294253,18
н311У	524264,63	1294231,97
н312У	524260,26	1294231,80
н313У	524259,37	1294230,90
н314У	524248,19	1294229,78
н315У	524240,60	1294228,68
н436У	524239,96	1294235,63
н437У	524246,38	1294236,67
н438У	524243,62	1294248,50
н439У	524235,07	1294259,26
н440У	524230,22	1294273,63
н441У	524227,74	1294291,30
н342У	524233,29	1294292,68
:ЗУ6		
Способ образования земельного участка: формирование из государственной неразграниченной собственности		
Площадь земельного участка 1394 м ²		
Обозначение характерных точек границ	Координаты. м	
	X	Y
н434У	524243,86	1294250,71
н435У	524252,40	1294252,40
н348У	524262,42	1294253,18

н347У	524261,52	1294259,79
н346У	524242,13	1294257,78
н434У	524243,86	1294250,71
н440У	524230,22	1294273,63
н441У	524227,74	1294291,30
н442У	524218,78	1294288,62
н443У	524216,82	1294279,79
н444У	524215,60	1294267,72
н445У	524215,97	1294258,70
н446У	524216,20	1294258,37
н447У	524216,59	1294255,37
н448У	524212,71	1294254,71
н449У	524213,75	1294246,09
н450У	524215,30	1294238,62
н306У	524217,16	1294228,03
н305У	524231,01	1294228,90
н304У	524231,47	1294227,35
н315У	524240,60	1294228,68
н436У	524239,96	1294235,63
н437У	524246,38	1294236,67
н438У	524243,62	1294248,50
н439У	524235,07	1294259,26
н440У	524230,22	1294273,63
:3У7		
Способ образования земельного участка: формирование из государственной неразграниченной собственности		
Площадь земельного участка 3866 м ²		
Обозначение характерных точек границ	Координаты. м	
	X	Y
н5У	524685,53	1294560,48
н4У	524651,20	1294550,34
н16У	524647,12	1294549,06
н15У	524643,52	1294548,38
н14У	524634,02	1294547,42
н13У	524633,96	1294547,68
н12У	524626,36	1294546,26

н11У	524626,29	1294546,73
н10У	524612,93	1294543,74
н9У	524613,29	1294541,80
н8У	524590,30	1294537,10
2	524575,44	1294534,24
1	524538,93	1294527,96
302	524504,59	1294521,36
н24У	524483,57	1294518,53
н23У	524445,87	1294513,48
н22У	524430,78	1294512,03
н26У	524383,73	1294502,84
н28У	524360,46	1294498,66
н424У	524320,03	1294492,89
н451У	524318,24	1294492,60
н452У	524320,67	1294478,44
374	524324,98	1294479,27
н169У	524381,54	1294490,86
н168У	524383,89	1294493,05
н167У	524386,85	1294494,59
н166У	524404,88	1294498,62
н165У	524419,08	1294500,58
н164У	524433,60	1294501,97
н186У	524453,59	1294504,26
н188У	524484,73	1294508,45
306	524514,48	1294512,81
305	524540,85	1294517,04
н32У	524565,16	1294522,73
н359У	524583,55	1294527,76
н354У	524587,80	1294526,89
н353У	524624,69	1294536,18
н352У	524630,90	1294536,58
н351У	524639,25	1294536,08
н350У	524641,07	1294525,48
н5У	524685,53	1294560,48
868	524636,92	1294541,56
871	524635,93	1294541,39

870	524635,75	1294542,38
869	524636,74	1294542,55
868	524636,92	1294541,56
912	524323,24	1294490,30
915	524322,25	1294490,12
914	524322,07	1294491,10
913	524323,04	1294491,31
912	524323,24	1294490,30
916	524320,63	1294490,44
919	524319,64	1294490,23
918	524319,44	1294491,22
917	524320,42	1294491,41
:ЗУ8		
Способ образования земельного участка: формирование из государственной неразграниченной собственности		
Площадь земельного участка 5136 м ²		
Обозначение характерных точек границ	Координаты. м	
	X	Y
н277У	524225,76	1294127,22
н292У	524221,82	1294180,09
н306У	524217,16	1294228,03
н450У	524215,30	1294238,62
н449У	524213,75	1294246,09
н448У	524212,71	1294254,71
н447У	524216,59	1294255,37
н446У	524216,20	1294258,37
н445У	524215,97	1294258,70
н444У	524215,60	1294267,72
н443У	524216,82	1294279,79
н442У	524218,78	1294288,62
181	524210,14	1294322,91
174	524207,23	1294338,86
н295У	524206,26	1294338,64
н294У	524202,25	1294358,82
н293У	524203,28	1294359,24

173	524202,99	1294362,36
139	524193,41	1294408,89
138	524188,72	1294430,22
137	524186,63	1294429,98
136	524185,61	1294434,68
522	524182,97	1294445,78
521	524181,24	1294456,40
501	524177,83	1294471,23
510	524171,49	1294497,38
82	524176,84	1294542,97
89	524184,00	1294596,73
н453Y	524186,44	1294616,83
н454Y	524169,43	1294626,44
476	524168,88	1294617,29
475	524166,89	1294586,99
454	524165,68	1294571,33
453	524164,59	1294560,13
620	524161,87	1294541,22
н455Y	524161,20	1294513,11
471	524159,79	1294506,54
470	524161,38	1294499,14
469	524162,27	1294494,92
468	524160,98	1294494,64
467	524165,67	1294472,47
н456Y	524208,34	1294289,03
н457Y	524207,87	1294259,18
н256Y	524212,17	1294226,75
н255Y	524215,17	1294201,90
н254Y	524217,16	1294170,33
213	524219,04	1294128,01
н277Y	524225,76	1294127,22
993	524210,71	1294294,16
992	524210,68	1294293,17
995	524209,69	1294293,20
994	524209,72	1294294,19
993	524210,71	1294294,16

984	524179,93	1294453,57
987	524178,97	1294453,28
986	524178,68	1294454,24
985	524179,64	1294454,53
984	524179,93	1294453,57
980	524174,29	1294478,20
983	524173,30	1294478,00
982	524173,10	1294478,98
981	524174,08	1294479,19
980	524174,29	1294478,20
:3У9		
Способ образования земельного участка: формирование из государственной неразграниченной собственности		
Площадь земельного участка 3001 м ²		
Обозначение характерных точек границ	Координаты. м	
	X	Y
14	524805,63	1294512,58
н154У	524799,67	1294506,45
н153У	524753,74	1294475,48
н156У	524720,24	1294452,90
н458У	524714,76	1294449,19
н459У	524692,19	1294434,13
н460У	524688,97	1294431,98
н65У	524685,03	1294427,50
н64У	524677,46	1294415,15
н63У	524672,45	1294410,25
н62У	524662,94	1294402,05
н82У	524658,33	1294396,76
н81У	524650,53	1294387,71
н80У	524644,01	1294382,12
351	524628,34	1294375,65
н399У	524585,20	1294357,62
н97У	524578,29	1294354,59
н113У	524590,32	1294317,90
н112У	524552,29	1294303,59

н117У	524537,38	1294298,37
н116У	524517,77	1294290,44
н461У	524510,37	1294292,58
н462У	524508,31	1294285,88
н463У	524517,11	1294284,08
210	524541,50	1294292,53
н368У	524566,83	1294302,18
н367У	524591,03	1294310,97
н464У	524598,75	1294314,29
н92У	524596,08	1294322,53
н91У	524586,73	1294350,18
н95У	524611,23	1294359,53
н465У	524649,18	1294376,78
н139У	524667,91	1294398,05
н138У	524693,28	1294424,41
н137У	524699,68	1294429,41
н146У	524730,03	1294451,11
н145У	524765,21	1294474,50
н148У	524793,50	1294492,84
н466У	524823,01	1294515,48
15	524817,51	1294522,78
14	524805,63	1294512,58

:ЗУ10		
Способ образования земельного участка: формирование из государственной неразграниченной собственности		
Площадь земельного участка 2812 м ²		
Обозначение характерных точек границ	Координаты. м	
	X	Y
304	524554,01	1294474,23
310	524511,28	1294465,08
384	524488,86	1294456,95
н185У	524462,00	1294448,43
н184У	524445,30	1294442,35
н183У	524436,00	1294440,85
н187У	524432,89	1294449,04
н180У	524422,07	1294447,43

н467У	524422,36	1294440,95
н178У	524410,05	1294440,58
н177У	524408,91	1294440,62
н176У	524404,40	1294440,49
н175У	524392,24	1294441,73
375	524333,23	1294434,11
н468У	524327,89	1294433,42
н469У	524329,38	1294422,67
н470У	524331,51	1294423,08
н471У	524335,73	1294424,10
н472У	524347,42	1294426,23
н157У	524361,35	1294428,48
35	524382,28	1294429,45
34	524399,96	1294429,30
н266У	524413,93	1294428,72
н267У	524423,96	1294413,58
н473У	524433,87	1294392,91
201	524441,19	1294396,17
200	524434,99	1294407,14
813	524426,82	1294421,84
812	524424,87	1294425,36
811	524421,86	1294430,61
810	524445,18	1294435,14
809	524445,74	1294433,86
801	524447,47	1294434,59
800	524454,00	1294437,38
799	524461,83	1294440,70
798	524463,54	1294437,18
711	524467,03	1294439,00
710	524465,25	1294440,76
709	524467,32	1294442,82
714	524469,38	1294440,76
713	524468,31	1294439,68
797	524471,92	1294441,57
796	524489,80	1294450,74
717	524501,26	1294448,74
716	524499,20	1294450,80

715	524501,26	1294452,86
718	524503,32	1294450,80
795	524501,56	1294448,77
794	524508,38	1294436,82
793	524504,88	1294434,67
792	524506,05	1294432,80
304	524554,01	1294474,23
735	524513,46	1294455,95
734	524508,46	1294450,95
733	524503,46	1294455,95
732	524508,46	1294460,95
708	524428,18	1294437,23
707	524426,72	1294435,77
706	524425,27	1294437,23
732	524508,46	1294460,95
704	524392,04	1294436,80
703	524390,59	1294435,35
702	524389,13	1294436,80
701	524390,59	1294438,25
700	524353,33	1294433,12
699	524351,27	1294431,06
698	524349,20	1294433,12
697	524351,27	1294435,18
:3У11		
Способ образования земельного участка: формирование из государственной неразграниченной собственности		
Площадь земельного участка 1908 м ²		
Обозначение характерных точек границ	Координаты. м	
	X	Y
705	524304,66	1294476,58
704	524301,52	1294492,57
615	524277,76	1294488,82
623	524244,70	1294484,73

95	524216,24	1294477,79
501	524177,83	1294471,23
514	524181,24	1294456,40
н449У	524202,17	1294460,55
513	524204,65	1294460,90
н452У	524238,56	1294468,46
н451У	524244,83	1294469,47
н258У	524276,61	1294472,20
705	524304,66	1294476,58
:3У12		
Способ образования земельного участка: формирование из государственной неразграниченной собственности		
Площадь земельного участка 11397 м ²		
Обозначение характерных точек границ	Координаты. м	
	X	Y
н474У	524896,51	1294658,53
н583У	524893,91	1294664,35
н584У	524884,54	1294659,22
н585У	524865,49	1294648,72
н586У	524835,58	1294636,44
н587У	524790,89	1294615,78
н588У	524768,64	1294607,21
н589У	524752,13	1294604,17
н1У	524721,02	1294579,21
н5У	524685,53	1294560,48
н372У	524641,07	1294525,48
н380У	524627,80	1294514,14
н379У	524606,22	1294498,31
н382У	524586,44	1294484,45
н36У	524584,37	1294485,36
н35У	524570,05	1294477,26
н34У	524563,31	1294475,14
н33У	524557,38	1294474,28
304	524554,01	1294474,23
н566У	524506,05	1294432,80
н590У	524470,41	1294411,12
н591У	524469,36	1294413,06

h592Y	524460,84	1294407,56
h593Y	524458,64	1294406,32
h594Y	524459,18	1294405,44
h595Y	524441,79	1294395,59
201	524441,19	1294396,17
h542Y	524433,87	1294392,91
h386Y	524423,30	1294385,97
h385Y	524417,55	1294382,18
h596Y	524412,50	1294378,85
h475Y	524407,06	1294374,75
h477Y	524402,52	1294371,84
h476Y	524396,48	1294369,00
h277Y	524390,86	1294366,69
h276Y	524378,90	1294362,69
h275Y	524369,94	1294358,42
h597Y	524358,14	1294354,50
h598Y	524351,51	1294353,10
687	524347,49	1294352,18
235	524354,33	1294326,25
234	524362,64	1294335,55
232	524378,38	1294341,45
238	524383,10	1294340,43
237	524410,51	1294351,34
h599Y	524415,51	1294360,78
h600Y	524414,71	1294362,65
h601Y	524434,25	1294372,98
364	524444,65	1294378,57
363	524471,89	1294392,08
361	524477,25	1294396,09
24	524487,29	1294401,37
23	524503,25	1294410,78
22	524512,33	1294414,63
17	524542,99	1294433,56
h76Y	524549,57	1294436,37
h73Y	524570,43	1294450,75
h69Y	524587,20	1294460,75
h68Y	524602,28	1294470,16

339	524610,41	1294475,63
336	524613,69	1294481,25
330	524617,64	1294483,89
328	524620,33	1294485,68
н56У	524641,47	1294499,79
н55У	524672,93	1294520,80
н50У	524677,99	1294524,75
н49У	524709,73	1294547,45
366	524730,04	1294563,32
373	524754,72	1294580,15
315	524758,90	1294583,58
н44У	524778,56	1294596,35
н41У	524805,61	1294611,53
н40У	524819,03	1294618,35
н42У	524849,70	1294634,70
н474У	524896,51	1294658,53
783	524885,99	1294657,77
782	524884,54	1294656,32
781	524883,08	1294657,77
780	524884,54	1294659,22
852	524882,60	1294653,94
855	524881,57	1294653,43
854	524880,94	1294654,82
853	524881,96	1294655,33
856	524835,04	1294629,61
859	524834,02	1294629,16
858	524833,42	1294630,51
857	524834,44	1294630,99
775	524792,35	1294614,31
774	524790,90	1294612,86
773	524789,44	1294614,31
772	524790,90	1294615,77

860	524756,23	1294588,30
863	524755,36	1294587,80
862	524754,88	1294588,67
861	524755,75	1294589,17
864	524712,10	1294554,56
867	524711,33	1294553,93
866	524710,70	1294554,70
865	524711,47	1294555,33
896	524436,50	1294385,05
899	524435,60	1294384,60
898	524435,15	1294385,50
897	524436,05	1294385,95
:3У13		
Способ образования земельного участка: формирование из государственной неразграниченной собственности		
Площадь земельного участка 514 м ²		
Обозначение характерных точек границ	Координаты. м	
	X	Y
315	524758,90	1294583,58
373	524754,72	1294580,15
372	524776,99	1294542,39
н155У	524788,68	1294523,26
н154У	524799,67	1294506,45
14	524805,63	1294512,58
13	524799,72	1294520,49
12	524797,93	1294522,89
11	524787,45	1294536,86
10	524783,58	1294543,02
317	524768,62	1294565,50
315	524758,90	1294583,58
:3У14		
Способ образования земельного участка: формирование из государственной неразграниченной собственности		
Площадь земельного участка 1488 м ²		
Обозначение характерных	Координаты. м	

точек границ	X	Y
н116У	524517,77	1294290,44
н115У	524504,62	1294325,28
194	524496,89	1294340,90
188	524490,47	1294355,16
188	524488,43	1294361,01
187	524488,32	1294361,33
361	524477,25	1294396,09
363	524471,89	1294392,08
362	524480,78	1294355,57
365	524452,66	1294351,77
н270У	524443,76	1294350,01
н276У	524445,49	1294339,25
н482У	524485,31	1294348,29
н118У	524486,69	1294342,13
н131У	524492,72	1294319,46
588	524495,28	1294312,36
587	524496,58	1294307,78
586	524499,52	1294308,36
585	524504,09	1294285,33
н462У	524508,31	1294285,88
н461У	524510,37	1294292,58
н116У	524517,77	1294290,44
892	524477,72	1294373,12
895	524476,76	1294372,82
894	524476,48	1294373,78
893	524477,44	1294374,08
892	524477,72	1294373,12
:3У15		
Способ образования земельного участка: формирование из государственной неразграниченной собственности		
Площадь земельного участка 1236 м²		
Обозначение характерных точек границ	Координаты. м	
	X	Y
1346	524415,51	1294360,78
237	524410,51	1294351,34

244	524417,90	1294332,46
262	524425,36	1294310,03
270	524432,60	1294293,07
н483У	524500,29	1294275,40
н463У	524517,11	1294284,08
н462У	524508,31	1294285,88
585	524504,09	1294285,33
594	524493,41	1294283,29
593	524492,47	1294286,79
592	524457,37	1294294,57
н484У	524443,55	1294301,05
н274У	524435,88	1294308,86
н273У	524422,02	1294345,32
1347	524420,63	1294348,65
1346	524415,51	1294360,78
:3У16		
Способ образования земельного участка: формирование из государственной неразграниченной собственности		
Площадь земельного участка 3759 м ²		
Обозначение характерных точек границ	Координаты. м	
	X	Y
н362У	524339,33	1294318,85
111	524333,49	1294344,18
127	524311,59	1294338,55
126	524310,44	1294341,54
125	524304,49	1294340,12
122	524301,80	1294340,46
123	524300,52	1294339,18
731	524296,80	1294335,46
580	524294,30	1294337,96
559	524267,87	1294334,56
565	524264,83	1294333,94
544	524237,84	1294328,46
181	524210,14	1294322,91
н442У	524218,78	1294288,62
н441У	524227,74	1294291,30
н342У	524233,29	1294292,68

н333У	524250,40	1294297,56
н332У	524256,47	1294300,15
н331У	524265,21	1294302,02
н363У	524316,63	1294313,88
н362У	524339,33	1294318,85
1004	524326,03	1294318,36
1007	524325,05	1294318,12
1006	524324,81	1294319,11
1005	524325,80	1294319,33
1004	524326,03	1294318,36
696	524300,07	1294333,90
695	524298,01	1294331,84
694	524295,95	1294333,90
693	524298,01	1294335,96
696	524300,07	1294333,90
1000	524276,87	1294310,69
1003	524275,87	1294310,57
1002	524275,75	1294311,56
1001	524276,75	1294311,68
1000	524276,87	1294310,69
996	524224,66	1294292,62
999	524223,65	1294292,56
998	524223,59	1294293,56
997	524224,60	1294293,62
996	524224,66	1294292,62
:3У17		
Способ образования земельного участка: формирование из государственной неразграниченной собственности		
Площадь земельного участка 2653 м ²		
Обозначение характерных точек границ	Координаты. м	
	X	Y
н215У	524107,03	1294654,94
н214У	524100,26	1294634,54

н213Y	524094,93	1294603,43
606	524086,16	1294556,43
н426Y	524078,56	1294557,18
973	524063,03	1294559,47
972	524062,90	1294558,48
975	524061,91	1294558,60
974	524062,03	1294559,59
н425Y	524055,61	1294560,31
614	524048,53	1294561,75
969	524028,55	1294565,08
968	524028,38	1294564,09
971	524027,39	1294564,25
970	524027,56	1294565,24
н485Y	524021,64	1294566,41
н486Y	524025,16	1294586,93
574	524029,12	1294600,73
н487Y	524030,63	1294606,45
н488Y	524032,55	1294610,21
575	524034,86	1294612,08
574	524027,58	1294615,59
573	524022,94	1294603,15
572	524021,56	1294599,39
н228Y	524018,05	1294589,74
н227Y	524014,03	1294571,29
н226Y	524013,22	1294571,47
н225Y	524010,61	1294560,43
н224Y	523963,83	1294570,47
н489Y	523959,81	1294552,74
н490Y	523965,13	1294552,66
н236Y	523997,15	1294551,41
н235Y	523997,02	1294553,56
н234Y	524038,69	1294552,80
н238Y	524042,45	1294549,12
н237Y	524070,74	1294547,27
н402Y	524091,38	1294544,92
459	524097,13	1294572,39
599	524102,30	1294603,06

1370	524108,28	1294643,55
н215У	524107,03	1294654,94
:3У18		
Способ образования земельного участка: формирование из государственной неразграниченной собственности		
Площадь земельного участка 1248 м ²		
Обозначение характерных точек границ	Координаты. м	
	X	Y
н491У	524009,71	1294766,59
79	524017,64	1294778,28
78	524028,11	1294796,72
77	524034,69	1294799,24
н207У	524055,68	1294831,37
394	524063,72	1294842,51
393	524069,83	1294838,04
51	524081,78	1294854,36
50	524085,35	1294859,15
49	524079,18	1294863,49
48	524074,89	1294866,37
47	524073,78	1294867,54
н492У	524050,01	1294838,29
н493У	524026,41	1294806,89
н494У	524001,93	1294772,19
н491У	524009,71	1294766,59
:3У19		
Способ образования земельного участка: формирование из государственной неразграниченной собственности		
Площадь земельного участка 800 м ²		
Обозначение характерных точек границ	Координаты. м	
	X	Y
н495У	523972,27	1294763,60
1353	523966,20	1294755,59
1354	523942,35	1294722,80
1356	523916,95	1294688,51
830	523917,94	1294685,82
829	523930,59	1294698,72
828	523934,62	1294695,24

н108У	523951,40	1294718,00
н107У	523972,07	1294745,49
н106У	523973,81	1294747,78
н495У	523972,27	1294763,60
:3У20		
Способ образования земельного участка: формирование из государственной неразграниченной собственности		
Площадь земельного участка 495 м ²		
Обозначение характерных точек границ	Координаты. м	
	Х	У
336	524613,69	1294481,25
339	524610,41	1294475,63
339	524628,37	1294445,41
338	524642,92	1294418,86
н83У	524657,08	1294399,72
н82У	524658,33	1294396,76
н62У	524662,94	1294402,05
325	524641,65	1294430,91
336	524613,69	1294481,25
:3У21		
Способ образования земельного участка: формирование из государственной неразграниченной собственности		
Площадь земельного участка 525 м ²		
Обозначение характерных точек границ	Координаты. м	
	Х	У
н55У	524672,93	1294520,80
н59У	524695,57	1294481,96
319	524713,29	1294451,63
н458У	524714,76	1294449,19
н156У	524720,24	1294452,90
н51У	524700,15	1294486,27
н50У	524677,99	1294524,75
н55У	524672,93	1294520,80
:3У22		
Способ образования земельного участка: формирование из государственной неразграниченной собственности		
Площадь земельного участка 21357 м ²		
Обозначение характерных	Координаты. м	

точек границ	X	Y
н588У	524768,64	1294607,21
н682У	524713,51	1294604,59
н683У	524608,58	1294586,12
н684У	524505,03	1294569,95
н685У	524438,73	1294559,53
н686У	524390,65	1294551,98
н687У	524340,52	1294550,37
н688У	524345,69	1294565,37
436	524291,14	1294579,57
435	524217,48	1294631,20
н689У	524214,21	1294634,87
н690У	524212,76	1294633,41
н691У	524211,84	1294634,33
н692У	524211,30	1294634,87
н693У	524212,76	1294636,32
441	524208,82	1294639,32
440	524178,62	1294661,02
н210У	524153,99	1294680,17
н209У	524130,53	1294697,84
55	524112,30	1294710,59
54	524108,18	1294704,14
53	524086,42	1294719,57
72	524061,97	1294737,24
н694У	524036,58	1294756,19
80	524039,98	1294761,11
79	524017,64	1294778,28
н671У	524009,71	1294766,59
н674У	524001,93	1294772,19
н695У	523934,61	1294820,92
н696У	523924,63	1294814,38
н697У	523923,08	1294813,37
н698У	523921,50	1294812,39
н699У	523912,66	1294806,89
н700У	523929,59	1294794,39
н701У	523935,09	1294790,20
н702У	523936,54	1294791,65

h703Y	523937,99	1294790,20
h704Y	523936,54	1294788,74
h675Y	523972,27	1294763,60
h108Y	523973,81	1294747,78
h107Y	524010,37	1294720,62
h111Y	524009,44	1294719,42
h435Y	524019,58	1294711,51
h705Y	524020,15	1294712,33
h706Y	524020,97	1294711,75
h434Y	524020,39	1294710,94
h106Y	524027,66	1294706,23
h105Y	524055,18	1294687,56
h222Y	524079,50	1294670,67
h221Y	524107,03	1294654,94
h670Y	524108,28	1294643,55
481	524144,17	1294631,77
h444Y	524156,56	1294630,75
h707Y	524159,17	1294630,53
h514Y	524169,43	1294626,44
h513Y	524186,44	1294616,83
89	524184,00	1294596,73
88	524200,91	1294595,30
87	524217,68	1294587,49
h256Y	524224,00	1294587,07
h254Y	524268,39	1294563,49
h253Y	524293,82	1294547,69
h708Y	524296,84	1294544,63
h709Y	524298,90	1294546,69
h710Y	524300,97	1294544,63
h462Y	524314,90	1294538,89
h461Y	524334,43	1294540,70
h460Y	524342,20	1294541,68
h711Y	524344,26	1294543,74
h458Y	524346,33	1294541,68
h27Y	524355,04	1294542,06
h25Y	524375,19	1294544,38
h18Y	524426,58	1294551,56

h17Y	524478,99	1294558,58
6	524529,36	1294565,83
h6Y	524582,70	1294574,70
h3Y	524645,42	1294585,13
h2Y	524714,73	1294597,28
h589Y	524752,13	1294604,17
h588Y	524768,64	1294607,21
h712Y	524702,92	1294600,38
h713Y	524701,47	1294598,92
h714Y	524700,02	1294600,38
h715Y	524701,47	1294601,83
h712Y	524702,92	1294600,38
h716Y	524653,42	1294591,04
h717Y	524651,97	1294589,59
h718Y	524650,52	1294591,04
h719Y	524651,97	1294592,49
h716Y	524653,42	1294591,04
h720Y	524580,01	1294579,02
h721Y	524578,56	1294577,57
h722Y	524577,11	1294579,02
h723Y	524578,56	1294580,47
h720Y	524580,01	1294579,02
h724Y	524506,48	1294568,50
h725Y	524505,03	1294567,04
h726Y	524503,57	1294568,50
h684Y	524505,03	1294569,95
h724Y	524506,48	1294568,50
h727Y	524440,27	1294557,66
h728Y	524438,82	1294556,21
h729Y	524437,36	1294557,66
h730Y	524438,82	1294559,11
h727Y	524440,27	1294557,66

н731Y	524377,89	1294548,19
н732Y	524376,44	1294546,73
н733Y	524374,99	1294548,19
н734Y	524376,44	1294549,64
н731Y	524377,89	1294548,19
н735Y	524312,53	1294541,11
н736Y	524311,52	1294540,99
н737Y	524311,39	1294541,98
н738Y	524312,39	1294542,11
н735Y	524312,53	1294541,11
н739Y	524224,33	1294588,45
н740Y	524224,03	1294587,49
н741Y	524223,07	1294587,79
н742Y	524223,37	1294588,75
н739Y	524224,33	1294588,45
н743Y	524198,82	1294608,91
н744Y	524198,48	1294608,57
н745Y	524196,76	1294606,85
н746Y	524194,69	1294608,91
н747Y	524196,76	1294610,97
н748Y	524197,03	1294610,70
н743Y	524198,82	1294608,91
н749Y	524197,72	1294639,96
н750Y	524197,39	1294639,00
н751Y	524196,44	1294639,33
н752Y	524196,77	1294640,29
н749Y	524197,72	1294639,96
н753Y	524193,77	1294606,60
н754Y	524193,46	1294605,64
н755Y	524192,50	1294605,95
н756Y	524192,83	1294606,91

h753Y	524193,77	1294606,60
h757Y	524157,08	1294642,18
h758Y	524155,63	1294640,73
h759Y	524154,17	1294642,18
h760Y	524155,63	1294643,64
h757Y	524157,08	1294642,18
h761Y	524147,98	1294642,82
h762Y	524142,98	1294637,82
h763Y	524137,98	1294642,82
h764Y	524142,98	1294647,82
h761Y	524147,98	1294642,82
h765Y	524147,36	1294648,74
h766Y	524145,91	1294647,29
h767Y	524144,46	1294648,74
h768Y	524145,91	1294650,20
h765Y	524147,36	1294648,74
h769Y	524123,92	1294692,13
h770Y	524123,21	1294691,41
h771Y	524122,51	1294692,13
h772Y	524123,21	1294692,83
h769Y	524123,92	1294692,13
h773Y	524112,74	1294678,33
h774Y	524112,04	1294677,61
h775Y	524111,32	1294678,33
h776Y	524112,04	1294679,03
h773Y	524112,74	1294678,33
h777Y	524099,41	1294678,53
h778Y	524097,96	1294677,08
h779Y	524096,50	1294678,53
h780Y	524097,96	1294679,99
h777Y	524099,41	1294678,53

н781У	524037,07	1294722,03
н782У	524035,62	1294720,58
н783У	524034,16	1294722,03
н784У	524035,62	1294723,49
н781У	524037,07	1294722,03
н785У	523986,12	1294757,66
н786У	523984,66	1294756,20
н787У	523983,21	1294757,66
н788У	523984,66	1294759,11
н785У	523986,12	1294757,66
:3У23		
Способ образования земельного участка: формирование из государственной неразграниченной собственности		
Площадь земельного участка 7342 м ²		
Обозначение характерных точек границ	Координаты. м	
	X	Y
н789У	525113,46	1294779,69
н790У	525095,13	1294770,73
н791У	525094,44	1294689,12
н792У	525093,86	1294665,23
н793У	525089,59	1294611,42
н794У	525082,39	1294556,42
н795У	525073,59	1294511,22
н796У	525064,78	1294459,19
н797У	525063,09	1294442,37
н798У	525062,22	1294414,46
н799У	525068,24	1294324,13
н800У	525069,22	1294324,02
н801У	525069,88	1294323,59
н802У	525072,92	1294318,17
н803У	525073,62	1294313,70
н804У	525074,83	1294309,37
н805У	525077,66	1294307,07
н806У	525079,88	1294306,40
н807У	525086,34	1294306,99

h808Y	525084,02	1294330,24
h809Y	525081,16	1294373,99
h810Y	525080,97	1294376,94
h811Y	525078,06	1294404,63
h812Y	525077,45	1294423,56
h813Y	525078,48	1294441,92
h814Y	525079,03	1294451,61
h815Y	525079,62	1294457,04
h816Y	525087,45	1294501,36
h817Y	525092,28	1294527,56
h818Y	525096,76	1294551,90
h819Y	525097,20	1294554,27
h820Y	525104,58	1294603,53
h821Y	525105,27	1294611,40
h822Y	525110,28	1294668,05
h823Y	525110,78	1294679,47
h824Y	525110,84	1294680,89
h825Y	525111,22	1294689,21
h826Y	525111,27	1294695,17
h827Y	525111,29	1294698,22
h828Y	525111,35	1294705,04
h829Y	525111,52	1294724,04
h830Y	525110,18	1294760,62
h831Y	525111,60	1294771,64
h789Y	525113,46	1294779,69

Ведомость координат поворотных точек уточняемых/исправляемых земельных участков

59:16:1250103:7		
Уточняемый земельный участок		
Площадь земельного участка 2104 м ²		
Обозначение характерных точек границ	Координаты. м	
	X	Y
н1У	524721,02	1294579,21
н2У	524714,73	1294597,28
н3У	524645,42	1294585,13
н4У	524651,20	1294550,34
н5У	524685,53	1294560,48
н1У	524721,02	1294579,21
59:16:1250103:8		
Уточняемый земельный участок		
Площадь земельного участка 2295 м ²		
Обозначение характерных точек границ	Координаты. м	
	X	Y
н3У	524645,42	1294585,13
н6У	524582,70	1294574,70
н7У	524583,18	1294570,21
н8У	524590,30	1294537,10
н9У	524613,29	1294541,80
н10У	524612,93	1294543,74
н11У	524626,29	1294546,73
н12У	524626,36	1294546,26
н13У	524633,96	1294547,68
н14У	524634,02	1294547,42
н15У	524643,52	1294548,38
н16У	524647,12	1294549,06
н4У	524651,20	1294550,34
н3У	524645,42	1294585,13
59:16:1250103:9		
Уточняемый земельный участок		
Площадь земельного участка 1803 м ²		
Обозначение характерных точек границ	Координаты. м	
	X	Y

1	524538,93	1294527,96
2	524575,44	1294534,24
3	524590,30	1294537,10
4	524583,18	1294570,21
5	524530,31	1294560,74
6	524534,18	1294544,40
1	524538,93	1294527,96
59:16:1250103:11		
Уточняемый земельный участок		
Площадь земельного участка 1803 м ²		
Обозначение характерных точек границ	Координаты. м	
	X	Y
н17У	524478,99	1294558,58
н18У	524426,58	1294551,56
н19У	524430,27	1294527,32
н20У	524429,98	1294523,67
н21У	524430,20	1294519,37
н22У	524430,78	1294512,03
н23У	524445,87	1294513,48
н24У	524483,57	1294518,53
н17У	524478,99	1294558,58
59:16:1250103:12		
Уточняемый земельный участок		
Площадь земельного участка 2066 м ²		
Обозначение характерных точек границ	Координаты. м	
	X	Y
н17У	524426,58	1294551,56
н18У	524375,19	1294544,38
н19У	524383,73	1294502,84
н20У	524430,78	1294512,03
н21У	524430,20	1294519,37
н22У	524429,98	1294523,67
н23У	524430,27	1294527,32
н24У	524426,58	1294551,56
59:16:1250103:13		
Уточняемый земельный участок		
Площадь земельного участка 945 м ²		

Обозначение характерных точек границ	Координаты. м	
	X	Y
н25У	524375,19	1294544,38
н27У	524355,04	1294542,06
н28У	524360,46	1294498,66
н26У	524383,73	1294502,84
н25У	524375,19	1294544,38

59:16:1250103:53

Уточняемый земельный участок

Площадь земельного участка 1237 м²

Обозначение характерных точек границ	Координаты. м	
	X	Y
н29У	524575,13	1294496,32
н30У	524572,10	1294501,77
н31У	524573,73	1294502,63
н32У	524565,16	1294522,73
305	524540,85	1294517,04
304	524554,01	1294474,23
н33У	524557,38	1294474,28
н34У	524563,31	1294475,14
н35У	524570,05	1294477,26
н36У	524584,37	1294485,36
н37У	524576,78	1294497,25
н29У	524575,13	1294496,32

59:16:1250103:4

Уточняемый земельный участок

Площадь земельного участка 827 м²

Обозначение характерных точек границ	Координаты. м	
	X	Y
н38У	524829,64	1294570,07
н39У	524846,60	1294580,82
н40У	524819,03	1294618,35
н41У	524805,61	1294611,53
н38У	524829,64	1294570,07

59:16:1250103:3

Уточняемый земельный участок

Площадь земельного участка 1468 м ²		
Обозначение характерных точек границ	Координаты. м	
	X	Y
н42У	524849,70	1294634,70
н40У	524819,03	1294618,35
н39У	524846,60	1294580,82
н43У	524872,45	1294599,61
н42У	524849,70	1294634,70
59:16:1250103:5		
Уточняемый земельный участок		
Площадь земельного участка 1254 м ²		
Обозначение характерных точек границ	Координаты. м	
	X	Y
н38У	524829,64	1294570,07
н41У	524805,61	1294611,53
н44У	524778,56	1294596,35
н45У	524791,87	1294575,13
312	524797,18	1294578,94
н46У	524812,61	1294560,71
н47У	524821,90	1294565,66
н38У	524829,64	1294570,07
59:16:1250103:49		
Уточняемый земельный участок		
Площадь земельного участка 1254 м ²		
Обозначение характерных точек границ	Координаты. м	
	X	Y
9	524812,61	1294560,71
10	524783,58	1294543,02
11	524787,45	1294536,86
12	524797,93	1294522,89
13	524799,72	1294520,49
14	524805,63	1294512,58
15	524817,51	1294522,78
н48У	524833,92	1294536,86
н47У	524821,90	1294565,66
9	524812,61	1294560,71
59:16:1250103:114		
Уточняемый земельный участок		

Площадь земельного участка 1800 м ²		
Обозначение характерных точек границ	Координаты. м	
	X	Y
н49У	524709,73	1294547,45
н50У	524677,99	1294524,75
н51У	524700,15	1294486,27
н52У	524705,28	1294489,87
н53У	524734,72	1294513,17
н54У	524734,35	1294513,85
н49У	524709,73	1294547,45
59:16:1250103:115		
Уточняемый земельный участок		
Площадь земельного участка 1800 м ²		
Обозначение характерных точек границ	Координаты. м	
	X	Y
н55У	524672,93	1294520,80
н56У	524641,47	1294499,79
н57У	524651,50	1294483,70
321	524665,71	1294455,36
н58У	524667,32	1294457,80
н59У	524695,57	1294481,96
н55У	524672,93	1294520,80
59:16:1250103:110		
Уточняемый земельный участок		
Площадь земельного участка 1189 м ²		
Обозначение характерных точек границ	Координаты. м	
	X	Y
н60У	524679,05	1294435,69
н61У	524674,11	1294442,86
326	524664,96	1294454,49
325	524641,65	1294430,91
н62У	524662,94	1294402,05
н63У	524672,45	1294410,25
н64У	524677,46	1294415,15
н65У	524685,03	1294427,50
н60У	524679,05	1294435,69
59:16:1250103:118		
Уточняемый земельный участок		

Площадь земельного участка 1008 м²		
Обозначение характерных точек границ	Координаты. м	
	X	Y
350	524615,47	1294444,81
н66У	524611,25	1294454,18
н67У	524609,53	1294457,01
н68У	524602,28	1294470,16
н69У	524587,20	1294460,75
н70У	524601,53	1294436,66
н71У	524600,38	1294435,93
н72У	524616,12	1294407,29
337	524628,52	1294413,46
350	524615,47	1294444,81
н66У	524611,25	1294454,18
н67У	524609,53	1294457,01
59:16:1250103:119		
Уточняемый земельный участок		
Площадь земельного участка 1223 м²		
Обозначение характерных точек границ	Координаты. м	
	X	Y
н69У	524587,20	1294460,75
н73У	524570,43	1294450,75
н74У	524597,79	1294397,70
н75У	524614,18	1294406,25
н72У	524616,12	1294407,29
н71У	524600,38	1294435,93
н70У	524601,53	1294436,66
н69У	524587,20	1294460,75
59:16:1250103:120		
Уточняемый земельный участок		
Площадь земельного участка 1461 м²		
Обозначение характерных точек границ	Координаты. м	
	X	Y
н73У	524570,43	1294450,75
н76У	524549,57	1294436,37
н77У	524560,51	1294415,20
н78У	524573,87	1294386,27

н79У	524591,00	1294395,29
н74У	524597,79	1294397,70
н73У	524570,43	1294450,75
59:16:1250103:109		
Уточняемый земельный участок		
Площадь земельного участка 1122 м ²		
Обозначение характерных точек границ	Координаты. м	
	X	Y
337	524628,52	1294413,46
н72У	524616,12	1294407,29
н75У	524614,18	1294406,25
351	524628,34	1294375,65
н80У	524644,01	1294382,12
н81У	524650,53	1294387,71
н82У	524658,33	1294396,76
н83У	524657,08	1294399,72
338	524642,92	1294418,86
337	524628,52	1294413,46
59:16:1250103:122		
Уточняемый земельный участок		
Площадь земельного участка 705 м ²		
Обозначение характерных точек границ	Координаты. м	
	X	Y
16	524521,42	1294372,83
17	524527,70	1294375,42
18	524529,52	1294376,56
19	524529,77	1294377,43
н84У	524530,54	1294377,93
н85У	524527,66	1294383,26
н86У	524524,67	1294388,92
20	524518,38	1294401,69
21	524514,77	1294410,11
22	524512,33	1294414,63
23	524503,25	1294410,78
24	524487,29	1294401,37
н87У	524493,82	1294389,43
н88У	524507,05	1294396,66

н89У	524513,39	1294384,32
н90У	524515,43	1294385,27
16	524521,42	1294372,83
59:16:1250103:42		
Уточняемый земельный участок		
Площадь земельного участка 712 м ²		
Обозначение характерных точек границ	Координаты. м	
	X	Y
н91У	524586,73	1294350,18
н92У	524596,08	1294322,53
н93У	524612,13	1294328,63
н94У	524616,86	1294341,36
н95У	524611,23	1294359,53
59:16:1250103:107		
Уточняемый земельный участок		
Площадь земельного участка 1545 м ²		
Обозначение характерных точек границ	Координаты. м	
	X	Y
н96У	524534,88	1294379,96
н84У	524530,54	1294377,93
19	524529,77	1294377,43
18	524529,52	1294376,56
185	524530,23	1294374,15
184	524541,49	1294341,00
н97У	524578,29	1294354,59
н98У	524569,06	1294380,45
889	524568,01	1294382,98
888	524567,66	1294383,91
н99У	524566,84	1294385,89
н100У	524563,68	1294393,18
н96У	524534,88	1294379,96
59:16:1250103:69		
Уточняемый земельный участок		
Площадь земельного участка 2556 м ²		
Обозначение характерных точек границ	Координаты. м	
	X	Y
446	523981,11	1294645,76
н101У	524008,56	1294626,37

н102У	524026,22	1294649,64
н103У	524055,18	1294687,56
н104У	524027,66	1294706,23
446	523981,11	1294645,76
59:16:1250103:71		
Уточняемый земельный участок		
Площадь земельного участка 1654 м ²		
Обозначение характерных точек границ	Координаты. м	
	X	Y
н105У	524010,37	1294720,62
н106У	523973,81	1294747,78
н107У	523972,07	1294745,49
н108У	523951,40	1294718,00
444	523988,37	1294692,33
н109У	524009,44	1294719,42
н105У	524010,37	1294720,62
59:16:1250103:40		
Уточняемый земельный участок		
Площадь земельного участка 1670 м ²		
Обозначение характерных точек границ	Координаты. м	
	X	Y
184	524541,49	1294341,00
н110У	524535,97	1294338,76
н111У	524543,20	1294322,04
н112У	524552,29	1294303,59
н113У	524590,32	1294317,90
н97У	524578,29	1294354,59
184	524541,49	1294341,00
59:16:1250103:39		
Уточняемый земельный участок		
Площадь земельного участка 1352 м ²		
Обозначение характерных точек границ	Координаты. м	
	X	Y
н112У	524552,29	1294303,59
н111У	524543,20	1294322,04
н110У	524535,97	1294338,76
н114У	524515,53	1294331,25
н115У	524504,62	1294325,28

н116У	524517,77	1294290,44
н117У	524537,38	1294298,37
н112У	524552,29	1294303,59
59:16:1250103:105		
Уточняемый земельный участок		
Площадь земельного участка 1077 м ²		
Обозначение характерных точек границ	Координаты. м	
	X	Y
н118У	524486,69	1294342,13
н119У	524446,62	1294333,61
н120У	524447,37	1294330,38
н121У	524450,17	1294320,59
н122У	524450,83	1294317,84
н123У	524452,24	1294315,95
н124У	524453,01	1294313,10
н125У	524455,09	1294304,37
н126У	524462,69	1294308,15
н127У	524465,56	1294309,28
н128У	524471,54	1294311,59
н129У	524483,12	1294315,78
н130У	524488,32	1294318,24
н131У	524492,72	1294319,46
н131У	524486,69	1294342,13
59:16:1250103:44		
Уточняемый земельный участок		
Площадь земельного участка 1539 м ²		
Обозначение характерных точек границ	Координаты. м	
	X	Y
н132У	524730,90	1294374,01
н133У	524718,71	1294397,38
н134У	524712,67	1294408,01
н135У	524676,48	1294385,50
н136У	524692,80	1294355,86
н132У	524730,90	1294374,01
59:16:1250103:45		
Уточняемый земельный участок		
Площадь земельного участка 888 м ²		

Обозначение характерных точек границ	Координаты. м	
	X	Y
н132У	524712,67	1294408,01
н133У	524699,68	1294429,41
н134У	524693,28	1294424,41
н135У	524667,91	1294398,05
н136У	524676,48	1294385,50
н132У	524712,67	1294408,01
59:16:1250103:47		
Уточняемый земельный участок		
Площадь земельного участка 1972 м ²		
Обозначение характерных точек границ	Координаты. м	
	X	Y
н140У	524751,55	1294412,08
н141У	524768,19	1294419,34
н142У	524790,49	1294432,61
н143У	524785,69	1294435,54
н144У	524769,29	1294466,07
н145У	524765,21	1294474,50
н146У	524730,03	1294451,11
н140У	524751,55	1294412,08
59:16:1250103:48		
Уточняемый земельный участок		
Площадь земельного участка 1712 м ²		
Обозначение характерных точек границ	Координаты. м	
	X	Y
н145У	524765,21	1294474,50
н144У	524769,29	1294466,07
н143У	524785,69	1294435,54
н142У	524790,49	1294432,61
н147У	524818,49	1294449,86
н148У	524793,50	1294492,84
н145У	524765,21	1294474,50
59:16:1250103:113		
Уточняемый земельный участок		
Площадь земельного участка 1885 м ²		
Обозначение характерных точек границ	Координаты. м	
	X	Y

н149У	524776,57	1294514,32
н150У	524763,23	1294533,66
н54У	524734,35	1294513,85
н53У	524734,72	1294513,17
н151У	524750,28	1294486,20
н152У	524750,29	1294482,18
н153У	524753,74	1294475,48
н154У	524799,67	1294506,45
н155У	524788,68	1294523,26
н149У	524776,57	1294514,32
59:16:1250103:112		
Уточняемый земельный участок		
Площадь земельного участка 1716 м ²		
Обозначение характерных точек границ	Координаты. м	
	X	Y
н152У	524750,29	1294482,18
н151У	524750,28	1294486,20
н53У	524734,72	1294513,17
н52У	524705,28	1294489,87
н51У	524700,15	1294486,27
н156У	524720,24	1294452,90
н153У	524753,74	1294475,48
н152У	524750,29	1294482,18
59:16:1250103:128		
Уточняемый земельный участок		
Площадь земельного участка 1007 м ²		
Обозначение характерных точек границ	Координаты. м	
	X	Y
25	524368,30	1294393,78
26	524377,27	1294401,78
27	524382,49	1294403,76
28	524386,78	1294404,85
29	524391,73	1294406,28
30	524395,43	1294407,43
31	524400,25	1294409,06
32	524404,70	1294410,65
33	524407,76	1294411,69

34	524399,96	1294429,30
35	524382,28	1294429,45
н157У	524361,35	1294428,48
н158У	524361,78	1294425,84
н159У	524362,74	1294419,81
н160У	524365,30	1294420,29
н161У	524365,97	1294416,72
н162У	524364,74	1294416,51
25	524368,30	1294393,78
59:16:1250103:58		
Уточняемый земельный участок		
Площадь земельного участка 1063 м ²		
Обозначение характерных точек границ	Координаты. м	
	X	Y
н163У	524436,02	1294484,10
н164У	524433,60	1294501,97
н165У	524419,08	1294500,58
н166У	524404,88	1294498,62
н167У	524386,85	1294494,59
н168У	524383,89	1294493,05
н169У	524381,54	1294490,86
н170У	524382,71	1294488,17
н171У	524386,03	1294472,19
н172У	524410,40	1294477,49
н173У	524416,37	1294479,51
н174У	524425,16	1294482,79
н163У	524436,02	1294484,10
н164У	524433,60	1294501,97
н165У	524419,08	1294500,58
н166У	524404,88	1294498,62
н167У	524386,85	1294494,59
н168У	524383,89	1294493,05
н169У	524381,54	1294490,86
н170У	524382,71	1294488,17
н171У	524386,03	1294472,19
н172У	524410,40	1294477,49
н173У	524416,37	1294479,51

н174У	524425,16	1294482,79
н163У	524436,02	1294484,10
59:16:1250103:59		
Уточняемый земельный участок		
Площадь земельного участка 1063 м ²		
Обозначение характерных точек границ	Координаты. м	
	X	Y
н175У	524392,24	1294441,73
н176У	524404,40	1294440,49
н177У	524408,91	1294440,62
н178У	524410,05	1294440,58
н179У	524412,03	1294446,11
н180У	524422,07	1294447,43
н181У	524420,58	1294457,85
н182У	524420,17	1294457,79
н173У	524416,37	1294479,51
н172У	524410,40	1294477,49
н171У	524386,03	1294472,19
н175У	524392,24	1294441,73
59:16:1250103:57		
Уточняемый земельный участок		
Площадь земельного участка 1901 м ²		
Обозначение характерных точек границ	Координаты. м	
	X	Y
н183У	524436,00	1294440,85
н184У	524445,30	1294442,35
н185У	524462,00	1294448,43
388	524455,91	1294482,35
н186У	524453,59	1294504,26
н164У	524433,60	1294501,97
н163У	524436,02	1294484,10
н174У	524425,16	1294482,79
н173У	524416,37	1294479,51
н182У	524420,17	1294457,79
н181У	524420,58	1294457,85
н180У	524422,07	1294447,43
н187У	524432,89	1294449,04

н183У	524436,00	1294440,85
59:16:1250103:55		
Уточняемый земельный участок		
Площадь земельного участка 870 м ²		
Обозначение характерных точек границ	Координаты. м	
	X	Y
306	524514,48	1294512,81
н188У	524484,73	1294508,45
379	524494,26	1294467,79
309	524509,63	1294471,63
308	524504,71	1294491,09
307	524514,33	1294494,99
306	524514,48	1294512,81
59:16:1250103:26		
Уточняемый земельный участок		
Площадь земельного участка 1063 м ²		
Обозначение характерных точек границ	Координаты. м	
	X	Y
н189У	524094,88	1294869,79
н190У	524088,46	1294874,11
н191У	524080,22	1294881,11
н192У	524087,43	1294890,23
н193У	524081,75	1294895,18
н194У	524084,89	1294898,80
н195У	524093,96	1294905,51
н196У	524120,79	1294879,44
н197У	524109,32	1294861,14
н189У	524094,88	1294869,79
59:16:1250103:27		
Уточняемый земельный участок		
Площадь земельного участка 2590 м ²		
Обозначение характерных точек границ	Координаты. м	
	X	Y
36	524148,76	1294820,94
37	524141,53	1294823,99
38	524148,33	1294837,45
39	524109,32	1294861,14
40	524094,88	1294869,79

н190У	524088,46	1294874,11
41	524080,22	1294881,11
42	524087,43	1294890,23
43	524081,75	1294895,18
44	524080,76	1294894,04
н198У	524079,70	1294891,63
н199У	524077,35	1294888,08
45	524075,93	1294883,07
46	524074,45	1294875,19
47	524073,78	1294867,54
48	524074,89	1294866,37
49	524079,18	1294863,49
50	524085,35	1294859,15
51	524081,78	1294854,36
52	524114,57	1294824,66
н200У	524112,76	1294814,30
52	524120,30	1294808,43
н201У	524130,51	1294787,48
36	524148,76	1294820,94
59:16:1250103:18		
947	524084,29	1294862,29
946	524083,75	1294861,45
949	524082,91	1294861,99
948	524083,45	1294862,83
947	524084,29	1294862,29
59:16:1250103:18		
Уточняемый земельный участок		
Площадь земельного участка 1677 м²		
Обозначение характерных точек границ	Координаты. м	
	X	Y
422	524161,75	1294747,16
н202У	524154,58	1294735,58
н203У	524130,53	1294697,84
н204У	524153,99	1294680,17
н205У	524184,59	1294731,17
422	524161,75	1294747,16
59:16:1250103:19		

Уточняемый земельный участок		
Площадь земельного участка 2431 м ²		
Обозначение характерных точек границ	Координаты. м	
	X	Y
53	524086,42	1294719,57
54	524108,18	1294704,14
55	524112,30	1294710,59
56	524130,53	1294697,84
57	524154,58	1294735,58
58	524113,68	1294764,66
53	524086,42	1294719,57
59:16:1250103:21		
Уточняемый земельный участок		
Площадь земельного участка 2590 м ²		
Обозначение характерных точек границ	Координаты. м	
	X	Y
61	524096,07	1294787,97
63	524077,23	1294801,19
64	524065,18	1294782,27
65	524061,68	1294784,05
67	524052,08	1294769,52
70	524039,64	1294753,93
72	524061,97	1294737,24
73	524068,18	1294746,77
74	524072,54	1294753,45
75	524081,03	1294765,25
76	524083,58	1294769,16
н206У	524087,56	1294774,10
61	524096,07	1294787,97
59:16:1250103:22		
Уточняемый земельный участок		
Площадь земельного участка 923 м ²		
Обозначение характерных точек границ	Координаты. м	
	X	Y
66	524061,68	1294784,05
77	524034,69	1294799,24
78	524028,11	1294796,72

79	524017,64	1294778,28
80	524039,98	1294761,11
81	524045,29	1294769,21
69	524052,08	1294769,52
66	524061,68	1294784,05
59:16:1250103:23		
Уточняемый земельный участок		
Площадь земельного участка 1220 м ²		
Обозначение характерных точек границ	Координаты. м	
	X	Y
н207У	524055,68	1294831,37
77	524034,69	1294799,24
65	524061,68	1294784,05
64	524065,18	1294782,27
63	524077,23	1294801,19
н208У	524073,74	1294803,59
н209У	524081,00	1294813,79
н210У	524064,47	1294825,57
396	524063,76	1294824,62
н207У	524055,68	1294831,37
59:16:1250103:66		
Уточняемый земельный участок		
Площадь земельного участка 777 м ²		
Обозначение характерных точек границ	Координаты. м	
	X	Y
н211У	524082,77	1294644,13
н212У	524070,11	1294607,66
н213У	524094,93	1294603,43
н214У	524100,26	1294634,54
н211У	524082,77	1294644,13
59:16:1250103:67		
Уточняемый земельный участок		
Площадь земельного участка 1260 м ²		
Обозначение характерных точек границ	Координаты. м	
	X	Y
н215У	524107,03	1294654,94
н216У	524079,50	1294670,67
н217У	524073,92	1294662,63

н218У	524074,47	1294658,99
н219У	524062,85	1294626,81
н220У	524054,81	1294609,27
611	524060,91	1294608,80
н212У	524070,11	1294607,66
н211У	524082,77	1294644,13
н214У	524100,26	1294634,54
н215У	524107,03	1294654,94
959	524103,25	1294651,72
958	524102,53	1294651,00
961	524101,82	1294651,72
960	524102,53	1294652,42
959	524103,25	1294651,72
59:16:1250103:74		
Уточняемый земельный участок		
Площадь земельного участка 1281 м²		
Обозначение характерных точек границ	Координаты. м	
	X	Y
н221У	524006,91	1294590,47
н222У	523997,14	1294591,03
н223У	523971,83	1294594,42
н224У	523963,83	1294570,47
н225У	524010,61	1294560,43
н226У	524013,22	1294571,47
н227У	524014,03	1294571,29
н228У	524018,05	1294589,74
н221У	524006,91	1294590,47
59:16:1250103:77		
Уточняемый земельный участок		
Площадь земельного участка 2605 м²		
Обозначение характерных точек границ	Координаты. м	
	X	Y
н229У	524002,30	1294500,50
н230У	524003,22	1294492,63
н231У	524005,61	1294489,38
н232У	524041,33	1294495,58

н233У	524047,37	1294495,52
н234У	524038,69	1294552,80
н235У	523997,02	1294553,56
н236У	523997,15	1294551,41
н229У	524002,30	1294500,50
59:16:1250103:78		
Уточняемый земельный участок		
Площадь земельного участка 1177 м ²		
Обозначение характерных точек границ	Координаты. м	
	X	Y
н237У	524070,74	1294547,27
н238У	524042,45	1294549,12
н239У	524048,63	1294500,97
н240У	524070,38	1294501,14
н237У	524070,74	1294547,27
59:16:1250103:63		
Уточняемый земельный участок		
Площадь земельного участка 1828 м ²		
Обозначение характерных точек границ	Координаты. м	
	X	Y
82	524176,84	1294542,97
83	524192,27	1294544,13
84	524205,96	1294546,32
85	524205,59	1294549,55
86	524220,52	1294551,26
87	524217,68	1294587,49
88	524200,91	1294595,30
89	524184,00	1294596,73
82	524176,84	1294542,97
59:16:1250103:135		
Уточняемый земельный участок		
Площадь земельного участка 1794 м ²		
Обозначение характерных точек границ	Координаты. м	
	X	Y
95	524216,24	1294477,79
96	524244,70	1294484,73
622	524243,99	1294491,59
621	524241,05	1294510,62

97	524237,44	1294536,44
98	524221,96	1294534,51
99	524220,52	1294551,26
100	524205,59	1294549,55
101	524205,96	1294546,32
102	524211,50	1294516,24
95	524216,24	1294477,79
59:16:1250103:61		
Уточняемый земельный участок		
Площадь земельного участка 1193 м ²		
Обозначение характерных точек границ	Координаты. м	
	X	Y
н251У	524299,27	1294514,57
н252У	524297,22	1294529,11
н253У	524293,82	1294547,69
н254У	524268,39	1294563,49
619	524267,12	1294541,03
618	524269,41	1294521,22
н255У	524270,47	1294511,36
н251У	524299,27	1294514,57
59:16:1250103:62		
Уточняемый земельный участок		
Площадь земельного участка 1860 м ²		
Обозначение характерных точек границ	Координаты. м	
	X	Y
н254У	524268,39	1294563,49
н256У	524247,33	1294574,42
н257У	524224,42	1294586,43
н258У	524224,34	1294587,27
87	524217,68	1294587,49
86	524220,52	1294551,26
98	524221,96	1294534,51
620	524237,44	1294536,44
619	524267,12	1294541,03
н254У	524268,39	1294563,49

59:16:1250103:152

Уточняемый земельный участок		
Площадь земельного участка 1869 м ²		
Обозначение характерных точек границ	Координаты. м	
	X	Y
111	524333,49	1294344,18
115	524322,95	1294390,23
118	524283,43	1294382,05
н249У	524284,70	1294375,19
120	524291,80	1294340,46
121	524296,80	1294345,46
123	524301,80	1294340,46
125	524304,49	1294340,12
126	524310,44	1294341,54
127	524311,59	1294338,55
111	524333,49	1294344,18
59:16:1250103:88		
Уточняемый земельный участок		
Площадь земельного участка 1708 м ²		
Обозначение характерных точек границ	Координаты. м	
	X	Y
130	524254,60	1294416,95
131	524254,76	1294435,34
132	524250,55	1294439,15
133	524249,98	1294444,06
134	524213,90	1294437,38
135	524205,43	1294438,04
136	524185,61	1294434,68
137	524186,63	1294429,98
138	524188,72	1294430,22
139	524193,41	1294408,89
140	524241,00	1294415,13
130	524254,60	1294416,95
59:16:1250103:132		
Уточняемый земельный участок		
Площадь земельного участка 996 м ²		
Обозначение характерных точек границ	Координаты. м	
	X	Y

н250У	524309,46	1294442,20
н251У	524304,66	1294476,58
н252У	524276,61	1294472,20
н253У	524279,83	1294438,59
н250У	524309,46	1294442,20
59:16:1250103:150		
Уточняемый земельный участок		
Площадь земельного участка 810 м ²		
Обозначение характерных точек границ	Координаты. м	
	X	Y
116	524322,95	1294390,23
142	524320,35	1294396,93
143	524305,42	1294393,70
144	524304,61	1294397,29
145	524279,90	1294392,13
146	524280,76	1294385,72
147	524244,74	1294379,47
148	524246,09	1294368,22
149	524259,61	1294370,67
119	524284,70	1294375,19
118	524283,43	1294382,05
59:16:1250103:32		
Уточняемый земельный участок		
Площадь земельного участка 1420 м ²		
Обозначение характерных точек границ	Координаты. м	
	X	Y
н254У	524217,16	1294170,33
н255У	524215,17	1294201,90
н256У	524212,17	1294226,75
1360	524189,89	1294225,65
1359	524190,14	1294216,64
н257У	524188,73	1294170,91
н254У	524217,16	1294170,33
59:16:1250103:129		
Уточняемый земельный участок		
Площадь земельного участка 1096 м ²		
Обозначение характерных точек границ	Координаты. м	
	X	Y

151	524340,88	1294382,47
152	524350,50	1294384,39
153	524350,39	1294384,97
154	524358,72	1294386,36
25	524359,45	1294385,58
35	524368,30	1294393,78
155	524364,74	1294416,51
156	524365,97	1294416,72
157	524365,30	1294420,29
158	524362,74	1294419,81
159	524361,78	1294425,84
н258У	524336,10	1294420,83
н259У	524336,59	1294417,97
н260У	524334,08	1294417,62
59:16:1250103:172		
Уточняемый земельный участок		
Площадь земельного участка 784 м ²		
Обозначение характерных точек границ	Координаты. м	
	X	Y
н261У	524386,55	1294378,46
н262У	524384,00	1294388,38
н263У	524384,11	1294390,54
27	524382,49	1294403,76
26	524377,27	1294401,78
25	524368,30	1294393,78
825	524359,45	1294385,58
824	524360,31	1294381,37
823	524365,10	1294378,08
822	524369,06	1294360,29
821	524369,36	1294360,31
820	524369,94	1294358,42
н264У	524378,90	1294362,69
н265У	524390,86	1294366,69
н261У	524386,55	1294378,46
59:16:1250103:127		
Уточняемый земельный участок		
Площадь земельного участка 292 м ²		

Обозначение характерных точек границ	Координаты. м	
	X	Y
34	524399,96	1294429,30
н266У	524413,93	1294428,72
н267У	524423,96	1294413,58
н268У	524412,52	1294406,69
н269У	524410,26	1294411,35
33	524407,76	1294411,69
34	524399,96	1294429,30
59:16:1250103:104		
Уточняемый земельный участок		
Площадь земельного участка 738 м ²		
Обозначение характерных точек границ	Координаты. м	
	X	Y
н270У	524443,76	1294350,01
н271У	524434,74	1294347,98
н272У	524430,89	1294347,95
н273У	524422,02	1294345,32
н274У	524435,88	1294308,86
н124У	524453,01	1294313,10
н123У	524452,24	1294315,95
н122У	524450,83	1294317,84
н121У	524450,17	1294320,59
н120У	524447,37	1294330,38
н119У	524446,62	1294333,61
н275У	524445,88	1294336,85
н276У	524445,49	1294339,25
н270У	524443,76	1294350,01
59:16:1250103:34		
Уточняемый земельный участок		
Площадь земельного участка 2024 м ²		
Обозначение характерных точек границ	Координаты. м	
	X	Y
н277У	524225,76	1294127,22
н278У	524230,27	1294128,67
н279У	524238,87	1294135,02
н280У	524252,83	1294141,66

н281У	524258,57	1294144,04
н282У	524265,55	1294153,02
н283У	524276,39	1294163,86
н284У	524278,55	1294165,17
н285У	524274,32	1294182,50
н286У	524257,89	1294180,31
н287У	524252,47	1294180,08
н288У	524237,08	1294178,20
н289У	524236,57	1294180,48
н290У	524229,53	1294180,62
н291У	524229,55	1294180,16
н292У	524221,82	1294180,09
н277У	524225,76	1294127,22
59:16:1250103:91		
Уточняемый земельный участок		
Площадь земельного участка 1626 м ²		
Обозначение характерных точек границ	Координаты. м	
	X	Y
161	524263,39	1294354,27
162	524259,61	1294370,67
149	524246,09	1294368,22
163	524244,74	1294379,47
164	524244,15	1294385,33
165	524238,87	1294384,91
166	524228,99	1294382,82
167	524225,78	1294379,19
168	524219,59	1294375,57
169	524216,06	1294373,89
170	524216,37	1294366,89
171	524209,16	1294366,42
172	524208,79	1294362,60
173	524202,99	1294362,36
н293У	524203,28	1294359,24
н294У	524202,25	1294358,82
н295У	524206,26	1294338,64
174	524207,23	1294338,86
175	524226,38	1294343,25

560	524236,78	1294345,38
183	524238,90	1294350,52
161	524263,39	1294354,27
990	524209,09	1294355,12
993	524208,11	1294354,94
992	524207,93	1294355,92
991	524208,91	1294356,10
59:16:1250103:99		
Уточняемый земельный участок		
Площадь земельного участка 753 м ²		
Обозначение характерных точек границ	Координаты. м	
	X	Y
н292У	524221,82	1294180,09
н291У	524229,55	1294180,16
н290У	524229,53	1294180,62
н296У	524229,40	1294183,00
н297У	524233,40	1294185,19
н298У	524237,24	1294185,51
н299У	524237,16	1294195,89
н300У	524240,05	1294198,32
н301У	524237,59	1294208,28
н302У	524233,83	1294208,85
н303У	524232,05	1294225,37
н304У	524231,47	1294227,35
н305У	524231,01	1294228,90
н306У	524217,16	1294228,03
н292У	524221,82	1294180,09
59:16:1250103:100		
Уточняемый земельный участок		
Площадь земельного участка 1801 м ²		
Обозначение характерных точек границ	Координаты. м	
	X	Y
н303У	524232,05	1294225,37
н302У	524233,83	1294208,85
н301У	524237,59	1294208,28
н300У	524240,05	1294198,32

н299У	524237,16	1294195,89
н298У	524237,24	1294185,51
н297У	524233,40	1294185,19
н296У	524229,40	1294183,00
н290У	524229,53	1294180,62
н289У	524236,57	1294180,48
н288У	524237,08	1294178,20
н287У	524252,47	1294180,08
н286У	524257,89	1294180,31
н285У	524274,32	1294182,50
н307У	524271,35	1294206,24
н308У	524268,41	1294223,97
н309У	524268,27	1294226,04
н310У	524267,87	1294232,09
н311У	524264,63	1294231,97
н312У	524260,26	1294231,80
н313У	524259,37	1294230,90
н314У	524248,19	1294229,78
н315У	524240,60	1294228,68
н304У	524231,47	1294227,35
н303У	524232,05	1294225,37
59:16:1250103:101		
Площадь земельного участка 2110 м ²		
Обозначение характерных точек границ	Координаты. м	
	X	Y
н284У	524278,55	1294165,17
н316У	524315,45	1294193,01
н317У	524310,98	1294214,18
н318У	524310,18	1294221,71
н319У	524306,80	1294232,44
н320У	524290,21	1294229,07
н321У	524289,71	1294231,02
295	524284,16	1294229,77
н309У	524268,27	1294226,04
н308У	524268,41	1294223,97
н307У	524271,35	1294206,24
н285У	524274,32	1294182,50

н284У	524278,55	1294165,17
59:16:1250103:102		
Площадь земельного участка 632 м ²		
Обозначение характерных точек границ	Координаты. м	
	X	Y
816	524349,56	1294242,03
819	524318,87	1294236,45
н322У	524313,85	1294234,51
н323У	524316,25	1294226,46
н324У	524319,56	1294216,25
н325У	524349,65	1294223,97
н326У	524347,68	1294234,04
н327У	524351,20	1294234,70
816	524349,56	1294242,03
59:16:1250103:154		
Площадь земельного участка 412 м ²		
Обозначение характерных точек границ	Координаты. м	
	X	Y
н328У	524275,16	1294283,93
н329У	524273,18	1294294,12
н330У	524267,25	1294292,89
н331У	524265,21	1294302,02
н332У	524256,47	1294300,15
н333У	524250,40	1294297,56
н334У	524253,59	1294280,72
н335У	524259,86	1294282,25
н336У	524261,17	1294280,03
н337У	524261,66	1294276,31
н338У	524267,99	1294277,34
н339У	524267,92	1294277,79
н340У	524272,81	1294278,49
н341У	524272,09	1294283,34
н328У	524275,16	1294283,93
59:16:1250103:158		
Обозначение характерных точек границ	Координаты. м	
	X	Y
284	524318,87	1294236,45

285	524314,86	1294253,74
286	524312,22	1294267,55
287	524310,32	1294275,54
289	524294,81	1294274,15
290	524294,94	1294273,50
291	524290,17	1294272,44
292	524276,76	1294270,45
293	524277,94	1294258,42
н417У	524278,30	1294252,19
294	524279,10	1294248,18
295	524286,45	1294230,29
296	524289,71	1294231,02
297	524290,21	1294229,07
298	524306,80	1294232,44
н340У	524313,85	1294234,51
284	524318,87	1294236,45
59:16:1250103:97		
Площадь земельного участка 1009 м ²		
Обозначение характерных точек границ	Координаты. м	
	X	Y
н333У	524250,40	1294297,56
н342У	524233,29	1294292,68
н343У	524236,28	1294274,72
н344У	524237,78	1294268,80
н345У	524238,38	1294264,27
н346У	524242,13	1294257,78
н347У	524261,52	1294259,79
н348У	524262,42	1294253,18
н349У	524269,05	1294253,90
н340У	524272,81	1294278,49
н339У	524267,92	1294277,79
н338У	524267,99	1294277,34
н337У	524261,66	1294276,31
н336У	524261,17	1294280,03
н335У	524259,86	1294282,25
н334У	524253,59	1294280,72
н333У	524250,40	1294297,56

59:16:1250103:51		
Площадь земельного участка 1128 м ²		
Обозначение характерных точек границ	Координаты. м	
	X	Y
н350У	524641,07	1294525,48
н351У	524639,25	1294536,08
н352У	524630,90	1294536,58
н353У	524624,69	1294536,18
н354У	524587,80	1294526,89
н355У	524594,38	1294513,42
н356У	524596,40	1294514,49
н357У	524606,22	1294498,31
н358У	524627,80	1294514,14
н350У	524641,07	1294525,48
59:16:1250103:52		
Площадь земельного участка 975 м ²		
Обозначение характерных точек границ	Координаты. м	
	X	Y
н357У	524606,22	1294498,31
н356У	524596,40	1294514,49
н355У	524594,38	1294513,42
н354У	524587,80	1294526,89
н359У	524583,55	1294527,76
н32У	524565,16	1294522,73
н31У	524573,73	1294502,63
н30У	524572,10	1294501,77
н29У	524575,13	1294496,32
н37У	524576,78	1294497,25
н36У	524584,37	1294485,36
н360У	524586,44	1294484,45
н357У	524606,22	1294498,31
59:16:1250103:161		
Площадь земельного участка 507 м ²		
Обозначение характерных точек границ	Координаты. м	
	X	Y
н361У	524344,38	1294295,93
н362У	524339,33	1294318,85

н363У	524316,63	1294313,88
н364У	524323,88	1294292,33
н361У	524344,38	1294295,93
59:16:1250103:166		
Площадь земельного участка 181 м ²		
Обозначение характерных точек границ	Координаты. м	
	X	Y
н365У	524417,55	1294382,18
н366У	524423,30	1294385,97
н268У	524412,52	1294406,69
н269У	524410,26	1294411,35
33	524407,76	1294411,69
32	524404,70	1294410,65
н365У	524417,55	1294382,18
59:16:1250103:41		
Площадь земельного участка 372 м ²		
Обозначение характерных точек границ	Координаты. м	
	X	Y
н367У	524591,03	1294310,97
н368У	524566,83	1294302,18
н369У	524572,30	1294286,51
н370У	524583,54	1294290,82
н371У	524582,16	1294294,15
н372У	524595,51	1294299,65
н367У	524591,03	1294310,97
59:16:1250103:126		
Площадь земельного участка 118 м ²		
Обозначение характерных точек границ	Координаты. м	
	X	Y
199	524443,33	1294411,70
200	524434,99	1294407,14
201	524441,19	1294396,17
202	524449,32	1294401,02
199	524443,33	1294411,70
59:16:1250103:402		
Уточняемый земельный участок		
Площадь земельного участка 763 м ²		
Обозначение характерных	Координаты. м	

точек границ	X	Y
н373У	524391,97	1294217,13
н374У	524379,28	1294241,54
н375У	524369,68	1294241,63
н376У	524369,80	1294242,23
н377У	524360,77	1294242,36
н378У	524360,63	1294233,30
н379У	524361,19	1294223,22
н380У	524362,56	1294223,37
н381У	524363,71	1294219,32
н382У	524369,86	1294204,94
н373У	524391,97	1294217,13
59:16:1250103:403		
Площадь земельного участка 1011 м ²		
Обозначение характерных точек границ	Координаты. м	
	X	Y
н325У	524349,65	1294223,97
н324У	524319,56	1294216,25
н317У	524310,98	1294214,18
н316У	524315,45	1294193,01
н383У	524356,62	1294198,70
н384У	524356,29	1294205,37
н385У	524354,41	1294220,23
н386У	524350,38	1294219,61
н325У	524349,65	1294223,97
59:16:1250103:547		
Площадь земельного участка 101 м ²		
Обозначение характерных точек границ	Координаты. м	
	X	Y
н387У	524149,61	1294488,35
н388У	524133,34	1294487,95
н389У	524132,21	1294484,42
н390У	524139,77	1294481,39
н391У	524139,99	1294482,22
н392У	524144,46	1294482,47
н393У	524146,34	1294481,23
н394У	524150,75	1294482,59

н387У	524149,61	1294488,35
59:16:1250103:124		
Площадь земельного участка 987 м ²		
Обозначение характерных точек границ	Координаты. м	
	X	Y
187	524488,43	1294361,01
186	524502,60	1294365,66
16	524521,42	1294372,83
356	524515,43	1294385,27
357	524513,39	1294384,32
358	524507,05	1294396,66
359	524493,82	1294389,43
360	524487,29	1294401,37
361	524477,25	1294396,09
187	524488,32	1294361,33
187	524488,43	1294361,01
59:16:1250103:64		
Площадь земельного участка 1081 м ²		
Обозначение характерных точек границ	Координаты. м	
	X	Y
475	524166,89	1294586,99
476	524168,88	1294617,29
н409У	524155,50	1294621,17
н410У	524156,56	1294630,75
477	524144,17	1294631,77
478	524137,25	1294600,61
479	524135,14	1294589,97
475	524166,89	1294586,99
59:16:1250103:176		
Площадь земельного участка 484 м ²		
Обозначение характерных точек границ	Координаты. м	
	X	Y
409	524278,06	1294735,38
413	524262,23	1294745,50
412	524248,68	1294723,02
411	524264,40	1294713,44
410	524266,36	1294716,59

409	524278,06	1294735,38
59:16:1250103:14		
Площадь земельного участка 1802 м ²		
Обозначение характерных точек границ	Координаты. м	
	X	Y
н28У	524360,46	1294498,66
н27У	524355,04	1294542,06
670	524346,33	1294541,68
669	524344,26	1294539,62
668	524342,20	1294541,68
н420У	524334,43	1294540,70
н421У	524314,90	1294538,89
н422У	524320,63	1294502,65
н423У	524318,36	1294502,22
н424У	524320,03	1294492,89
н28У	524360,46	1294498,66
59:16:1250103:140		
Площадь земельного участка 463 м ²		
Обозначение характерных точек границ	Координаты. м	
	X	Y
454	524165,68	1294571,33
475	524166,89	1294586,99
483	524135,14	1294589,97
456	524132,67	1294577,13
455	524143,41	1294575,61
454	524165,68	1294571,33
59:16:1250103:149		
Площадь земельного участка 1018 м ²		
Обозначение характерных точек границ	Координаты. м	
	X	Y
н252У	524276,61	1294472,20
н413У	524244,83	1294469,47
н418У	524246,31	1294466,14
н417У	524248,96	1294451,36
133	524249,98	1294444,06
132	524250,55	1294439,15
131	524254,76	1294435,34

534	524263,44	1294436,40
н253У	524279,83	1294438,59
н252У	524276,61	1294472,20
59:16:1250103:27		
Исправляемый земельный участок		
Площадь земельного участка 2590 м ²		
Обозначение характерных точек границ	Координаты. м	
	X	Y
36	524148,76	1294820,94
37	524141,53	1294823,99
38	524148,33	1294837,45
39	524109,32	1294861,14
40	524094,88	1294869,79
н190У	524088,46	1294874,11
41	524080,22	1294881,11
42	524087,43	1294890,23
43	524081,75	1294895,18
44	524080,76	1294894,04
н198У	524079,70	1294891,63
н199У	524077,35	1294888,08
45	524075,93	1294883,07
46	524074,45	1294875,19
47	524073,78	1294867,54
48	524074,89	1294866,37
49	524079,18	1294863,49
50	524085,35	1294859,15
51	524081,78	1294854,36
52	524114,57	1294824,66
н200У	524112,76	1294814,30
52	524120,30	1294808,43
н201У	524130,51	1294787,48
36	524148,76	1294820,94
947	524084,29	1294862,29
946	524083,75	1294861,45
949	524082,91	1294861,99
948	524083,45	1294862,83

947	524084,29	1294862,29
59:16:1250103:22		
Исправляемый земельный участок		
Площадь земельного участка 923 м ²		
Обозначение характерных точек границ	Координаты. м	
	X	Y
66	524061,68	1294784,05
77	524034,69	1294799,24
78	524028,11	1294796,72
79	524017,64	1294778,28
80	524039,98	1294761,11
81	524045,29	1294769,21
69	524052,08	1294769,52
59:16:1250103:150		
Исправляемый земельный участок		
Площадь земельного участка 810 м ²		
Обозначение характерных точек границ	Координаты. м	
	X	Y
116	524322,95	1294390,23
142	524320,35	1294396,93
143	524305,42	1294393,70
144	524304,61	1294397,29
145	524279,90	1294392,13
146	524280,76	1294385,72
147	524244,74	1294379,47
148	524246,09	1294368,22
149	524259,61	1294370,67
116	524322,95	1294375,19
119	524284,70	1294375,19
118	524283,43	1294382,05
116	524322,95	1294883,07
59:16:1250103:91		
Исправляемый земельный участок		
Площадь земельного участка 1626 м ²		
Обозначение характерных точек границ	Координаты. м	
	X	Y
161	524263,39	1294354,27

162	524259,61	1294370,67
149	524246,09	1294368,22
163	524244,74	1294379,47
164	524244,15	1294385,33
165	524238,87	1294384,91
166	524228,99	1294382,82
167	524225,78	1294379,19
168	524219,59	1294375,57
169	524216,06	1294373,89
170	524216,37	1294366,89
171	524209,16	1294366,42
172	524208,79	1294362,60
173	524202,99	1294362,36
н293У	524203,28	1294359,24
н294У	524202,25	1294358,82
н295У	524206,26	1294338,64
174	524207,23	1294338,86
175	524226,38	1294343,25
560	524236,78	1294345,38
183	524238,90	1294350,52
161	524263,39	1294354,27
990	524209,09	1294355,12
993	524208,11	1294354,94
992	524207,93	1294355,92
991	524208,91	1294356,10
990	524209,09	1294355,12
59:16:1250103:106		
Исправляемый земельный участок		
Площадь земельного участка 1579 м ²		
Обозначение характерных точек границ	Координаты. м	
	X	Y
184	524541,49	1294341,00
185	524530,23	1294374,15
17	524529,52	1294376,56
16	524527,70	1294375,42
186	524521,42	1294372,83

187	524502,60	1294365,66
188	524488,43	1294361,01
189	524490,47	1294355,16
184	524541,49	1294341,00
890	524499,19	1294345,93
893	524498,26	1294345,57
892	524497,88	1294346,50
891	524498,81	1294346,86
890	524499,19	1294345,93
59:16:1250103:404		
Исправляемый земельный участок		
Площадь земельного участка 1771 м ²		
Обозначение характерных точек границ	Координаты. м	
	X	Y
203	524118,97	1294773,40
204	524099,93	1294785,68
61	524096,07	1294787,97
76	524087,56	1294774,10
75	524083,58	1294769,16
74	524081,03	1294765,25
73	524072,54	1294753,45
72	524068,18	1294746,77
205	524061,97	1294737,24
207	524086,42	1294719,57
58	524113,68	1294764,66
203	524118,97	1294773,40
59:16:1250103:405		
Исправляемый земельный участок		
Площадь земельного участка 382 м ²		
Обозначение характерных точек границ	Координаты. м	
	X	Y
208	524572,30	1294286,51
209	524566,83	1294302,18
210	524541,50	1294292,53
211	524545,16	1294281,61
208	524572,30	1294286,51

59:16:1250103:33		
Исправляемый земельный участок		
Площадь земельного участка 2861 м ²		
Обозначение характерных точек границ	Координаты. м	
	X	Y
213	524219,04	1294128,01
214	524217,16	1294170,33
215	524188,73	1294170,91
216	524168,88	1294171,15
217	524166,23	1294166,36
218	524158,93	1294161,64
219	524142,74	1294160,70
220	524145,21	1294150,28
221	524151,27	1294140,20
222	524170,27	1294123,78
223	524183,08	1294124,30
224	524183,05	1294125,46
213	524219,04	1294128,01
59:16:1250103:162		
Исправляемый земельный участок		
Площадь земельного участка 723 м ²		
Обозначение характерных точек границ	Координаты. м	
	X	Y
225	524385,03	1294312,07
228	524378,38	1294341,45
230	524362,64	1294335,55
231	524354,33	1294326,25
232	524359,07	1294306,43
225	524385,03	1294312,07
59:16:1250103:541		
Исправляемый земельный участок		
Площадь земельного участка 752 м ²		
Обозначение характерных точек границ	Координаты. м	
	X	Y
237	524410,51	1294351,34
238	524383,10	1294340,43
239	524387,46	1294321,12

240	524391,66	1294321,84
241	524396,62	1294323,04
242	524398,71	1294323,54
243	524397,86	1294327,52
244	524409,01	1294330,01
245	524417,90	1294332,46
237	524410,51	1294351,34
252	524399,21	1294315,57
253	524391,23	1294313,72
254	524391,92	1294310,02
255	524386,92	1294308,80
256	524388,38	1294302,74
257	524394,03	1294304,12
258	524394,40	1294302,69
259	524404,12	1294304,40
н395У	524402,14	1294312,05
260	524402,04	1294312,46
261	524400,21	1294311,96
252	524399,21	1294315,57
59:16:1250103:37		
Исправляемый земельный участок		
Площадь земельного участка 1851 м ²		
Обозначение характерных точек границ	Координаты. м	
	X	Y
267	524404,90	1294264,65
268	524422,69	1294262,64
269	524437,19	1294268,09
270	524432,60	1294293,07
271	524425,36	1294310,03
272	524421,03	1294308,56
273	524404,12	1294304,40
274	524394,40	1294302,69
262	524394,03	1294304,12
266	524388,38	1294302,74
259	524383,14	1294301,48
258	524388,45	1294280,56

257	524393,70	1294269,26
275	524397,29	1294265,37
276	524401,08	1294264,67
267	524404,90	1294264,65
59:16:1250103:10		
Исправляемый земельный участок		
Площадь земельного участка 2126 м ²		
Обозначение характерных точек границ	Координаты. м	
	X	Y
1	524538,93	1294527,96
8	524534,18	1294544,40
7	524530,31	1294560,74
6	524529,36	1294565,83
299	524478,99	1294558,58
301	524483,57	1294518,53
302	524504,59	1294521,36
1	524538,93	1294527,96
59:16:1250103:54		
Исправляемый земельный участок		
Площадь земельного участка 1710 м ²		
Обозначение характерных точек границ	Координаты. м	
	X	Y
304	524554,01	1294474,23
305	524540,85	1294517,04
306	524514,48	1294512,81
307	524514,33	1294494,99
308	524504,71	1294491,09
309	524509,63	1294471,63
310	524511,28	1294465,08
304	524554,01	1294474,23
59:16:1250103:6		
Исправляемый земельный участок		
Площадь земельного участка 1354 м ²		
Обозначение характерных точек границ	Координаты. м	
	X	Y
311	524812,61	1294560,71

312	524797,18	1294578,94
313	524791,87	1294575,13
314	524778,56	1294596,35
315	524758,90	1294583,58
316	524768,62	1294565,50
317	524783,58	1294543,02
311	524812,61	1294560,71
59:16:1250103:111		
Исправляемый земельный участок		
Площадь земельного участка 1165 м ²		
Обозначение характерных точек границ	Координаты. м	
	X	Y
319	524713,29	1294451,63
320	524695,57	1294481,96
321	524667,32	1294457,80
322	524665,71	1294455,36
323	524664,96	1294454,49
н61У	524674,11	1294442,86
324	524679,05	1294435,69
н398У	524702,06	1294445,84
319	524713,29	1294451,63
59:16:1250103:116		
Исправляемый земельный участок		
Площадь земельного участка 1817 м ²		
Обозначение характерных точек границ	Координаты. м	
	X	Y
325	524665,71	1294455,36
321	524651,50	1294483,70
327	524641,47	1294499,79
328	524620,33	1294485,68
329	524617,64	1294483,89
330	524613,69	1294481,25
331	524641,65	1294430,91
332	524664,96	1294454,49
325	524665,71	1294455,36

874	524620,97	1294476,64
877	524620,15	1294476,05
876	524619,58	1294476,88
875	524620,39	1294477,45
59:16:1250103:117		
Исправляемый земельный участок		
Площадь земельного участка 1817 м ²		
Обозначение характерных точек границ	Координаты. м	
	X	Y
337	524642,92	1294418,86
338	524628,37	1294445,41
339	524610,41	1294475,63
340	524602,28	1294470,16
341	524609,53	1294457,01
342	524611,25	1294454,18
343	524615,47	1294444,81
344	524628,52	1294413,46
337	524642,92	1294418,86
878	524610,94	1294469,06
881	524610,07	1294468,54
880	524609,56	1294469,41
879	524610,41	1294469,92
878	524610,94	1294469,06
59:16:1250103:108		
Исправляемый земельный участок		
Площадь земельного участка 1480 м ²		
Обозначение характерных точек границ	Координаты. м	
	X	Y
351	524628,34	1294375,65
352	524614,18	1294406,25
353	524597,79	1294397,70
354	524591,00	1294395,29
355	524573,87	1294386,27
н399У	524585,20	1294357,62
351	524628,34	1294375,65

59:16:1250103:164		
Исправляемый земельный участок		
Площадь земельного участка 968 м ²		
Обозначение характерных точек границ	Координаты. м	
	X	Y
362	524480,78	1294355,57
363	524471,89	1294392,08
364	524444,65	1294378,57
1345	524444,86	1294377,91
1344	524449,94	1294356,08
365	524452,66	1294351,77
362	524480,78	1294355,57
59:16:1250103:50		
Исправляемый земельный участок		
Площадь земельного участка 2655 м ²		
Обозначение характерных точек границ	Координаты. м	
	X	Y
366	524730,04	1294563,32
367	524709,73	1294547,45
368	524734,35	1294513,85
369	524763,23	1294533,66
370	524776,57	1294514,32
371	524788,68	1294523,26
372	524776,99	1294542,39
373	524754,72	1294580,15
366	524730,04	1294563,32
59:16:1250103:60		
Исправляемый земельный участок		
Площадь земельного участка 2833 м ²		
Обозначение характерных точек границ	Координаты. м	
	X	Y
374	524325,06	1294479,48
375	524333,23	1294434,11
376	524392,24	1294441,73
377	524386,03	1294472,19
378	524382,71	1294488,17

н169У	524381,54	1294490,86
374	524325,06	1294479,48
59:16:1250103:56		
Исправляемый земельный участок		
Площадь земельного участка 1938 м ²		
Обозначение характерных точек границ	Координаты. м	
	X	Y
310	524511,28	1294465,08
309	524509,63	1294471,63
379	524494,26	1294467,79
380	524484,73	1294508,45
381	524453,59	1294504,26
382	524455,91	1294482,35
383	524462,00	1294448,43
384	524488,86	1294456,95
310	524511,28	1294465,08
59:16:1250103:24		
Исправляемый земельный участок		
Площадь земельного участка 2700 м ²		
Обозначение характерных точек границ	Координаты. м	
	X	Y
391	524123,52	1294774,50
392	524130,51	1294787,48
52	524120,30	1294808,43
51	524112,76	1294814,30
50	524114,57	1294824,66
49	524081,78	1294854,36
393	524069,83	1294838,04
394	524063,72	1294842,51
395	524055,68	1294831,37
396	524063,76	1294824,62
397	524064,47	1294825,57
398	524081,00	1294813,79
399	524073,74	1294803,59
62	524077,23	1294801,19

204	524096,07	1294787,97
204	524099,93	1294785,68
203	524118,97	1294773,40
391	524123,52	1294774,50
59:16:1250103:548		
Исправляемый земельный участок		
Площадь земельного участка 25562 м ²		
Обозначение характерных точек границ	Координаты. м	
	X	Y
400	524366,76	1294665,24
401	524360,46	1294674,86
402	524344,20	1294688,86
403	524327,74	1294701,75
404	524332,90	1294708,37
405	524322,63	1294717,90
406	524317,20	1294712,17
407	524291,10	1294734,70
408	524281,49	1294740,77
409	524278,06	1294735,38
410	524266,36	1294716,59
411	524264,40	1294713,44
412	524248,68	1294723,02
413	524262,23	1294745,50
414	524265,82	1294751,10
415	524249,20	1294762,05
416	524237,61	1294773,28
417	524235,39	1294780,72
418	524219,58	1294832,42
419	524205,87	1294842,00
420	524163,43	1294847,53
421	524155,38	1294832,87
36	524148,76	1294820,94
392	524130,51	1294787,48

391	524123,52	1294774,50
422	524161,75	1294747,16
423	524184,59	1294731,17
424	524201,33	1294718,74
425	524208,73	1294728,96
426	524235,30	1294709,80
427	524228,17	1294699,47
428	524228,59	1294699,06
429	524232,23	1294694,56
430	524237,29	1294688,31
431	524240,10	1294684,87
432	524245,10	1294678,76
433	524248,19	1294674,98
434	524247,95	1294674,63
435	524217,48	1294631,20
436	524291,14	1294579,57
437	524343,42	1294602,28
н400У	524352,62	1294622,40
436	524355,16	1294630,16
н401У	524362,68	1294650,89
400	524366,41	1294663,63
400	524366,76	1294665,24
59:16:1250103:16		
Исправляемый земельный участок		
Площадь земельного участка 2098 м ²		
Обозначение характерных точек границ	Координаты. м	
	X	Y
427	524228,59	1294699,06
438	524228,17	1294699,47
439	524206,29	1294715,18
440	524178,62	1294661,02
441	524208,82	1294639,32
429	524232,23	1294694,56

427	524228,59	1294699,06
59:16:1250103:70		
Исправляемый земельный участок		
Площадь земельного участка 1616 м ²		
Обозначение характерных точек границ	Координаты. м	
	X	Y
442	524027,66	1294706,23
966	524020,39	1294710,94
969	524019,58	1294711,51
443	524009,44	1294719,42
444	523988,37	1294692,33
445	523968,21	1294665,27
446	523981,11	1294645,76
442	524027,66	1294706,23
59:16:1250103:79		
Исправляемый земельный участок		
Площадь земельного участка 1791 м ²		
Обозначение характерных точек границ	Координаты. м	
	X	Y
447	524108,28	1294491,82
448	524107,76	1294492,90
449	524106,75	1294500,79
450	524107,21	1294503,32
451	524106,72	1294511,98
452	524103,86	1294543,50
н402У	524091,38	1294544,92
н237У	524070,74	1294547,27
н240У	524070,38	1294501,14
н403У	524076,19	1294500,13
н404У	524088,01	1294492,36
н405У	524091,94	1294491,93
447	524108,28	1294491,82
59:16:1250103:139		
Исправляемый земельный участок		
Площадь земельного участка 1199 м ²		

Обозначение характерных точек границ	Координаты. м	
	X	Y
453	524164,59	1294560,13
454	524165,68	1294571,33
455	524143,41	1294575,61
456	524132,67	1294577,13
458	524130,23	1294564,89
459	524097,13	1294572,39
460	524091,38	1294544,92
461	524103,86	1294543,50
461	524104,68	1294545,64
462	524105,50	1294547,77
463	524127,02	1294545,27
464	524130,34	1294562,54
465	524131,86	1294562,30
466	524132,68	1294566,08
458	524130,23	1294564,89
453	524164,59	1294560,13

59:16:1250103:85		
Исправляемый земельный участок		
Площадь земельного участка 490 м ²		
Обозначение характерных точек границ	Координаты. м	
	X	Y
467	524165,67	1294472,47
468	524160,98	1294494,64
469	524162,27	1294494,92
470	524161,38	1294499,14
471	524159,79	1294506,54
472	524158,23	1294506,34
473	524146,32	1294505,44
474	524149,61	1294488,35
н394У	524150,75	1294482,59
н393У	524146,34	1294481,23

н406У	524147,72	1294477,09
н407У	524152,02	1294470,93
н408У	524155,91	1294470,71
467	524165,67	1294472,47
59:16:1250103:68		
Исправляемый земельный участок		
Площадь земельного участка 1673 м ²		
Обозначение характерных точек границ	Координаты. м	
	X	Y
484	524079,50	1294670,67
485	524055,18	1294687,56
486	524026,22	1294649,64
487	524062,85	1294626,81
488	524074,47	1294658,99
489	524073,92	1294662,63
484	524079,50	1294670,67
963	524065,96	1294679,26
962	524065,24	1294678,55
965	524064,53	1294679,26
964	524065,24	1294679,98
59:16:1250103:137		
Исправляемый земельный участок		
Площадь земельного участка 1787 м ²		
Обозначение характерных точек границ	Координаты. м	
	X	Y
492	524158,23	1294506,34
493	524155,75	1294536,05
494	524159,75	1294535,64
495	524160,36	1294541,39
496	524127,02	1294545,27
463	524105,50	1294547,77
462	524104,68	1294545,64
461	524103,86	1294543,50

497	524106,72	1294511,98
498	524142,66	1294513,05
499	524142,95	1294505,11
473	524146,32	1294505,44
492	524158,23	1294506,34
59:16:1250103:136		
Исправляемый земельный участок		
Площадь земельного участка 2637 м ²		
Обозначение характерных точек границ	Координаты. м	
	X	Y
501	524177,83	1294471,23
502	524216,24	1294477,79
503	524211,50	1294516,24
504	524205,96	1294546,32
505	524192,27	1294544,13
506	524176,84	1294542,97
103	524171,49	1294497,38
501	524177,83	1294471,23
59:16:1250103:134		
Исправляемый земельный участок		
Площадь земельного участка 1588 м ²		
Обозначение характерных точек границ	Координаты. м	
	X	Y
615	524277,76	1294488,82
616	524276,24	1294498,99
617	524271,87	1294498,41
н255У	524270,47	1294511,36
618	524269,41	1294521,22
619	524267,12	1294541,03
620	524237,44	1294536,44
621	524241,05	1294510,62
622	524243,99	1294491,59
623	524244,70	1294484,73
615	524277,76	1294488,82

615	524277,76	1294488,82
624	524277,40	1294491,25
625	524273,76	1294490,76
626	524274,08	1294488,36
615	524277,76	1294488,82
,59:16:1250103:86		
Исправляемый земельный участок		
Площадь земельного участка 386 м ²		
Обозначение характерных точек границ	Координаты. м	
	X	Y
519	524207,10	1294450,69
520	524204,65	1294460,90
н411У	524202,17	1294460,55
521	524181,24	1294456,40
522	524182,97	1294445,78
523	524203,12	1294449,86
н412У	524204,20	1294450,09
519	524207,10	1294450,69
н413У	524244,83	1294469,47
н414У	524238,56	1294468,46
н415У	524241,75	1294453,84
н416У	524242,04	1294450,26
н417У	524248,96	1294451,36
н418У	524246,31	1294466,14
н413У	524244,83	1294469,47
59:16:1250103:87		
Исправляемый земельный участок		
Площадь земельного участка 1598 м ²		
Обозначение характерных точек границ	Координаты. м	
	X	Y
133	524249,98	1294444,06
524	524248,96	1294451,36

525	524205,30	1294444,39
526	524204,20	1294450,09
527	524203,12	1294449,86
523	524182,97	1294445,78
522	524185,61	1294434,68
134	524205,43	1294438,04
134	524213,90	1294437,38
133	524249,98	1294444,06
59:16:1250103:130		
Исправляемый земельный участок		
Площадь земельного участка 401 м ²		
Обозначение характерных точек границ	Координаты. м	
	X	Y
528	524320,35	1294396,93
529	524314,12	1294422,71
530	524300,12	1294420,43
531	524302,08	1294408,56
143	524305,42	1294393,70
528	524320,35	1294396,93
59:16:1250103:131		
Исправляемый земельный участок		
Площадь земельного участка 2988 м ²		
Обозначение характерных точек границ	Координаты. м	
	X	Y
529	524314,12	1294422,71
532	524309,46	1294442,20
533	524279,83	1294438,59
534	524263,44	1294436,40
131	524254,76	1294435,34
130	524254,60	1294416,95
141	524241,00	1294415,13
535	524244,15	1294385,33
147	524244,74	1294379,47
146	524280,76	1294385,72
145	524279,90	1294392,13

144	524304,61	1294397,29
531	524302,08	1294408,56
530	524300,12	1294420,43
529	524314,12	1294422,71
59:16:1250103:17		
Исправляемый земельный участок		
Площадь земельного участка 1700 м ²		
Обозначение характерных точек границ	Координаты. м	
	X	Y
164	524244,15	1294385,33
536	524241,00	1294415,13
537	524193,41	1294408,89
538	524202,99	1294362,36
539	524208,79	1294362,60
540	524209,16	1294366,42
541	524216,37	1294366,89
542	524216,06	1294373,89
543	524219,59	1294375,57
173	524225,78	1294379,19
172	524228,99	1294382,82
171	524238,87	1294384,91
164	524244,15	1294385,33
59:16:1250103:92		
Исправляемый земельный участок		
Площадь земельного участка 478 м ²		
Обозначение характерных точек границ	Координаты. м	
	X	Y
544	524237,84	1294328,46
545	524236,34	1294339,24
561	524236,71	1294344,85
547	524236,78	1294345,38
548	524226,38	1294343,25
182	524207,23	1294338,86
181	524210,14	1294322,91

544	524237,84	1294328,46
59:16:1250103:554		
Исправляемый земельный участок		
Площадь земельного участка 606 м ²		
Обозначение характерных точек границ	Координаты. м	
	X	Y
552	524267,87	1294334,56
161	524263,39	1294354,27
183	524238,90	1294350,52
553	524236,78	1294345,38
554	524236,71	1294344,85
555	524236,34	1294339,24
537	524237,84	1294328,46
558	524264,83	1294333,94
552	524267,87	1294334,56
552	524267,87	1294334,56
556	524267,20	1294337,49
557	524264,29	1294336,86
558	524264,83	1294333,94
552	524267,87	1294334,56
59:16:1250103:73		
Исправляемый земельный участок		
Площадь земельного участка 1908 м ²		
Обозначение характерных точек границ	Координаты. м	
	X	Y
566	524062,85	1294626,81
490	524026,22	1294649,64
568	524008,56	1294626,37
569	523999,26	1294621,42
570	523990,70	1294617,19
571	524008,92	1294594,04
н419У	524018,27	1294597,37
572	524021,56	1294599,39

573	524022,94	1294603,15
574	524027,58	1294615,59
575	524034,86	1294612,08
576	524038,79	1294610,76
577	524049,70	1294609,48
578	524054,81	1294609,27
566	524062,85	1294626,81
59:16:1250103:534		
Исправляемый земельный участок		
Площадь земельного участка 945 м ²		
Обозначение характерных точек границ	Координаты. м	
	X	Y
579	524294,30	1294337,96
120	524291,80	1294340,46
119	524284,70	1294375,19
149	524259,61	1294370,67
559	524263,39	1294354,27
582	524267,87	1294334,56
579	524294,30	1294337,96
59:16:1250103:407		
Исправляемый земельный участок		
Площадь земельного участка 1036 м ²		
Обозначение характерных точек границ	Координаты. м	
	X	Y
585	524504,09	1294285,33
586	524499,52	1294308,36
587	524496,58	1294307,78
588	524495,28	1294312,36
589	524492,72	1294319,46
н130У	524488,32	1294318,24
н129У	524483,12	1294315,78
н128У	524471,54	1294311,59
н127У	524465,56	1294309,28
н126У	524462,69	1294308,15

590	524455,09	1294304,37
591	524456,98	1294297,91
592	524457,37	1294294,57
593	524492,47	1294286,79
594	524493,41	1294283,29
585	524504,09	1294285,33
59:16:1250103:146		
Исправляемый земельный участок		
Площадь земельного участка 499 м ²		
Обозначение характерных точек границ	Координаты. м	
	X	Y
595	524241,75	1294453,84
596	524238,56	1294468,46
520	524204,65	1294460,90
519	524207,10	1294450,69
597	524207,89	1294447,38
595	524241,75	1294453,84
59:16:1250103:141		
Исправляемый земельный участок		
Площадь земельного участка 1036 м ²		
Обозначение характерных точек границ	Координаты. м	
	X	Y
482	524137,25	1294600,61
598	524128,90	1294601,72
599	524102,30	1294603,06
459	524097,13	1294572,39
458	524130,23	1294564,89
457	524132,55	1294576,50
483	524135,14	1294589,97
482	524137,25	1294600,61
979	524100,76	1294585,18
978	524100,58	1294584,22
981	524099,57	1294584,35

980	524099,72	1294585,34
59:16:1250103:144		
Исправляемый земельный участок		
Площадь земельного участка 1404 м ²		
Обозначение характерных точек границ	Координаты. м	
	X	Y
614	524048,53	1294561,75
613	524050,21	1294571,27
612	524048,55	1294571,55
611	524049,81	1294578,20
610	524057,48	1294576,87
609	524060,91	1294608,80
566	524054,81	1294609,27
578	524049,70	1294609,48
577	524038,79	1294610,76
576	524034,86	1294612,08
575	524032,55	1294610,21
1371	524030,63	1294606,45
574	524029,12	1294600,73
н486У	524025,16	1294586,93
1372	524021,64	1294566,41
970	524027,56	1294565,24
969	524028,55	1294565,08
614	524048,53	1294561,75
59:16:1250103:143		
Исправляемый земельный участок		
Площадь земельного участка 1701 м ²		
Обозначение характерных точек границ	Координаты. м	
	X	Y
606	524086,16	1294556,43
607	524094,93	1294603,43
н212У	524070,11	1294607,66
609	524060,91	1294608,80
610	524057,48	1294576,87

611	524049,81	1294578,20
612	524048,55	1294571,55
613	524050,21	1294571,27
614	524048,53	1294561,75
н425У	524055,61	1294560,31
974	524062,03	1294559,59
973	524063,03	1294559,47
н426У	524078,56	1294557,18
606	524086,16	1294556,43
59:16:1250103:121		
Исправляемый земельный участок		
Площадь земельного участка 1595 м ²		
Обозначение характерных точек границ	Координаты. м	
	X	Y
615	524563,68	1294393,18
616	524554,76	1294412,97
617	524546,08	1294428,52
20	524545,21	1294427,95
19	524544,67	1294428,82
18	524545,52	1294429,36
17	524542,99	1294433,56
618	524512,33	1294414,63
619	524514,77	1294410,11
18	524518,38	1294401,69
н86У	524524,67	1294388,92
н85У	524527,66	1294383,26
н84У	524530,54	1294377,93
н96У	524534,88	1294379,96
615	524563,68	1294393,18

Чертеж уточняемых и исправляемых земельных участков 59:16:1250103



Схема границ земельных участков
Выносной лист 1



Масштаб 1:1000

Условные обозначения

- :189E - Кадастровый номер обособленного земельного участка
- Проектируемая красная линия
- Границы земельного участка по сведениям ЕГРН
- :9 - Кадастровый номер земельного участка
- :541 (1) - Обозначение контура земельного участка

- Граница кадастрового квартала
- Граница уточняемого/исправляемого земельного участка
- Граница проектирования
- :556/1 - Кадастровый номер части земельного участка
- Граница населенного пункта

Схема границ земельных участков
Выносной лист 2



Масштаб 1:1000

Условные обозначения

- Кадастровый номер обособленного земельного участка
- Граница кадастрового квартала
- Граница уточняемого/исправляемого земельного участка
- Граница проектирования
- Граница населенного пункта

- Кадастровый номер земельного участка
- Проектируемая красная линия
- Границы земельного участка по сведениям ЕГРН
- Уточняемая часть земельного участка

Схема границ земельных участков
Выносной лист 3



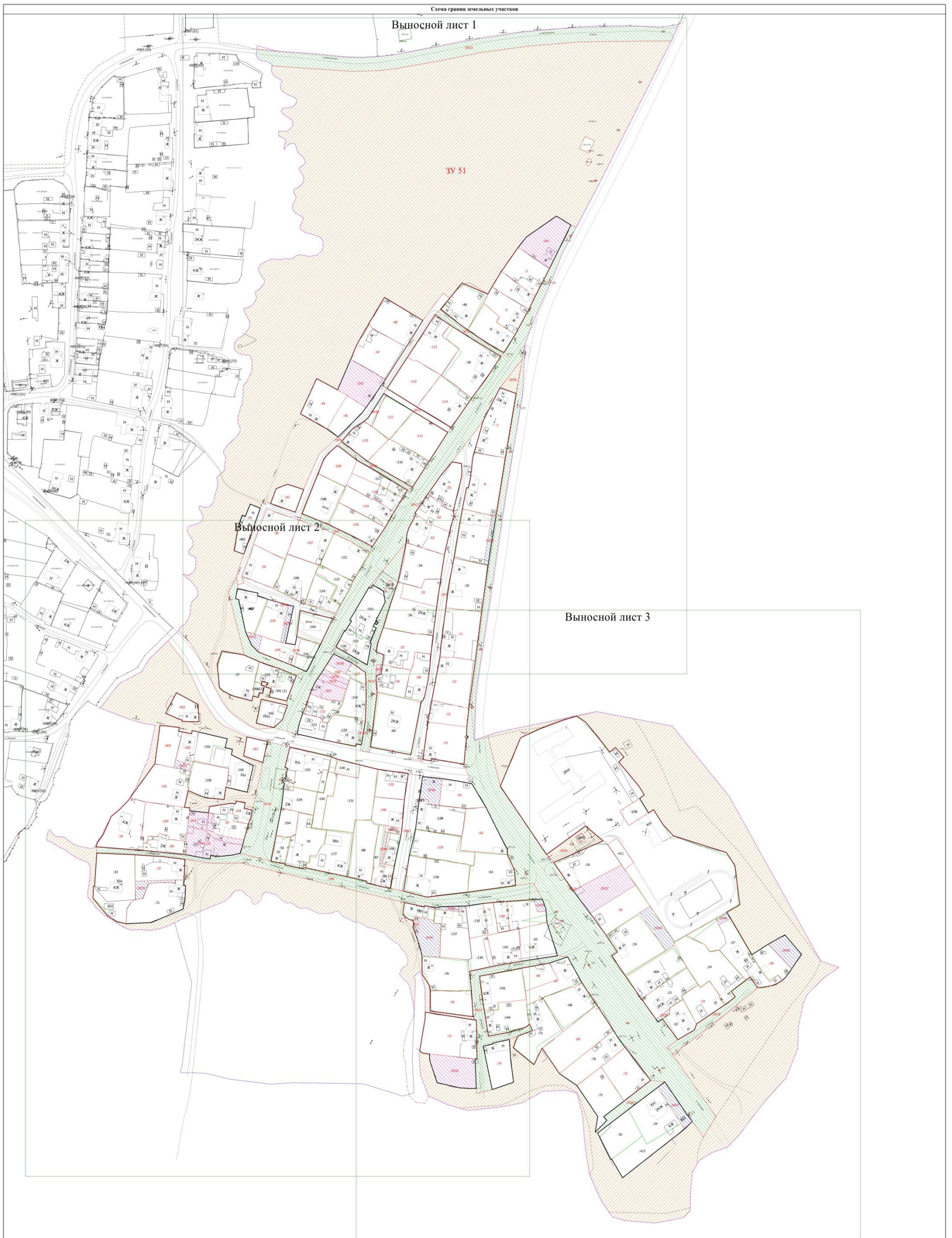
Масштаб 1:1000

Условные обозначения

- :179E - Кадастровый номер обособленного земельного участка
- - Граница кадастрового квартала
- - Граница уточняемого/исправляемого земельного участка
- - - - Граница проектирования
- - - - Граница населенного пункта

- :19 - Кадастровый номер земельного участка
- - Проектируемая красная линия
- - Границы земельного участка по сведениям ЕГРН
- :134/1 - Уточняемая часть земельного участка

Чертеж образуемых земельных участков 59:16:1250103



Масштаб 1:1300

Условные обозначения

- 179E - Кадастровый номер обособленного земельного участка
- - Граница кадастрового квартала
- - Граница уточняемого/исправляемого земельного участка
- - Граница проектирования
- - образуемая Улично-дорожная сеть
- - образуемые земли общего пользования

- 9 - Кадастровый номер земельного участка
- - Проектируемая красная линия
- - Границы земельного участка по сведениям ЕГРН
- - образуемый земельный участок
- - Территория перераспределения
- - Граница населенного пункта



Масштаб 1:1000

Условные обозначения

- :185E - Кадастровый номер обособленного земельного участка
- - Граница кадастрового квартала
- - Граница уточняемого/исправляемого земельного участка
- - Граница проектирования
- - Образующая Улично-дорожная сеть
- - Земли общего пользования

- :9 - Кадастровый номер земельного участка
- - Проектируемая красная линия
- - Границы земельного участка по сведениям ЕГРН
- - Образуемый земельный участок
- - Территория перераспределения
- - - - Граница населенного пункта

Схема границ земельных участков
Выносной лист 3



Масштаб 1:1000

Условные обозначения

- :179E - Кадастровый номер обособленного земельного участка
- - Граница кадастрового квартала
- - Граница уточняемого/исправляемого земельного участка
- - Граница проектирования
- ▨ - Образующая Улично-дорожная сеть
- ▨ - Земли общего пользования
- - - - Граница населенного пункта

- :19 - Кадастровый номер земельного участка
- - Проектируемая красная линия
- - Границы земельного участка по сведениям ЕГРН
- ▨ - Образующий земельный участок
- ▨ - Территория перераспределения
- :134/1 - Кадастровый номер части земельного участка

Чертеж красных линий 59:16:1250103

Схема границ земельных участков
Выносной лист 1



Масштаб 1:1000

Условные обозначения

- - Поворотная точка красной линии
- - Проектируемая красная линия

- - Поворотная точка красной линии



Масштаб 1:1000

Условные обозначения

- - Поворотная точка красной линии
- - Проектируемая красная линия

- - Поворотная точка красной линии

Схема границ земельных участков

Выносной лист 3

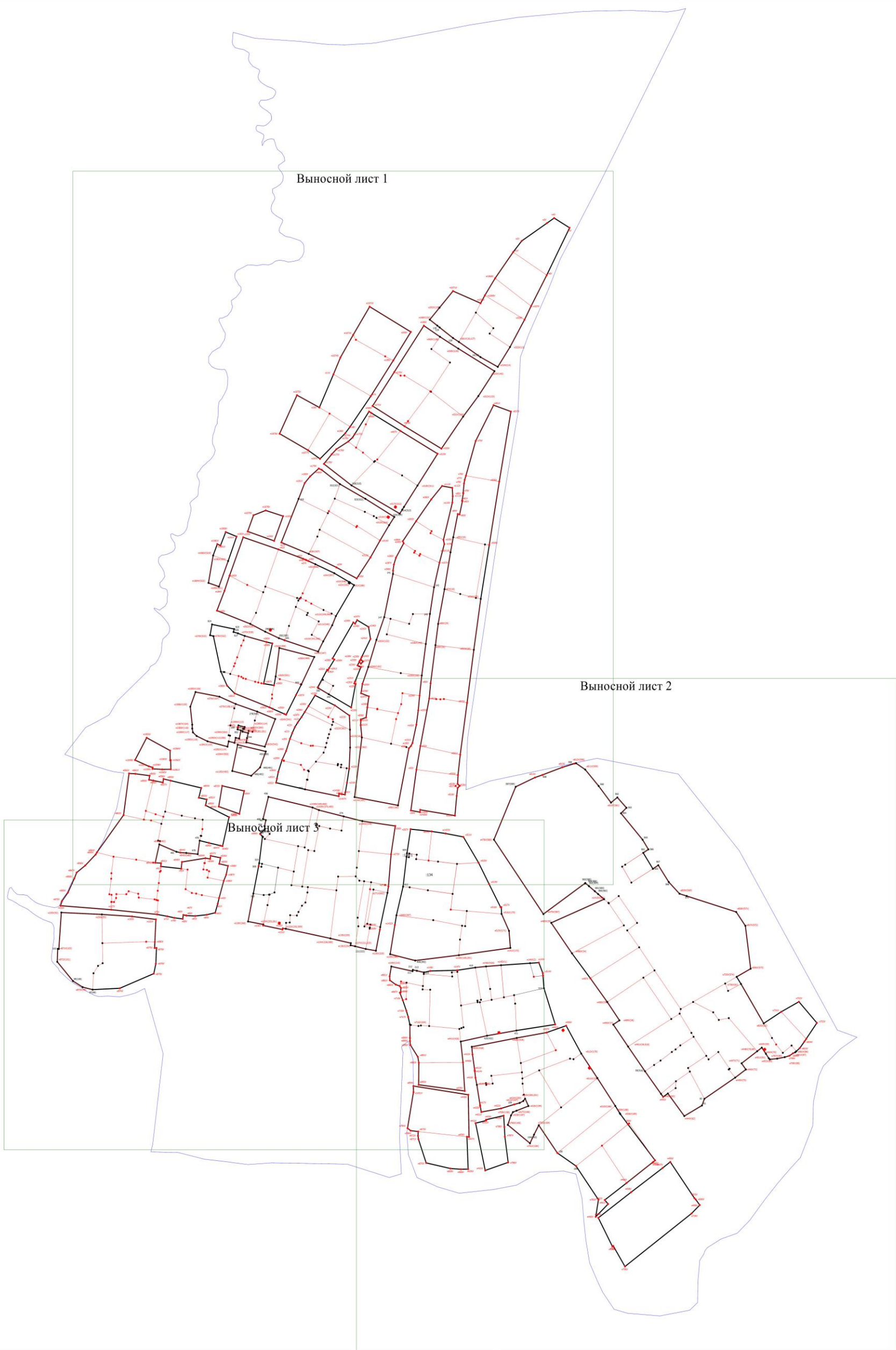


Масштаб 1:1000

Условные обозначения

- - Поворотная точка красной линии
- - Проектируемая красная линия

- - Поворотная точка красной линии



Выносной лист 2

Выносной лист 1

Выносной лист 3

Масштаб 1:1300

Условные обозначения
• - Поворотная точка красной линии
— - Проектируемая красная линия

• - Поворотная точка красной линии

Материалы по обоснованию проекта межевания территории

