



АДМИНИСТРАЦИЯ
ВЕРЕЩАГИНСКОГО
ГОРОДСКОГО ОКРУГА
ПЕРМСКОГО КРАЯ

ул. Ленина, д. 26, г. Верещагино, 617120
тел. (34 254) 3-35-50, факс 3-38-00
ОГРН 1195958041840 КПП 593301001 ИНН 5933012211
veradm@vereschagino.permkrai.ru

ПАО «Ростелеком»

02.04.2024 № 254-01-46-493

На № 306 от 27.03.2024

РЕШЕНИЕ
о размещении объектов

г. Верещагино

Администрация Верещагинского городского округа Пермского края
(наименование уполномоченного органа, принимающего решение о размещении объектов)

Разрешает Публичному акционерному обществу «Ростелеком» ОГРН 1027700198767,
ИНН 7707049388

(наименование заявителя)

614060, Пермский край, г. Пермь, ул. Крупской, д. 2, тел.: 89051934059, e-mail:
1934059@mai.ru

(его почтовый индекс и адрес, телефон, адрес электронной почты)

размещение объекта: Линии связи, линейно-кабельные сооружения связи и иные сооружения
связи, для размещения которых не требуется разрешение на строительство

(наименование объекта)

на землях населенных пунктов, площадью 4384 кв.м.

(на землях, находящихся в государственной или муниципальной собственности согласно
сведениям Единого государственного реестра недвижимости)

на срок бессрочно

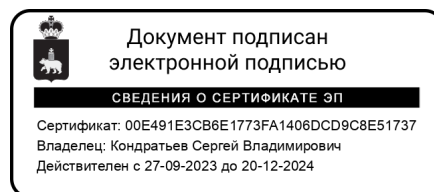
Местоположение: Пермский край, Верещагинский городской округ, п. Ленино, кадастровый
квартал 59:16:0710101

(адрес места размещения объектов согласно сведениям Единого
государственного реестра недвижимости)

Приложение: схема предполагаемых к использованию земель или части земельного участка
(схема предполагаемых к использованию земель или части земельного участка или сведения
из Единого государственного реестра недвижимости)

И.о. главы администрации Верещагинского
городского округа Пермского края

Еговцева Ольга Михайловна
(34 254) 3-28-41



Д.А. Нохрин





Примечание:

— проектируемый кабель ВОЛС
 8 ОВ, подвес по вновь
 установленным опорам СВ95 с
 установкой подпор (7 шт),
 Лтрассы = 1,2 км.

Цифровая экономика Российской Федерации
Устранение цифрового неравенства 2.0
в Пермском крае

| Изм. | Кол.уч. | Лист | Недок. | Подп. | Дата | | | |
|----------|------------|------|--------|-------|---------|--|---|---|
| | | | | | | Линейно-кабельные сооружения | | |
| | | | | | | Р | 1 | 1 |
| | | | | | | ООО «Проект-Электро» | | |
| Исполнил | Зотов А.Г. | | | | 09.2023 | Схема прокладки волоконно-оптической линии связи (ВОЛС) Верещагинский ГО, поселок Ленино | | |

| | | | | | |
|-------------|--|--|--|--|--|
| Согласовано | | | | | |
| Взам.инв. | | | | | |
| Полн. покл. | | | | | |
| Полн. покл. | | | | | |

Схема границ предполагаемых к использованию земель или части земельного участка на кадастровом плане территории

Утверждена

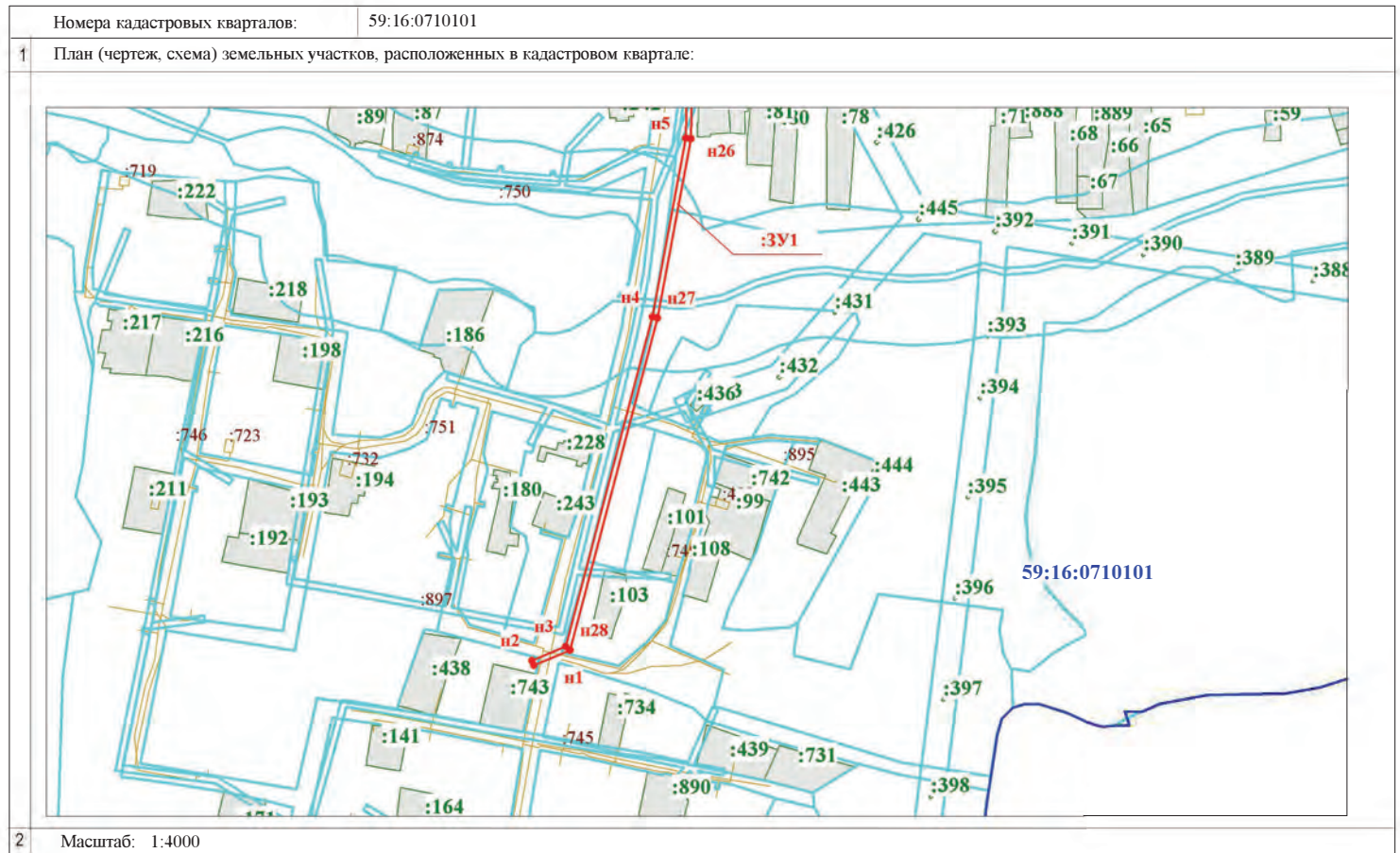
Наименование объекта: "Устранение цифрового неравенства 2.0 в Пермском крае"
 Местоположение: Российская Федерация, Пермский край, Верещагинский г.о., п. Ленино, земельный участок расположен в центральной части кадастрового квартала 59:16:0710101
 Землепользователь: Администрация Верещагинского городского округа Пермского края
 Категория земель: Земли населенных пунктов
 Вид разрешенного использования: Связь, код 6.8
 Общая площадь земельного участка :ЗУ1 = 4 384 кв.м.
 Система координат: МСК-59 зона 1

(наименование документа об утверждении, включая
 наименования органов государственной власти или
 органов местного самоуправления, принявших
 решение об утверждении схемы или подписавших
 соглашение о перераспределении земельных
 участков)

КАДАСТРОВЫЙ ПЛАН ТЕРРИТОРИИ

22.03.2024 г. № КУВИ-003/2024-78923654

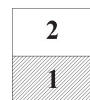
КПТ.1.1



Условные обозначения:

- :174 - границы и кадастровый номер земельного участка по сведениям ЕГРН
- :ЗУ1 - границы и обозначение формируемого земельного участка
- н1, н2... - надписи номеров вновь образованных характерных точек границ образуемого земельного участка
- 59:16:0710101 - граница и номер кадастрового квартала
- :172 - границы ЗОУИТ по сведениям ЕГРН
- :172 - границы ОКС по сведениям ЕГРН

Схема расположения листов:



Заявитель:

Руководитель проектов ООО "Проект-Электро"

Витюшев Д.В.



Условный номер земельного участка 3У1

Площадь земельного участка 4384 м2

| Обозначение характерных точек границ | Координаты, м | |
|--------------------------------------|---------------|------------|
| | X | Y |
| н9 | 538767.27 | 1310019.23 |
| н10 | 538761.86 | 1310090.02 |
| н11 | 538751.73 | 1310160.52 |
| н12 | 538714.17 | 1310226.70 |
| н13 | 538600.81 | 1310223.66 |
| н14 | 538601.41 | 1310239.78 |
| н15 | 538599.43 | 1310239.67 |
| н16 | 538599.19 | 1310243.76 |
| н17 | 538597.56 | 1310243.83 |
| н18 | 538596.66 | 1310219.55 |
| н19 | 538711.87 | 1310222.64 |
| н20 | 538747.87 | 1310159.21 |
| н21 | 538757.88 | 1310089.59 |
| н22 | 538762.98 | 1310022.89 |
| н23 | 538644.61 | 1310012.99 |
| н24 | 538582.21 | 1310011.70 |
| н25 | 538566.44 | 1310032.71 |
| н26 | 538472.86 | 1310030.94 |
| н27 | 538331.20 | 1310004.62 |
| н28 | 538068.76 | 1309935.61 |
| н1 | 538056.90 | 1309907.09 |
| н2 | 538060.59 | 1309905.56 |
| н3 | 538071.69 | 1309932.24 |
| н4 | 538332.07 | 1310000.72 |
| н5 | 538473.27 | 1310026.94 |
| н6 | 538564.47 | 1310028.67 |
| н7 | 538580.24 | 1310007.65 |
| н8 | 538644.82 | 1310008.99 |
| н9 | 538767.27 | 1310019.23 |

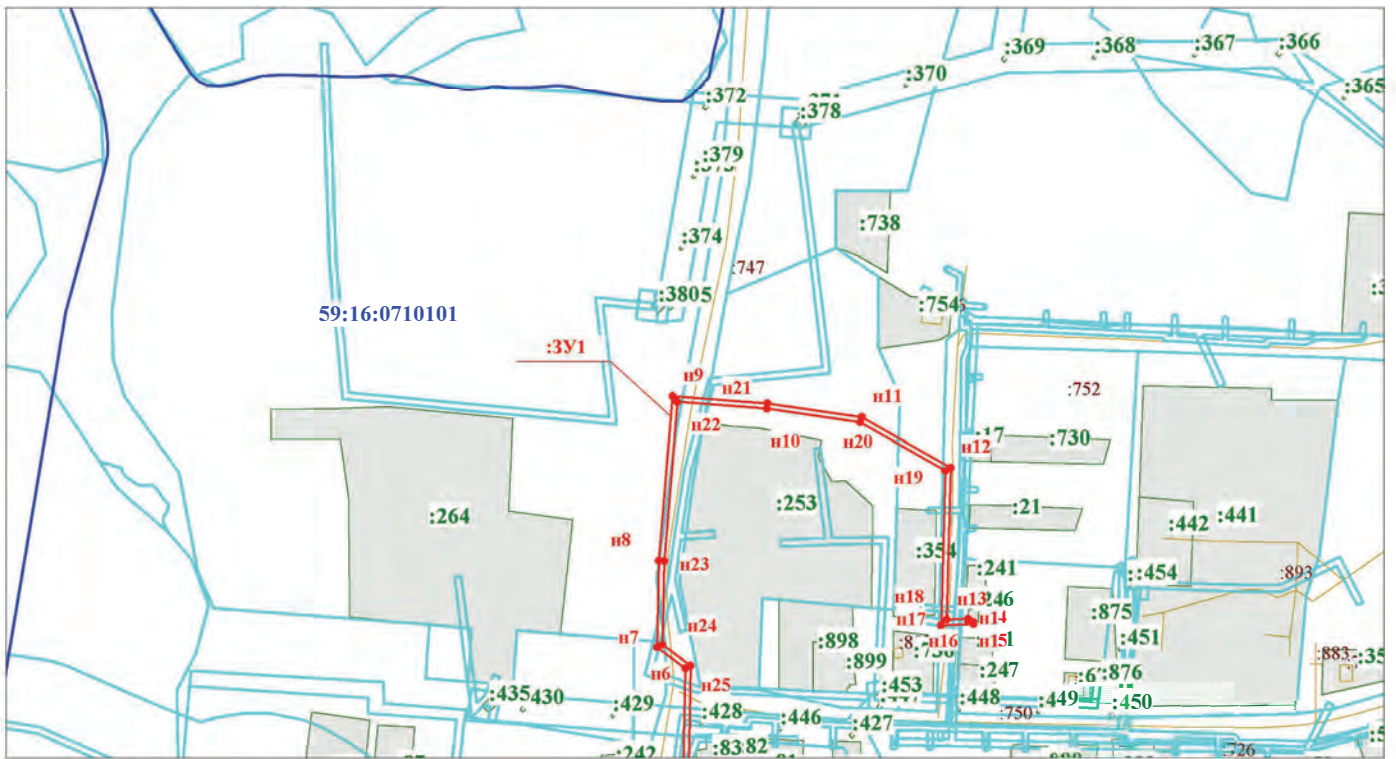
КАДАСТРОВЫЙ ПЛАН ТЕРРИТОРИИ

КПТ.1.1

22.03.2024 г. № КУВИ-003/2024-78923654

Номера кадастровых кварталов: 59:16:0710101

План (чертеж, схема) земельных участков, расположенных в кадастровом квартале:

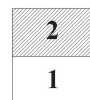


Масштаб: 1:4000

Условные обозначения:

- :174** - границы и кадастровый номер земельного участка по сведениям ЕГРН
- :3У1** - границы и обозначение формируемого земельного участка
- н1, н2...** - надписи номеров вновь образованных характерных точек границ образуемого земельного участка
- 59:16:0710101** - граница и номер кадастрового квартала
- границы ЗОУИТ по сведениям ЕГРН
- :172** - границы ОКС по сведениям ЕГРН

Схема расположения листов:



Заявитель:

Руководитель проектов ООО "Проект-Электро"

Витюшев Д.В.