



АДМИНИСТРАЦИЯ
ВЕРЕЩАГИНСКОГО
ГОРОДСКОГО ОКРУГА
ПЕРМСКОГО КРАЯ

ул. Ленина, д. 26, г. Верещагино, 617120
тел. (34 254) 3-35-50, факс 3-38-00
ОГРН 1195958041840 КПП 593301001 ИНН 5933012211
veradm@vereschagino.permkrai.ru

ПАО «Ростелеком»

02.04.2024 № 254-01-46-494

На № 304 от 26.03.2024

РЕШЕНИЕ
о размещении объектов

г. Верещагино

Администрация Верещагинского городского округа Пермского края
(наименование уполномоченного органа, принимающего решение о размещении объектов)

Разрешает Публичному акционерному обществу «Ростелеком» ОГРН 1027700198767,
ИНН 7707049388

(наименование заявителя)

614060, Пермский край, г. Пермь, ул. Крупской, д. 2, тел.: 89051934059, e-mail:
1934059@mai.ru

(его почтовый индекс и адрес, телефон, адрес электронной почты)

размещение объекта: Линии связи, линейно-кабельные сооружения связи и иные сооружения
связи, для размещения которых не требуется разрешение на строительство

(наименование объекта)

на землях населенных пунктов, сельскохозяйственного назначения, площадью 29483 кв.м.
(на землях, находящихся в государственной или муниципальной собственности согласно
сведениям Единого государственного реестра недвижимости)

на срок 12 месяцев

Местоположение: Пермский край, Верещагинский городской округ, Сепычевское с/п, д.
Кривчана до д. Заполье, кадастровые кварталы 59:16:3020101, 59:16:0300101

(адрес места размещения объектов согласно сведениям Единого
государственного реестра недвижимости)

Приложение: схема предполагаемых к использованию земель или части земельного участка
(схема предполагаемых к использованию земель или части земельного участка или сведения
из Единого государственного реестра недвижимости)

И.о. главы администрации Верещагинского
городского округа Пермского края

Еговцева Ольга Михайловна
(34 254) 3-28-41



Д.А. Нохрин





Согласовано

Инв. подл.	
Подп. дата	
Взам. инв.	

Примечание:

- - проектируемый кабель ВОЛС 8 ОВ, подвес по существующим опорам освещения, Лтрассы = 0,65 км.
- - проектируемый кабель ВОЛС 8 ОВ, подвес по вновь установленным опорам, Лтрассы = 0,8 км.
- - проектируемый кабель ВОЛС 8 ОВ, в грунт, Лтрассы = 7,2 км.

						Цифровая экономика Российской Федерации		
						Устранение цифрового неравенства 2.0		
						в Пермском крае		
						Линейно-кабельные сооружения		
						Стадия	Лист	Листов
Н.Контроль						Р	1	2
						ООО «Проект-Электро»		
Изм.	Кол.уч.	Лист	№ док.	Подп.	Дата	Схема прокладки волоконно-оптической линии связи (ВОЛС) Верещагинский городской округ, Сепычевское сельское поселение, деревня Заполье		
Исполнил	Зотов А.Г.				02.2024			
Утвердил	Грязнов Д.А.				02.2024			



Примечание:

- - проектируемый кабель ВОЛС 8 ОВ, подвес по существующим опорам освещения, Лтрассы = 0,65 км.
- - проектируемый кабель ВОЛС 8 ОВ, подвес по вновь установленным опорам, Лтрассы = 0,8 км.
- - проектируемый кабель ВОЛС 8 ОВ, в грунт, Лтрассы = 7,2 км.

Цифровая экономика Российской Федерации					
Устранение цифрового неравенства 2.0					
в Пермском крае					
Изм.	Кол.уч.	Лист	Недок.	Подп.	Дата
Линейно-кабельные сооружения					Листов
Н.Контроль					Р
Исполнил					2
Зотов А.Г.					2
Утвердил					2
Грязнов Д.А.					2
Схема прокладки волоконно-оптической линии связи (ВОЛС) Верещагинский городской округ, Сепычевское сельское поселение, деревня Заполье					Листов
ООО «Проект-Электро»					Листов

Согласовано

Схема границ предполагаемых к использованию земель или части земельного участка на кадастровом плане территории

Утверждена

(наименование документа об утверждении, включая

наименования органов государственной власти или

органов местного самоуправления, принявших

решение об утверждении схемы или подписавших соглашение о перераспределении земельных участков)

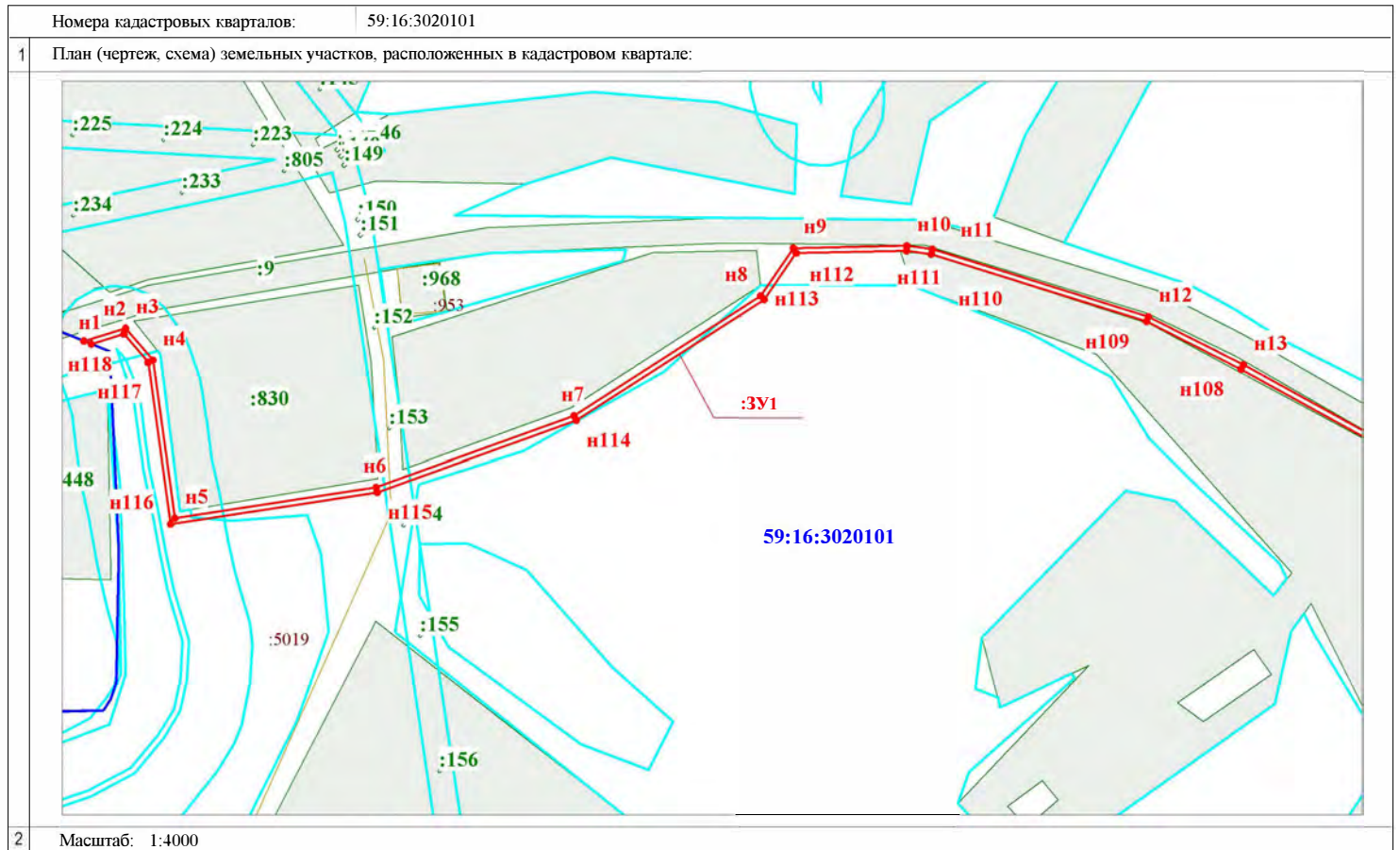
от _____ N _____

Наименование объекта: "Устранение цифрового неравенства 2.0 в Пермском крае"
 Местоположение: Российская Федерация, Пермский край, Верещагинский г.о.,
 земельный участок расположен в центральной части кадастрового квартала 59:16:3020101
 Землепользователь: Администрация Верещагинского городского округа Пермского края
 Категория земель: Земли сельскохозяйственного назначения
 Вид разрешенного использования: Связь, код 6.8
 Общая площадь земельного участка :ЗУ1 = 25732 кв.м.
 Система координат: МСК-59 зона 1

КАДАСТРОВЫЙ ПЛАН ТЕРРИТОРИИ

КПТ.1.1

20.03.2024 г. № КУВИ-003/2024-78523654



Условные обозначения:

- :174 - границы и кадастровый номер земельного участка по сведениям ЕГРН
- :ЗУ1 - границы и обозначение формируемого земельного участка
- н1, н2... - надписи номеров вновь образованных характерных точек границ образуемого земельного участка
- 59:16:3020101 - граница и номер кадастрового квартала
- :172 - границы ЗОУИТ по сведениям ЕГРН
- :172 - границы ОКС по сведениям ЕГРН

Схема расположения листов:



Заявитель:

Руководитель проектов ООО "Проект-Электро"

Витюшев Д.В.



Условный номер земельного участка

Площадь земельного участка 25 731,72 м2

Обозначение характерных точек границ	Координаты, м	
	X	Y
н3	529204,59	1281495,87
н4	529179,35	1281517,37
н5	529054,74	1281534,80
н6	529079,08	1281693,90
н7	529135,35	1281850,39
н8	529230,19	1281997,92
н9	529267,95	1282023,84
н10	529269,73	1282113,60
н11	529267,05	1282133,75
н12	529213,62	1282304,61
н13	529175,63	1282379,71
н14	529101,43	1282514,08
н15	529002,98	1282621,23
н16	528928,22	1282692,48
н17	528893,88	1282750,67
н18	528911,91	1283159,62
н19	528912,69	1283231,47
н20	528911,90	1283294,05
н21	528912,89	1283320,99
н22	528918,94	1283555,34
н23	528923,41	1283671,67
н24	528929,23	1283706,73
н25	528946,82	1283786,69
н26	528963,49	1283854,99
н27	529041,39	1283966,77
н28	529167,80	1284118,94
н29	529249,61	1284187,39
н30	529304,02	1284231,18
н31	529540,81	1284422,81
н32	529554,48	1284431,78
н33	529784,52	1284614,69
н34	529847,61	1284665,31
н35	529903,16	1284710,66
н36	530007,18	1284799,84

Обозначение характерных точек границ	Координаты, м	
	X	Y
н37	530028,78	1284818,66
н38	530077,80	1284861,19
н39	530094,55	1284875,85
н40	530150,96	1284937,89
н41	530182,00	1284971,98
н42	530189,13	1284980,01
н43	530233,66	1285029,44
н44	530289,70	1285092,78
н45	530339,89	1285149,24
н46	530440,63	1285263,33
н47	530517,63	1285350,93
н48	530520,26	1285354,04
н49	530543,52	1285381,67
н50	530556,45	1285397,18
н51	530599,30	1285448,56
н52	530692,12	1285500,15
н53	530805,11	1285713,52
н54	530842,32	1285764,36
н55	530927,11	1285887,59
н56	530980,15	1285960,43
н57	531202,81	1286209,99
н58	531562,37	1286610,05
н59	531536,40	1286638,38
н60	531537,22	1286650,66
н61	531533,45	1286654,21
н62	531532,30	1286636,93
н63	531556,96	1286610,02
н64	531199,83	1286212,66
н65	530977,04	1285962,94
н66	530923,85	1285889,90
н67	530839,06	1285766,67
н68	530801,88	1285715,89
н69	530688,96	1285562,62
н70	530596,23	1285451,12
н71	530553,38	1285399,74
н72	530540,46	1285384,24
н73	530537,86	1285381,15

Обозначение характерных точек границ	Координаты, м	
	X	Y
н73	530537,86	1285381,15
н74	530493,46	1285327,58
н75	530337,56	1285152,64
н76	530336,89	1285151,89
н77	530286,71	1285095,44
н78	530230,67	1285032,10
н79	530186,15	1284982,68
н80	530179,03	1284974,65
н81	530175,06	1284970,29
н82	530093,72	1284878,92
н83	530007,81	1284804,21
н84	530007,16	1284805,13

Обозначение характерных точек границ	Координаты, м	
	X	Y
н85	530004,56	1284802,86
н86	529900,59	1284713,73
н87	529845,10	1284668,42
н88	529782,02	1284617,82
н89	529552,13	1284435,02
н90	529538,45	1284426,05
н91	529301,50	1284234,29
н92	529247,07	1284190,48
н93	529164,95	1284121,78
н94	529038,21	1283969,20
н95	528959,78	1283856,66
н96	528942,92	1283787,59
н97	528925,30	1283707,49
н98	528919,43	1283672,08
н99	528914,95	1283555,47
н100	528910,61	1283387,48
н101	528908,54	1283243,41
н102	528908,69	1283231,47
н103	528907,91	1283159,73
н104	528889,83	1282749,66
н105	528925,06	1282689,96
н106	529000,13	1282618,43
н107	529098,16	1282511,73
н108	529172,10	1282377,84
н109	529209,90	1282303,10
н110	529263,13	1282132,88
н111	529265,73	1282113,37
н112	529263,99	1282025,97
н113	529227,27	1282000,77
н114	529131,74	1281852,17
н115	529075,19	1281694,89
н116	529050,17	1281531,40
н117	529177,64	1281513,57
н118	529199,99	1281494,53
н1	529192,04	1281468,78
н2	529194,40	1281462,86
н3	529204,59	1281495,87


КАДАСТРОВЫЙ ПЛАН ТЕРРИТОРИИ

20.03.2024 г. № КУВИ-003/2024-78523654

КПТ.1.1

Номера кадастровых кварталов: 59:16:3020101

1 План (чертеж, схема) земельных участков, расположенных в кадастровом квартале:



2 Масштаб: 1:4000

Условные обозначения:

- :174 - границы и кадастровый номер земельного участка по сведениям ЕГРН
- :3У1 - границы и обозначение формируемого земельного участка
- н1, н2... - надписи номеров вновь образованных характерных точек границ образуемого земельного участка
- 59:16:3020101 - граница и номер кадастрового квартала
- границы ЗОУИТ по сведениям ЕГРН
- :172 - границы ОКС по сведениям ЕГРН

Схема расположения листов:



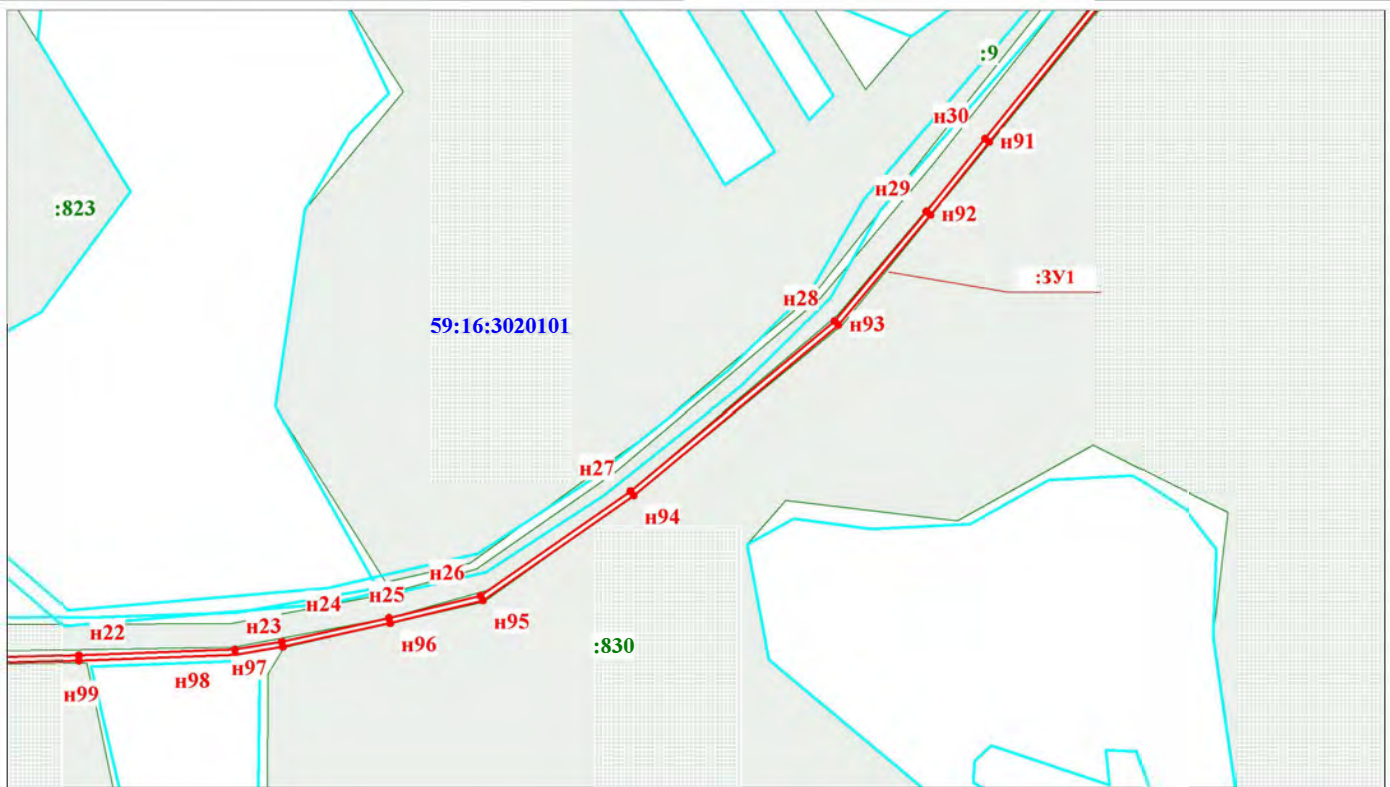
Заявитель:

Руководитель проектов ООО "Проект-Электро"

Витюшев Д.В.

Номера кадастровых кварталов: 59:16:3020101

1 План (чертеж, схема) земельных участков, расположенных в кадастровом квартале:



2 Масштаб: 1:4000


Условные обозначения:

- :174 - границы и кадастровый номер земельного участка по сведениям ЕГРН
- :3У1 - границы и обозначение формируемого земельного участка
- н1, н2...** - надписи номеров вновь образованных характерных точек границ образуемого земельного участка
- 59:16:3020101 - граница и номер кадастрового квартала
- границы ЗОУИТ по сведениям ЕГРН
- :172 - границы ОКС по сведениям ЕГРН

Схема расположения листов:



Заявитель:

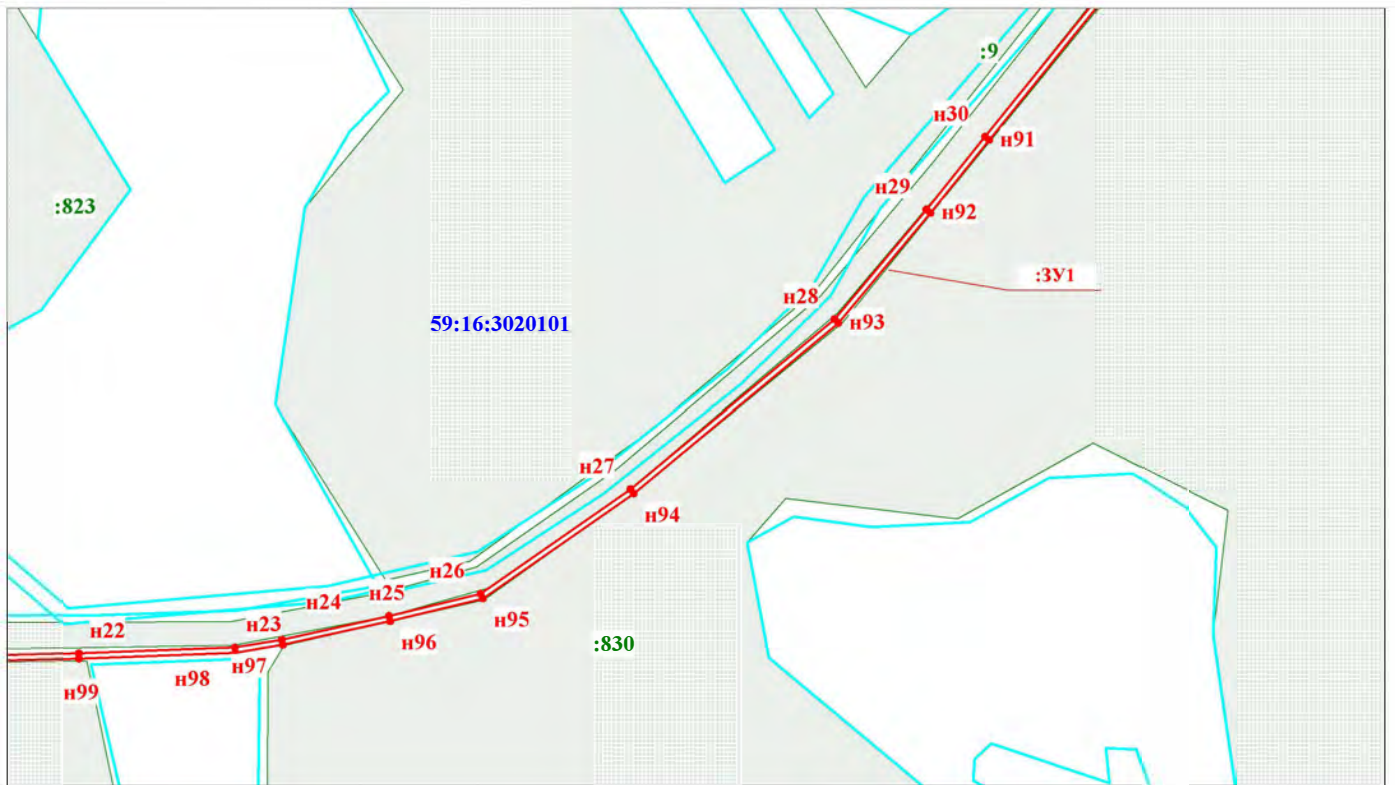
Руководитель проектов ООО "Проект-Электро"  Витюшев Д.В.

Исполнитель: Еговцева О.М.



Номера кадастровых кварталов: 59:16:3020101

1 План (чертеж, схема) земельных участков, расположенных в кадастровом квартале:

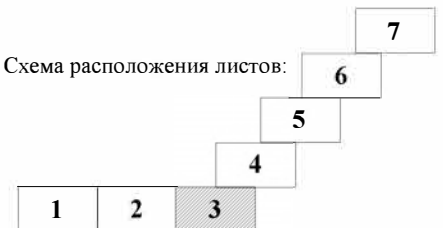


2 Масштаб: 1:4000

Условные обозначения:

- :174 - границы и кадастровый номер земельного участка по сведениям ЕГРН
- :ЗУ1 - границы и обозначение формируемого земельного участка
- н1, н2... - надписи номеров вновь образованных характерных точек границ образуемого земельного участка
- 59:16:3020101 - граница и номер кадастрового квартала
- границы ЗОУИТ по сведениям ЕГРН
- :172 - границы ОКС по сведениям ЕГРН

Схема расположения листов:



Заявитель:

Руководитель проектов ООО "Проект-Электро"

Витюшев Д.В.



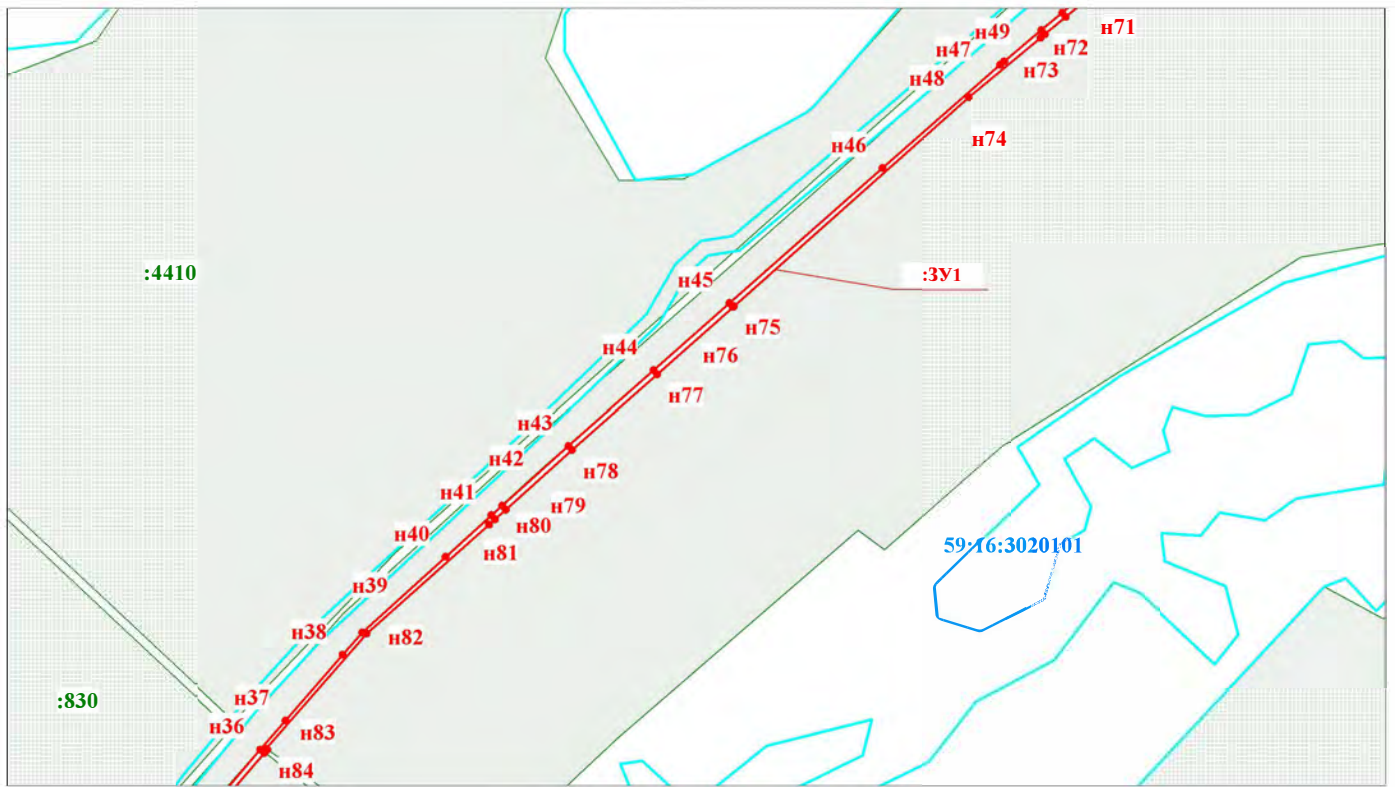
КАДАСТРОВЫЙ ПЛАН ТЕРРИТОРИИ

20.03.2024 г. № КУВИ-003/2024-78523654

КПТ.1.1

Номера кадастровых кварталов: 59:16:3020101

1 План (чертеж, схема) земельных участков, расположенных в кадастровом квартале:



2 Масштаб: 1:4000

Условные обозначения:

- :174 - границы и кадастровый номер земельного участка по сведениям ЕГРН
- :ЗУ1 - границы и обозначение формируемого земельного участка
- н1, н2...** - надписи номеров вновь образованных характерных точек границ образуемого земельного участка
- 59:16:3020101 - граница и номер кадастрового квартала
- границы ЗОУИТ по сведениям ЕГРН
- :172 - границы ОКС по сведениям ЕГРН

Схема расположения листов:



Заявитель:

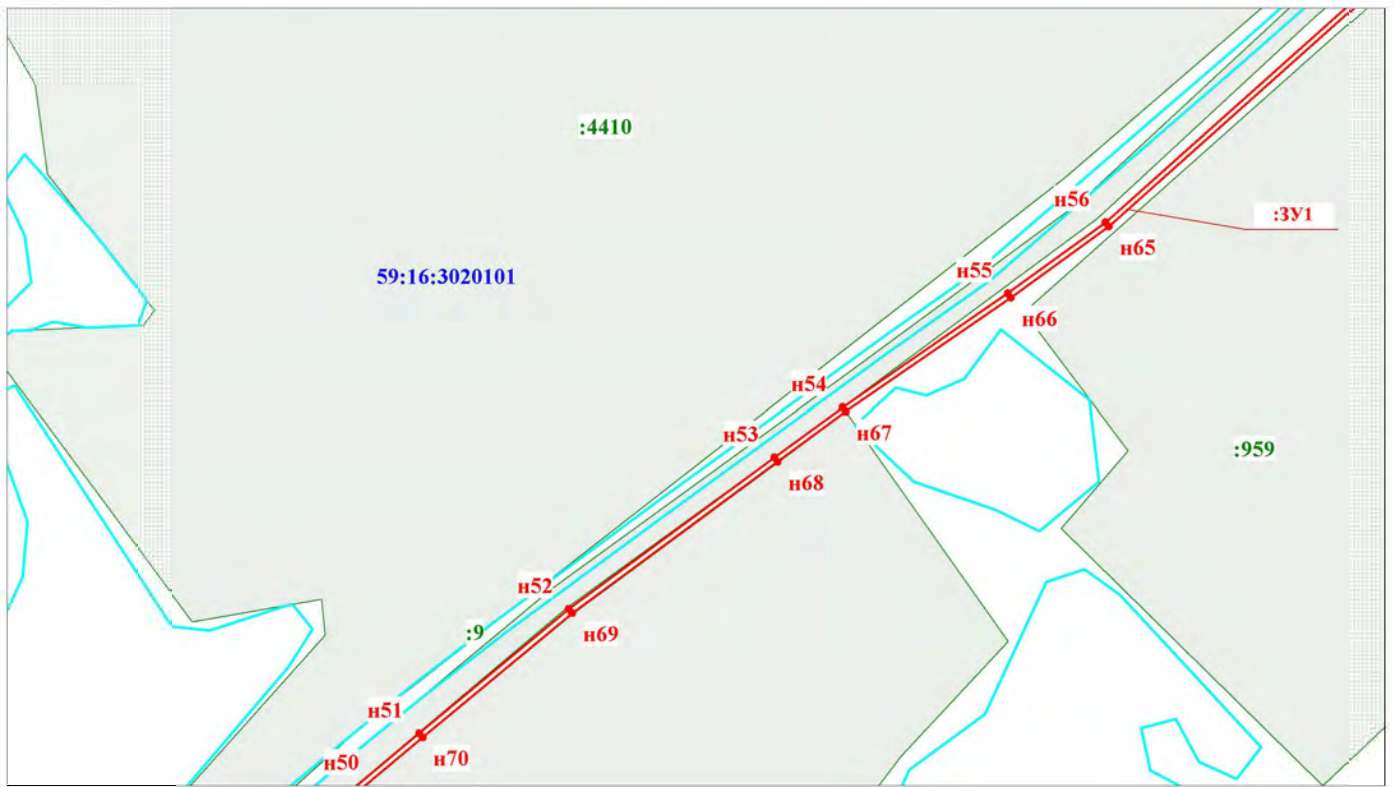
Руководитель проектов ООО "Проект-Электро"

Витюшев Д.В.



Номера кадастровых кварталов: 59:16:3020101

1 План (чертеж, схема) земельных участков, расположенных в кадастровом квартале:



2 Масштаб: 1:4000

Условные обозначения:








-  - границы и кадастровый номер земельного участка по сведениям ЕГРН
-  - границы и обозначение формируемого земельного участка
-  - надписи номеров вновь образованных характерных точек границ образуемого земельного участка
-  - граница и номер кадастрового квартала
-  - границы ЗОУИТ по сведениям ЕГРН
-  - границы ОКС по сведениям ЕГРН

Схема расположения листов:



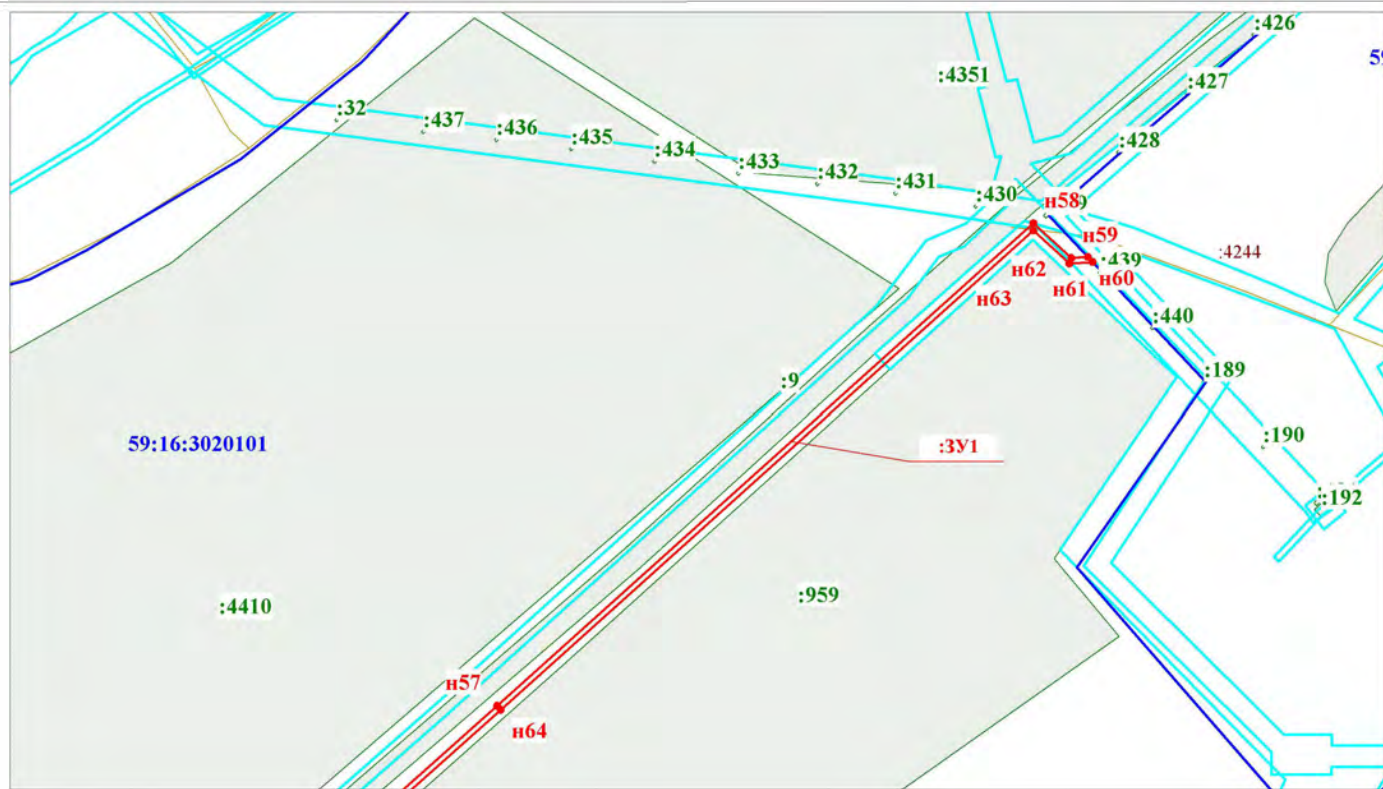
Заявитель:

Руководитель проектов ООО "Проект-Электро"  Витюшев Д.В.



Номера кадастровых кварталов: 59:16:3020101

1 План (чертеж, схема) земельных участков, расположенных в кадастровом квартале:



2 Масштаб: 1:4000

Условные обозначения:

- :174 - границы и кадастровый номер земельного участка по сведениям ЕГРН
- :ЗУ1 - границы и обозначение формируемого земельного участка
- н1, н2... - надписи номеров вновь образованных характерных точек границ образуемого земельного участка
- 59:16:3020101 - граница и номер кадастрового квартала
- :172 - границы ЗОУИТ по сведениям ЕГРН
- :172 - границы ОКС по сведениям ЕГРН

Схема расположения листов:



Заявитель:

Руководитель проектов ООО "Проект-Электро"  Витковский Д.В.

Исполнитель: Еговцева О.М.



Схема границ предполагаемых к использованию земель или части земельного участка на кадастровом плане территории

Утверждена

Наименование объекта: "Устранение цифрового неравенства 2.0 в Пермском крае"
 Местоположение: Российская Федерация, Пермский край, Верещагинский г.о., д. Кривчана, земельный участок расположен в центральной части кадастрового квартала 59:16:0300101
 Землепользователь: Администрация Верещагинского городского округа Пермского края
 Категория земель: Земли населенных пунктов
 Вид разрешенного использования: Связь, код 6.8
 Общая площадь земельного участка :ЗУ1 = 3751 кв.м.
 Система координат: МСК-59 зона 1

(наименование документа об утверждении, включая

наименования органов государственной власти или

органов местного самоуправления, принявших

решение об утверждении схемы или подписавших соглашение о перераспределении земельных участков)

Условный номер земельного участка :ЗУ1(1)

Площадь земельного участка 2 411 18 м²

Обозначение характерных точек границ	Координаты, м	
	X	Y
н2	531537,23	1286650,66
н3	531538,46	1286669,31
н4	531541,38	1286689,37
н5	531446,26	1286863,29
н6	531433,14	1286906,12
н7	531480,50	1286980,39
н8	531481,95	1286985,84
н9	531517,70	1287022,36
н10	531516,68	1287023,44
н11	531519,45	1287026,33
н12	531520,50	1287025,22
н13	531534,62	1287039,65
н14	531548,56	1287053,52
н15	531547,41	1287054,73
н16	531550,32	1287057,48
н17	531551,41	1287056,34
н18	531560,37	1287065,24
н19	531559,46	1287066,27
н20	531580,44	1287087,04
н21	531583,23	1287089,85
н22	531604,31	1287108,95
н23	531620,15	1287133,25

от _____ N _____

Условный номер земельного участка :ЗУ1(3)

Площадь земельного участка 713,82 м²

Обозначение характерных точек границ	Координаты, м	
	X	Y
н55	531795,66	1287288,83
н56	531795,29	1287302,64
н57	531798,76	1287309,57
н58	531810,81	1287318,81
н59	531752,19	1287378,17
н60	531727,65	1287401,40
н61	531722,10	1287414,66
н46	531718,41	1287413,11
н47	531724,29	1287399,08
н48	531749,39	1287375,31
н49	531804,78	1287319,23
н50	531795,59	1287312,18
н51	531791,27	1287303,53
н52	531791,61	1287290,43
н53	531783,30	1287282,04
н54	531786,00	1287279,06
н55	531795,66	1287288,83

Обозначение характерных точек границ	Координаты, м	
	X	Y
н23	531629,12	1287133,62
н24	531636,17	1287140,06
н25	531635,05	1287141,27
н26	531637,91	1287144,07
н27	531639,13	1287142,75
н28	531652,69	1287155,13
н29	531659,64	1287166,11
н30	531659,22	1287166,50
н31	531626,36	1287136,52
н32	531531,78	1287042,47
н33	531478,35	1286987,89
н34	531476,79	1286982,01
н35	531428,77	1286906,71
н36	531442,56	1286861,72
н37	531537,23	1286688,63
н38	531534,48	1286669,73
н1	531533,45	1286654,22
н2	531537,23	1286650,66

Условный номер земельного участка :ЗУ1(2)

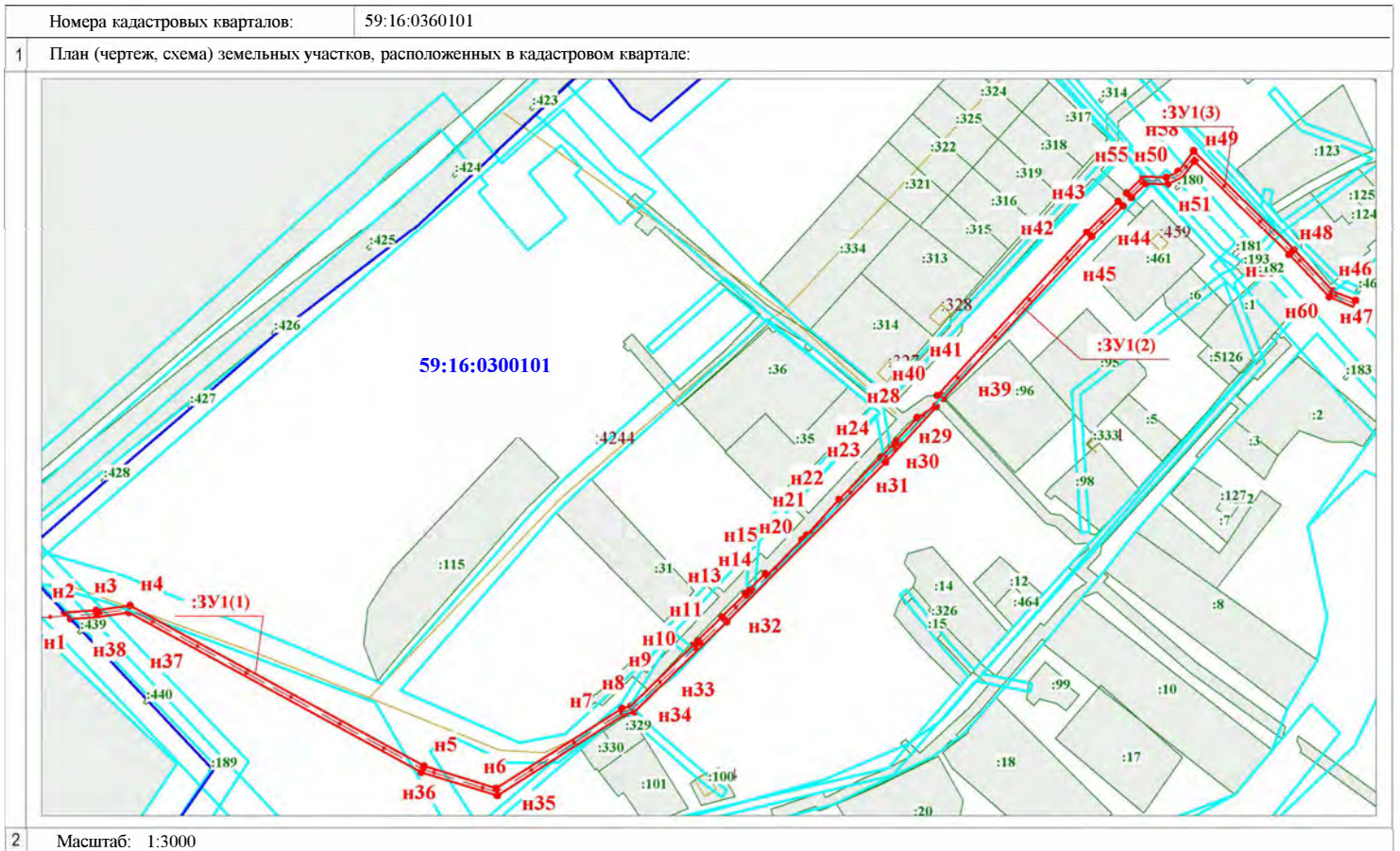
Площадь земельного участка 625,85 м²

Обозначение характерных точек границ	Координаты, м	
	X	Y
н42	531762,80	1287255,61
н43	531781,08	1287274,08
н44	531778,38	1287277,05
н45	531760,03	1287258,50
н39	531663,95	1287170,83
н40	531665,90	1287169,01
н41	531665,80	1287167,09
н42	531762,80	1287255,61

КАДАСТРОВЫЙ ПЛАН ТЕРРИТОРИИ

КПТ.1.1

19.03.2024 г. № КУВИ-003/2024-30198032



Условные обозначения:

- :174 - границы и кадастровый номер земельного участка по сведениям ЕГРН
- :ЗУ1 - границы и обозначение формируемого земельного участка
- н1, н2... - надписи номеров вновь образованных характерных точек границ образуемого земельного участка
- 59:16:0300101 - граница и номер кадастрового квартала
- : - границы ЗОУИТ по сведениям ЕГРН
- :172 - границы ОКС по сведениям ЕГРН

Заявитель:

Руководитель проектов ООО "Проект-Электро"

Витюшев Д.В.