



**АДМИНИСТРАЦИЯ
ВЕРЕЩАГИНСКОГО
ГОРОДСКОГО ОКРУГА
ПЕРМСКОГО КРАЯ**

ул. Ленина, д. 26, г. Верещагино, 617120
тел. (34 254) 3-35-50, факс 3-38-00
ОГРН 1195958041840 КПП 593301001 ИНН 5933012211
veradm@vereschagino.permkrai.ru

22.03.2023 № 254-01-46-559

На № 96 от 21.03.2023

МКУ «Отдел капитального
строительства администрации
Верещагинского городского
округа Пермского края»

РЕШЕНИЕ
о размещении объектов

г. Верещагино

Администрация Верещагинского городского округа Пермского края
(наименование уполномоченного органа, принимающего решение о размещении объектов)

Разрешает МКУ «Отдел капитального строительства администрации Верещагинского городского округа Пермского края»

(наименование заявителя)

617120, Пермский край, г. Верещагино, ул. Ленина, 26, тел. 8 34254 33659, e-mail:
oksveradm@ya.ru

(его почтовый индекс и адрес, телефон, адрес электронной почты)

размещение объекта Линейные сооружения канализации (в том числе ливневой) и
водоотведения, для размещения которых не требуется разрешения на строительство

(наименование объекта)

на землях населенных пунктов, площадь 47933,1 кв. м.

(на землях, находящихся в государственной или муниципальной собственности согласно
сведениям Единого государственного реестра недвижимости)

на срок 12 месяцев

Местоположение: Пермский край, Верещагинский городской округ, г. Верещагино

(адрес места размещения объектов согласно сведениям государственного
Единого государственного реестра недвижимости)

Приложение: схема предполагаемых к использованию земель или части земельного участка
(схема предполагаемых к использованию земель или части земельного участка или сведения
из Единого государственного реестра недвижимости)

Глава городского округа-
глава администрации Верещагинского
городского округа Пермского края



С.В. Кондратьев

Еговцева Ольга Михайловна
(34 254) 3-34-35



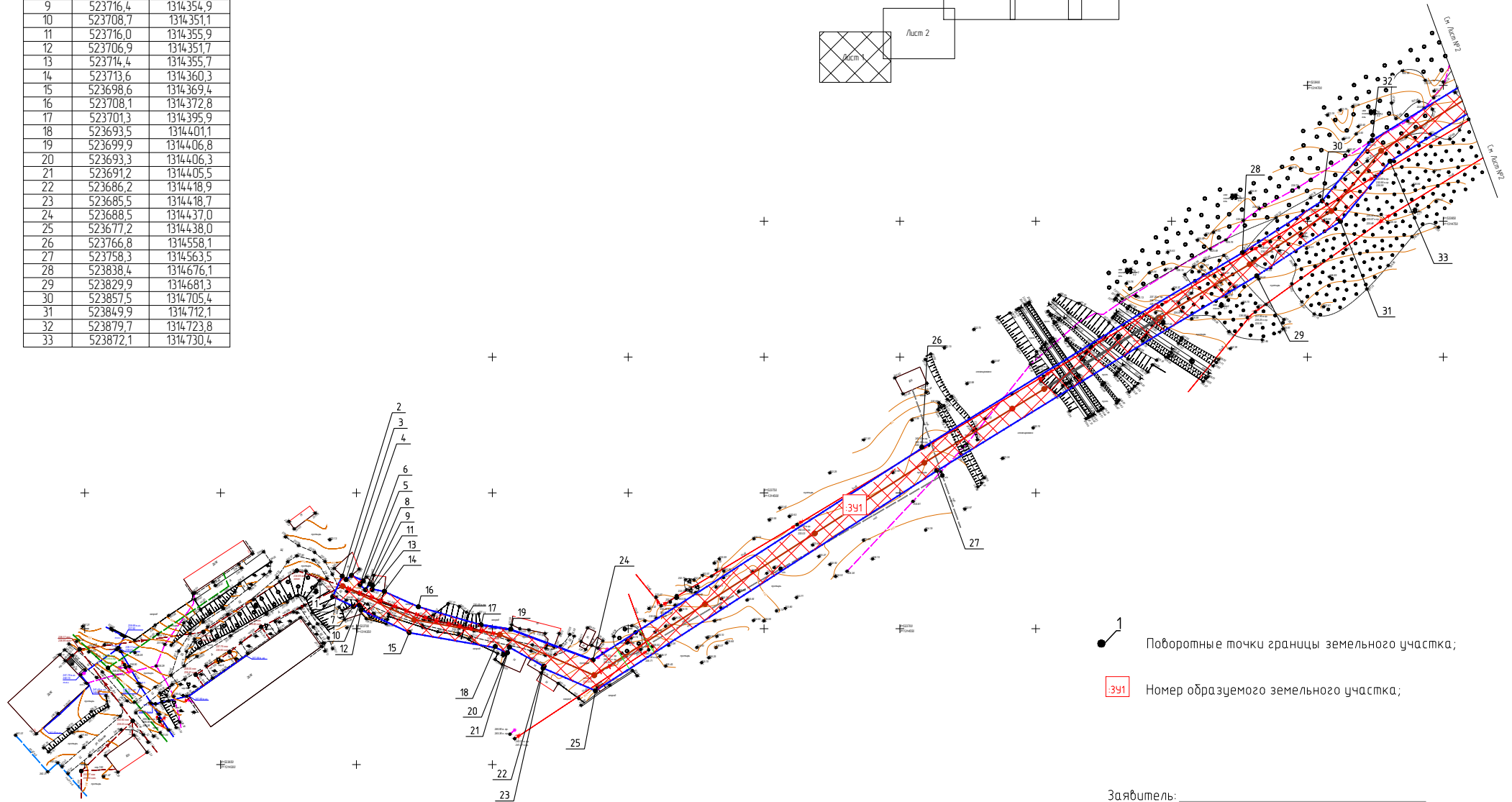
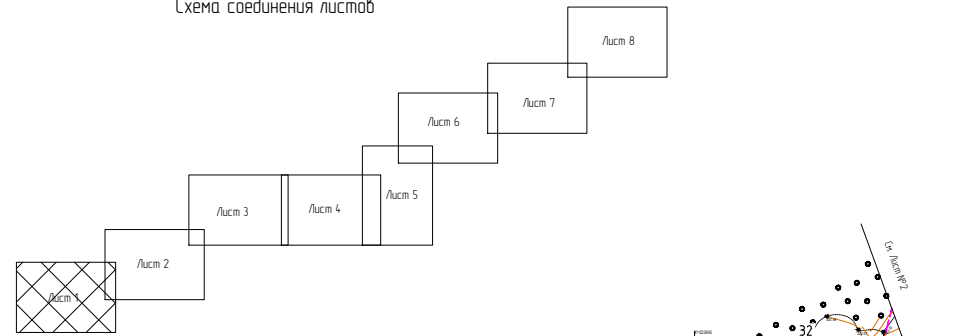
Координаты поворотных точек границ участка :391



№ точки	X	Y
1	523711,8	1314341,3
2	523719,3	1314344,8
3	523718,2	1314346,1
4	523719,6	1314348,2
5	523717,6	1314352,5
6	523716,3	1314351,3
7	523708,2	1314348,9
8	523714,3	1314353,3
9	523716,4	1314354,9
10	523708,7	1314351,1
11	523716,0	1314355,9
12	523706,9	1314351,7
13	523714,4	1314355,7
14	523713,6	1314360,3
15	523698,6	1314369,4
16	523708,1	1314372,8
17	523701,3	1314395,9
18	523693,5	1314401,1
19	523699,9	1314406,8
20	523693,3	1314406,3
21	523691,2	1314405,5
22	523686,2	1314418,9
23	523685,5	1314418,7
24	523688,5	1314437,0
25	523677,2	1314438,0
26	523766,8	1314558,1
27	523758,3	1314563,5
28	523838,4	1314676,1
29	523829,9	1314681,3
30	523857,5	1314705,4
31	523849,9	1314712,1
32	523879,7	1314723,8
33	523872,1	1314730,4

Схема предполагаемых к использованию земель или части земельного участка

Объект: Строительство канализационного коллектора в г. Верецагино;
 Месторасположение земельных участков: Пермский край, г. Верецагино;
 Площадь земель и части земельного участка: 47933,1 м².
 Категория земель: земли населенных пунктов.
 Вид разрешенного использования: Линейные сооружения канализации, в том числе линейной и водоотведения, для размещения которых не требуется разрешения на строительство.

Схема соединения листов



-  Поворотные точки границы земельного участка;
-  Номер образуемого земельного участка;

Заявитель: _____
 (Подпись, расшифровка подписи) Верно

МП

Согласовано
 Подп. и дата
 № подл.

Координаты поворотных точек
границ участка :391

№ точки	X	Y
34	524007,2	1314931,7
35	523999,1	1314938,1
36	524038,4	1314966,1
37	524030,9	1314973,1
38	524075,6	1314996,6
39	524068,1	1315003,7
40	524105,5	1315036,5
41	524097,0	1315042,4
42	524124,9	1315067,8
43	524115,7	1315072,5
44	524140,0	1315107,9
45	524130,3	1315110,4
46	524142,7	1315152,9
47	524132,8	1315153,8
48	524153,6	1315185,8
49	524143,2	1315190,1
50	524174,7	1315258,9
51	524165,3	1315263,1

Схема предполагаемых к использованию земель или части земельного участка

Объект: Строительство канализационного коллектора в з. Верещагино;
 Месторасположение земельных участков: Пермский край, з. Верещагино;
 Площадь земель и части земельного участка: 47933,1 м².
 Категория земель: земли населенных пунктов.
 Вид разрешенного использования: Линейные сооружения канализации, в том числе ливневой и водоотведения, для размещения которых не требуется разрешения на строительство.

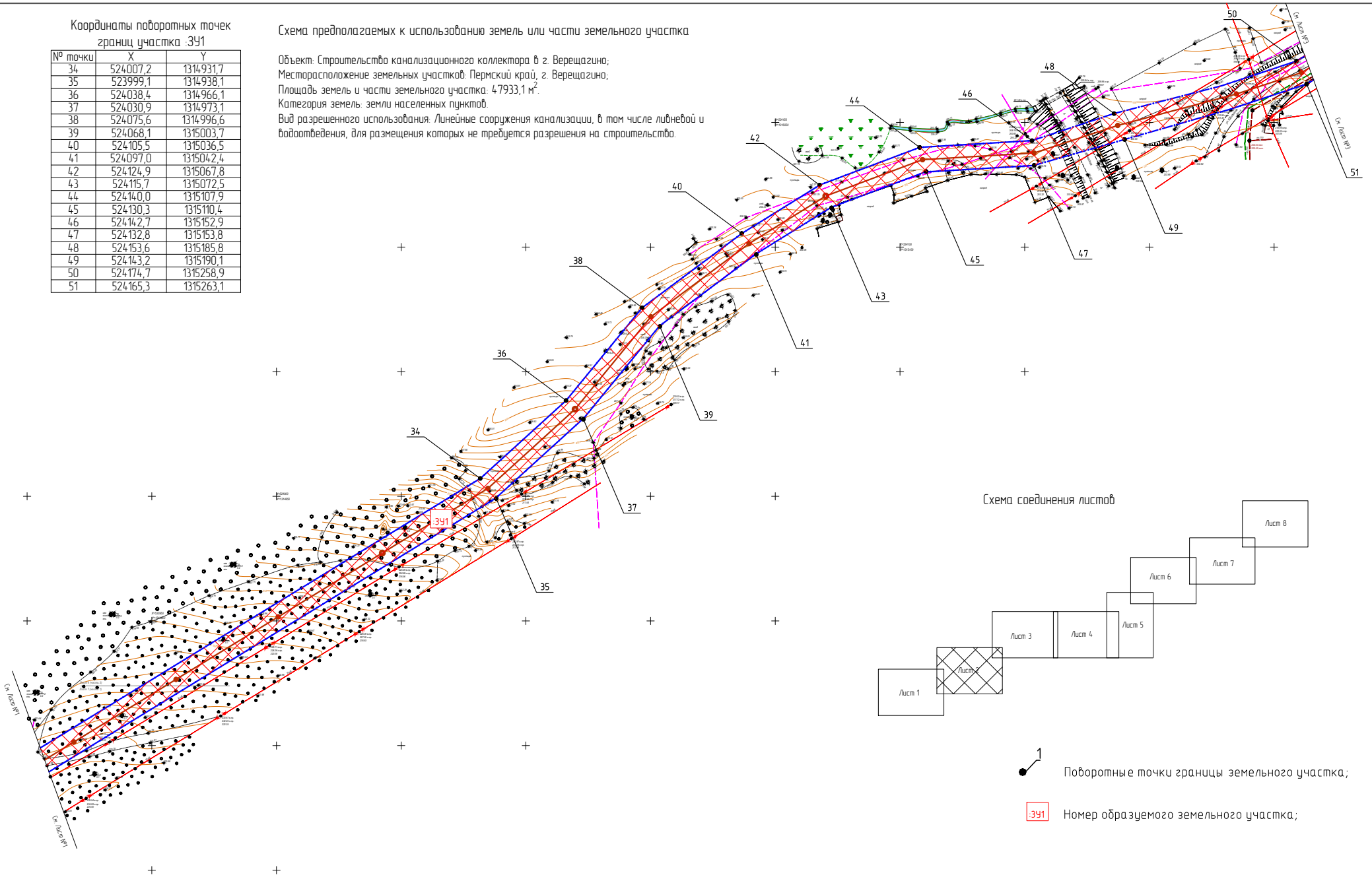
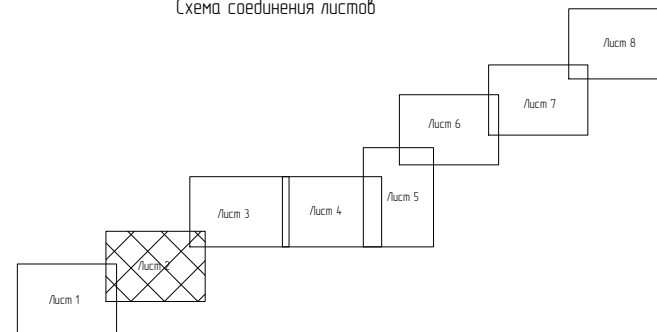




Схема соединения листов



-  Поворотные точки границы земельного участка;
-  Номер образуемого земельного участка;

Заявитель: _____
 (Подпись, расшифровка подписи) Верно

МП

Координаты поворотных точек границ участка :391

№ точки	X	Y	№ точки	X	Y	№ точки	X	Y
52	524192,2	1315288,2	75	524377,2	1315393,7	98	524259,7	1315398,7
53	524183,3	1315293,4	76	524399,1	1315376,7			
54	524215,7	1315331,2	77	524431,9	1315395,4			
55	524208,0	1315337,6	78	524474,0	1315388,2			
56	524237,2	1315360,7	79	524472,3	1315378,4			
57	524228,7	1315365,9	80	524433,8	1315384,9			
58	524253,5	1315408,2	81	524398,1	1315364,1			
59	524302,9	1315529,3	82	524375,9	1315382,0			
60	524307,6	1315577,1	83	524357,3	1315372,6			
61	524309,2	1315662,1	84	524304,2	1315379,6			
62	524294,4	1315649,3	85	524316,5	1315367,3			
63	524244,5	1315645,9	86	524353,4	1315357,1			
64	524243,8	1315655,8	87	524358,9	1315345,4			
65	524290,4	1315659,1	88	524393,6	1315341,7			
66	524309,2	1315675,2	89	524393,1	1315320,8			
67	524299,3	1315768,2	90	524383,1	1315320,9			
68	524309,4	1315768,4	91	524383,4	1315332,8			
69	524319,4	1315673,3	92	524363,5	1315334,9			
70	524317,6	1315576,4	93	524364,5	1315331,5			
71	524312,7	1315526,8	94	524355,0	1315328,3			
72	524264,1	1315407,7	95	524346,4	1315348,7			
73	524293,1	1315391,1	96	524314,1	1315357,6			
74	524355,5	1315382,9	97	524289,7	1315381,5			

Схема предполагаемых к использованию земель или части земельного участка

Объект: Строительство канализационного коллектора в з. Верещагино;
 Месторасположение земельных участков: Пермский край, з. Верещагино;
 Площадь земель и части земельного участка: 47933,1 м².
 Категория земель: земли населенных пунктов.
 Вид разрешенного использования: Линейные сооружения канализации, в том числе линейной и водоотведения, для размещения которых не требуется разрешения на строительство.

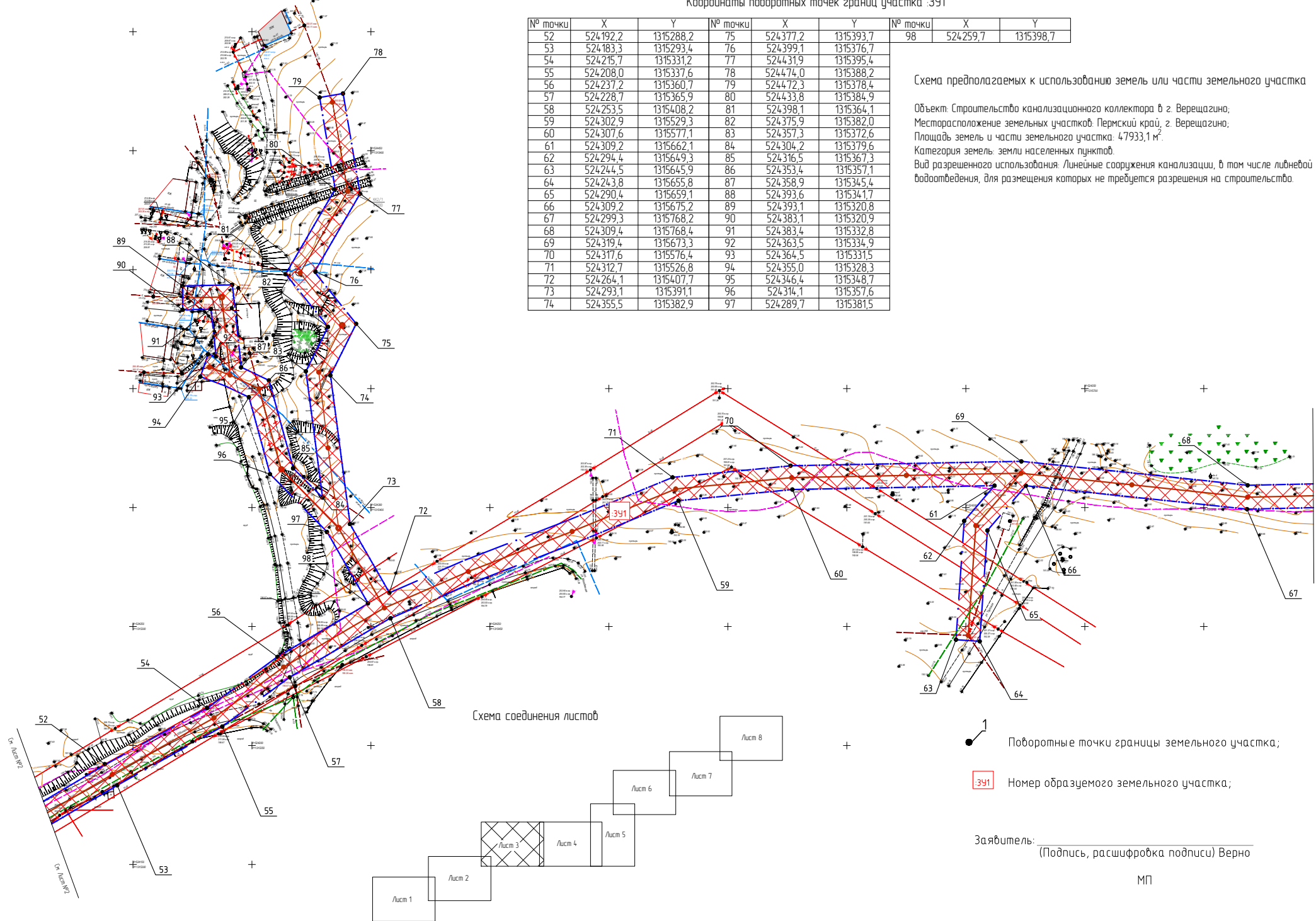
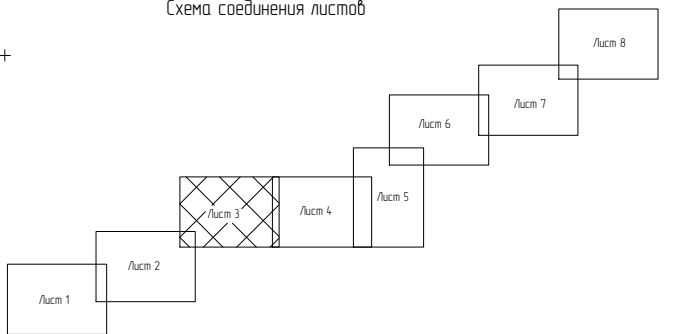


Схема соединения листов



- Поворотные точки границы земельного участка;
- Номер образуемого земельного участка;

Заявитель: _____
 (Подпись, расшифровка подписи) Верно

МП

Согласовано
 Подп. и дата
 № подл.

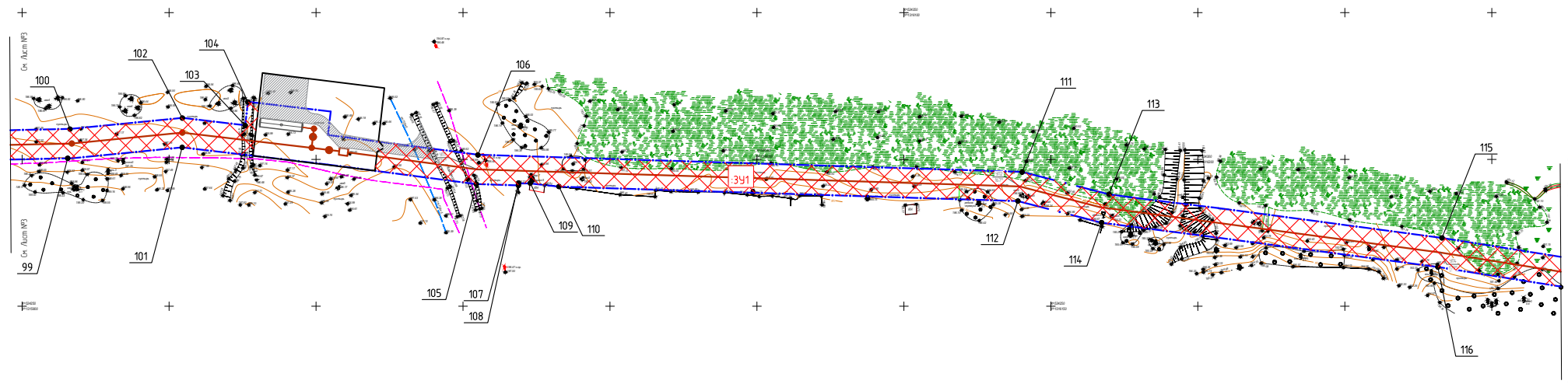
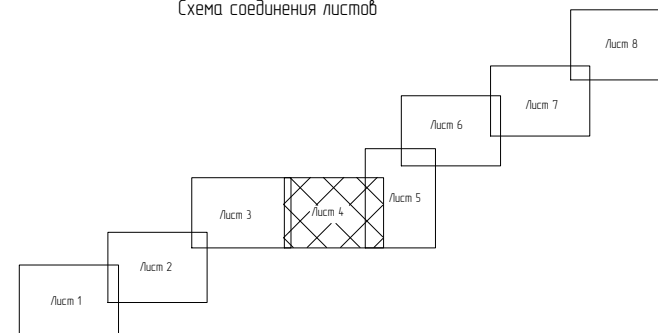
Координаты поворотных точек границ участка :ЗУ1


№ точки	X	Y
99	524300,4	1315815,5
100	524310,3	1315816,3
101	524304,1	1315854,4
102	524314,1	1315854,5
103	524311,6	1315875,8
104	524319,6	1315876,8
105	524291,6	1315954,5
106	524301,5	1315955,0
107	524291,2	1315968,8
108	524292,1	1315968,9
109	524291,9	1315972,9
110	524290,8	1315982,6
111	524295,7	1316140,2
112	524285,8	1316138,7
113	524287,8	1316169,7
114	524278,5	1316167,2
115	524273,3	1316283,0
116	524263,4	1316281,6


Схема предполагаемых к использованию земель или части земельного участка

Объект: Строительство канализационного коллектора в г. Верещагино;
 Месторасположение земельных участков: Пермский край, г. Верещагино;
 Площадь земель и части земельного участка: 47933,1 м².
 Категория земель: земли населенных пунктов.
 Вид разрешенного использования: Линейные сооружения канализации, в том числе ливневой и водоотведения, для размещения которых не требуется разрешения на строительство.

Схема соединения листов



 1 Поворотные точки границы земельного участка;

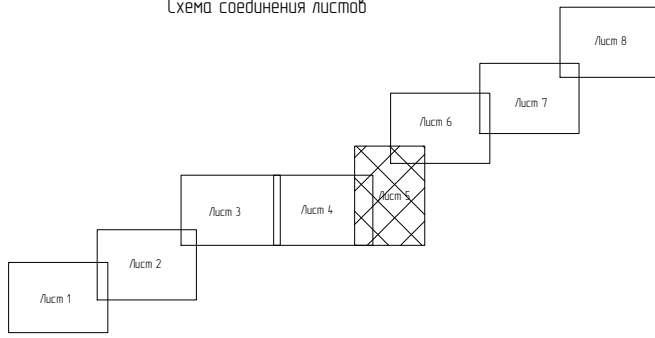
 391 Номер образуемого земельного участка;

Заявитель: _____
 (Подпись, расшифровка подписи) Верно

МП

Создано
 Взам инд. №
 Подп. и дата
 Лист № подл.

Схема соединения листов




Координаты поворотных точек
границы участка :ЗУ1

№ точки	X	Y
117	524254,6	1316400,1
118	524243,8	1316404,2
119	524305,5	1316440,8
120	524302,4	1316451,1
121	524308,6	1316436,8
122	524316,3	1316443,0
123	524313,6	1316446,9
124	524451,7	1316547,8
125	524446,7	1316556,8
126	524485,6	1316560,3
127	524483,5	1316570,2
128	524536,6	1316568,3
129	524535,1	1316578,2

Схема предполагаемых к использованию земель или части земельного участка

Объект: Строительство канализационного коллектора в г. Верещагино;
 Месторасположение земельных участков: Пермский край, г. Верещагино;
 Площадь земель и части земельного участка: 47933,1 м².
 Категория земель: земли населенных пунктов.
 Вид разрешенного использования: Линейные сооружения канализации, в том числе ливневой и водоотведения, для размещения которых не требуется разрешения на строительство.



Согласовано
 Взам. инв. №
 Подп. и дата
 № подл.

Поворотные точки границы земельного участка;

Номер образуемого земельного участка;

Заявитель: _____
 (Подпись, расшифровка подписи) Верно
 МП

Координаты поворотных точек
границ участка :ЗУ1

№ точки	X	Y
130	524783,6	1316621,4
131	524781,0	1316630,9
132	524909,3	1316646,3
133	524897,5	1316654,1
134	524907,7	1316653,9
135	524896,0	1316661,6
136	524930,9	1316659,7
137	524919,5	1316667,5
138	524900,3	1316849,0
139	524890,4	1316848,1
140	524884,7	1316982,3
141	524874,4	1316981,7

Схема предполагаемых к использованию земель или части земельного участка

Объект: Строительство канализационного коллектора в г. Верещагино;
 Месторасположение земельных участков: Пермский край, г. Верещагино;
 Площадь земель и части земельного участка: 47933,1 м².
 Категория земель: земли населенных пунктов.
 Вид разрешенного использования: Линейные сооружения канализации, в том числе ливневой и водоотведения, для размещения которых не требуется разрешения на строительство.

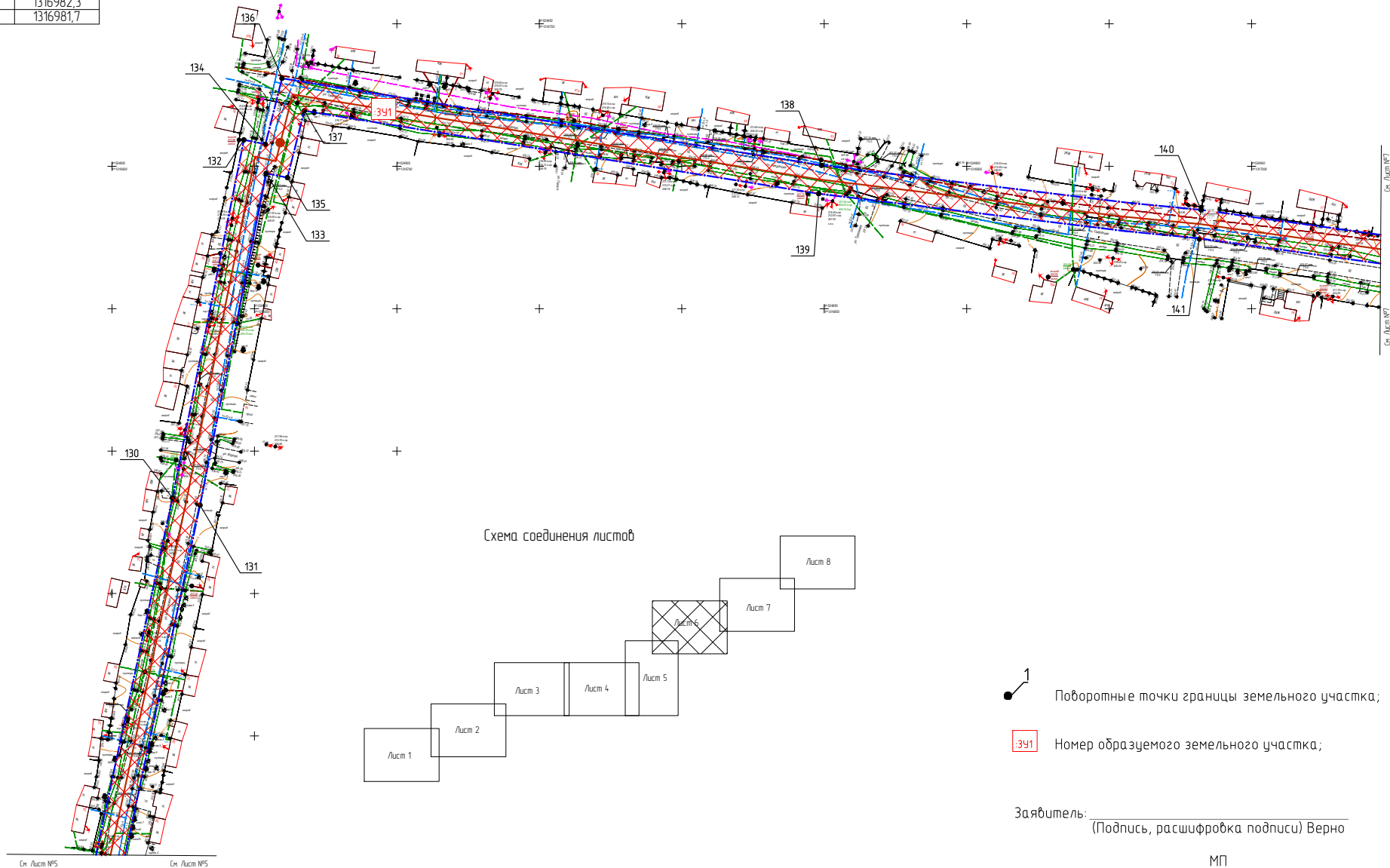
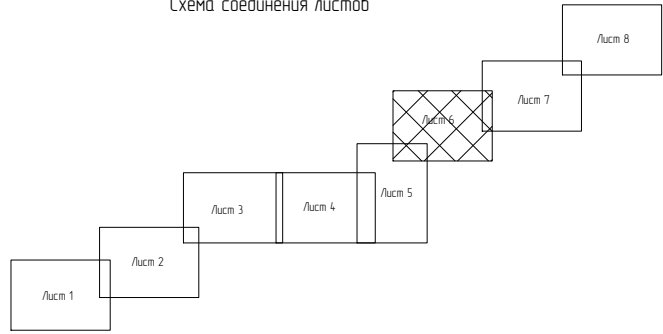




Схема соединения листов



-  Поворотные точки границы земельного участка;
-  Номер образуемого земельного участка;

Заявитель: _____
 (Подпись, расшифровка подписи) Верно

МП

Создано
Взам. инв. №
Подп. и дата
Инв. № подл.

Координаты поворотных точек
границ участка :391

№ точки	X	Y
142	524868,2	1317101,1
143	524857,7	1317103,9
144	525036,1	1317316,5
145	525027,5	1317321,8
146	525173,5	1317520,5
147	525164,8	1317525,5

Схема предполагаемых к использованию земель или части земельного участка

Объект: Строительство канализационного коллектора в з. Верещагино;
 Месторасположение земельных участков: Пермский край, з. Верещагино;
 Площадь земель и части земельного участка: 47933,1 м².
 Категория земель: земли населенных пунктов.
 Вид разрешенного использования: Линейные сооружения канализации, в том числе ливневой и водоотведения, для размещения которых не требуется разрешения на строительство.

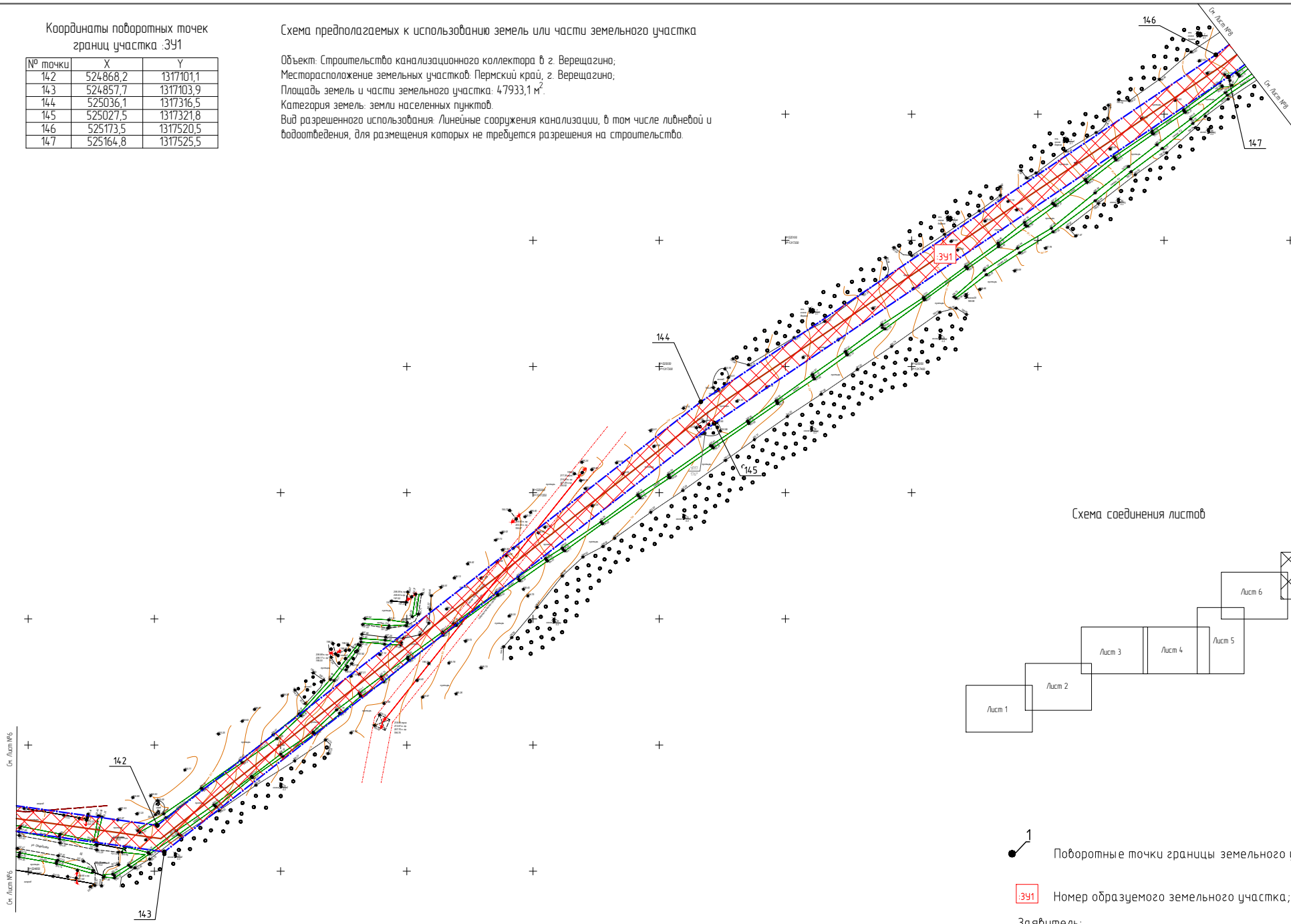
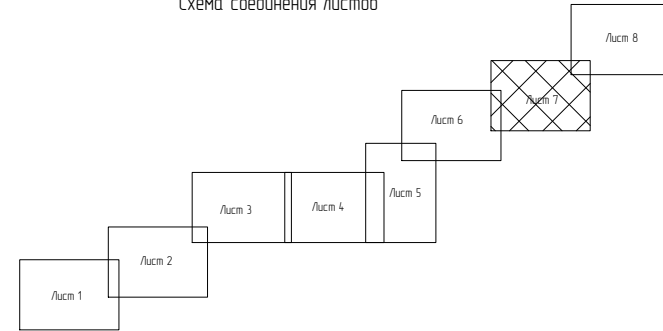


Схема соединения листов



1 ● Поворотные точки границы земельного участка;

391 □ Номер образуемого земельного участка;

Заявитель: _____
(Подпись, расшифровка подписи) Верно

МП

Создано	
Взам. инв. №	
Подп. и дата	
Лист № подл.	

Координаты поворотных точек
границ участка .3У1

№ точки	X	Y
148	525285,7	1317668,4
149	525277,1	1317673,6
150	525331,5	1317770,6
151	525322,9	1317775,8
152	525412,2	1317886,4
153	525402,3	1317890,0
154	525414,1	1317925,9
155	525404,1	1317926,4

Схема предполагаемых к использованию земель или части земельного участка

Объект: Строительство канализационного коллектора в г. Верещагино;
Месторасположение земельных участков: Пермский край, г. Верещагино;
Площадь земель и части земельного участка: 47933,1 м².
Категория земель: земли населенных пунктов.
Вид разрешенного использования: Линейные сооружения канализации, в том числе ливневой и водоотведения, для размещения которых не требуется разрешения на строительство.


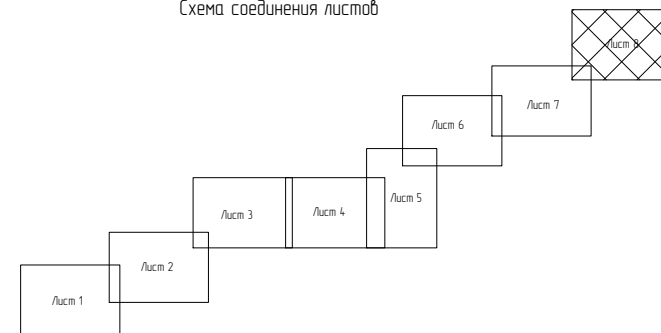




Схема соединения листов



 Поворотные точки границы земельного участка;

 Номер образуемого земельного участка;

Заявитель: _____
(Подпись, расшифровка подписи) Верно

МП