



**АДМИНИСТРАЦИЯ  
ВЕРЕЩАГИНСКОГО  
ГОРОДСКОГО ОКРУГА  
ПЕРМСКОГО КРАЯ**

ул. Ленина, д. 26, г. Верещагино, 617120  
тел. (34 254) 3-35-50, факс 3-38-00

ОГРН 1195958041840 КПП 593301001 ИНН 5933012211  
veradm@vereschagino.permkrai.ru

АО «Газпром газораспределение  
Пермь»

14.06.2023 № 254-01-46-1027

На № 40131 от 07.06.2023

**РЕШЕНИЕ**

о размещении объектов

г. Верещагино

Администрация Верещагинского городского округа Пермского края  
(наименование уполномоченного органа, принимающего решение о размещении объектов)

Разрешает акционерному обществу «Газпром газораспределение Пермь»  
(наименование заявителя)

614097, г. Пермь, ул. Подлесная, 43, офис 304, тел. 89223761411, e-mail:  
demidovaov@геоинженер.рф  
(его почтовый индекс и адрес, телефон, адрес электронной почты)

размещение объекта: Нефтепроводы и нефтепродуктопроводы диаметром DN 300 и менее,  
газопроводы и иные трубопроводы давлением до 1,2 Мпа, для размещения которых не  
требуется разрешения на строительство  
(наименование объекта)

на землях населенных пунктов, площадь 63 кв. м.  
(на землях, находящихся в государственной или муниципальной собственности согласно  
сведениям Единого государственного реестра недвижимости)


на срок 12 месяцев

Местоположение: Пермский край, Верещагинский городской округ, д. Бородули, ул.  
Молодежная, в районе дома 2, кв. 2, в кадастровом квартале 59:16:1740101  
(адрес места размещения объектов согласно сведениям  
Единого государственного реестра недвижимости)

Приложение: схема предполагаемых к использованию земель или части земельного участка  
(схема предполагаемых к использованию земель или части земельного участка или сведения  
из Единого государственного реестра недвижимости)

Глава городского округа-  
глава администрации Верещагинского  
городского округа Пермского края

Еговцева Ольга Михайловна  
(34 254) 3-34-35



С.В. Кондратьев



# Схема предполагаемых к использованию земель или части земельного участка

Объект: газопровод для транспортировки природного газа под давлением до 1.2 Мпа включительно

Местоположение: Пермский край, г.о. Верещагинский, д. Бородули, ул. Молодежная, в районе дома 2, кв. 2

Площадь земель или части земельного участка, кв.м.: 63

Категория земель: земли населённых пунктов

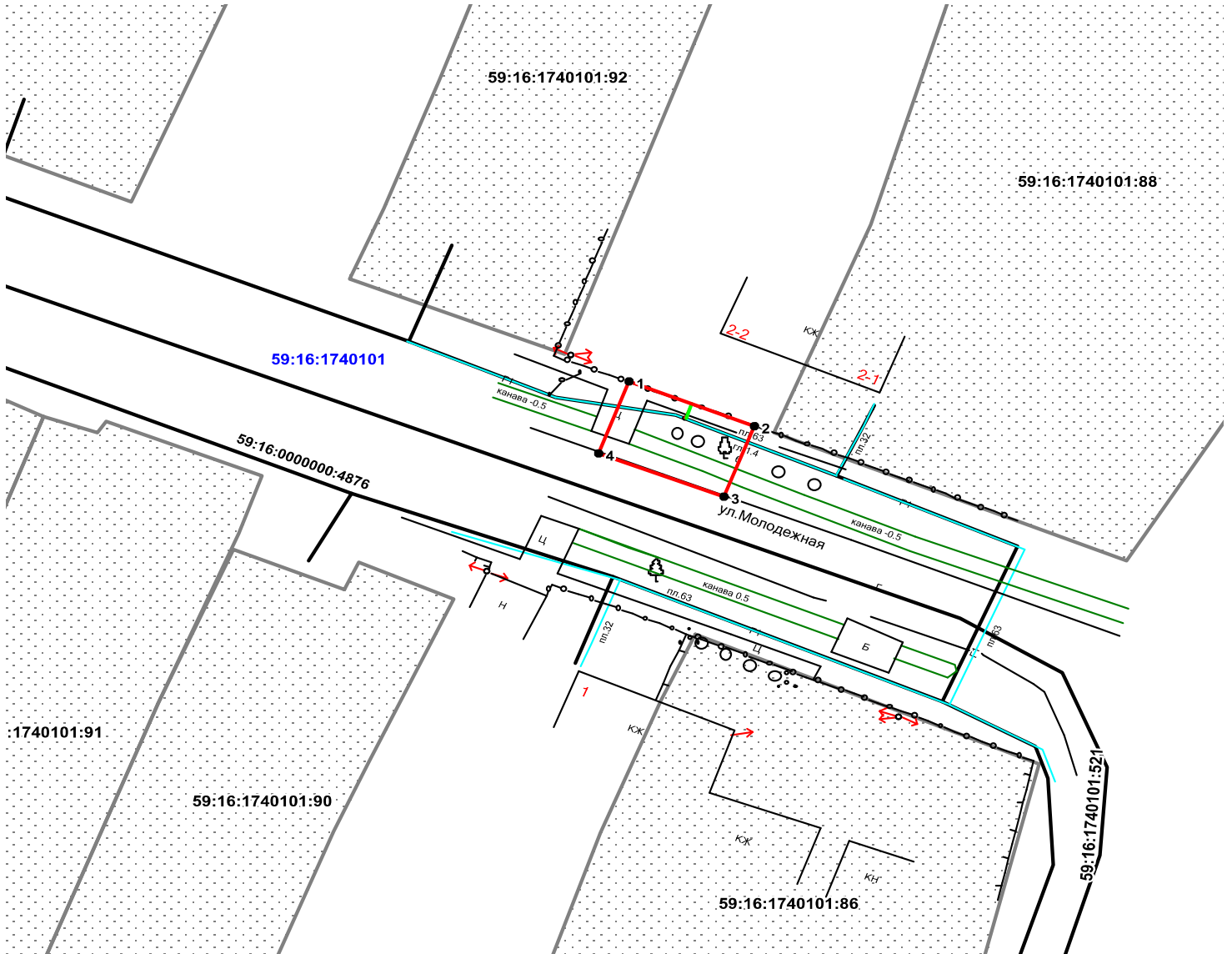
Вид разрешенного использования: для строительства газопровода



Обозначение характерных точек границ	Координаты (МСК-59), м	
	X	Y
1	525568,15	1321827,11
2	525564,53	1321836,44
3	525558,64	1321834,15
4	525562,27	1321824,82

## Описание границ смежных землепользователей


от т. 1 до т.1 земли общего пользования



Масштаб 1:500

### Условные обозначения:

- граница предполагаемых к использованию земель
- граница учтенных земельных участков
- граница кадастрового квартала
- проектируемый газопровод
- существующий газопровод
- ОКС
- 59:16:1740101:92 кадастровый номер земельного участка
- 59:16:1740101 номер кадастрового квартала

Заявитель  /А.В. Крапивин /

Верно

