



**АДМИНИСТРАЦИЯ  
ВЕРЕЩАГИНСКОГО  
ГОРОДСКОГО ОКРУГА  
ПЕРМСКОГО КРАЯ**

ул. Ленина, д. 26, г. Верещагино, 617120  
тел. (34 254) 3-35-50, факс 3-38-00  
ОГРН 1195958041840 КПП 593301001 ИНН 5933012211  
veradm@vereschagino.permkrai.ru

МКУ «Отдел капитального  
строительства администрации  
Верещагинского городского  
округа Пермского края»

23.11.2023 № 254-01-46-2419

На № 419 от 23.11.2023

**РЕШЕНИЕ**

о размещении объектов

г. Верещагино

Администрация Верещагинского городского округа Пермского края  
(наименование уполномоченного органа, принимающего решение о размещении объектов)

Разрешает МКУ «Отдел капитального строительства администрации Верещагинского городского округа Пермского края»

(наименование заявителя)

617120, Пермский край, г. Верещагино, ул. Ленина, д. 26, тел. 8 34254 33659, e-mail: oksveradm@ya.ru

(его почтовый индекс и адрес, телефон, адрес электронной почты)

размещение объекта Линейные сооружения канализации (в том числе ливневой) и водоотведения, для размещения которых не требуется разрешения на строительство

(наименование объекта)

на землях населенных пунктов, площадь 325,67 кв. м.

(на землях, находящихся в государственной или муниципальной собственности согласно сведениям Единого государственного реестра недвижимости)


на срок 12 месяцев

Местоположение: Пермский край, Верещагинский городской округ, г. Верещагино

(адрес места размещения объектов согласно сведениям Единого государственного реестра недвижимости)

Приложение: схема предполагаемых к использованию земель или части земельного участка  
(схема предполагаемых к использованию земель или части земельного участка или сведения из Единого государственного реестра недвижимости)

Глава городского округа-  
глава администрации Верещагинского  
городского округа Пермского края



С.В. Кондратьев

Еговцева Ольга Михайловна  
(34 254) 3-34-35



№ точки	X	Y
1	524324.0195	1315881.1497
2	524329.3845	1315881.7621
3	524324.2579	1315923.2684
4	524310.7962	1315921.7318
5	524312.3144	1315909.5546
6	524320.3889	1315910.5068

С

Схема предполагаемых к использованию земель или части земельного участка

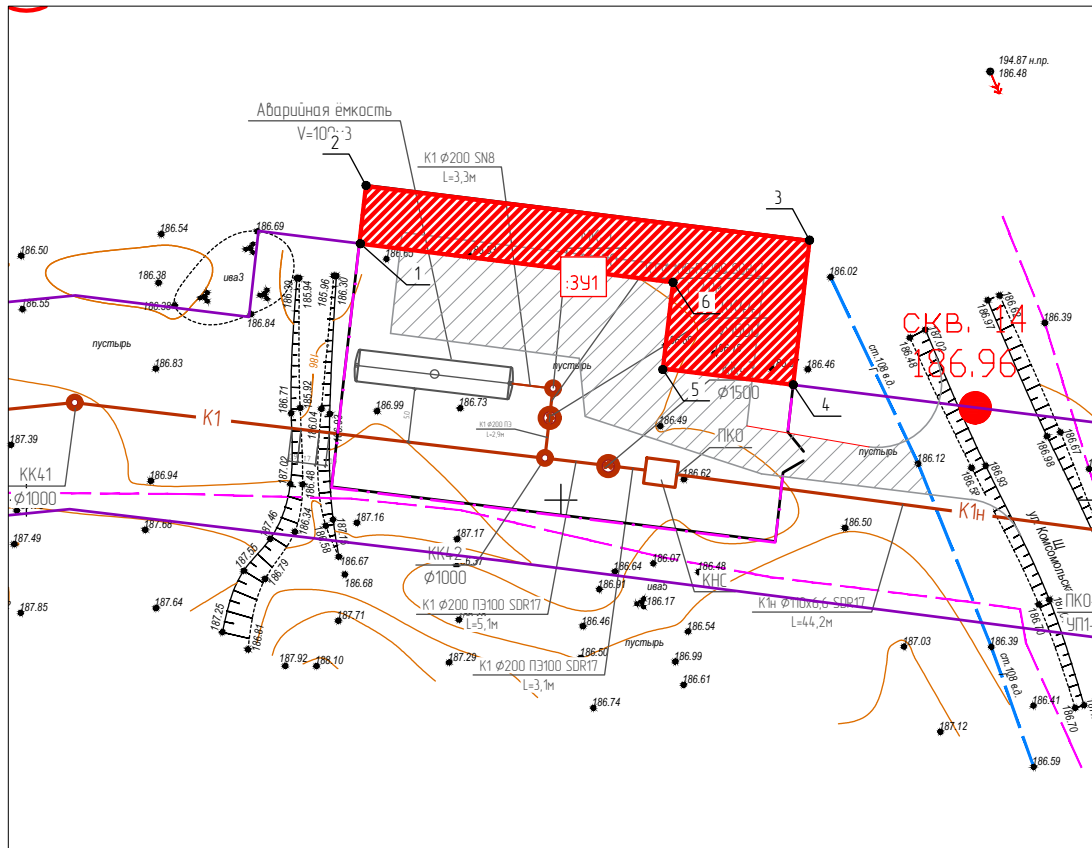
Объект: Реконструкция очистных сооружений г. Верещагино Верещагинского городского округа Пермского края. Строительство канализационного коллектора в г. Верещагино

Месторасположение земельных участков: Пермский край, г. Верещагино;





Площадь земель и части земельного участка: 325,67 м<sup>2</sup>.

Категория земель: земли населенных пунктов.

Вид разрешенного использования: \* Линейные сооружения канализации (в том числе ливневой) и водоотведения, для размещения которых не требуется разрешения на строительство.



Условные обозначения и изображения

-  Граница земельного участка согласно ГПЗУ;
-  Поворотные точки границы земельного участка;
-  Номер образуемого земельного участка;
-  Границы земельных участков

\* Постановление правительства РФ от 3 декабря 2014 г. №1300 "Об утверждении перечня видов объектов, размещение которых может осуществляться на землях или земельных участках, находящихся в государственной или муниципальной собственности, без предоставления земельных участков или установления сервитутов" см. пункт 3.

Заявитель: \_\_\_\_\_  
(Подпись, расшифровка подписи) Верно

МП