



АДМИНИСТРАЦИЯ
ВЕРЕЩАГИНСКОГО
ГОРОДСКОГО ОКРУГА
ПЕРМСКОГО КРАЯ

ул. Ленина, д. 26, г. Верещагино, 617120
тел. (34 254) 3-35-50, факс 3-38-00

ОГРН 1195958041840 КПП 593301001 ИНН 5933012211
veradm@vereschagino.permkrai.ru

ПАО «Ростелеком»

05.04.2024 № 254-01-46-538

На № 315 от 27.03.2024

РЕШЕНИЕ

о размещении объектов

г. Верещагино

Администрация Верещагинского городского округа Пермского края
(наименование уполномоченного органа, принимающего решение о размещении объектов)

Разрешает Публичному акционерному обществу «Ростелеком» ОГРН 1027700198767,
ИНН 7707049388

(наименование заявителя)

614060, Пермский край, г. Пермь, ул. Крупской, д. 2, тел.: 89051934059, e-mail:
1934059@mai.ru

(его почтовый индекс и адрес, телефон, адрес электронной почты)

размещение объекта: Линии связи, линейно-кабельные сооружения связи и иные сооружения
связи, для размещения которых не требуется разрешение на строительство

(наименование объекта)

на землях населенных пунктов, сельскохозяйственного назначения (муниципальная
собственности и государственная собственность на которые не разграничена), площадью
12358 кв.м.

(на землях, находящихся в государственной или муниципальной собственности согласно
сведениям Единого государственного реестра недвижимости)

на срок бессрочно

Местоположение: Пермский край, Верещагинский городской округ, п. Первомайка, г.
Верещагино, кадастровые кварталы 59:16:1030101, 59:16:3260101, 59:16:0010301,
59:16:0010302

(адрес места размещения объектов согласно сведениям Единого
государственного реестра недвижимости)

Приложение: схема предполагаемых к использованию земель или части земельного участка
(схема предполагаемых к использованию земель или части земельного участка или сведения
из Единого государственного реестра недвижимости)

И.о. главы администрации Верещагинского
городского округа Пермского края

Еговцева Ольга Михайловна
(34 254) 3-28-41



Д.А. Нохрин





Примечание:

— проектируемый кабель ВОЛС 8 ОВ
 — подвес по вновь устанавливаемым
 опорам СВ-95 (62 шт), с
 установкой подпор (18 шт),
 Lтрассы = 3,4 км.

Цифровая экономика Российской Федерации						
Устранение цифрового неравенства 2.0 в Пермском крае						
Изм.	Кол.уч.	Лист	№док.	Подп.	Дата	
Н.Контроль					Линейно-кабельные сооружения	Стадия Р
						Лист 1
						Листов 3
Исполнил Зотов А.Г.					03.04.2024	ООО «Проект-Электро» поселок Первомайка
Проверил Ермаков Д.А.						





Примечание:

— проектируемый кабель ВОЛС 8 ОВ
 — подвес по вновь устанавливаемым
 опорам СВ-95 (62 шт), с
 установкой подпор (18 шт),
 Lтрассы = 3,4 км.

Цифровая экономика Российской Федерации						
Устранение цифрового неравенства 2.0 в Пермском крае						
Изм.	Кол.уч.	Лист	№ док.	Подп.	Дата	
Н.Контроль					Линейно-кабельные сооружения	Стадия Р
						Лист 2
						Листов 3
Исполнил Зотов А.Г.					ООО «Проект-Электро»	
03.04.2024					поселок Первомайка	
Исполнитель: Бодвцева О.М.						

Согласовано					
Взам. инв.					
Подп. инв.					
Инв. подл.					



Согласовано				
Инв. подл.	Лист	Лист	Лист	Взам. инв.
				Лист
Инв. подл.	Лист	Лист	Лист	Лист
				Лист

Примечание:

— проектируемый кабель ВОЛС 8 ОВ подвес по вновь устанавливаемым опорам СВ-95 (62 шт), с установкой подпор (18 шт), Lтрассы = 3,4 км.

					Цифровая экономика Российской Федерации				
					Устранение цифрового неравенства 2.0 в Пермском крае				
Изм.	Кол.уч.	Лист	№ док.	Подп.	Дата	Линейно-кабельные сооружения	Стадия	Лист	Листов
							Р	3	3
Исполнил					Зотов А.Г.			ООО «Проект-Электро» поселок Первомайка	
Исполнил					Зотов А.Г.				
					03.2024				

Схема границ предполагаемых к использованию земель или части земельного участка на кадастровом плане территории

Утверждена

Наименование объекта: "Устранение цифрового неравенства 2.0 в Пермском крае"
 Местоположение: Российская Федерация, Пермский край, Верещагинский г.о., д. Первомайка, земельный участок расположен в центральной части кадастрового квартала 59:16:1030101
 Землепользователь: Администрация Верещагинского городского округа Пермского края
 Категория земель: Земли населенных пунктов
 Вид разрешенного использования: Связь, код 6.8
 Общая площадь земельного участка :ЗУ1 = 3922 кв.м.
 Система координат: МСК-59 зона 1

(наименование документа об утверждении, включая
 наименования органов государственной власти или
 органов местного самоуправления, принявших
 решение об утверждении схемы или подписавших
 соглашение о перераспределении земельных
 участков)
 от _____ N _____

КАДАСТРОВЫЙ ПЛАН ТЕРРИТОРИИ

КПТ.1.1

22.03.2024 г. № КУВИ-003/2024-13365858974

Номера кадастровых кварталов:	59:16:1030101
1	План (чертеж, схема) земельных участков, расположенных в кадастровом квартале:
2	Масштаб: 1:4000

Условные обозначения:

- :174 - границы и кадастровый номер земельного участка по сведениям ЕГРН
- :ЗУ1 - границы и обозначение формируемого земельного участка
- н1, н2... - надписи номеров вновь образованных характерных точек границ образуемого земельного участка
- 59:16:1030101 - граница и номер кадастрового квартала
- границы ЗОУИТ по сведениям ЕГРН
- :172 - границы ОКС по сведениям ЕГРН

Схема расположения листов:

2
1

Заявитель:

Руководитель проектов ООО "Проект-Электро"

Витюшев Д.В.



Условный номер земельного участка ЗУ1

Площадь земельного участка 3 922.02 м2

Обозначение характерных точек границ	Координаты, м	
	X	Y
н6	529518,13	1314822,19
н7	529531,09	1314915,02
н8	529528,01	1314970,60
н9	529524,94	1315014,53
н10	529527,97	1315045,29
н11	529543,05	1315077,43
н12	529590,86	1315121,19
н13	529652,21	1315167,20
н14	529725,55	1315210,28
н15	529754,46	1315233,52
н16	529769,98	1315249,29
н17	529769,67	1315300,19
н18	529772,05	1315316,98
н19	529797,97	1315316,06
н20	529888,46	1315295,10
н21	529923,84	1315284,42
н22	529922,50	1315273,71
н23	529926,47	1315273,22
н24	529928,23	1315287,27
н25	529889,49	1315298,97
н26	529798,49	1315320,05
н27	529768,59	1315321,10
н28	529765,67	1315300,46
н29	529765,97	1315250,92
н30	529751,77	1315236,49
н31	529723,27	1315213,58
н32	529649,99	1315170,54
н33	529588,30	1315124,27

Обозначение характерных точек границ	Координаты, м	
	X	Y
н34	529539,75	1315079,85
н35	529524,05	1315046,37
н36	529520,93	1315014,59
н37	529524,01	1314970,35
н38	529527,08	1314915,19
н39	529514,41	1314824,48
н40	529450,17	1314779,97
н41	529414,50	1314763,67
н42	529354,91	1314741,06
н1	529345,61	1314735,22
н2	529346,80	1314731,24
н3	529356,70	1314737,46
н4	529416,05	1314759,97
н5	529452,15	1314776,48
н6	529518,13	1314822,19

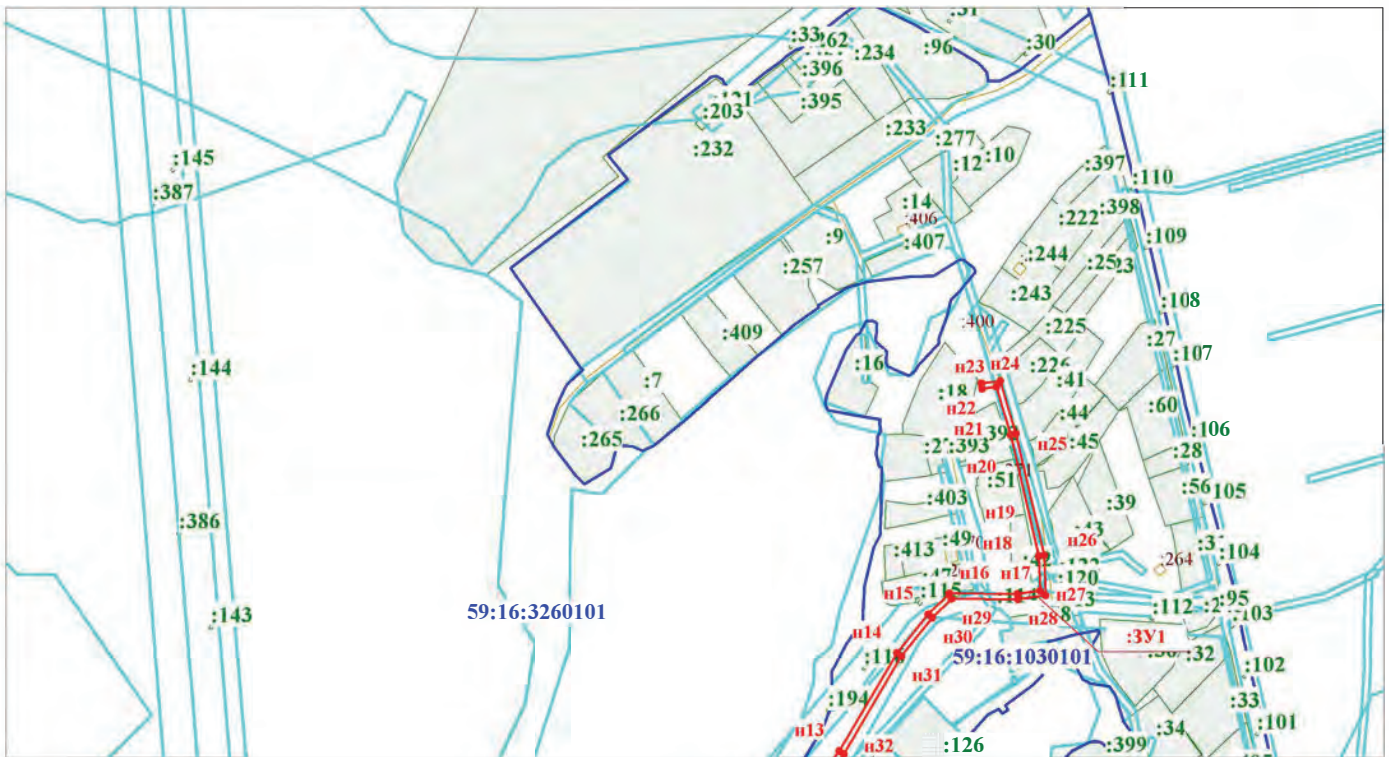
КАДАСТРОВЫЙ ПЛАН ТЕРРИТОРИИ

22.03.2024 г. № КУВИ-003/2024-13365858974

КПТ.1.1

Номера кадастровых кварталов: 59:16:1030101

1 План (чертеж, схема) земельных участков, расположенных в кадастровом квартале:



2 Масштаб: 1:4000

Условные обозначения:

- :174 - границы и кадастровый номер земельного участка по сведениям ЕГРН
- :ЗУ1 - границы и обозначение формируемого земельного участка
- н1, н2... - надписи номеров вновь образованных характерных точек границ образуемого земельного участка
- 59:16:1030101 - граница и номер кадастрового квартала
- :172 - границы ЗОУИТ по сведениям ЕГРН
- :172 - границы ОКС по сведениям ЕГРН

Схема расположения листов:



Заявитель:

Руководитель проектов ООО "Проект-Электро"

Витюшев Д.В.

Схема границ предполагаемых к использованию земель или части земельного участка на кадастровом плане территории

Утверждена

Наименование объекта: "Устранение цифрового неравенства 2.0 в Пермском крае"
 Местоположение: Российская Федерация, Пермский край, Верещагинский г.о., земельный участок расположен в южной части кадастрового квартала 59:16:3260101
 Землепользователь: Администрация Верещагинского городского округа Пермского края
 Категория земель: Земли сельскохозяйственного назначения
 Вид разрешенного использования: Связь, код 6.8
 Общая площадь земельного участка :ЗУ1 = 5050 кв.м.
 Система координат: МСК-59 зона 1

(наименование документа об утверждении, включая наименования органов государственной власти или органов местного самоуправления, принявших решение об утверждении схемы или подписавших соглашение о перераспределении земельных участков)
 от _____ N _____

КАДАСТРОВЫЙ ПЛАН ТЕРРИТОРИИ

КПТ.1.1

22.03.2024 г. № КУВИ-003/2024-892356481

Номера кадастровых кварталов:	59:16:3260101
1	План (чертеж, схема) земельных участков, расположенных в кадастровом квартале:
2	Масштаб: 1:4000

Условные обозначения:

- :174 - границы и кадастровый номер земельного участка по сведениям ЕГРН
- :ЗУ1 - границы и обозначение формируемого земельного участка
- н1, н2... - надписи номеров вновь образованных характерных точек границ образуемого земельного участка
- 59:16:3260101 - граница и номер кадастрового квартала
- :172 - границы ЗОУИТ по сведениям ЕГРН
- :172 - границы ОКС по сведениям ЕГРН

Схема расположения листов:

1
2
3

Заявитель:

Руководитель проектов ООО "Проект-Электро"

Витюшев Д.В.



Условный номер земельного участка 3У1

Площадь земельного участка 5 050,35 м2

Обозначение характерных точек границ	Координаты, м	
	X	Y
н46	529334,84	1314723,73
н1	529346,80	1314731,24
н2	529345,60	1314735,22
н3	529332,69	1314727,11
н4	529249,26	1314673,37
н5	529214,29	1314658,67
н6	529123,42	1314646,14
н7	529055,08	1314635,96
н8	529010,92	1314631,55
н9	528973,15	1314630,79
н10	528909,57	1314634,89
н11	528855,66	1314633,09
н12	528773,90	1314631,81
н13	528658,29	1314629,51
н14	528575,90	1314672,36
н15	528547,21	1314715,77
н16	528508,20	1314772,84
н17	528498,73	1314770,21
н18	528464,73	1314804,97
н19	528431,76	1314821,97
н20	528393,23	1314849,53
н21	528335,88	1314897,62
н22	528309,67	1314907,84
н23	528285,92	1314909,93
н24	528217,82	1314905,92
н25	528218,63	1314901,96
н26	528285,86	1314905,92
н27	528308,75	1314903,91
н28	528333,81	1314894,14
н29	528390,78	1314846,36
н30	528429,67	1314818,55

Обозначение характерных точек границ	Координаты, м	
	X	Y
н31	528462,32	1314801,72
н32	528497,52	1314765,73
н33	528506,51	1314768,22
н34	528543,89	1314713,54
н35	528573,13	1314669,29
н36	528657,35	1314625,49
н37	528773,97	1314627,81
н38	528855,76	1314629,09
н39	528909,51	1314630,88
н40	528973,06	1314626,78
н41	529011,16	1314627,56
н42	529055,57	1314631,99
н43	529123,98	1314642,18
н44	529215,36	1314654,78
н45	529251,13	1314669,82
н46	529334,84	1314723,73

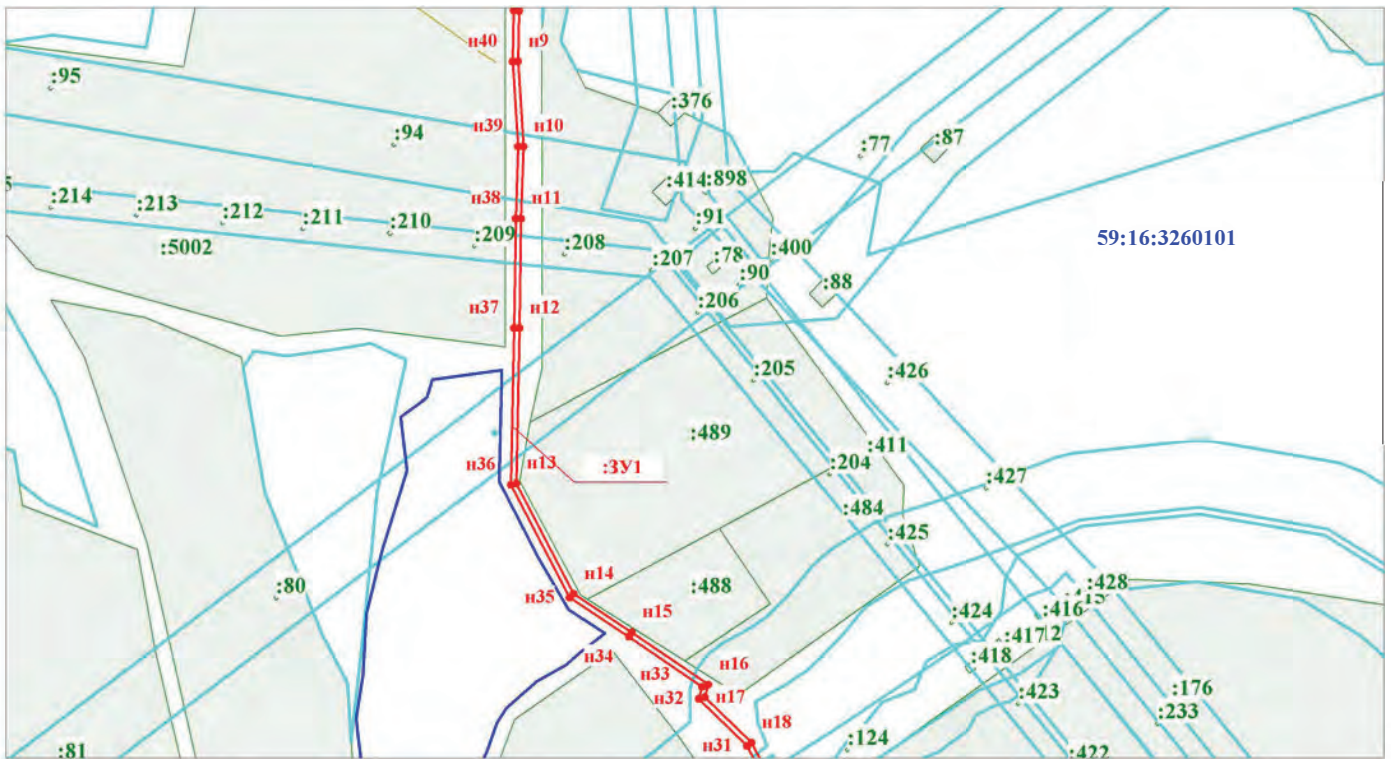
КАДАСТРОВЫЙ ПЛАН ТЕРРИТОРИИ

22.03.2024 г. № КУВИ-003/2024-892356481

КПТ.1.1

Номера кадастровых кварталов: 59:16:3260101

1 План (чертеж, схема) земельных участков, расположенных в кадастровом квартале:



2 Масштаб: 1:4000

Условные обозначения:

- :174** - границы и кадастровый номер земельного участка по сведениям ЕГРН
- :3У1** - границы и обозначение формируемого земельного участка
- н1, н2...** - надписи номеров вновь образованных характерных точек границ образуемого земельного участка
- 59:16:3260101** - граница и номер кадастрового квартала
- границы ЗОУИТ по сведениям ЕГРН
- :172** - границы ОКС по сведениям ЕГРН

Схема расположения листов:

1
2
3

Заявитель:

Руководитель проектов ООО "Проект-Электро"

Витюшев Д.В.

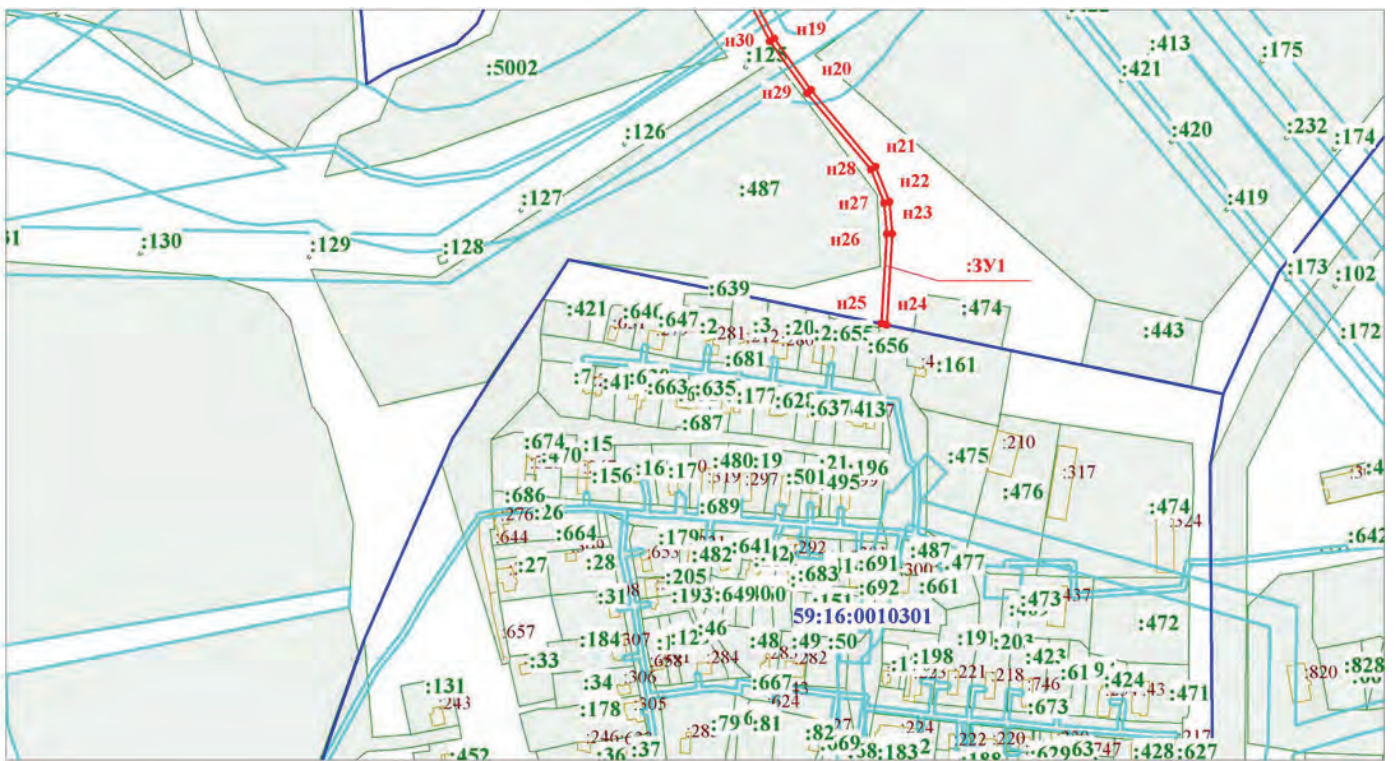
КАДАСТРОВЫЙ ПЛАН ТЕРРИТОРИИ

КПТ.1.1

22.03.2024 г. № КУВИ-003/2024-892356481

Номера кадастровых кварталов:	59:16:3260101
-------------------------------	---------------

1	План (чертеж, схема) земельных участков, расположенных в кадастровом квартале:
---	--------------------------------------------------------------------------------



2	Масштаб: 1:4000
---	-----------------

Условные обозначения:

- :174 - границы и кадастровый номер земельного участка по сведениям ЕГРН
- :3У1 - границы и обозначение формируемого земельного участка
- н1, н2... - надписи номеров вновь образованных характерных точек границ образуемого земельного участка
- 59:16:3260101 - граница и номер кадастрового квартала
- границы ЗОУИТ по сведениям ЕГРН
- :172 - границы ОКС по сведениям ЕГРН

Схема расположения листов:

1
2
3

Заявитель:

Руководитель проектов ООО "Проект-Электро"

Витюшев Д.В.



Схема границ предполагаемых к использованию земель или части земельного участка на кадастровом плане территории

Утверждена

Наименование объекта: "Устранение цифрового неравенства 2.0 в Пермском крае"

Кадастровый номер земельного участка: 59:16:0010301:688

Местоположение: Российская Федерация, Пермский край, г.о. Верещагинский, г. Верещагино

Землепользователь: Муниципальное образование Верещагинский городской округ Пермского края

Категория земель: Земли населенных пунктов

Вид разрешенного использования: Земельные участки (территории) общего пользования

Общая площадь части земельного участка: 1 696 кв.м.

Система координат: МСК-59 зона 1

(наименование документа об утверждении, включая

наименования органов государственной власти или

органов местного самоуправления, принявших

решение об утверждении схемы или подписавших соглашение о перераспределении земельных участков)

от _____ N _____

Условный номер земельного участка

Площадь земельного участка 1 695,91 м2

Обозначение характерных точек границ	Координаты, м	
	X	Y
n1	528218,62	1314901,96
n2	528217,81	1314905,91
n3	528177,70	1314903,55
n4	528157,90	1314915,49
n5	528089,67	1314925,35
n6	528048,28	1314913,96
n7	528026,31	1314908,54
n8	527994,98	1314903,51
n9	527960,61	1314901,20
n10	527908,45	1314891,69
n11	527859,25	1314881,70
n12	527807,48	1314873,36
n13	527807,45	1314873,58

Обозначение характерных точек границ	Координаты, м	
	X	Y
n14	527803,56	1314872,40
n15	527803,99	1314868,75
n16	527859,97	1314877,76
n17	527909,21	1314887,76
n18	527961,11	1314897,22
n19	527995,44	1314899,53
n20	528027,11	1314904,61
n21	528049,29	1314910,09
n22	528089,92	1314921,27
n23	528156,52	1314911,64
n24	528176,70	1314899,49
n1	528218,62	1314901,96

КАДАСТРОВЫЙ ПЛАН ТЕРРИТОРИИ

КПТ.1.1

22.03.2024 г. № КУВИ-003/2024-78924455

Номера кадастровых кварталов: 59:16:0010301

1 План (чертеж, схема) земельных участков, расположенных в кадастровом квартале:

2 Масштаб: 1:500

Условные обозначения:

- :49 - границы и кадастровый номер земельного участка по сведениям ЕГРН
- :688/чз1 - границы и обозначение формируемой части земельного участка
- 59:16:0010301 - граница и номер кадастрового квартала
- :293 - границы ЗОУИТ по сведениям ЕГРН
- :293 - границы ОКС по сведениям ЕГРН

Заявитель:

Руководитель проектов ООО "Прокс-Электро"

Витюшев Д.В.

Схема границ предполагаемых к использованию земель или части земельного участка на кадастровом плане территории

Утверждена

Наименование объекта: "Устранение цифрового неравенства 2.0 в Пермском крае"

Кадастровый номер земельного участка: 59:16:0010301:677

Местоположение: Российская Федерация, Пермский край, г.о. Верещагинский, г. Верещагино

Землепользователь: Муниципальное образование Верещагинский городской округ Пермского края

Категория земель: Земли населенных пунктов

Вид разрешенного использования: Улично-дорожная сеть

Общая площадь части земельного участка: 1 053 кв.м.

Система координат: МСК-59 зона 1

(наименование документа об утверждении, включая

наименования органов государственной власти или

органов местного самоуправления, принявших

решение об утверждении схемы или подписавших соглашение о перераспределении земельных участков)

от _____ N _____

Условный номер земельного участка :677/чз1

Площадь земельного участка 1 053,12 м2

Обозначение характерных точек границ	Координаты, м	
	X	Y
п1	527807,45	1314873,59
п2	527803,39	1314908,05
п3	527795,93	1314935,48
п4	527792,77	1314948,17
п5	527790,09	1314997,99
п6	527785,98	1315114,75
п7	527777,59	1315132,60
п8	527773,02	1315132,90
п9	527782,01	1315113,79
п10	527786,10	1314997,81
п11	527788,80	1314947,58
п12	527792,06	1314934,47
п13	527799,46	1314907,29
п14	527803,56	1314872,41
п1	527807,45	1314873,59

КАДАСТРОВЫЙ ПЛАН ТЕРРИТОРИИ

КПТ.1.1

22.03.2024 г. № КУВИ-003/2024-789278965

Номера кадастровых кварталов:	59:16:0010301
1	План (чертеж, схема) земельных участков, расположенных в кадастровом квартале:
2	Масштаб: 1:2000

Условные обозначения:

- :49 - границы и кадастровый номер земельного участка по сведениям ЕГРН
- :677/чз1 - границы и обозначение формируемой части земельного участка
- 59:16:0010301 - граница и номер кадастрового квартала
- границы ЗОУИТ по сведениям ЕГРН
- :293 - границы ОКС по сведениям ЕГРН

Заявитель:

Руководитель проектов ООО "Прокст-Электро"

Витюшев Д.В.

Схема границ предполагаемых к использованию земель или части земельного участка на кадастровом плане территории

Утверждена

Наименование объекта: "Устранение цифрового неравенства 2.0 в Пермском крае"
 Кадастровый номер земельного участка: 59:16:0010301:680
 Местоположение: Российская Федерация, Пермский край, г.о. Верещагинский, г. Верещагино
 Землепользователь: Муниципальное образование Верещагинский городской округ Пермского края
 Категория земель: Земли населенных пунктов
 Вид разрешенного использования: Земельные участки (территории) общего пользования
 Общая площадь части земельного участка: 146 кв.м.
 Система координат: МСК-59 зона 1

(наименование документа об утверждении, включая
 наименования органов государственной власти или
 органов местного самоуправления, принявших
 решение об утверждении схемы или подписавших
 соглашение о перераспределении земельных
 участков)
 от _____ N _____

Условный номер земельного участка :680/чз1

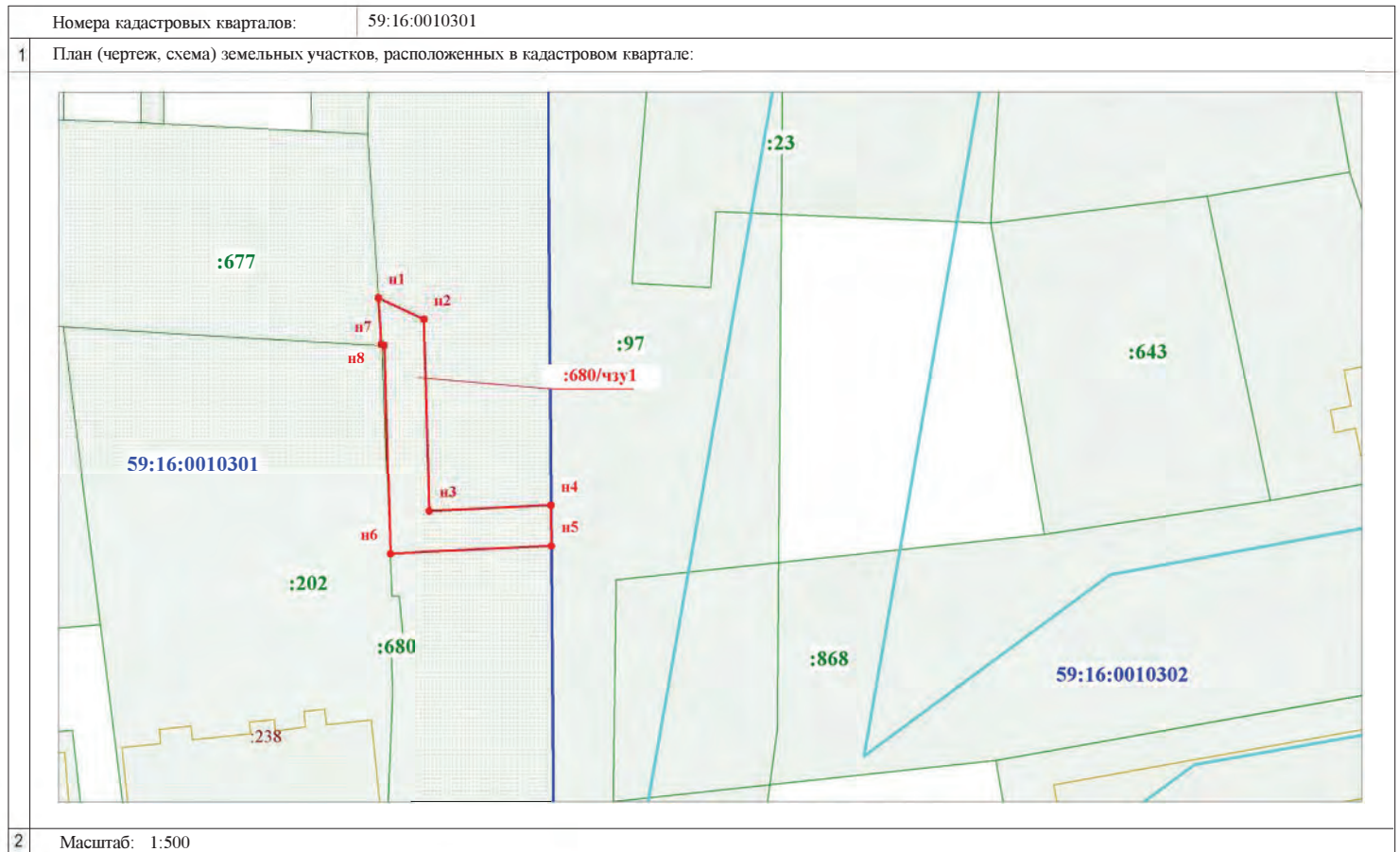
Площадь земельного участка 145,75 м2

Обозначение характерных точек границ	Координаты, м	
	X	Y
п1	527777,59	1315132,61
п2	527775,48	1315137,10
п3	527756,57	1315137,63
п4	527757,16	1315149,72
п5	527753,15	1315149,75
п6	527752,38	1315133,74
п7	527772,90	1315133,17
п8	527773,02	1315132,91
п1	527777,59	1315132,61

КАДАСТРОВЫЙ ПЛАН ТЕРРИТОРИИ

КПТ.1.1

22.03.2024 г. № КУВИ-003/2024-1236589578



Условные обозначения:

- :49 - границы и кадастровый номер земельного участка по сведениям ЕГРН
- :680/чз1 - границы и обозначение формируемой части земельного участка
- 59:16:0010301 - граница и номер кадастрового квартала
- :293 - границы ЗОУИТ по сведениям ЕГРН
- :293 - границы ОКС по сведениям ЕГРН

Заявитель:

Руководитель проектов ООО "Проект-Электро"

Витюшев Д.В.

Схема границ предполагаемых к использованию земель или части земельного участка на кадастровом плане территории

Утверждена

Наименование объекта: "Устранение цифрового неравенства 2.0 в Пермском крае"
 Кадастровый номер земельного участка: 59:16:0010302:868
 Местоположение: Пермский край, Верещагинский р-н, г. Верещагино, ул. Энергетиков
 Землепользователь: Муниципальное образование Верещагинский городской округ Пермского края
 Категория земель: Земли населенных пунктов
 Вид разрешенного использования: Земельные участки (территории) общего пользования
 Общая площадь части земельного участка: 381 кв.м.
 Система координат: МСК-59 зона 1

(наименование документа об утверждении, включая наименования органов государственной власти или органов местного самоуправления, принявших решение об утверждении схемы или подписавших соглашение о перераспределении земельных участков)
 от _____ N _____

Условный номер земельного участка :868/чзу1

Площадь земельного участка 381,38 м2

Обозначение характерных точек границ	Координаты, м	
	X	Y
п2	527751,07	1315172,13
п3	527751,33	1315174,91
п4	527755,04	1315205,41
п5	527760,74	1315242,01
п6	527744,33	1315264,89
п7	527743,38	1315259,35
п8	527756,54	1315241,01
п9	527751,08	1315205,96
п10	527747,36	1315175,34
п1	527747,06	1315172,10
п2	527751,07	1315172,13

КАДАСТРОВЫЙ ПЛАН ТЕРРИТОРИИ

КПТ.1.1

22.03.2024 г. № КУВИ-003/2024-1236589578

Номера кадастровых кварталов: 59:16:0010302

1 План (чертеж, схема) земельных участков, расположенных в кадастровом квартале:

2 Масштаб: 1:500

Условные обозначения:

- :49 - границы и кадастровый номер земельного участка по сведениям ЕГРН
- :868/чзу1 - границы и обозначение формируемой части земельного участка
- 59:16:0010302 - граница и номер кадастрового квартала
- границы ЗОУИТ по сведениям ЕГРН
- :293 - границы ОКС по сведениям ЕГРН

Заявитель:

Руководитель проектов ООО "Проект-Электро"

Витюшев Д.В.

Схема границ предполагаемых к использованию земель или части земельного участка на кадастровом плане территории

Утверждена

Наименование объекта: "Устранение цифрового неравенства 2.0 в Пермском крае"
 Местоположение: Российская Федерация, Пермский край, Верещагинский г.о., г. Верещагино, земельный участок расположен в южной части кадастрового квартала 59:16:0010302
 Землепользователь: Администрация Верещагинского городского округа Пермского края
 Категория земель: Земли населенных пунктов
 Вид разрешенного использования: Связь, код 6.8
 Общая площадь земельного участка :ЗУ1 = 110 кв.м.
 Система координат: МСК-59 зона 1

(наименование документа об утверждении, включая наименования органов государственной власти или органов местного самоуправления, принявших решение об утверждении схемы или подписавших соглашение о перераспределении земельных участков)

от _____ N _____

Условный номер земельного участка :ЗУ1

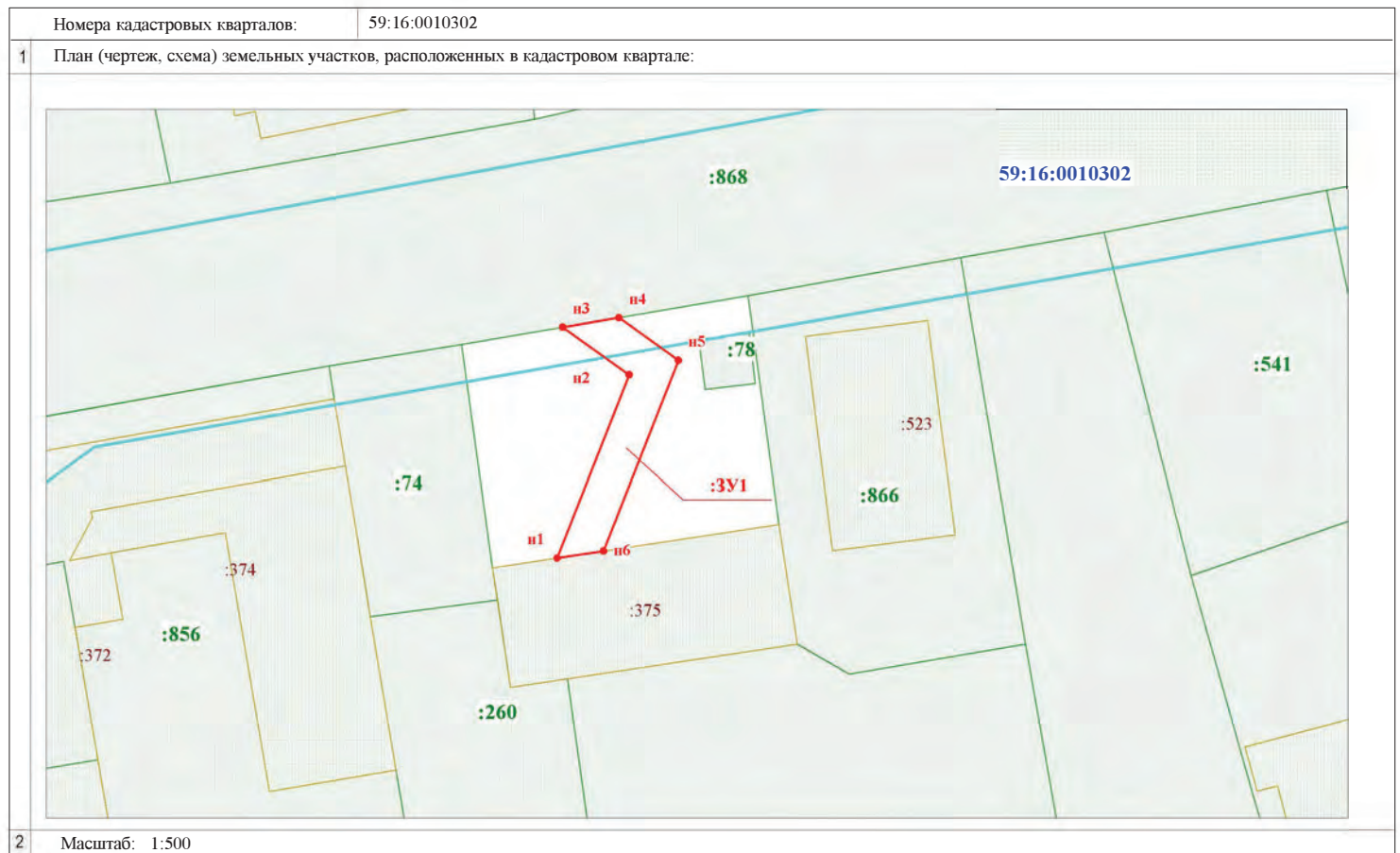
Площадь земельного участка 109,76 м²

Обозначение характерных точек границ	Координаты, м	
	X	Y
п3	527743.38	1315259.34
п4	527744.32	1315264.89
п5	527740.11	1315270.76
п6	527721.32	1315263.37
п1	527720.63	1315258.80
п2	527738.68	1315265.90
п3	527743.38	1315259.34

КАДАСТРОВЫЙ ПЛАН ТЕРРИТОРИИ

КПТ.1.1

22.03.2024 г. № КУВИ-003/2024-1236589578



Условные обозначения:

- :174 - границы и кадастровый номер земельного участка по сведениям ЕГРН
- :ЗУ1 - границы и обозначение формируемого земельного участка
- п1, п2... - надписи номеров вновь образованных характерных точек границ образуемого земельного участка
- 59:16:0010302 - граница и номер кадастрового квартала
- границы ЗОУИТ по сведениям ЕГРН
- :172 - границы ОКС по сведениям ЕГРН

Заявитель:

Руководитель проектов ООО "Проект-Электро"

Витюшев Д.В.

