



**АДМИНИСТРАЦИЯ  
ВЕРЕЩАГИНСКОГО  
ГОРОДСКОГО ОКРУГА  
ПЕРМСКОГО КРАЯ**

ул. Ленина, д. 26, г. Верещагино, 617120  
тел. (34 254) 3-35-50, факс 3-38-00

ОГРН 1195958041840 КПП 593301001 ИНН 5933012211  
veradm@vereschagino.permkrai.ru

10.08.2023 № 254-01-46-1504

На № 43492 от 03.08.2023

АО «Газпром газораспределение  
Пермь»

**РЕШЕНИЕ**  
о размещении объектов

г. Верещагино

Администрация Верещагинского городского округа Пермского края  
(наименование уполномоченного органа, принимающего решение о размещении объектов)

Разрешает акционерному обществу «Газпром газораспределение Пермь»  
(наименование заявителя)

614097, г. Пермь, ул. Подлесная, 43, офис 304, тел. 89223761411, e-mail:  
vinchakovaoo@геоинженер.рф  
(его почтовый индекс и адрес, телефон, адрес электронной почты)

размещение объекта: Нефтепроводы и нефтепродуктопроводы диаметром DN 300 и менее,  
газопроводы и иные трубопроводы давлением до 1,2 Мпа, для размещения которых не  
требуется разрешения на строительство  
(наименование объекта)

на землях населенных пунктов, площадь 179 кв. м.  
(на землях, находящихся в государственной или муниципальной собственности согласно  
сведениям Единого государственного реестра недвижимости)


на срок 12 месяцев

Местоположение: Пермский край, Верещагинский городской округ, г. Верещагино, ул.  
Октябрьская, в районе дома 40, в кадастровом квартале 59:16:0010132  
(адрес места размещения объектов согласно сведениям  
Единого государственного реестра недвижимости)

Приложение: схема предполагаемых к использованию земель или части земельного участка  
(схема предполагаемых к использованию земель или части земельного участка или сведения  
из Единого государственного реестра недвижимости)

Глава городского округа-  
глава администрации Верещагинского  
городского округа Пермского края

Еговцева Ольга Михайловна  
(34 254) 3-34-35



# Схема предполагаемых к использованию земель или части земельного участка

Объект: газопровод для транспортировки природного газа под давлением до 1.2 Мпа включительно

Местоположение: Пермский край, г.о. Верещагинский, г. Верещагино, ул. Октябрьская, в районе дома 40

Площадь земель или части земельного участка, кв.м **179**

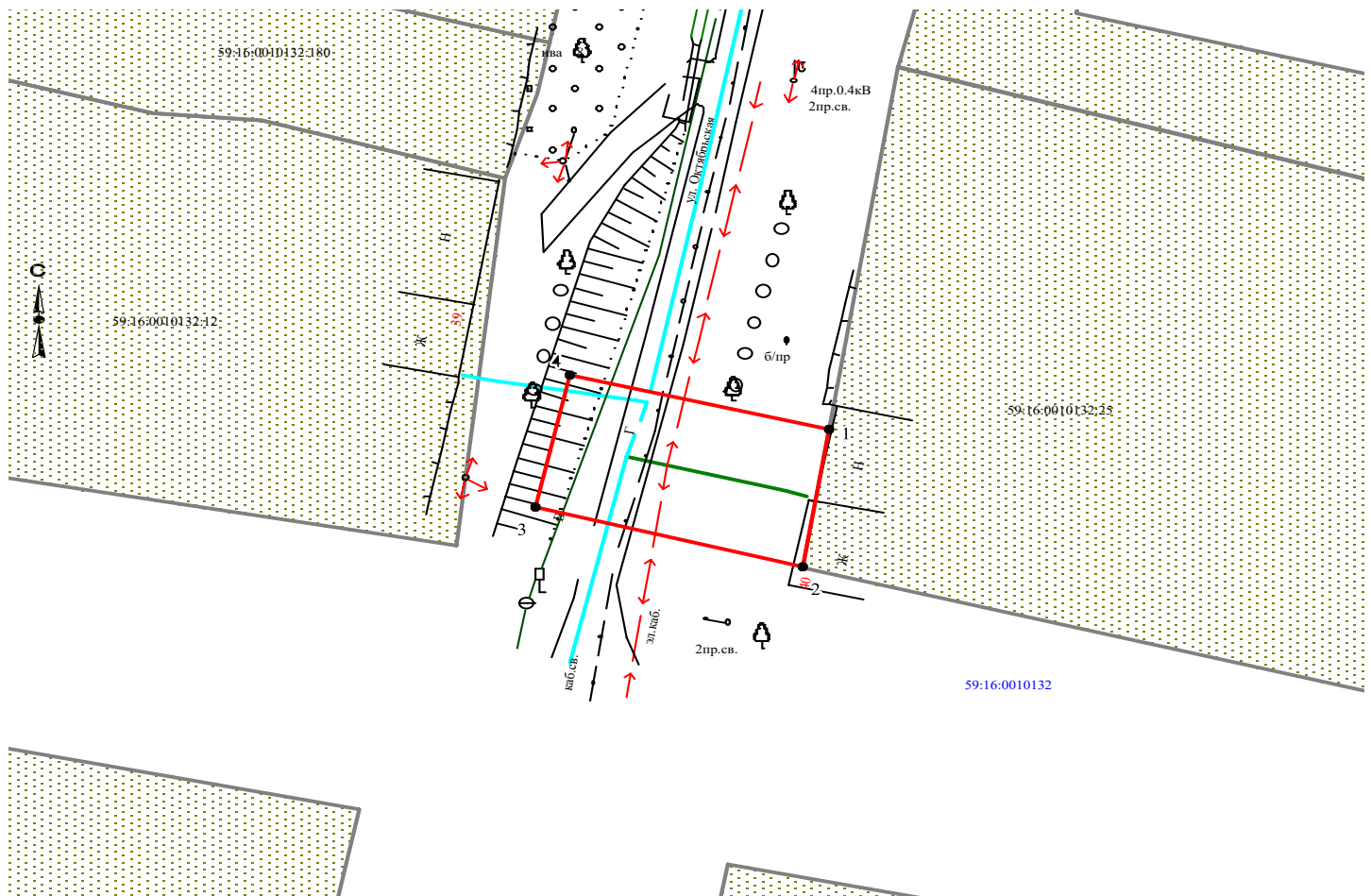
Категория земель: земли населённых пунктов

Вид разрешенного использования: для строительства газопровода

Обозначение характерных точек границ	Координаты (МСК-59), м	
	X	Y
1	525132.68	1315695.43
2	525122.65	1315693.72
3	525127.01	1315676.15
4	525136.72	1315678.46

Описание границ смежных землепользователей:

от т.1 до т.2 земельный участок с кадастровым номером  
59:16:0010132:25  
от т.2 до т.1 земли общего пользования








Масштаб 1:500

Заявитель  /А.В. Крапивин/

Верно

## Условные обозначения:

-  граница предполагаемых к использованию земель
-  граница учтенных земельных участков
-  граница кадастрового квартала
-  проектируемый газопровод
-  существующий газопровод

59:16:0010132:25 кадастровый номер земельного участка  
59:16:0010132 номер кадастрового квартала

