



## СОСТАВ ПРОЕКТА

№ тома	Обозначение	Наименование	Примечание
1		Основная часть проекта межевания территории	
2		Материалы по обоснованию проекта межевания территории	

## СОДЕРЖАНИЕ

№ п/п	Наименование	Лист
<b>1 - Основная часть проекта межевания территории</b>		
1	Постановление администрации Верещагинского городского округа Пермского края № 254-01-01-2901 от 27.12.2022 года «О разработке документации по проекту межевания территории»	3
2	Постановление администрации Верещагинского городского округа Пермского края от 28.06.2023 года № 254-01-01-1450 «О назначении общественных обсуждений по рассмотрению проекта межевания территории»	4
<b>«Проект межевания территории. Текстовая часть»</b>		
1.1	Состав проекта. Содержание	
	Пояснительная записка	
1.1.1	Основные положения	6
1.1.2	Общая характеристика объекта	8
1.1.3	Описание предлагаемых проектных решений	17
	Ведомость координат поворотных точек границ красных линий	43
1.1.4	Установление публичных сервитутов, обременений	52
	Ведомость координат поворотных точек формируемых земельных участков	53
	Ведомость координат поворотных точек исправляемых и уточняемых земельных участков	66
1.1.5	Экспликация земельных участков фактического землепользования	91
	Экспликация формируемых земельных участков	115
<b>Графическая часть</b>		
1.2.1	Чертеж уточняемых и исправляемых земельных участков М1:1000	124
1.2.2	Чертеж образуемых земельных участков М 1:1000	128
1.2.3	Чертеж красных линий М 1:1000	132

Взам.	
Подп. и дата	
Инв.	





**АДМИНИСТРАЦИЯ  
ВЕРЕЩАГИНСКОГО ГОРОДСКОГО ОКРУГА  
ПЕРМСКОГО КРАЯ  
ПОСТАНОВЛЕНИЕ**

27.12.2022

№ 254-01-01-2901

**О разработке документации  
по проектам межевания территории**

В целях подготовки к проведению комплексных кадастровых работ на территории Верещагинского городского округа Пермского края в г. Верещагино и с. Путино, в соответствии с Градостроительным кодексом Российской Федерации, Федеральным законом от 06 октября 2003 года №131 – ФЗ «Об общих принципах организации местного самоуправления в Российской Федерации», руководствуясь Уставом муниципального образования Верещагинский городской округ Пермского края, администрация Верещагинского городского округа **ПОСТАНОВЛЯЕТ:**

1. Управлению имущественных, земельных и градостроительных отношений администрации Верещагинского городского округа Пермского края организовать разработку проектов межевания территории кадастровых кварталов 59:16:0010319, 59:16:0010320, 59:16:0010321, 59:16:0010322, 59:16:0010323, 59:16:0010324, 59:16:0010325, 59:16:0010326, 59:16:0010327, 59:16:1250101, 59:16:1250102, 59:16:1250103, 59:16:1250104.

2 Настоящее постановление опубликовать в газете «Заря», разместить на официальном сайте Верещагинского городского округа Пермского края [www.veradmgo.ru](http://www.veradmgo.ru).

3. Контроль исполнения настоящего постановления возложить на начальника Управления имущественных, земельных и градостроительных отношений администрации Верещагинского городского округа Пермского края Неволina Н.В.

Глава городского округа –  
глава администрации Верещагинского  
городского округа Пермского края



С.В. Кондратьев



**АДМИНИСТРАЦИЯ  
ВЕРЕЩАГИНСКОГО ГОРОДСКОГО ОКРУГА  
ПЕРМСКОГО КРАЯ**

**ПОСТАНОВЛЕНИЕ**

28.06.2023

№ 254-01-01-1450

**О назначении общественных  
обсуждений по рассмотрению  
проектов межевания территории**

В соответствии со статьями 5.1, 43, Градостроительного кодекса Российской Федерации, Федеральным законом от 06 октября 2003 г. №131-ФЗ «Об общих принципах организации местного самоуправления в Российской Федерации», Положением о публичных слушаниях и общественных обсуждениях по вопросам градостроительной деятельности в Верещагинском городском округе Пермского края, утвержденным решением Думы Верещагинского городского округа Пермского края от 22 июня 2020 г № 22/222, Уставом муниципального образования Верещагинский городской округ Пермского края, администрация Верещагинского городского округа ПОСТАНОВЛЯЕТ:

1. Назначить общественные обсуждения по рассмотрению проектов межевания территории кадастровых кварталов 59:16:0010319, 59:16:0010320, 59:16:0010321, 59:16:0010322, 59:16:0010323, 59:16:0010324, 59:16:0010325, 59:16:0010326, 59:16:001327, 59:16:1250101, 59:16:1250102, 59:16:1250103.

2. Срок проведения общественных обсуждений составляет не менее четырнадцати дней и не более тридцати дней со дня опубликования настоящего постановления до дня опубликования заключения о результатах общественных обсуждений в газете «Заря» и размещения на официальном сайте Верещагинского городского округа Пермского края.

3. Общественные обсуждения провести по адресу: Пермский край, Верещагинский городской округ, г. Верещагино, ул. Ленина, д. 26.

4. Установить время приема предложений и замечаний с 30 июня 2023 года по 28 июля 2023 года.

5. Опубликовать в газете «Заря», а также разместить на официальном сайте Верещагинского городского округа Пермского края заключение о результатах общественных обсуждений.

6. Работу по организации и проведению общественных обсуждений возложить на комиссию по градостроительной деятельности Верещагинского городского округа Пермского края.

7. Комиссии в установленные сроки опубликовать в газете «Заря» и разместить на официальном сайте Верещагинского городского округа Пермского края оповещение о проведении общественных обсуждений.

8. Контроль исполнения настоящего постановления возложить на заместителя главы администрации городского округа – начальника Управления жилищно – коммунального хозяйства и инфраструктуры администрации Верещагинского городского округа Юркова Е.П.

Глава городского округа -  
глава администрации Верещагинского  
городского округа Пермского края



С.В. Кондратьев

## Пояснительная записка

### 1.1.1 Основные положения

Проект межевания территории кадастрового кварталов 59:16:0010319, разработан в рамках выполнения договора субподряда на выполнение работ по разработке проекта межевания территории 02.03.2023 № 7/2023/ЕП, заключенный между Государственное бюджетное учреждение Пермского края «Центр технической инвентаризации и кадастровой оценки Пермского края» (далее – Генеральный подрядчик) и Приуральским филиалом ППК «Роскадастр».

Целью разработки проекта межевания территории является:

- составление перечня сведений о площади уточняемых, изменяемых, образуемых земельных участков, в том числе с указанием возможных способов их образования;
- составление перечня сведений о площади образуемых земельных участков, которые будут отнесены к территориям общего пользования или имуществу общего пользования;
- установления, изменения, отмены красных линий для застроенных территорий, в границах которых не планируется размещение новых объектов капитального строительства, а также для установления, изменения, отмены красных линий в связи образованием и (или) изменением земельного участка, расположенного в границах территории, применительно к которой не предусматривается осуществление деятельности по комплексному и устойчивому развитию территории, при условии, что такие установление, изменение, отмена влекут за собой исключительно изменение границ территории общего пользования;
- установление границ образуемых, уточняемых и (или) изменяемых земельных участков;

При подготовке проекта межевания была использована следующая нормативная документация:

- Градостроительный кодекс Российской Федерации от 29.12.2004 № 190-ФЗ;
- Земельный Кодекс Российской Федерации от 25.10.2001 года №136-ФЗ;
- Гражданский кодекс Российской Федерации от 30.11.1994 года №51-ФЗ;
- Водный кодекс Российской Федерации от 03.06.2006 года №74-ФЗ;
- Федеральный закон от 13.07.2015 года №218-ФЗ «О государственной регистрации недвижимости»;
- Федеральный закон от 24.07.2007 года №221-ФЗ «О кадастровой деятельности»;
- Постановление Правительства РФ от 04.09.2020 года №1355 «О внесении изменений в Правила присвоения, изменения и аннулирования адресов»;
- Постановление Правительства РФ от 24.02.2009 года №160 «О порядке установления охранных зон объектов электросетевого хозяйства и особых условий использования земельных участков, расположенных в границах таких зон»;
- Постановление Правительства РФ от 09.06.1995 года №578 «Об утверждении Правил охраны линий и сооружений связи Российской Федерации»;
- Постановлением Правительства РФ от 20.11.2000 года №878 «Об утверждении Правил охраны газораспределительных сетей»;

- СНиП 2.07.01-89 «Градостроительство. Планировка и застройка городских и сельских поселений (в части, не противоречащей Градостроительному кодексу РФ)»;
- Инструкция о порядке проектирования и установления красных линий в городах и других поселениях Российской Федерации РДС 30-201-98;
- Генеральный план Верещагинского городского округа Пермского края, утверждённый решением Думы Верещагинского городского округа Пермского края №38/332 от 27.05.2021 г.;
- Правила землепользования и застройки Верещагинского городского округа Пермского края, утвержденные постановлением администрации Верещагинского городского округа Пермского края от 10.02.2022 № 254-01-01-250;
- Приказ Министерства строительства и жилищно-коммунального хозяйства РФ от 25.04.2017 года №738/пр «Об утверждении видов элементов планировочной структуры»;
- Приказ Министерства строительства и жилищно-коммунального хозяйства России от 25.04.2017 года №739/пр «Об утверждении требований к цифровым топографическим картам и цифровым топографическим планам, используемым при подготовке графической части документации по планировке территории»;
- Приказ Федеральной службы государственной регистрации, кадастра и картографии от 23.10.2020 года №П/0393 «Об утверждении требований к точности и методам определения координат характерных точек границ земельного участка, требований к точности и методам определения координат характерных точек контура здания, сооружения или объекта незавершенного строительства на земельном участке, а также требований к определению площади здания, сооружения, помещения, машино-места»;
- Приказ Минэкономразвития России от 06.11.2019 года №728 «Об утверждении формы сведений о выявленных расположенных в границах выполнения комплексных кадастровых работ земельных участках, сведения о которых отсутствуют в Едином государственном реестре недвижимости и в отношении которых у использующих их лиц отсутствуют документы, устанавливающие или подтверждающие право пользования земельным участком, в том числе на условиях сервитута, либо иные документы, допускающие в соответствии с земельным законодательством использование земельных участков без предоставления или установления сервитута, а также зданиях, сооружениях, объектах незавершенного строительства, сведения о которых отсутствуют в Едином государственном реестре недвижимости и в отношении которых у использующих их лиц отсутствуют правоустанавливающие или правоудостоверяющие документы»;
- Постановление Правительства Пермского края от 24.06.2015 года №416-п «Об утверждении Типового регламента работы согласительной комиссии по согласованию местоположения границ земельных участков при выполнении комплексных кадастровых работ на территории Пермского края»;

При разработке проекта использованы следующие исходные данные:

- 1) Постановление администрации Верещагинского городского округа Пермского края от 27.12.2022 № 254-01-01-2901 «О разработке документации по проектам межевания территории»;



- 2) Кадастровый план территории кадастрового квартала 59:16:0010319 от 19.12.2022 № КУВИ-001/2022-225564749;
- 3) Выписки из Единого государственного реестра недвижимости на земельные участки расположенные в кадастровом квартале 59:16:0010319.
- 4) Топографическая съемка произведенная в декабре 2022 года.

### 1.1.2 Общая характеристика объекта проектирования

Проектируемая территория расположена в границах кадастрового квартала расположенного в г. Верещагино, Верещагинского городского округа Пермского края. Граница кадастрового квартала имеет прямоугольную форму, ориентированную в направлении северо-запада – юго-восток. В районе улиц Кислухина, Некрасова, Тельмана, Ульяновская, Профинтерна, Суворова, 50 лет Октября, Калинина, Верещагинской. Территория проектирования ограничена кадастровыми кварталами 59:16:0010317, 59:16:0010134, 59:16:0010324, 59:16:0010320.

Местоположение территории представлено на рисунке 1.



Рис.1 Местоположение территории проектирования

Площадь территории в утвержденных границах проектирования составляет 172613 кв.м. (17,26 га).

Граница территории в утвержденных границах проектирования является застроенной, имеется сложившееся землепользование, представлено в основном для индивидуального жилищного строительства и одноэтажной многоквартирной жилой застройки.

Проект межевания территории подготавливается для последующего выполнения комплексных кадастровых работ.

По данным сведений Единого государственного реестра недвижимости (далее – ЕГРН) в границах кадастрового квартала 59:16:0010319 располагаются 122 земельных участков и 141 объекты капитального строительства (далее – ОКС) из них:

- в отношении 101 земельных участков и 37 ОКС сведения о границах содержатся в ЕГРН;

- в отношении 21 земельных участков и 104 ОКС сведения о границах отсутствуют в ЕГРН.

Территориально в границах кадастрового квартала 59:16:0010319 не выявлены объекты, включенные, согласно сведениям ЕГРН, в состав других кадастровых кварталов.

1) В соответствии с Генеральным планом Верещагинского городского округа Пермского края, утвержденным решением Думы Верещагинского городского округа Пермского края от 27.05.2021 года №38/332 и Правилами землепользования и застройки Верещагинского городского округа Пермского края, утвержденными постановлением администрации Верещагинского городского округа Пермского края от 10.02.2022 года №254-01-01-250, граница территории, в отношении которой осуществлена подготовка проекта межевания. Территория проектирования находится в территориальной зоне:

**ЖЗ** (Зона застройки индивидуальными жилыми домами);



Рис. 2 Фрагмент карты градостроительного зонирования г. Верещагино

## Основные виды разрешенного использования земельных участков и объектов капитального строительства

- Для индивидуального жилищного строительства (2.1)
- Малоэтажная многоквартирная жилая застройка (2.1.1)
- Для ведения личного подсобного хозяйства (2.2)
- Блокированная жилая застройка (2.3)
- Размещение гаражей для собственных нужд (2.7.2)
- Предоставление коммунальных услуг (3.1.1)
- Социальное обслуживание (3.2)
- здравоохранение (3.4)
- Образование и просвещение (3.5)
- Культурное развитие (3.6)
- Земельные участки (территории) общего пользования (12.0)
- Улично-дорожная сеть (12.0.1)
- Благоустройство территории (12.0.2)
- Специальная деятельность (12.2)
- Ведение огородничества (13.1)
- Ведение садоводства (13.2)

Предельные (минимальные и (или) максимальные) размеры земельных участков и предельные параметры разрешенного строительства (основные виды разрешенного использования) для зоны ЖЗ:

Виды разрешенного использования и код	Предельные (минимальные и (или) максимальные) размеры земельных участков, в том числе их площадь
Для индивидуального жилищного строительства (2.1)	<p>Предельные минимальные размеры земельных участков: длина – 14 м; ширина – 14 м.</p> <p>Предельные максимальные размеры земельных участков- не устанавливаются.</p> <p>Минимальная площадь земельного участка г. Верещагино – 200 кв.м.</p> <p>Остальные населенные пункты 500 кв. м.</p> <p>Максимальная площадь земельного участка г. Верещагино – 2000 кв.м.</p> <p>Остальные населённые пункты - 3000 кв.м.</p> <p>Для земельных участков, поставленных на государственный кадастровый учет до принятия настоящих Правил землепользования и застройки предельные максимальные и минимальные размеры земельных участков не подлежат установлению.</p>
Малоэтажная многоквартирная жилая застройка (2.1.1)	<p>Минимальная площадь земельного участка – 300 кв.м.</p> <p>Максимальная площадь земельного участка – 1га.</p>

	<p>Предельные минимальные и максимальные размеры земельных участков - не подлежат установлению.</p>
<p>Для ведения личного подсобного хозяйства (2.2)</p>	<p>Предельные минимальные размеры земельных участков: длина – 15 м; ширина – 10 м.</p> <p>Предельные максимальные размеры земельных участков - не подлежат установлению.</p> <p>Минимальная площадь земельного участка – 150 кв.м.</p> <p>Максимальная площадь земельного участка – 5000 кв.м. (для всех населенных пунктов кроме г. Верещагино).</p> <p>Для земельных участков, поставленных на государственный кадастровый учет до принятия настоящих Правил землепользования и застройки предельные максимальные и минимальные размеры земельных участков не подлежат установлению.</p>
<p>Блокированная жилая застройка (2.3)</p>	<p>Предельные минимальные размеры земельных участков: длина – 15 м; ширина – 15 м.</p> <p>Предельные максимальные размеры земельных участков - не подлежат установлению.</p> <p>Минимальная площадь земельного участка – 100 кв.м.</p> <p>Максимальная площадь земельного участка – 5000 кв.м. Для земельных участков, поставленных на государственный кадастровый учет до принятия настоящих Правил землепользования и застройки предельные максимальные и минимальные размеры земельных участков не подлежат установлению.</p>
<p>Предоставление коммунальных услуг (3.1.1)</p>	<p>Предельные минимальные и максимальные размеры земельных участков не подлежат установлению.</p> <p>Минимальная площадь земельного участка – 0,01 га.</p> <p>Максимальная площадь земельного участка – не подлежит установлению.</p>
<p>Социальное обслуживание (3.2)</p>	<p>Предельные минимальные/максимальные размеры земельных участков не подлежат установлению.</p> <p>Минимальная площадь земельного участка – 50 кв.м.</p> <p>Максимальная площадь земельного участка</p>

	– не подлежит установлению.
Здравоохранение (3.4)	Предельные минимальные/максимальные размеры земельных участков не подлежат установлению. Минимальная площадь земельного участка – 500 кв.м. Максимальная площадь земельного участка – не подлежит установлению.
Образование и просвещение (3.5)	Предельные минимальные размеры земельных участков - не подлежат установлению. Минимальная площадь земельного участка – 100 м. Максимальная площадь земельного участка- 3 га.
Культурное развитие (3.6)	Предельные минимальные/максимальные размеры земельных участков не подлежат установлению. Минимальная площадь земельного участка – 500 кв.м. Максимальная площадь земельного участка – 0,5 га.
Земельные участки (территории) общего пользования (12.0)	Предельные минимальные/максимальные размеры земельных участков - не подлежат установлению.
Улично-дорожная сеть (12.0.1)	Не подлежат установлению.
Благоустройство территории (12.0.2)	Не подлежат установлению.
Специальная деятельность (12.2)	Предельные минимальные/максимальные размеры земельных участков - не подлежат установлению.
Ведение огородничества (13.1)	Предельные минимальные/максимальные размеры земельных участков не подлежат установлению. Минимальная площадь земельного участка - 80 кв.м. Максимальная площадь земельного участка - 2000 кв.м.
Ведение садоводства (13.2)	Предельные минимальные/максимальные размеры земельных участков не подлежат установлению. Минимальная площадь земельного участка – 200 кв.м. Максимальная площадь земельного участка – 1000 кв.м

**Условно разрешенные виды разрешенного использования земельных участков и объектов капитального строительства:**

- Хранение и переработка сельскохозяйственной продукции (1.15)
- Административные здания организаций, обеспечивающих предоставление коммунальных услуг (3.1.2)

- Бытовое обслуживание (3.3)
- Религиозное использование (3.7)
- Амбулаторное ветеринарное обслуживание (3.10.1)
- Деловое управление (4.1)
- Рынки (4.3)
- Магазины (4.4)
- Банковская и страховая деятельность (4.5)
- Общественное питание (4.6)
- Гостиничное обслуживание (4.7)
- Спорт (5.1)
- Строительная промышленность (6.6)
- Склады (6.9)
- Стоянка транспортных средств (4.9.2)
- Обеспечение внутреннего правопорядка (8.3)

Предельные (минимальные и (или) максимальные) размеры земельных участков и предельные параметры разрешенного строительства (условно разрешенные виды) для зоны ЖЗ:

Виды разрешенного использования и код	Предельные (минимальные и (или) максимальные) размеры земельных участков, в том числе их площадь
Хранение и переработка сельскохозяйственной продукции (1.15)	Минимальная площадь земельного участка – 1000 кв. м Максимальная площадь земельного участка – не подлежит установлению. Предельные минимальные и максимальные размеры земельных участков - не подлежат установлению.
Административные здания организаций, обеспечивающих предоставление коммунальных услуг (3.1.2)	Предельные минимальные/максимальные размеры земельных участков не подлежат установлению. Минимальная площадь земельного участка – 500 кв. м. Максимальная площадь земельного участка – не подлежит установлению.
Бытовое обслуживание (3.3)	Предельные минимальные/максимальные размеры земельных участков не подлежат установлению. Минимальная площадь земельного участка – 500 кв.м. Максимальная площадь земельного участка – 4000 кв.м.
Религиозное использование (3.7)	Предельные минимальные/максимальные размеры земельных участков не подлежат установлению. Минимальная площадь земельного участка – 500 кв.м.

	Максимальная площадь земельного участка – 0,3 га.
Амбулаторное ветеринарное обслуживание (3.10.1)	Предельные минимальные/максимальные размеры земельных участков не подлежат установлению. Предельные максимальные размеры земельных участков - не подлежат установлению. Минимальная площадь земельного участка – 200 кв.м. Максимальная площадь земельного участка – 5 га.
Деловое управление (4.1)	Предельные минимальные/максимальные размеры земельных участков не подлежат установлению. Минимальная площадь земельного участка – 0,05 га. Максимальная площадь земельного участка – 0,5 га
Рынки (4.3)	Предельные минимальные и максимальные размеры земельных участков не подлежат установлению. Минимальная площадь земельного участка – 0,01 га. Максимальная площадь земельного участка – 1 га.
Магазины (4.4)	Предельные минимальные и максимальные размеры земельных участков не подлежат установлению. Минимальная площадь земельного участка – 0,01 га. Максимальная площадь земельного участка – 0,2 га.
Банковская и страховая деятельность (4.5)	Предельные минимальные/максимальные размеры земельных участков не подлежат установлению. Минимальная площадь земельного участка – 0,05 га. Максимальная площадь земельного участка – 1 га.
Общественное питание (4.6)	Предельные минимальные/максимальные размеры земельных участков не подлежат установлению. Минимальная площадь земельного участка – 0,02 га. Максимальная площадь земельного участка – не подлежит установлению.
Гостиничное обслуживание (4.7)	Предельные минимальные/максимальные размеры земельных участков не подлежат установлению. Минимальная площадь земельного участка

	<p>– 0,05 га.  Максимальная площадь земельного участка  – 0,7 га.</p>
Спорт (5.1)	<p>Предельные  Минимальные и максимальные размеры земельных участков не подлежат установлению.  Минимальная площадь земельного участка  – 0,01 га.  Максимальная площадь земельного участка  – 5 га.</p>
Строительная промышленно (6.6)	<p>Предельные минимальные и максимальные размеры земельных участков не подлежат установлению.  Минимальная площадь земельного участка  – 1000 кв.м.  Максимальная площадь земельного участка  – 70 000 кв. м.</p>
Склады (6.9)	<p>Предельные минимальные/максимальные размеры земельных участков не подлежат установлению.  Предельные максимальные размеры земельных участков - не подлежат установлению.  Минимальная площадь земельного участка  – не установлены  Максимальная площадь земельного участка  – не установлены.</p>
Стоянка транспортных средств (4.9.2)	<p>Предельные минимальные и максимальные размеры земельных участков не подлежат установлению.  Минимальная площадь земельного участка  – 1000 кв.м.  Максимальная площадь земельного участка  – 1 га.</p>
Обеспечение внутреннего правопорядка (8.3)	<p>Предельные минимальные/максимальные размеры земельных участков не подлежат установлению.  Предельные максимальные размеры земельных участков - не подлежат установлению.  Минимальная площадь земельного участка  – 100 кв.м.  Максимальная площадь земельного участка  – 10 500 кв.м.</p>

2) В соответствии с положениями части 2 пункта 7 статьи 43 Градостроительного кодекса Российской Федерации на чертежах межевания территории отображаются границы зон с особыми условиями использования территорий.



В соответствии с Генеральным планом Верещагинского городского округа Пермского края, утвержденным решением Думы Верещагинского городского округа Пермского края от 27.05.2021 года № 38/332, правилами землепользования и застройки Верещагинского городского округа Пермского края, утвержденными постановлением администрации Верещагинского городского округа Пермского края от 10.02.2022 года №254-01-01-250 и сведений Единого государственного реестра недвижимости, граница территории в отношении которой осуществлена подготовка проекта межевания, расположена в следующих зонах с особыми условиями использования территории:

- Охранная зона линии электропередач объекта «ЛЭП 10 кВ от ПС «Верещагино» (КЛ-10кВ фидер №10 от ПС «Верещагино» до РП-1)» (59:16-6.519);

- Охранная зона газопроводов низкого давления по адресу: Пермский край, Верещагинский район, г. Верещагино (59:16-6.647);

- Охранная зона газопровода высокого и низкого давления к жилому дому по ул. Железнодорожная, 14 г.Верещагино Пермского края. Кадастровый номер 59:16:0000000:3867 (59:16-6.704);

- Охранная зона газопроводов низкого давления по адресу: Пермский край, Верещагинский район, г. Верещагино (59:16-6.732);

- Охранная зона газопровода распределительного низкого давления по ул. Калинина - ул.Тельмана г.Верещагино, Пермского края. Кадастровый номер 59:16:0000000:608 (59:16-6.717);

- Охранная зона газоснабжения жилого дома по ул. Кислухина, 1а в г. Верещагино Пермского края. Кадастровый номер 59:16:0010319:151 (59:16-6.727);

- Водоохранная зона бассейна реки Обва на территории Пермского края, Часть 40 (59:16-6.734);

- Прибрежная защитная полоса бассейна реки Обва на территории Пермского края, Часть 40 (59:16-6.735);

- Охранная зона газопровода распределительного низкого давления по ул. Калинина до дома №48 в г.Верещагино, Пермского края. Кадастровый номер 59:16:0000000:607 (59:16-6.766);

- Зона санитарной охраны водозаборных скважин № 1усл., 3усл., 4усл., 5усл., 6усл. Железнодорожной станции Верещагино Пермского территориального участка Свердловской дирекции по тепловодоснабжению(г.Верещагино Верещагинский район Пермского края) (3 пояс) (59:16-6.812);

- Охранная зона объекта газоснабжения "Распределительный газопровод низкого давления по ул. Мичурина, Профинтерна, Суворова, Ульяновская, Рудого, 50 лет Октября, Железнодорожная Луговская в г. Верещагино Пермского края"(59:16-6.828);

3) В границах проектируемой территории располагаются: 52 земельных участка, в отношении которых допущены реестровые ошибки в определении местоположения границ, а также 69 земельных участков границы, которых не установлены в соответствии с требованиями действующего законодательства. Образованы 29 земельных участков, из них: 12 земельных участков для дальнейшей реализации муниципальным образованием, а также 17 для размещения улично-дорожной сетки.

Подробная информация о земельных участках, расположенных в границах проектируемой территории, приведена в таблице 4, 5 «Перечень земельных участков (в том числе исправление реестровой ошибки, уточнение местоположения границ и образование) в границах кадастрового квартала 59:16:0010319» и «Перечень образуемых

земельных участков, отнесенных к территориям общего пользования, в границах кадастрового квартала 59:16:0010319».

### 1.1.3 Описание предлагаемых проектных решений

С учетом произведенных измерений и результата анализа имеющихся документов об объектах недвижимости, расположенных в кадастровом квартале 59:16:0010319 проектом межевания, предлагается:

1) Установить красные линии с учетом сформированных земельных участков и предусмотренных проектом изменяемых границ земельных участков. Координаты поворотных точек границ красных линий приведены в таблице 1 «Ведомость координат поворотных точек границ красных линий»;

2) Установить местоположение границ и площади земельных участков с кадастровыми номерами 59:16:0010319:1, 59:16:0010319:10, 59:16:0010319:100, 59:16:0010319:102, 59:16:0010319:103, 59:16:0010319:104, 59:16:0010319:105, 59:16:0010319:106, 59:16:0010319:107, 59:16:0010319:108, 59:16:0010319:11, 59:16:0010319:111, 59:16:0010319:113, 59:16:0010319:115, 59:16:0010319:116, 59:16:0010319:117, 59:16:0010319:118, 59:16:0010319:120, 59:16:0010319:121, 59:16:0010319:122, 59:16:0010319:123, 59:16:0010319:124, 59:16:0010319:125, 59:16:0010319:126, 59:16:0010319:127, 59:16:0010319:13, 59:16:0010319:137, 59:16:0010319:138, 59:16:0010319:139, 59:16:0010319:140, 59:16:0010319:141, 59:16:0010319:142, 59:16:0010319:143, 59:16:0010319:144, 59:16:0010319:145, 59:16:0010319:146, 59:16:0010319:147, 59:16:0010319:148, 59:16:0010319:149, 59:16:0010319:17, 59:16:0010319:18, 59:16:0010319:19, 59:16:0010319:20, 59:16:0010319:21, 59:16:0010319:22, 59:16:0010319:23, 59:16:0010319:24, 59:16:0010319:25, 59:16:0010319:26, 59:16:0010319:27, 59:16:0010319:279, 59:16:0010319:28, 59:16:0010319:282, 59:16:0010319:29, 59:16:0010319:295, 59:16:0010319:3, 59:16:0010319:30, 59:16:0010319:301, 59:16:0010319:302, 59:16:0010319:304, 59:16:0010319:309, 59:16:0010319:31, 59:16:0010319:313, 59:16:0010319:314, 59:16:0010319:315, 59:16:0010319:32, 59:16:0010319:34, 59:16:0010319:36, 59:16:0010319:37, 59:16:0010319:39, 59:16:0010319:4, 59:16:0010319:41, 59:16:0010319:42, 59:16:0010319:43, 59:16:0010319:44, 59:16:0010319:45, 59:16:0010319:457, 59:16:0010319:46, 59:16:0010319:464, 59:16:0010319:48, 59:16:0010319:49, 59:16:0010319:52, 59:16:0010319:54, 59:16:0010319:55, 59:16:0010319:56, 59:16:0010319:57, 59:16:0010319:58, 59:16:0010319:59, 59:16:0010319:6, 59:16:0010319:60, 59:16:0010319:61, 59:16:0010319:63, 59:16:0010319:64, 59:16:0010319:65, 59:16:0010319:66, 59:16:0010319:67, 59:16:0010319:68, 59:16:0010319:69, 59:16:0010319:70, 59:16:0010319:74, 59:16:0010319:75, 59:16:0010319:78, 59:16:0010319:79, 59:16:0010319:8, 59:16:0010319:81, 59:16:0010319:83, 59:16:0010319:84, 59:16:0010319:85, 59:16:0010319:86, 59:16:0010319:87, 59:16:0010319:88, 59:16:0010319:9, 59:16:0010319:90, 59:16:0010319:91, 59:16:0010319:92, 59:16:0010319:93, 59:16:0010319:94, 59:16:0010319:95, 59:16:0010319:96, 59:16:0010319:99, 59:16:0010319:134 в соответствии с фактическими границами на местности;

2.1. Уточнить местоположение границы и площади земельного участка с кадастровым номером 59:16:0010319:1. Границы сформированы по фактическому землепользованию в сложившейся застройке с учетом смежных земельных участков и

прохождения красных линий, а также частично закреплены на местности объектом искусственного происхождения (забором), с учетом объектов недвижимости, находящихся на земельном участке. Декларированная площадь по сведениям ЕГРН 1200 кв.м. Площадь уточняемого земельного участка увеличилась в пределах минимального значения установленного для вида разрешенного использования и составила 1262 кв.м.;

2.2. Уточнить местоположение границы и площади земельного участка с кадастровым номером 59:16:0010319:10. Границы сформированы по фактическому землепользованию, а также частично закреплены на местности объектом искусственного происхождения (забором), с учетом объектов недвижимости, находящихся на земельном участке. Декларированная площадь по сведениям ЕГРН 602 кв.м. Площадь уточняемого земельного участка уменьшилась в пределах 10% и составила 583 кв.м.;

2.3. Уточнить местоположение границы и площади земельного участка с кадастровым номером 59:16:0010319:100. Границы сформированы по фактическому землепользованию в сложившейся застройке с учетом смежных земельных участков и прохождения красных линий, а также частично закреплены на местности объектом искусственного происхождения (забором), с учетом объектов недвижимости, находящихся на земельном участке. Декларированная площадь по сведениям ЕГРН 830 кв.м. Площадь уточняемого земельного участка увеличилась в пределах минимального значения установленного для вида разрешенного использования и составила 878 кв.м.;

2.4. Уточнить местоположение границы и площади земельного участка с кадастровым номером 59:16:0010319:102. Границы сформированы по фактическому землепользованию в сложившейся застройке с учетом смежных земельных участков, а также частично закреплены на местности объектом искусственного происхождения (забором), с учетом объектов недвижимости, находящихся на земельном участке. Декларированная площадь по сведениям ЕГРН 602 кв.м. Площадь уточняемого земельного участка увеличилась в пределах минимального значения установленного для вида разрешенного использования и составила 605 кв.м.;

2.5. Исправить реестровую ошибку в местоположении границ земельного участка с кадастровым номером 59:16:0010319:103 путем внесения уточненных координат в ЕГРН. Границы земельного участка, сведения о которых содержатся в ЕГРН, не соответствуют фактическим границам земельного участка. Выявлен факт смещения границ земельного участка и несоответствие исторически сложившихся фактических границ земельного участка. Выявлено пересечение границы участка с границей объекта недвижимости. Границы участка исправлены по ограждению между земельными участками. Площадь по ЕГРН составляет 575 кв.м. Исправленная площадь, увеличилась в пределах минимального значения установленного для вида разрешенного использования, составила 631 кв.м.;

2.6. Уточнить местоположение границы и площади земельного участка с кадастровым номером 59:16:0010319:104. Границы сформированы по фактическому землепользованию в сложившейся застройке с учетом смежных земельных участков, а также частично закреплены на местности объектом искусственного происхождения (забором), с учетом объектов недвижимости, находящихся на земельном участке. Декларированная площадь по сведениям ЕГРН 618 кв.м. Площадь уточняемого земельного участка увеличилась в пределах минимального значения установленного для вида разрешенного использования и составила 619 кв.м.;

2.7. Уточнить местоположение границы и площади земельного участка с кадастровым номером 59:16:0010319:105. Границы сформированы по фактическому

землепользованию в сложившейся застройке с учетом смежных земельных участков и прохождения красных линий, а также частично закреплены на местности объектом искусственного происхождения (забором), с учетом объектов недвижимости, находящихся на земельном участке. Декларированная площадь по сведениям ЕГРН 600 кв.м. Площадь уточняемого земельного участка увеличилась в пределах минимального значения установленного для вида разрешенного использования и составила 627 кв.м.;

2.8. Уточнить местоположение границы и площади земельного участка с кадастровым номером 59:16:0010319:106. Границы сформированы по фактическому землепользованию в сложившейся застройке с учетом смежных земельных участков, а также частично закреплены на местности объектом искусственного происхождения (забором), с учетом объектов недвижимости, находящихся на земельном участке. Декларированная площадь по сведениям ЕГРН 500 кв.м. Площадь уточняемого земельного участка увеличилась в пределах минимального значения установленного для вида разрешенного использования и составила 540 кв.м.;

2.9. Исправить реестровую ошибку в местоположении границ земельного участка с кадастровым номером 59:16:0010319:107 путем внесения уточненных координат в ЕГРН. Границы земельного участка, сведения о которых содержатся в ЕГРН, не соответствуют фактическим границам земельного участка. Выявлен факт смещения границ земельного участка и несоответствие исторически сложившихся фактических границ земельного участка. Границы участка исправлены по ограждению между земельными участками. Площадь по ЕГРН составляет 460 кв.м. Исправленная площадь, увеличилась в пределах минимального значения установленного для вида разрешенного использования, составила 480 кв.м.;

2.10. Исправить реестровую ошибку в местоположении границ земельного участка с кадастровым номером 59:16:0010319:108 путем внесения уточненных координат в ЕГРН. Границы земельного участка, сведения о которых содержатся в ЕГРН, не соответствуют фактическим границам земельного участка. Выявлен факт смещения границ земельного участка и несоответствие исторически сложившихся фактических границ земельного участка. Границы участка исправлены по ограждению между земельными участками. Площадь по ЕГРН составляет 671 кв.м. Исправленная площадь, уменьшилась в пределах 10% , составила 669 кв.м.;

2.11. Уточнить местоположение границы и площади земельного участка с кадастровым номером 59:16:0010319:11. Границы сформированы по фактическому землепользованию в сложившейся застройке с учетом смежных земельных участков, а также частично закреплены на местности объектом искусственного происхождения (забором), с учетом объектов недвижимости, находящихся на земельном участке. Декларированная площадь по сведениям ЕГРН 823 кв.м. Площадь уточняемого земельного участка увеличилась в пределах минимального значения установленного для вида разрешенного использования и составила 844 кв.м.;

2.12. Исправить реестровую ошибку в местоположении границ земельного участка с кадастровым номером 59:16:0010319:111 путем внесения уточненных координат в ЕГРН. Границы земельного участка, сведения о которых содержатся в ЕГРН, не соответствуют фактическим границам земельного участка. Выявлен факт смещения границ земельного участка и несоответствие исторически сложившихся фактических границ земельного участка. Границы участка исправлены по ограждению между земельными участками.

Площадь по ЕГРН составляет 525 кв.м. Исправленная площадь земельного участка не изменилась и составила 525 кв.м.;

2.13. Исправить реестровую ошибку в местоположении границ земельного участка с кадастровым номером 59:16:0010319:113 путем внесения уточненных координат в ЕГРН. Границы земельного участка, сведения о которых содержатся в ЕГРН не соответствуют фактическим границам земельного участка. Выявлен факт смещения границ земельного участка и несоответствие исторически сложившихся фактических границ земельного участка. Границы участка исправлены по ограждению между земельными участками. Из контура земельного участка исключена территория занятая палисадником, размещенным за пределами красной линии. Площадь по ЕГРН составляет 712 кв.м. Исправленная площадь земельного участка уменьшилась в пределах 10% и составила 702 кв.м.;

2.14. Исправить реестровую ошибку в местоположении границ земельного участка с кадастровым номером 59:16:0010319:115 путем внесения уточненных координат в ЕГРН. Границы земельного участка, сведения о которых содержатся в ЕГРН, не соответствуют фактическим границам земельного участка. Выявлен факт смещения границ земельного участка и несоответствие исторически сложившихся фактических границ земельного участка. Выявлено пересечение границы участка с границей объекта недвижимости. Границы участка исправлены по ограждению между земельными участками. Площадь по ЕГРН составляет 600 кв.м. Площадь уточняемого земельного участка увеличилась в пределах минимального значения установленного для вида разрешенного использования и составила 606 кв.м.;

2.15. Уточнить местоположение границы и площади земельного участка с кадастровым номером 59:16:0010319:116. Границы сформированы по фактическому землепользованию в сложившейся застройке с учетом смежных земельных участков и прохождения красных линий, а также частично закреплены на местности объектом искусственного происхождения (забором), с учетом объектов недвижимости, находящихся на земельном участке. Декларированная площадь по сведениям ЕГРН 702 кв.м. Площадь уточняемого земельного участка не изменилась и составила 702 кв.м.;

2.16. Исправить реестровую ошибку в местоположении границ земельного участка с кадастровым номером 59:16:0010319:117 путем внесения уточненных координат в ЕГРН. Границы земельного участка, сведения о которых содержатся в ЕГРН не соответствуют фактическим границам земельного участка. Выявлен факт смещения границ земельного участка и несоответствие исторически сложившихся фактических границ земельного участка. Границы участка исправлены по ограждению между земельными участками. Площадь по ЕГРН составляет 1236 кв.м. Исправленная площадь земельного участка уменьшилась в пределах 10% и составила 1235 кв.м.;

2.17. Уточнить местоположение границы и площади земельного участка с кадастровым номером 59:16:0010319:118. Границы сформированы по фактическому землепользованию в сложившейся застройке с учетом смежных земельных участков и прохождения красных линий, а также частично закреплены на местности объектом искусственного происхождения (забором), с учетом объектов недвижимости, находящихся на земельном участке. Декларированная площадь по сведениям ЕГРН 1147 кв.м. Площадь уточняемого земельного участка увеличилась в пределах минимального значения установленного для вида разрешенного использования и составила 1247 кв.м.;

2.18. Исправить реестровую ошибку в местоположении границ земельного участка с кадастровым номером 59:16:0010319:120 путем внесения уточненных координат в ЕГРН.

Границы земельного участка, сведения о которых содержатся в ЕГРН не соответствуют фактическим границам земельного участка. Выявлен факт смещения границ земельного участка и несоответствие исторически сложившихся фактических границ земельного участка. Границы участка исправлены по ограждению между земельными участками. Площадь по ЕГРН составляет 680 кв. м. Исправленная площадь уменьшилась в пределах 10% и составила 672 кв.м.;

2.19. Исправить реестровую ошибку в местоположении границ земельного участка с кадастровым номером 59:16:0010319:121 путем внесения уточненных координат в ЕГРН. Границы земельного участка, сведения о которых содержатся в ЕГРН не соответствуют фактическим границам земельного участка. Выявлен факт смещения границ земельного участка и несоответствие исторически сложившихся фактических границ земельного участка. Границы участка исправлены по ограждению между земельными участками. Площадь по ЕГРН составляет 1060 кв. м. Исправленная площадь земельного участка увеличилась в пределах минимального значения установленного для вида разрешенного использования, и составила 1101 кв.м.;

2.20. Исправить реестровую ошибку в местоположении границ земельного участка с кадастровым номером 59:16:0010319:122 путем внесения уточненных координат в ЕГРН. Границы земельного участка, сведения о которых содержатся в ЕГРН не соответствуют фактическим границам земельного участка. Выявлен факт смещения границ земельного участка и несоответствие исторически сложившихся фактических границ земельного участка. Границы участка исправлены по ограждению между земельными участками. Площадь по ЕГРН составляет 1370 кв. м. Исправленная площадь земельного участка увеличилась в пределах минимального значения установленного для вида разрешенного использования, и составила 1389 кв.м.;

2.21. Исправить реестровую ошибку в местоположении границ земельного участка с кадастровым номером 59:16:0010319:123 путем внесения уточненных координат в ЕГРН. Границы земельного участка, сведения о которых содержатся в ЕГРН не соответствуют фактическим границам земельного участка. Выявлен факт смещения границ земельного участка и несоответствие исторически сложившихся фактических границ земельного участка. Границы участка исправлены по ограждению между земельными участками. Площадь по ЕГРН составляет 1428 кв.м. Исправленная площадь земельного участка увеличилась в пределах минимального значения установленного для вида разрешенного использования и составила 1449 кв.м.;

2.22. Исправить реестровую ошибку в местоположении границ земельного участка с кадастровым номером 59:16:0010319:124 путем внесения уточненных координат в ЕГРН. Границы земельного участка, сведения о которых содержатся в ЕГРН не соответствуют фактическим границам земельного участка. Выявлен факт смещения границ земельного участка и несоответствие исторически сложившихся фактических границ земельного участка. Выявлено пересечение границы участка с границей вспомогательного объекта недвижимости. Выявлено пересечение границы участка с границей объекта недвижимости. Границы участка исправлены по ограждению между земельными участками. Площадь по ЕГРН составляет 1163 кв. м. Исправленная площадь земельного участка увеличилась в пределах минимального значения установленного для вида разрешенного использования и составила 1264 кв.м.;

2.23. Исправить реестровую ошибку в местоположении границ земельного участка с кадастровым номером 59:16:0010319:125 путем внесения уточненных координат в ЕГРН.

Границы земельного участка, сведения о которых содержатся в ЕГРН не соответствуют фактическим границам земельного участка. Выявлен факт смещения границ земельного участка и несоответствие исторически сложившихся фактических границ земельного участка. Границы участка исправлены по ограждению между земельными участками. Площадь по ЕГРН составляет 1358 кв.м. Исправленная площадь земельного участка уменьшилась в пределах 10% и составила 1338 кв.м.;

2.24. Исправить реестровую ошибку в местоположении границ земельного участка с кадастровым номером 59:16:0010319:126 путем внесения уточненных координат в ЕГРН. Границы земельного участка, сведения о которых содержатся в ЕГРН не соответствуют фактическим границам земельного участка. Выявлен факт смещения границ земельного участка и несоответствие исторически сложившихся фактических границ земельного участка. Границы участка исправлены по ограждению между земельными участками. Площадь по ЕГРН составляет 732 кв.м. Исправленная площадь земельного участка увеличилась в пределах минимального значения установленного для вида разрешенного использования и составила 739 кв.м.;

2.25. Исправить реестровую ошибку в местоположении границ земельного участка с кадастровым номером 59:16:0010319:127 путем внесения уточненных координат в ЕГРН. Границы земельного участка, сведения о которых содержатся в ЕГРН не соответствуют фактическим границам земельного участка. Выявлен факт смещения границ земельного участка и несоответствие исторически сложившихся фактических границ земельного участка. Границы участка исправлены по ограждению между земельными участками. Площадь по ЕГРН составляет 864 кв.м. Исправленная площадь земельного участка увеличилась в пределах минимального значения установленного для вида разрешенного использования и составила 876 кв.м.;

2.26. Уточнить местоположение границы и площади земельного участка с кадастровым номером 59:16:0010319:13. Границы сформированы по фактическому землепользованию в сложившейся застройке с учетом смежных земельных участков и прохождения красных линий, а также частично закреплены на местности объектом искусственного происхождения (забором), с учетом объектов недвижимости, находящихся на земельном участке. Декларированная площадь по сведениям ЕГРН 545 кв.м. Площадь уточняемого земельного участка увеличилась в пределах минимального значения установленного для вида разрешенного использования и составила 631 кв.м.;

2.27. Исправить реестровую ошибку в местоположении границ земельного участка с кадастровым номером 59:16:0010319:137 путем внесения уточненных координат в ЕГРН. Границы земельного участка, сведения о которых содержатся в ЕГРН не соответствуют фактическим границам земельного участка. Выявлен факт смещения границ земельного участка и несоответствие исторически сложившихся фактических границ земельного участка. Границы участка исправлены по ограждению между земельными участками. Площадь по ЕГРН составляет 683 кв. м. Исправленная площадь земельного участка уменьшилась в пределах 10% и составила 679 кв.м.;

2.28. Исправить реестровую ошибку в местоположении границ земельного участка с кадастровым номером 59:16:0010319:138 путем внесения уточненных координат в ЕГРН. Границы земельного участка, сведения о которых содержатся в ЕГРН не соответствуют фактическим границам земельного участка. Выявлен факт смещения границ земельного участка и несоответствие исторически сложившихся фактических границ земельного участка. Границы участка исправлены по ограждению между земельными участками.

Площадь по ЕГРН составляет 687 кв. м. Исправленная площадь земельного участка увеличилась в пределах минимального значения установленного для вида разрешенного использования и составила 699 кв.м.;

2.29. Уточнить местоположение границы и площади земельного участка с кадастровым номером 59:16:0010319:139. Границы сформированы по фактическому землепользованию в сложившейся застройке с учетом смежных земельных участков и прохождения красных линий, а также частично закреплены на местности объектом искусственного происхождения (забором), с учетом объектов недвижимости, находящихся на земельном участке. Площадь и местоположения границ по сведениям ЕГРН внесены с точностью ниже нормативной, площадь составляет 716 кв.м. Площадь уточняемого земельного участка увеличилась в пределах минимального значения установленного для вида разрешенного использования и составила 779 кв.м.;

2.30. Уточнить местоположение границы и площади земельного участка с кадастровым номером 59:16:0010319:140. Границы сформированы по фактическому землепользованию в сложившейся застройке с учетом смежных земельных участков, а также частично закреплены на местности объектом искусственного происхождения (забором), с учетом объектов недвижимости, находящихся на земельном участке. Декларированная площадь по сведениям ЕГРН 671 кв.м. Площадь уточняемого земельного участка увеличилась в пределах минимального значения установленного для вида разрешенного использования и составила 684 кв.м.;

2.31. Уточнить местоположение границы и площади земельного участка с кадастровым номером 59:16:0010319:141. Границы сформированы по фактическому землепользованию в сложившейся застройке с учетом смежных земельных участков, а также частично закреплены на местности объектом искусственного происхождения (забором), с учетом объектов недвижимости, находящихся на земельном участке. Выявлено пересечение границы участка с границей объекта недвижимости. Площадь и местоположения границ по сведениям ЕГРН внесены с точностью ниже нормативной, площадь составляет 439 кв.м. Площадь уточняемого земельного участка увеличилась в пределах минимального значения установленного для вида разрешенного использования и составила 454 кв.м.;

2.32. Уточнить местоположение границы и площади земельного участка с кадастровым номером 59:16:0010319:142. Границы сформированы по фактическому землепользованию в сложившейся застройке с учетом смежных земельных участков, а также частично закреплены на местности объектом искусственного происхождения (забором), с учетом объектов недвижимости, находящихся на земельном участке. Выявлено пересечение границы участка с границей объекта недвижимости. Площадь и местоположения границ по сведениям ЕГРН внесены с точностью ниже нормативной, площадь составляет 484 кв.м. Площадь уточняемого земельного участка уменьшилась в пределах 10% и составила 477 кв.м.;

2.33. Уточнить местоположение границы и площади земельного участка с кадастровым номером 59:16:0010319:143. Границы сформированы по фактическому землепользованию в сложившейся застройке с учетом смежных земельных участков, а также частично закреплены на местности объектом искусственного происхождения (забором), с учетом объектов недвижимости, находящихся на земельном участке. Декларированная площадь по сведениям ЕГРН составляет 1407 кв.м. Площадь уточняемого земельного участка уменьшилась более 10% и составила 1106 кв.м. Для



соблюдения требований земельного законодательства собственнику земельного участка был сделан запрос на согласие по уменьшению площади земельного участка более 10%;

2.34. Уточнить местоположение границы и площади земельного участка с кадастровым номером 59:16:0010319:144. Границы сформированы по фактическому землепользованию в сложившейся застройке с учетом смежных земельных участков, а также частично закреплены на местности объектом искусственного происхождения (забором), с учетом объектов недвижимости, находящихся на земельном участке. Площадь и местоположения границ по сведениям ЕГРН внесены с точностью ниже нормативной, площадь составляет 826 кв.м. Площадь уточняемого земельного участка увеличилась в пределах минимального значения установленного для вида разрешенного использования и составила 827 кв.м.;

2.35. Уточнить местоположение границы и площади земельного участка с кадастровым номером 59:16:0010319:145. Границы сформированы по фактическому землепользованию в сложившейся застройке с учетом смежных земельных участков, а также частично закреплены на местности объектом искусственного происхождения (забором), с учетом объектов недвижимости, находящихся на земельном участке. Декларированная площадь по сведениям ЕГРН составляет 619 кв.м. Площадь уточняемого земельного участка увеличилась в пределах минимального значения установленного для вида разрешенного использования и составила 710 кв.м.;

2.36. Уточнить местоположение границы и площади земельного участка с кадастровым номером 59:16:0010319:146. Границы сформированы по фактическому землепользованию в сложившейся застройке с учетом смежных земельных участков, а также частично закреплены на местности объектом искусственного происхождения (забором), с учетом объектов недвижимости, находящихся на земельном участке. Площадь и местоположения границ по сведениям ЕГРН внесены с точностью ниже нормативной, площадь составляет 549 кв.м. Площадь уточняемого земельного участка увеличилась в пределах минимального значения установленного для вида разрешенного использования и составила 562 кв.м.;

2.37. Уточнить местоположение границы и площади земельного участка с кадастровым номером 59:16:0010319:147. Границы сформированы по фактическому землепользованию в сложившейся застройке с учетом смежных земельных участков, а также частично закреплены на местности объектом искусственного происхождения (забором), с учетом объектов недвижимости, находящихся на земельном участке. Декларированная площадь по сведениям ЕГРН составляет 945 кв.м. Площадь уточняемого земельного участка увеличилась в пределах минимального значения установленного для вида разрешенного использования и составила 994 кв.м.;

2.38. Исправить реестровую ошибку в местоположении границ земельного участка с кадастровым номером 59:16:0010319:148 путем внесения уточненных координат в ЕГРН. Границы земельного участка, сведения о которых содержатся в ЕГРН не соответствуют фактическим границам земельного участка. Выявлен факт смещения границ земельного участка и несоответствие исторически сложившихся фактических границ земельного участка. Границы участка исправлены по ограждению между земельными участками. Площадь по ЕГРН составляет 615 кв. м. Исправленная площадь земельного участка увеличилась в пределах минимального значения установленного для вида разрешенного использования и составила 635 кв.м.;

2.39. Исправить реестровую ошибку в местоположении границ земельного участка с кадастровым номером 59:16:0010319:149 путем внесения уточненных координат в ЕГРН. Границы земельного участка, сведения о которых содержатся в ЕГРН не соответствуют фактическим границам земельного участка. Выявлен факт смещения границ земельного участка и несоответствие исторически сложившихся фактических границ земельного участка. Границы участка исправлены по ограждению между земельными участками. Площадь по ЕГРН составляет 1295 кв.м. Исправленная площадь земельного участка увеличилась в пределах минимального значения установленного для вида разрешенного использования и составила 1318 кв.м.;

2.40. Уточнить местоположение границы и площади земельного участка с кадастровым номером 59:16:0010319:17. Границы сформированы по фактическому землепользованию в сложившейся застройке с учетом смежных земельных участков, а также частично закреплены на местности объектом искусственного происхождения (забором), с учетом объектов недвижимости, находящихся на земельном участке. Декларированная площадь по сведениям ЕГРН составляет 500 кв.м. Площадь уточняемого земельного участка увеличилась в пределах минимального значения установленного для вида разрешенного использования и составила 541 кв.м.;

2.41. Исправить реестровую ошибку в местоположении границ земельного участка с кадастровым номером 59:16:0010319:18 путем внесения уточненных координат в ЕГРН. Границы земельного участка, сведения о которых содержатся в ЕГРН не соответствуют фактическим границам земельного участка. Выявлен факт смещения границ земельного участка и несоответствие исторически сложившихся фактических границ земельного участка. Границы участка исправлены по ограждению между земельными участками с учетом прохождения красных линий. Площадь по ЕГРН составляет 670 кв.м. Исправленная площадь земельного участка уменьшилась в пределах 10% и составила 643 кв.м.;

2.42. Исправить реестровую ошибку в местоположении границ земельного участка с кадастровым номером 59:16:0010319:19 путем внесения уточненных координат в ЕГРН. Границы земельного участка, сведения о которых содержатся в ЕГРН не соответствуют фактическим границам земельного участка. Выявлен факт смещения границ земельного участка и несоответствие исторически сложившихся фактических границ земельного участка. Границы участка исправлены по ограждению между земельными участками с учетом прохождения красных линий. Площадь по ЕГРН составляет 711 кв.м. Исправленная площадь земельного участка увеличилась в пределах минимального значения установленного для вида разрешенного использования и составила 717 кв.м.;

2.43. Исправить реестровую ошибку в местоположении границ земельного участка с кадастровым номером 59:16:0010319:20 путем внесения уточненных координат в ЕГРН. Границы земельного участка, сведения о которых содержатся в ЕГРН не соответствуют фактическим границам земельного участка. Выявлен факт смещения границ земельного участка и несоответствие исторически сложившихся фактических границ земельного участка. Границы участка исправлены по ограждению между земельными участками. Площадь по ЕГРН составляет 622 кв.м. Исправленная площадь земельного участка не изменилась и составила 622 кв.м.;

2.44. Исправить реестровую ошибку в местоположении границ земельного участка с кадастровым номером 59:16:0010319:21 путем внесения уточненных координат в ЕГРН. Границы земельного участка, сведения о которых содержатся в ЕГРН не соответствуют

фактическим границам земельного участка. Выявлен факт смещения границ земельного участка и несоответствие исторически сложившихся фактических границ земельного участка. Границы участка исправлены по ограждению между земельными участками с учетом прохождения красных линий. Площадь по ЕГРН составляет 635 кв.м. Исправленная площадь земельного участка уменьшилась в пределах 10% и составила 586 кв.м. Из сведений о значении площади исключена площадь палисадника;

2.45. Исправить реестровую ошибку в местоположении границ земельного участка с кадастровым номером 59:16:0010319:22 путем внесения уточненных координат в ЕГРН. Границы земельного участка, сведения о которых содержатся в ЕГРН не соответствуют фактическим границам земельного участка. Выявлен факт смещения границ земельного участка и несоответствие исторически сложившихся фактических границ земельного участка. Границы участка исправлены по ограждению между земельными участками с учетом прохождения красных линий. Площадь по ЕГРН составляет 688 кв.м. Исправленная площадь земельного участка увеличилась в пределах минимального значения установленного для вида разрешенного использования и составила 691 кв.м.;

2.46. Уточнить местоположение границы и площади земельного участка с кадастровым номером 59:16:0010319:23. Границы сформированы по фактическому землепользованию в сложившейся застройке с учетом смежных земельных участков и прохождения красных линий, а также частично закреплены на местности объектом искусственного происхождения (забором), с учетом объектов недвижимости, находящихся на земельном участке. Площадь и местоположения границ по сведениям ЕГРН внесены с точностью ниже нормативной, площадь составляет 1418 кв.м. Площадь уточняемого земельного участка уменьшилась в пределах 10% и составила 1331 кв.м.;

2.47. Исправить реестровую ошибку в местоположении границ земельного участка с кадастровым номером 59:16:0010319:24 путем внесения уточненных координат в ЕГРН. Границы земельного участка, сведения о которых содержатся в ЕГРН не соответствуют фактическим границам земельного участка. Выявлен факт смещения границ земельного участка и несоответствие исторически сложившихся фактических границ земельного участка. Границы участка исправлены по ограждению между земельными участками. Площадь по ЕГРН составляет 668 кв.м. Исправленная площадь земельного участка увеличилась в пределах минимального значения установленного для вида разрешенного использования и составила 688 кв.м.;

2.48. Уточнить местоположение границы и площади земельного участка с кадастровым номером 59:16:0010319:25. Границы сформированы по фактическому землепользованию в сложившейся застройке с учетом смежных земельных участков и прохождения красных линий, а также частично закреплены на местности объектом искусственного происхождения (забором), с учетом объектов недвижимости, находящихся на земельном участке. Выявлено пересечение границы участка с границей объекта недвижимости. Декларированная площадь по сведениям ЕГРН составляет 751 кв.м. Площадь уточняемого земельного участка увеличилась в пределах минимального значения установленного для вида разрешенного использования и составила 759 кв.м.;

2.49. Уточнить местоположение границы и площади земельного участка с кадастровым номером 59:16:0010319:26. Границы сформированы по фактическому землепользованию в сложившейся застройке с учетом смежных земельных участков, а также частично закреплены на местности объектом искусственного происхождения (забором), с учетом объектов недвижимости, находящихся на земельном участке.

Выявлено пересечение границы участка с границей объекта недвижимости. Декларированная площадь по сведениям ЕГРН составляет 745 кв.м. Площадь уточняемого земельного участка увеличилась в пределах минимального значения установленного для вида разрешенного использования и составила 755 кв.м.;

2.50. Уточнить местоположение границы и площади земельного участка с кадастровым номером 59:16:0010319:27. Границы сформированы по фактическому землепользованию в сложившейся застройке с учетом смежных земельных участков, а также частично закреплены на местности объектом искусственного происхождения (забором), с учетом объектов недвижимости, находящихся на земельном участке. Декларированная площадь по сведениям ЕГРН составляет 681 кв.м. Площадь уточняемого земельного участка увеличилась в пределах минимального значения установленного для вида разрешенного использования и составила 724 кв.м.;

2.51. Исправить реестровую ошибку в местоположении границ земельного участка с кадастровым номером 59:16:0010319:279 путем внесения уточненных координат в ЕГРН. Границы земельного участка, сведения о которых содержатся в ЕГРН не соответствуют фактическим границам земельного участка. Выявлен факт смещения границ земельного участка и несоответствие исторически сложившихся фактических границ земельного участка. Границы участка исправлены по ограждению между земельными участками с учетом прохождения красных линий. Площадь по ЕГРН составляет 883 кв.м. Исправленная площадь земельного участка не изменилась и составила 883 кв.м.;

2.52. Уточнить местоположение границы и площади земельного участка с кадастровым номером 59:16:0010319:28. Границы сформированы по фактическому землепользованию в сложившейся застройке с учетом смежных земельных участков, а также частично закреплены на местности объектом искусственного происхождения (забором), с учетом объектов недвижимости, находящихся на земельном участке. Декларированная площадь по сведениям ЕГРН составляет 700 кв.м. Площадь уточняемого земельного участка уменьшилась в пределах 10% и составила 691 кв.м.;

2.53. Уточнить местоположение границы и площади земельного участка с кадастровым номером 59:16:0010319:282. Границы сформированы по фактическому землепользованию в сложившейся застройке с учетом смежных земельных участков, а также частично закреплены на местности объектом искусственного происхождения (забором), с учетом объектов недвижимости, находящихся на земельном участке. Декларированная площадь по сведениям ЕГРН составляет 1436 кв.м. Площадь уточняемого земельного участка увеличилась в пределах минимального значения установленного для вида разрешенного использования и составила 1483 кв.м.;

2.54. Уточнить местоположение границы и площади земельного участка с кадастровым номером 59:16:0010319:29. Границы сформированы по фактическому землепользованию в сложившейся застройке с учетом смежных земельных участков, а также частично закреплены на местности объектом искусственного происхождения (забором), с учетом объектов недвижимости, находящихся на земельном участке. Площадь и местоположения границ по сведениям ЕГРН внесены с точностью ниже нормативной, площадь составляет 723 кв.м. Площадь уточняемого земельного участка не изменилась и составила 723 кв.м.;

2.55. Исправить реестровую ошибку в местоположении границ земельного участка с кадастровым номером 59:16:0010319:295 путем внесения уточненных координат в ЕГРН. Границы земельного участка, сведения о которых содержатся в ЕГРН не соответствуют

фактическим границам земельного участка. Выявлен факт смещения границ земельного участка и несоответствие исторически сложившихся фактических границ земельного участка. Границы участка исправлены по ограждению между земельными участками с учетом прохождения красных линий. Площадь по ЕГРН составляет 1126 кв.м. Исправленная площадь земельного участка увеличилась в пределах минимального значения установленного для вида разрешенного использования и составила 1161 кв.м.;

2.56. Уточнить местоположение границы и площади земельного участка с кадастровым номером 59:16:0010319:3. Границы сформированы по фактическому землепользованию в сложившейся застройке с учетом смежных земельных участков, а также частично закреплены на местности объектом искусственного происхождения (забором), с учетом объектов недвижимости, находящихся на земельном участке. Декларированная площадь по сведениям ЕГРН составляет 1484 кв.м. Площадь уточняемого земельного участка уменьшилась в пределах 10% и составила 1407 кв.м.;

2.57. Уточнить местоположение границы и площади земельного участка с кадастровым номером 59:16:0010319:30. Границы сформированы по фактическому землепользованию в сложившейся застройке с учетом смежных земельных участков, а также частично закреплены на местности объектом искусственного происхождения (забором), с учетом объектов недвижимости, находящихся на земельном участке. Декларированная площадь по сведениям ЕГРН составляет 676 кв.м. Площадь уточняемого земельного участка увеличилась в пределах минимального значения установленного для вида разрешенного использования и составила 724 кв.м.;

2.58. Исправить реестровую ошибку в местоположении границ земельного участка с кадастровым номером 59:16:0010319:301 путем внесения уточненных координат в ЕГРН. Границы земельного участка, сведения о которых содержатся в ЕГРН не соответствуют фактическим границам земельного участка. Выявлен факт смещения границ земельного участка и несоответствие исторически сложившихся фактических границ земельного участка. Границы участка исправлены по ограждению между земельными участками с учетом прохождения красных линий. Площадь по ЕГРН составляет 727 кв.м. Исправленная площадь земельного участка увеличилась в пределах минимального значения установленного для вида разрешенного использования и составила 747 кв.м.;

2.59. Исправить реестровую ошибку в местоположении границ земельного участка с кадастровым номером 59:16:0010319:302 путем внесения уточненных координат в ЕГРН. Границы земельного участка, сведения о которых содержатся в ЕГРН не соответствуют фактическим границам земельного участка. Выявлен факт смещения границ земельного участка и несоответствие исторически сложившихся фактических границ земельного участка. Границы участка исправлены по ограждению между земельными участками с учетом прохождения красных линий. Площадь по ЕГРН составляет 716 кв.м. Исправленная площадь земельного участка увеличилась в пределах минимального значения установленного для вида разрешенного использования и составила 717 кв.м.;

2.60. Уточнить местоположение границы и площади земельного участка с кадастровым номером 59:16:0010319:304. Границы сформированы по фактическому землепользованию в сложившейся застройке с учетом смежных земельных участков и прохождения красных линий, а также частично закреплены на местности объектом искусственного происхождения (забором), с учетом объектов недвижимости, находящихся на земельном участке. Декларированная площадь по сведениям ЕГРН составляет 753 кв.м. Площадь уточняемого земельного участка увеличилась в пределах

минимального значения установленного для вида разрешенного использования и составила 794 кв.м.;

2.61. Исправить реестровую ошибку в местоположении границ земельного участка с кадастровым номером 59:16:0010319:309 путем внесения уточненных координат в ЕГРН. Границы земельного участка, сведения о которых содержатся в ЕГРН не соответствуют фактическим границам земельного участка. Выявлен факт смещения границ земельного участка и несоответствие исторически сложившихся фактических границ земельного участка. Границы участка исправлены по ограждению между земельными участками с учетом прохождения красных линий. Площадь по ЕГРН составляет 653 кв.м. Исправленная площадь земельного участка уменьшилась в пределах 10% составила 650 кв.м.;

2.62. Исправить реестровую ошибку в местоположении границ земельного участка с кадастровым номером 59:16:0010319:31 путем внесения уточненных координат в ЕГРН. Границы земельного участка, сведения о которых содержатся в ЕГРН не соответствуют фактическим границам земельного участка. Выявлен факт смещения границ земельного участка и несоответствие исторически сложившихся фактических границ земельного участка. Выявлено пересечение границы участка с границей объекта недвижимости. Границы участка исправлены по ограждению между земельными участками с учетом прохождения красных линий. Площадь по ЕГРН составляет 612 кв.м. Исправленная площадь земельного участка увеличилась в пределах минимального значения установленного для вида разрешенного использования и составила 618 кв.м.;

2.63. Исправить реестровую ошибку в местоположении границ земельного участка с кадастровым номером 59:16:0010319:313 путем внесения уточненных координат в ЕГРН. Границы земельного участка, сведения о которых содержатся в ЕГРН не соответствуют фактическим границам земельного участка. Выявлен факт смещения границ земельного участка и несоответствие исторически сложившихся фактических границ земельного участка. Выявлено пересечение границы участка с границей объекта недвижимости. Границы участка исправлены по ограждению между земельными участками с учетом прохождения красных линий. Площадь по ЕГРН составляет 520 кв.м. Исправленная площадь земельного участка увеличилась в пределах минимального значения установленного для вида разрешенного использования и составила 591 кв.м.;

2.64. Исправить реестровую ошибку в местоположении границ земельного участка с кадастровым номером 59:16:0010319:314 путем внесения уточненных координат в ЕГРН. Границы земельного участка, сведения о которых содержатся в ЕГРН не соответствуют фактическим границам земельного участка. Выявлен факт смещения границ земельного участка и несоответствие исторически сложившихся фактических границ земельного участка. Выявлено пересечение границы участка с границей объекта недвижимости. Границы участка исправлены по ограждению между земельными участками с учетом прохождения красных линий. Площадь по ЕГРН составляет 534 кв. м. Исправленная площадь земельного участка увеличилась в пределах минимального значения установленного для вида разрешенного использования и составила 550 кв.м.;

2.65. Исправить реестровую ошибку в местоположении границ земельного участка с кадастровым номером 59:16:0010319:315 путем внесения уточненных координат в ЕГРН. Границы земельного участка, сведения о которых содержатся в ЕГРН не соответствуют фактическим границам земельного участка. Выявлен факт смещения границ земельного участка и несоответствие исторически сложившихся фактических границ земельного участка

участка. Выявлено пересечение границы участка с границей объекта недвижимости. Границы участка исправлены по ограждению между земельными участками с учетом прохождения красных линий. Площадь по ЕГРН составляет 601 кв.м. Исправленная площадь земельного участка увеличилась в пределах минимального значения установленного для вида разрешенного использования и составила 607 кв.м.;

2.66. Уточнить местоположение границы и площади земельного участка с кадастровым номером 59:16:0010319:32. Границы сформированы по фактическому землепользованию в сложившейся застройке с учетом смежных земельных участков, а также частично закреплены на местности объектом искусственного происхождения (забором), с учетом объектов недвижимости, находящихся на земельном участке. Декларированная площадь по сведениям ЕГРН составляет 762 кв.м. Площадь уточняемого земельного участка уменьшилась в пределах 10% и составила 749 кв.м.;

2.67. Уточнить местоположение границы и площади земельного участка с кадастровым номером 59:16:0010319:34. Границы сформированы по фактическому землепользованию в сложившейся застройке с учетом смежных земельных участков, а также частично закреплены на местности объектом искусственного происхождения (забором), с учетом объектов недвижимости, находящихся на земельном участке. Декларированная площадь по сведениям ЕГРН составляет 600 кв.м. Площадь уточняемого земельного участка увеличилась в пределах минимального значения установленного для вида разрешенного использования и составила 627 кв.м.;

2.68. Исправить реестровую ошибку в местоположении границ земельного участка с кадастровым номером 59:16:0010319:36 путем внесения уточненных координат в ЕГРН. Границы земельного участка, сведения о которых содержатся в ЕГРН не соответствуют фактическим границам земельного участка. Выявлен факт смещения границ земельного участка и несоответствие исторически сложившихся фактических границ земельного участка. Границы участка исправлены по ограждению между земельными участками с учетом прохождения красных линий. Площадь по ЕГРН составляет 626 кв.м. Исправленная площадь земельного участка уменьшилась в пределах 10% и составила 603 кв.м.;

2.69. Уточнить местоположение границы и площади земельного участка с кадастровым номером 59:16:0010319:37. Границы сформированы по фактическому землепользованию в сложившейся застройке с учетом смежных земельных участков, а также частично закреплены на местности объектом искусственного происхождения (забором), с учетом объектов недвижимости, находящихся на земельном участке. Декларированная площадь по сведениям ЕГРН составляет 814 кв.м. Площадь уточняемого земельного участка увеличилась в пределах минимального значения установленного для вида разрешенного использования и составила 927 кв.м.;

2.70. Уточнить местоположение границы и площади земельного участка с кадастровым номером 59:16:0010319:39. Границы сформированы по фактическому землепользованию в сложившейся застройке с учетом смежных земельных участков, а также частично закреплены на местности объектом искусственного происхождения (забором), с учетом объектов недвижимости, находящихся на земельном участке. Площадь и местоположения границ по сведениям ЕГРН внесены с точностью ниже нормативной, площадь составляет 1047 кв.м. Площадь уточняемого земельного участка увеличилась в пределах минимального значения установленного для вида разрешенного использования и составила 1058 кв.м.;

2.71. Исправить реестровую ошибку в местоположении границ земельного участка с кадастровым номером 59:16:0010319:4 путем внесения уточненных координат в ЕГРН. Границы земельного участка, сведения о которых содержатся в ЕГРН не соответствуют фактическим границам земельного участка. Выявлен факт смещения границ земельного участка и несоответствие исторически сложившихся фактических границ земельного участка. Границы участка исправлены по ограждению между земельными участками с учетом прохождения красных линий. Площадь по ЕГРН составляет 1391 кв. м. Исправленная площадь земельного участка уменьшилась в пределах 10% и составила 1383 кв.м.;

2.72. Уточнить местоположение границы и площади земельного участка с кадастровым номером 59:16:0010319:41. Границы сформированы по фактическому землепользованию в сложившейся застройке с учетом смежных земельных участков, а также частично закреплены на местности объектом искусственного происхождения (забором), с учетом объектов недвижимости, находящихся на земельном участке. Декларированная площадь по сведениям ЕГРН составляет 634 кв.м. Площадь уточняемого земельного участка увеличилась в пределах минимального значения установленного для вида разрешенного использования и составила 690 кв.м.;

2.73. Уточнить местоположение границы и площади земельного участка с кадастровым номером 59:16:0010319:42. Границы сформированы по фактическому землепользованию в сложившейся застройке с учетом смежных земельных участков, а также частично закреплены на местности объектом искусственного происхождения (забором), с учетом объектов недвижимости, находящихся на земельном участке. Декларированная площадь по сведениям ЕГРН составляет 1294 кв.м. Площадь уточняемого земельного участка увеличилась в пределах минимального значения установленного для вида разрешенного использования и составила 1323 кв.м.;

2.74. Уточнить местоположение границы и площади земельного участка с кадастровым номером 59:16:0010319:43. Границы сформированы по фактическому землепользованию в сложившейся застройке с учетом смежных земельных участков, а также частично закреплены на местности объектом искусственного происхождения (забором), с учетом объектов недвижимости, находящихся на земельном участке. Выявлено пересечение границы участка с границей объекта недвижимости. Декларированная площадь по сведениям ЕГРН составляет 838 кв.м. Площадь уточняемого земельного участка уменьшилась в пределах 10% и составила 757 кв.м.;

2.75. Уточнить местоположение границы и площади земельного участка с кадастровым номером 59:16:0010319:44. Границы сформированы по фактическому землепользованию в сложившейся застройке с учетом смежных земельных участков, а также частично закреплены на местности объектом искусственного происхождения (забором), с учетом объектов недвижимости, находящихся на земельном участке. Декларированная площадь по сведениям ЕГРН составляет 456 кв.м. Площадь уточняемого земельного участка увеличилась в пределах минимального значения установленного для вида разрешенного использования и составила 588 кв.м.

2.76. Уточнить местоположение границы и площади земельного участка с кадастровым номером 59:16:0010319:45. Границы сформированы по фактическому землепользованию в сложившейся застройке с учетом смежных земельных участков, а также частично закреплены на местности объектом искусственного происхождения (забором), с учетом объектов недвижимости, находящихся на земельном участке.



Декларированная площадь по сведениям ЕГРН составляет 1582 кв.м. Площадь уточняемого земельного участка уменьшилась в пределах 10% и составила 1451 кв.м.

2.77. Исправить реестровую ошибку в местоположении границ земельного участка с кадастровым номером 59:16:0010319:457 путем внесения уточненных координат в ЕГРН. Границы земельного участка, сведения о которых содержатся в ЕГРН не соответствуют фактическим границам земельного участка. Выявлен факт смещения границ земельного участка и несоответствие исторически сложившихся фактических границ земельного участка. Выявлено пересечение границы участка с границей объекта недвижимости. Границы участка исправлены по ограждению между земельными участками с учетом прохождения красных линий. Площадь по ЕГРН составляет 1324 кв.м. Исправленная площадь земельного участка уменьшилась в пределах 10% и составила 1319 кв.м.;

2.78. Уточнить местоположение границы и площади земельного участка с кадастровым номером 59:16:0010319:46. Границы сформированы по фактическому землепользованию в сложившейся застройке с учетом смежных земельных участков, а также частично закреплены на местности объектом искусственного происхождения (забором), с учетом объектов недвижимости, находящихся на земельном участке. Декларированная площадь по сведениям ЕГРН составляет 1118 кв.м. Площадь уточняемого земельного участка увеличилась в пределах минимального значения установленного для вида разрешенного использования и составила 1281 кв.м.

2.79. Исправить реестровую ошибку в местоположении границ земельного участка с кадастровым номером 59:16:0010319:464 путем внесения уточненных координат в ЕГРН. При уточнении сведений о местоположении границ смежного земельного участка с кадастровым номером 59:16:0010319:49 на границе земельного участка 59:16:0010319:464 образовалась новая точка. Площадь земельного участка 59:16:0010319:464 не изменилась и составила 517 кв.м.

2.80. Уточнить местоположение границы и площади земельного участка с кадастровым номером 59:16:0010319:48. Границы сформированы по фактическому землепользованию в сложившейся застройке с учетом смежных земельных участков, а также частично закреплены на местности объектом искусственного происхождения (забором), с учетом объектов недвижимости, находящихся на земельном участке. Выявлено пересечение границы участка с границей объекта недвижимости. Декларированная площадь по сведениям ЕГРН составляет 1244 кв.м. Площадь уточняемого земельного участка уменьшилась в пределах 10% и составила 1146 кв.м.

2.81. Уточнить местоположение границы и площади земельного участка с кадастровым номером 59:16:0010319:49. Границы сформированы по фактическому землепользованию в сложившейся застройке с учетом смежных земельных участков, а также частично закреплены на местности объектом искусственного происхождения (забором), с учетом объектов недвижимости, находящихся на земельном участке. Декларированная площадь по сведениям ЕГРН составляет 837 кв.м. Площадь уточняемого земельного участка увеличилась в пределах минимального значения установленного для вида разрешенного использования и составила 873 кв.м.

2.82. Уточнить местоположение границы и площади земельного участка с кадастровым номером 59:16:0010319:52. Границы сформированы по фактическому землепользованию в сложившейся застройке с учетом смежных земельных участков, а также частично закреплены на местности объектом искусственного происхождения

(забором), с учетом объектов недвижимости, находящихся на земельном участке. Декларированная площадь по сведениям ЕГРН составляет 1320 кв.м. Площадь уточняемого земельного участка увеличилась в пределах минимального значения установленного для вида разрешенного использования и составила 1402 кв.м.

2.83. Уточнить местоположение границы и площади земельного участка с кадастровым номером 59:16:0010319:54. Границы сформированы по фактическому землепользованию в сложившейся застройке с учетом смежных земельных участков и прохождения красных линий, а также частично закреплены на местности объектом искусственного происхождения (забором), с учетом объектов недвижимости, находящихся на земельном участке. Декларированная площадь по сведениям ЕГРН составляет 1340 кв.м. Площадь уточняемого земельного участка увеличилась в пределах минимального значения установленного для вида разрешенного использования и составила 1345 кв.м.

2.84. Уточнить местоположение границы и площади земельного участка с кадастровым номером 59:16:0010319:55. Границы сформированы по фактическому землепользованию в сложившейся застройке с учетом смежных земельных участков, а также частично закреплены на местности объектом искусственного происхождения (забором), с учетом объектов недвижимости, находящихся на земельном участке. Декларированная площадь по сведениям ЕГРН составляет 1441 кв.м. Площадь уточняемого земельного участка увеличилась в пределах минимального значения установленного для вида разрешенного использования и составила 1451 кв.м.

2.85. Исправить реестровую ошибку в местоположении границ земельного участка с кадастровым номером 59:16:0010319:56 путем внесения уточненных координат в ЕГРН. Границы земельного участка, сведения о которых содержатся в ЕГРН не соответствуют фактическим границам земельного участка. Выявлен факт смещения границ земельного участка и несоответствие исторически сложившихся фактических границ земельного участка. Выявлено пересечение границы участка с границей объекта недвижимости. Границы участка исправлены по ограждению между земельными участками с учетом прохождения красных линий. Площадь по ЕГРН составляет 1405 кв. м. Исправленная площадь земельного участка увеличилась в пределах минимального значения установленного для вида разрешенного использования и составила 1419 кв.м.;

2.86. Уточнить местоположение границы и площади земельного участка с кадастровым номером 59:16:0010319:57. Границы сформированы по фактическому землепользованию в сложившейся застройке с учетом смежных земельных участков и прохождения красных линий, а также частично закреплены на местности объектом искусственного происхождения (забором), с учетом объектов недвижимости, находящихся на земельном участке. Выявлено пересечение границы участка с границей объекта недвижимости. Декларированная площадь по сведениям ЕГРН составляет 772 кв.м. Площадь уточняемого земельного участка увеличилась в пределах минимального значения установленного для вида разрешенного использования и составила 813 кв.м.;

2.87. Исправить реестровую ошибку в местоположении границ земельного участка с кадастровым номером 59:16:0010319:58 путем внесения уточненных координат в ЕГРН. Границы земельного участка, сведения о которых содержатся в ЕГРН не соответствуют фактическим границам земельного участка. Выявлен факт смещения границ земельного участка и несоответствие исторически сложившихся фактических границ земельного участка. Границы участка исправлены по ограждению между земельными участками с

учетом прохождения красных линий. Площадь по ЕГРН составляет 831 кв.м. Исправленная площадь земельного участка увеличилась в пределах минимального значения установленного для вида разрешенного использования и составила 837 кв.м.;

2.88. Уточнить местоположение границы и площади земельного участка с кадастровым номером 59:16:0010319:59. Границы сформированы по фактическому землепользованию в сложившейся застройке с учетом смежных земельных участков, а также частично закреплены на местности объектом искусственного происхождения (забором), с учетом объектов недвижимости, находящихся на земельном участке. Декларированная площадь по сведениям ЕГРН составляет 675 кв.м. Площадь уточняемого земельного участка уменьшилась в пределах 10% и составила 621 кв.м.

2.89. Уточнить местоположение границы и площади земельного участка с кадастровым номером 59:16:0010319:6. Границы сформированы по фактическому землепользованию в сложившейся застройке с учетом смежных земельных участков, а также частично закреплены на местности объектом искусственного происхождения (забором), с учетом объектов недвижимости, находящихся на земельном участке. Выявлено пересечение границы участка с границей объекта недвижимости. Декларированная площадь по сведениям ЕГРН составляет 1300 кв.м. Площадь уточняемого земельного участка увеличилась в пределах минимального значения установленного для вида разрешенного использования и составила и составила 1477 кв.м.

2.90. Исправить реестровую ошибку в местоположении границ земельного участка с кадастровым номером 59:16:0010319:60 путем внесения уточненных координат в ЕГРН. Границы земельного участка, сведения о которых содержатся в ЕГРН не соответствуют фактическим границам земельного участка. Выявлен факт смещения границ земельного участка и несоответствие исторически сложившихся фактических границ земельного участка. Границы участка исправлены по ограждению между земельными участками с учетом прохождения красных линий. Площадь по ЕГРН составляет 854 кв.м. Исправленная площадь земельного участка не изменилась и составила 854 кв.м.;

2.91. Исправить реестровую ошибку в местоположении границ земельного участка с кадастровым номером 59:16:0010319:61 путем внесения уточненных координат в ЕГРН. Границы земельного участка, сведения о которых содержатся в ЕГРН не соответствуют фактическим границам земельного участка. Выявлен факт смещения границ земельного участка и несоответствие исторически сложившихся фактических границ земельного участка. Границы участка исправлены по ограждению между земельными участками с учетом прохождения красных линий. Площадь по ЕГРН составляет 806 кв.м. Исправленная площадь земельного участка увеличилась в пределах минимального значения установленного для вида разрешенного использования и составила 811 кв.м.;

2.92. Уточнить местоположение границы и площади земельного участка с кадастровым номером 59:16:0010319:63. Границы сформированы по фактическому землепользованию в сложившейся застройке с учетом смежных земельных участков, а также частично закреплены на местности объектом искусственного происхождения (забором), с учетом объектов недвижимости, находящихся на земельном участке. Выявлено пересечение границы участка с границей объекта недвижимости. Декларированная площадь по сведениям ЕГРН составляет 706 кв.м. Площадь уточняемого земельного участка уменьшилась более 10% и составила 521 кв.м. Для соблюдения требований земельного законодательства собственнику земельного участка был сделан запрос на согласие по уменьшению площади земельного участка более 10%;

2.93. Исправить реестровую ошибку в местоположении границ земельного участка с кадастровым номером 59:16:0010319:64 путем внесения уточненных координат в ЕГРН. Границы земельного участка, сведения о которых содержатся в ЕГРН не соответствуют фактическим границам земельного участка. Выявлен факт смещения границ земельного участка и несоответствие исторически сложившихся фактических границ земельного участка. Границы участка исправлены по ограждению между земельными участками с учетом прохождения красных линий. Площадь по ЕГРН составляет 602 кв.м. Исправленная площадь земельного участка увеличилась в пределах минимального значения установленного для вида разрешенного использования и составила 675 кв.м.;

2.94. Исправить реестровую ошибку в местоположении границ земельного участка с кадастровым номером 59:16:0010319:65 путем внесения уточненных координат в ЕГРН. Границы земельного участка, сведения о которых содержатся в ЕГРН не соответствуют фактическим границам земельного участка. Выявлен факт смещения границ земельного участка и несоответствие исторически сложившихся фактических границ земельного участка. Границы участка исправлены по ограждению между земельными участками с учетом прохождения красных линий и в соответствии с адресацией. Площадь по ЕГРН составляет 612 кв. м. Исправленная площадь земельного участка уменьшилась в пределах 10% и составила 604 кв.м.;

2.95. Уточнить местоположение границы и площади земельного участка с кадастровым номером 59:16:0010319:66. Границы сформированы по фактическому землепользованию в сложившейся застройке с учетом смежных земельных участков, а также частично закреплены на местности объектом искусственного происхождения (забором), с учетом объектов недвижимости, находящихся на земельном участке. Декларированная площадь по сведениям ЕГРН составляет 1286 кв.м. Площадь уточняемого земельного участка уменьшилась в пределах 10% и составила 1260 кв.м.

2.96. Исправить реестровую ошибку в местоположении границ земельного участка с кадастровым номером 59:16:0010319:67 путем внесения уточненных координат в ЕГРН. Границы земельного участка, сведения о которых содержатся в ЕГРН не соответствуют фактическим границам земельного участка. Выявлен факт смещения границ земельного участка и несоответствие исторически сложившихся фактических границ земельного участка. Границы участка исправлены по ограждению между земельными участками с учетом прохождения красных линий и в соответствии с адресацией. Площадь по ЕГРН составляет 571 кв. м. Исправленная площадь земельного участка увеличилась в пределах минимального значения установленного для вида разрешенного использования и составила и составила 579 кв.м.;

2.97. Уточнить местоположение границы и площади земельного участка с кадастровым номером 59:16:0010319:68. Границы сформированы по фактическому землепользованию в сложившейся застройке с учетом смежных земельных участков, а также частично закреплены на местности объектом искусственного происхождения (забором), с учетом объектов недвижимости, находящихся на земельном участке. Декларированная площадь по сведениям ЕГРН составляет 793 кв.м. Площадь уточняемого земельного участка уменьшилась в пределах 10% и составила 792 кв.м.

2.98. Уточнить местоположение границы и площади земельного участка с кадастровым номером 59:16:0010319:69. Границы сформированы по фактическому землепользованию в сложившейся застройке с учетом смежных земельных участков и прохождения красных линий, а также частично закреплены на местности объектом

искусственного происхождения (забором), с учетом объектов недвижимости, находящихся на земельном участке. Декларированная площадь по сведениям ЕГРН составляет 1084 кв.м. Площадь уточняемого земельного участка уменьшилась в пределах 10% и составила 990 кв.м.

2.99. Уточнить местоположение границы и площади земельного участка с кадастровым номером 59:16:0010319:70. Границы сформированы по фактическому землепользованию в сложившейся застройке с учетом смежных земельных участков, а также частично закреплены на местности объектом искусственного происхождения (забором), с учетом объектов недвижимости, находящихся на земельном участке. Выявлено пересечение границы участка с границей объекта недвижимости. Декларированная площадь по сведениям ЕГРН составляет 683 кв.м. Площадь уточняемого земельного участка уменьшилась в пределах 10% и составила 662 кв.м.

2.100. Исправить реестровую ошибку в местоположении границ земельного участка с кадастровым номером 59:16:0010319:74 путем внесения уточненных координат в ЕГРН. Границы земельного участка, сведения о которых содержатся в ЕГРН не соответствуют фактическим границам земельного участка. Выявлен факт смещения границ земельного участка и несоответствие исторически сложившихся фактических границ земельного участка. Границы участка исправлены по ограждению между земельными участками с учетом прохождения красных линий. Площадь по ЕГРН составляет 582 кв.м. Исправленная площадь земельного участка увеличилась в пределах минимального значения установленного для вида разрешенного использования и составила 595 кв.м.;

2.101. Уточнить местоположение границы и площади земельного участка с кадастровым номером 59:16:0010319:75. Границы сформированы по фактическому землепользованию в сложившейся застройке с учетом смежных земельных участков, а также частично закреплены на местности объектом искусственного происхождения (забором), с учетом объектов недвижимости, находящихся на земельном участке. Декларированная площадь по сведениям ЕГРН составляет 600 кв.м. Площадь уточняемого земельного участка увеличилась в пределах минимального значения установленного для вида разрешенного использования и составила 632 кв.м.;

2.102. Исправить реестровую ошибку в местоположении границ земельного участка с кадастровым номером 59:16:0010319:78 путем внесения уточненных координат в ЕГРН. Границы земельного участка, сведения о которых содержатся в ЕГРН не соответствуют фактическим границам земельного участка. Выявлен факт смещения границ земельного участка и несоответствие исторически сложившихся фактических границ земельного участка. Границы участка исправлены по ограждению между земельными участками с учетом прохождения красных линий. Площадь по ЕГРН составляет 703 кв.м. Исправленная площадь земельного участка увеличилась в пределах минимального значения установленного для вида разрешенного использования и составила 720 кв.м.;

2.103. Исправить реестровую ошибку в местоположении границ земельного участка с кадастровым номером 59:16:0010319:79 путем внесения уточненных координат в ЕГРН. Границы земельного участка, сведения о которых содержатся в ЕГРН не соответствуют фактическим границам земельного участка. Выявлен факт смещения границ земельного участка и несоответствие исторически сложившихся фактических границ земельного участка. Границы участка исправлены по ограждению между земельными участками с

учетом прохождения красных линий. Площадь по ЕГРН составляет 867 кв.м. Исправленная площадь земельного участка увеличилась в пределах минимального значения установленного для вида разрешенного использования и составила и составила 922 кв.м.;

2.104. Исправить реестровую ошибку в местоположении границ земельного участка с кадастровым номером 59:16:0010319:8 путем внесения уточненных координат в ЕГРН. Границы земельного участка, сведения о которых содержатся в ЕГРН не соответствуют фактическим границам земельного участка. Выявлен факт смещения границ земельного участка и несоответствие исторически сложившихся фактических границ земельного участка. Границы участка исправлены по ограждению между земельными участками с учетом прохождения красных линий. Площадь по ЕГРН составляет 648 кв.м. Исправленная площадь земельного участка увеличилась в пределах минимального значения установленного для вида разрешенного использования и составила и составила 650 кв.м.;

2.105. Уточнить местоположение границы и площади земельного участка с кадастровым номером 59:16:0010319:81. Границы сформированы по фактическому землепользованию в сложившейся застройке с учетом смежных земельных участков, а также частично закреплены на местности объектом искусственного происхождения (забором), с учетом объектов недвижимости, находящихся на земельном участке. Декларированная площадь по сведениям ЕГРН составляет 687 кв.м. Площадь уточняемого земельного участка увеличилась в пределах минимального значения установленного для вида разрешенного использования и составила 719 кв.м.;

2.106. Исправить реестровую ошибку в местоположении границ земельного участка с кадастровым номером 59:16:0010319:83 путем внесения уточненных координат в ЕГРН. Границы земельного участка, сведения о которых содержатся в ЕГРН не соответствуют фактическим границам земельного участка. Выявлен факт смещения границ земельного участка и несоответствие исторически сложившихся фактических границ земельного участка. Границы участка исправлены по ограждению между земельными участками с учетом прохождения красных линий. Площадь по ЕГРН составляет 1489 кв.м. Исправленная площадь земельного участка увеличилась в пределах минимального значения установленного для вида разрешенного использования и составила и составила 1505 кв.м.;

2.107. Уточнить местоположение границы и площади земельного участка с кадастровым номером 59:16:0010319:84. Границы сформированы по фактическому землепользованию в сложившейся застройке с учетом смежных земельных участков, а также частично закреплены на местности объектом искусственного происхождения (забором), с учетом объектов недвижимости, находящихся на земельном участке. Декларированная площадь по сведениям ЕГРН составляет 1433 кв.м. Площадь уточняемого земельного участка увеличилась в пределах минимального значения установленного для вида разрешенного использования и составила 1503 кв.м.;

2.108. Уточнить местоположение границы и площади земельного участка с кадастровым номером 59:16:0010319:85. Границы сформированы по фактическому землепользованию в сложившейся застройке с учетом смежных земельных участков и прохождения красных линий, а также частично закреплены на местности объектом искусственного происхождения (забором), с учетом объектов недвижимости, находящихся на земельном участке. Декларированная площадь по сведениям ЕГРН

составляет 752 кв.м. Площадь уточняемого земельного участка увеличилась в пределах минимального значения установленного для вида разрешенного использования и составила 792 кв.м.;

2.109. Уточнить местоположение границы и площади земельного участка с кадастровым номером 59:16:0010319:86. Границы сформированы по фактическому землепользованию в сложившейся застройке с учетом смежных земельных участков, а также частично закреплены на местности объектом искусственного происхождения (забором), с учетом объектов недвижимости, находящихся на земельном участке. Декларированная площадь по сведениям ЕГРН составляет 637 кв.м. Площадь уточняемого земельного участка уменьшилась в пределах 10% и составила 618 кв.м.;

2.110. Исправить реестровую ошибку в местоположении границ земельного участка с кадастровым номером 59:16:0010319:87 путем внесения уточненных координат в ЕГРН. Границы земельного участка, сведения о которых содержатся в ЕГРН не соответствуют фактическим границам земельного участка. Выявлен факт смещения границ земельного участка и несоответствие исторически сложившихся фактических границ земельного участка. Границы участка исправлены по ограждению между земельными участками с учетом прохождения красных линий. Площадь по ЕГРН составляет 859 кв.м. Исправленная площадь земельного участка увеличилась в пределах минимального значения установленного для вида разрешенного использования и составила и составила 877 кв.м.;

2.111. Уточнить местоположение границы и площади земельного участка с кадастровым номером 59:16:0010319:88. Границы сформированы по фактическому землепользованию в сложившейся застройке с учетом смежных земельных участков, а также частично закреплены на местности объектом искусственного происхождения (забором), с учетом объектов недвижимости, находящихся на земельном участке. Декларированная площадь по сведениям ЕГРН составляет 600 кв.м. Площадь уточняемого земельного участка уменьшилась в пределах 10% и составила 598 кв.м.;

2.112. Уточнить местоположение границы и площади земельного участка с кадастровым номером 59:16:0010319:9. Границы сформированы по фактическому землепользованию в сложившейся застройке с учетом смежных земельных участков, а также частично закреплены на местности объектом искусственного происхождения (забором), с учетом объектов недвижимости, находящихся на земельном участке. Декларированная площадь по сведениям ЕГРН составляет 803 кв.м. Площадь уточняемого земельного участка увеличилась в пределах минимального значения установленного для вида разрешенного использования и составила и составила 857 кв.м.;

2.113. Уточнить местоположение границы и площади земельного участка с кадастровым номером 59:16:0010319:90. Границы сформированы по фактическому землепользованию в сложившейся застройке с учетом смежных земельных участков, а также частично закреплены на местности объектом искусственного происхождения (забором), с учетом объектов недвижимости, находящихся на земельном участке. Декларированная площадь по сведениям ЕГРН составляет 640 кв.м. Площадь уточняемого земельного участка уменьшилась в пределах 10% и составила 600 кв.м.;

2.114. Уточнить местоположение границы и площади земельного участка с кадастровым номером 59:16:0010319:91. Границы сформированы по фактическому землепользованию в сложившейся застройке с учетом смежных земельных участков, а также частично закреплены на местности объектом искусственного происхождения

(забором), с учетом объектов недвижимости, находящихся на земельном участке. Декларированная площадь по сведениям ЕГРН составляет 609 кв.м. Площадь уточняемого земельного участка увеличилась в пределах минимального значения установленного для вида разрешенного использования и составила и составила 657 кв.м.;

2.115. Уточнить местоположение границы и площади земельного участка с кадастровым номером 59:16:0010319:92. Границы сформированы по фактическому землепользованию в сложившейся застройке с учетом смежных земельных участков и прохождения красных линий, а также частично закреплены на местности объектом искусственного происхождения (забором), с учетом объектов недвижимости, находящихся на земельном участке. Декларированная площадь по сведениям ЕГРН составляет 722 кв.м. Площадь уточняемого земельного участка увеличилась в пределах минимального значения установленного для вида разрешенного использования и составила и составила 740 кв.м.;

2.116. Уточнить местоположение границы и площади земельного участка с кадастровым номером 59:16:0010319:93. Границы сформированы по фактическому землепользованию в сложившейся застройке с учетом смежных земельных участков и прохождения красных линий, а также частично закреплены на местности объектом искусственного происхождения (забором), с учетом объектов недвижимости, находящихся на земельном участке. Декларированная площадь по сведениям ЕГРН составляет 675 кв.м. Площадь уточняемого земельного участка увеличилась в пределах минимального значения установленного для вида разрешенного использования и составила и составила 749 кв.м.;

2.117. Уточнить местоположение границы и площади земельного участка с кадастровым номером 59:16:0010319:94. Границы сформированы по фактическому землепользованию в сложившейся застройке с учетом смежных земельных участков, а также частично закреплены на местности объектом искусственного происхождения (забором), с учетом объектов недвижимости, находящихся на земельном участке. Декларированная площадь по сведениям ЕГРН составляет 425 кв.м. Площадь уточняемого земельного участка увеличилась в пределах минимального значения установленного для вида разрешенного использования и составила и составила 500 кв.м.;

2.118. Уточнить местоположение границы и площади земельного участка с кадастровым номером 59:16:0010319:95. Границы сформированы по фактическому землепользованию в сложившейся застройке с учетом смежных земельных участков, а также частично закреплены на местности объектом искусственного происхождения (забором), с учетом объектов недвижимости, находящихся на земельном участке. Декларированная площадь по сведениям ЕГРН составляет 577 кв.м. Площадь уточняемого земельного участка увеличилась в пределах минимального значения установленного для вида разрешенного использования и составила и составила 635 кв.м.;

2.119. Уточнить местоположение границы и площади земельного участка с кадастровым номером 59:16:0010319:96. Границы сформированы по фактическому землепользованию в сложившейся застройке с учетом смежных земельных участков, а также частично закреплены на местности объектом искусственного происхождения (забором), с учетом объектов недвижимости, находящихся на земельном участке. Декларированная площадь по сведениям ЕГРН составляет 737 кв.м. Площадь уточняемого земельного участка увеличилась в пределах минимального значения установленного для вида разрешенного использования и составила и составила 822 кв.м.;



2.120. Исправить реестровую ошибку в местоположении границ земельного участка с кадастровым номером 59:16:0010319:99 путем внесения уточненных координат в ЕГРН. Границы земельного участка, сведения о которых содержатся в ЕГРН не соответствуют фактическим границам земельного участка. Выявлен факт смещения границ земельного участка и несоответствие исторически сложившихся фактических границ земельного участка. Границы участка исправлены по ограждению между земельными участками с учетом прохождения красных линий. Площадь по ЕГРН составляет 725 кв. м. Исправленная площадь земельного участка уменьшилась в пределах 10% и составила 712 кв.м.;

2.121. Уточнить местоположение границы и площади земельного участка с кадастровым номером 59:16:0010319:134. Границы сформированы по фактическому землепользованию в сложившейся застройке с учетом смежных земельных участков и прохождения красных линий, а также частично закреплены на местности объектом искусственного происхождения (забором), с учетом объектов недвижимости, находящихся на земельном участке. Площадь и местоположения границ по сведениям ЕГРН внесены с точностью ниже нормативной, площадь составляет 92 кв.м. Площадь уточняемого земельного участка не изменилась и составила 92 кв.м.;

3) В проекте межевания оставлены без изменения границы земельного участка с кадастровым номером 59:16:0010319:73, реестровых ошибок не обнаружено. Список участков отображен в таблице 2 «Экспликация земельных участков без изменения границ».

4) Образовать 29 земельных участков, способом образования из земель, собственность на которые не разграничена:

- ЗУ1, ЗУ2, ЗУ3, сформированные под существующими объектами недвижимости;

4.1 59:16:0010319:ЗУ1 – образовать земельный участок площадью 724 кв. м с видом разрешенного использования - Для индивидуального жилищного строительства (код 2.1). Границы земельного участка образованы с учетом сложившейся застройки по фактическому использованию, под существующим объектам недвижимости с кадастровым номером 59:16:0010319:199.

4.2 59:16:0010319:ЗУ2 – образовать земельный участок площадью 531 кв. м с видом разрешенного использования - Блокированная жилая застройка (код 2.3). Границы земельного участка образованы с учетом сложившейся застройки по фактическому использованию, под существующим объектам недвижимости с кадастровым номером 59:16:0010319:150 (помещение квартиры 1 с кадастровым номером 59:16:0010319:270).

4.3 59:16:0010319:ЗУ3 – образовать земельный участок площадью 486 кв. м с видом разрешенного использования - Для индивидуального жилищного строительства (код 2.1). Границы земельного участка образованы с учетом сложившейся застройки по фактическому использованию, под существующим объектам недвижимости с кадастровым номером 59:16:0010319:194.

- ЗУ4, ЗУ5, ЗУ6, ЗУ7, ЗУ8, ЗУ9, ЗУ10, ЗУ11, ЗУ12, ЗУ13, ЗУ14, ЗУ15, ЗУ16, ЗУ17, ЗУ18, ЗУ19, ЗУ20, с видом разрешенного использования - Улично-дорожная сеть (12.0.1);

4.4 59:16:0010319:ЗУ4 – образовать земельный участок площадью 1460 кв. м. с видом разрешенного использования - Улично-дорожная сеть (12.0.1), Границы земельного участка образованы с учетом сложившейся застройки.



4.20 59:16:0000000:ЗУ20 – образовать земельный участок площадью 12991 кв. м с видом разрешенного использования - Улично-дорожная сеть (12.0.1), Границы земельного участка образованы с учетом сложившейся застройки.

- ЗУ21, ЗУ22, ЗУ23, ЗУ24, ЗУ25, ЗУ26, ЗУ27, ЗУ28 с видом разрешенного использования - Земельные участки (территории) общего пользования (12.0);

4.21 59:16:0010319:ЗУ21 – образовать земельный участок площадью 1966 кв. м с видом разрешенного использования - Земельные участки (территории) общего пользования (12.0). Границы земельного участка образованы с учетом сложившейся застройки.

4.22 59:16:0010319:ЗУ22 – образовать земельный участок площадью 876 кв. м с видом разрешенного использования - Земельные участки (территории) общего пользования (12.0). Границы земельного участка образованы с учетом сложившейся застройки.

4.23 59:16:0010319:ЗУ23 – образовать земельный участок площадью 786 кв. м с видом разрешенного использования - Земельные участки (территории) общего пользования (12.0). Границы земельного участка образованы с учетом сложившейся застройки.

4.24 59:16:0010319:ЗУ24 – образовать земельный участок площадью 526 кв. м с видом разрешенного использования - Земельные участки (территории) общего пользования (12.0). Границы земельного участка образованы с учетом сложившейся застройки.

4.25 59:16:0010319:ЗУ25 – образовать земельный участок площадью 748 кв. м с видом разрешенного использования - Земельные участки (территории) общего пользования (12.0). Границы земельного участка образованы с учетом сложившейся застройки.

4.26 59:16:0010319:ЗУ26 – образовать земельный участок площадью 593 кв. м с видом разрешенного использования - Земельные участки (территории) общего пользования (12.0). Границы земельного участка образованы с учетом сложившейся застройки.

4.27 59:16:0010319:ЗУ27 – образовать земельный участок площадью 632 кв. м с видом разрешенного использования - Земельные участки (территории) общего пользования (12.0). Границы земельного участка образованы с учетом сложившейся застройки.

4.28 59:16:0010319:ЗУ28 – образовать земельный участок площадью 678 кв. м с видом разрешенного использования - Земельные участки (территории) общего пользования (12.0). Границы земельного участка образованы с учетом сложившейся застройки.

Рекомендовано к образованию 1 земельных участков, способом образования путем перераспределения земельного участка и земель, находящихся в государственной или муниципальной собственности:

4.29 59:16:0010319:118:ЗУ29 – образовать земельный участок площадью 1944 кв. м. Путём перераспределения земельного участка 59:19:0010319:118 и земель, находящихся в государственной или муниципальной собственности. Площадь перераспределяемого участка составляет 697 кв.м. Образуемый земельный участок в ходе перераспределения не превышает предельный максимальный размер, для разрешенного использования (10000 кв.м.) - Малоэтажная многоквартирная жилая застройка, в соответствии Правилами

землепользования и застройки Верещагинского городского округа Пермского края». Перераспределение рекомендовано по границе используемого собственником участка закрепленного на местности забором. Перераспределение возможно после уточнения площади и местоположения границ земельного участка.

5) Доступ к образуемым земельным участкам обеспечивается посредством земель общего пользования и земельных участков, сформированных под улично-дорожную сеть.

6) В ходе выполнения проекта межевания территории не предусмотрено перераспределение земельных участков и земель, находящихся в государственной или муниципальной собственности.

7) В связи с тем, что в границах кадастрового квартала 59:16:0010319 территория занята объектами со сложившемся порядком землепользования, линии отступа от красных линий, совпадают с красными линиями, в целях определения мест допустимого размещения зданий, строений, сооружений.

В части нового строительства следует руководствоваться нормами правил землепользования и застройки Верещагинского городского округа Пермского края, утвержденными постановлением администрации Верещагинского городского округа Пермского края от 10.02.2022 года №254-01-01-250 установленными относительно минимального отступа от границ земельного участка в целях определения мест допустимого размещения зданий, строений, сооружений (за исключением границ со стороны территории общего пользования, где отступ определяется с учетом красных линий и линий регулирования застройки, установленных проектом планировки территории, границ смежных земельных участков при блокированной жилой застройке, а также сложившейся линии застройки).

#### **Ведомость координат поворотных точек границ красных линий**

Таблица 1

<b>№</b>	<b>X</b>	<b>Y</b>
н67У	525460,24	1314515,31
н68У	525457,92	1314514,13
н63У	525450,52	1314528,06
н64У	525422,62	1314511,59
258	525393,89	1314496,27
297	525365,43	1314480,80
350	525336,00	1314466,33
273	525357,94	1314427,22
274	525366,14	1314411,09
275	525375,10	1314393,69

448	525377,65	1314389,16
449	525386,03	1314393,64
170	525393,17	1314397,75
171	525410,26	1314407,03
132	525423,08	1314414,01
133	525425,19	1314409,63
129	525449,05	1314422,18
131	525462,19	1314429,02
н24У	525460,52	1314432,38
н126У	525494,67	1314451,27
<b>№</b>	<b>X</b>	<b>Y</b>
н106У	525438,42	1314549,71
52	525426,92	1314570,54
16	525417,37	1314587,71
17	525396,73	1314626,24
18	525380,01	1314615,97
н5У	525367,51	1314608,98
н72У	525338,16	1314594,78
н73У	525354,17	1314565,87
н28У	525359,15	1314568,43
н29У	525361,74	1314563,93
н30У	525365,85	1314556,63
277	525363,11	1314552,68
278	525358,97	1314550,87
279	525357,81	1314552,61
192	525355,22	1314554,01
193	525345,40	1314572,17

198	525334,19	1314593,72
201	525310,61	1314580,12
450	525285,66	1314565,17
219	525296,31	1314545,11
222	525302,54	1314533,00
214	525305,44	1314527,50
204	525315,03	1314510,09
205	525322,03	1314496,04
206	525325,68	1314488,49
207	525338,67	1314495,52
208	525352,76	1314502,84
50	525380,15	1314516,66
51	525410,33	1314533,89
<b>№</b>	<b>X</b>	<b>Y</b>
224	525385,07	1314645,02
225	525364,63	1314684,34
227	525355,18	1314702,69
229	525343,56	1314723,47
230	525315,61	1314708,55
н62У	525302,07	1314701,97
246	525288,06	1314694,08
174	525273,95	1314686,47
175	525268,72	1314683,90
176	525260,50	1314679,84
н74У	525230,21	1314665,44
291	525244,08	1314640,74
292	525253,13	1314624,16

284	525263,68	1314604,71
285	525272,85	1314585,57
260	525299,54	1314600,61
261	525323,35	1314612,49
233	525327,23	1314614,69
н61У	525342,11	1314622,78
223	525358,61	1314631,20
<b>№</b>	<b>X</b>	<b>Y</b>
296	525331,75	1314744,80
149	525315,48	1314775,07
142	525309,42	1314787,28
153	525302,73	1314800,41
299	525292,25	1314819,92
300	525265,12	1314806,05
309	525247,71	1314796,94
310	525236,37	1314790,43
321	525206,43	1314773,83
330	525179,27	1314759,96
267	525199,69	1314725,67
268	525210,47	1314705,98
271	525220,95	1314686,87
269	525249,24	1314701,18
303	525278,05	1314715,91
295	525304,24	1314730,60
<b>№</b>	<b>X</b>	<b>Y</b>
333	525282,15	1314839,75
323	525269,36	1314864,20
324	525261,99	1314877,90

248	525254,63	1314889,83
253	525239,14	1314918,50
254	525220,25	1314907,96
186	525208,32	1314901,25
187	525182,61	1314887,85
337	525153,19	1314874,73
341	525124,72	1314858,47
122	525136,80	1314837,16
124	525141,05	1314830,39
126	525143,46	1314826,04
127	525146,21	1314820,81
128	525147,13	1314818,61
115	525148,90	1314815,29
338	525158,22	1314796,92
340	525167,20	1314778,48
336	525197,46	1314795,49
334	525225,14	1314810,14
332	525253,59	1314824,96
<b>№</b>	<b>X</b>	<b>Y</b>
342	525361,52	1314378,87
343	525348,38	1314401,45
352	525338,56	1314418,22
353	525333,54	1314428,72
354	525326,06	1314442,41
355	525322,35	1314449,43
356	525317,96	1314457,32
357	525312,80	1314454,56



358	525301,03	1314448,64
359	525284,29	1314440,62
361	525272,84	1314435,09
373	525260,75	1314428,39
н83	525249,26	1314421,67
н35У	525233,59	1314413,31
н31У	525219,05	1314405,73
н111У	525203,88	1314397,41
383	525223,23	1314362,54
н84У	525232,19	1314343,63
н85У	525246,11	1314316,92
н82У	525275,23	1314332,96
363	525297,20	1314344,93
н47У	525307,81	1314350,37
н37У	525333,37	1314364,77
№	X	Y
н109У	525307,29	1314478,11
н86У	525296,24	1314499,20
387	525286,71	1314516,13
136	525276,40	1314533,48
137	525265,24	1314553,96
138	525239,00	1314540,24
404	525226,01	1314534,38
156	525209,81	1314526,61
157	525183,87	1314512,11
418	525154,58	1314496,79
412	525174,52	1314457,05

414	525184,32	1314437,37
415	525194,30	1314417,61
н56У	525225,01	1314434,25
н49У	525251,09	1314448,35
н50У	525240,70	1314467,56
н51У	525238,83	1314466,59
н52У	525234,14	1314474,88
н53У	525229,90	1314475,96
н88У	525227,55	1314481,97
400	525231,90	1314484,30
401	525237,09	1314486,77
238	525239,95	1314481,51
239	525240,75	1314480,23
240	525240,97	1314477,13
241	525255,05	1314450,26
н153У	525277,66	1314462,53
№	X	Y
421	525255,62	1314575,86
422	525252,86	1314581,16
423	525234,43	1314613,89
424	525226,59	1314631,59
428	525213,64	1314655,90
429	525184,96	1314640,90
431	525172,37	1314634,38
432	525158,09	1314627,22
н9У	525130,15	1314613,64
н10У	525101,54	1314597,43

н11У	525115,44	1314573,94
316	525125,78	1314554,90
317	525144,19	1314517,50
318	525145,04	1314515,95
319	525153,90	1314520,49
320	525153,22	1314522,07
313	525172,46	1314531,99
437	525198,03	1314545,81
438	525185,72	1314568,14
н102У	525184,08	1314567,34
441	525174,67	1314583,68
434	525179,91	1314587,37
435	525185,06	1314590,17
н98У	525194,54	1314572,17
н99У	525191,22	1314570,40
н100У	525202,61	1314548,02
н93У	525226,20	1314561,27
420	525239,27	1314567,90
<b>№</b>	<b>X</b>	<b>Y</b>
564	525201,81	1314676,56
21	525190,43	1314696,81
22	525180,93	1314714,03
28	525171,54	1314731,33
29	525161,63	1314750,00
30	525134,98	1314734,59
25	525109,67	1314721,15
46	525117,82	1314706,67

38	525121,11	1314701,04
39	525127,24	1314690,68
41	525128,70	1314690,59
н15У	525131,69	1314685,71
37	525129,65	1314684,52
35	525138,95	1314667,81
36	525149,70	1314648,61
34	525174,45	1314661,83
н115У	525177,15	1314660,95
н114У	525202,82	1314674,80
<b>№</b>	<b>X</b>	<b>Y</b>
н117У	525145,04	1314646,09
н116У	525134,81	1314664,75
55	525125,25	1314682,55
н154У	525115,80	1314698,51
135	525105,18	1314718,75
72	525079,05	1314704,88
73	525050,91	1314690,67
69	525061,80	1314671,25
71	525071,48	1314654,57
63	525081,25	1314636,22
64	525092,65	1314616,79
68	525105,81	1314623,65
60	525112,73	1314627,69
61	525120,15	1314631,72
<b>№</b>	<b>X</b>	<b>Y</b>
74	525150,07	1314769,16
75	525128,96	1314806,51

83	525111,87	1314838,38
85	525107,81	1314846,40
79	525081,14	1314831,33
89	525071,29	1314825,79
90	525067,67	1314823,82
91	525060,65	1314820,44
92	525049,20	1314814,29
107	525040,22	1314809,61
108	525024,47	1314801,33
109	525022,30	1314799,99
114	524997,37	1314786,35
111	525019,56	1314745,76
112	525041,01	1314708,47
113	525051,10	1314713,72
106	525067,20	1314722,44
98	525095,43	1314738,03
99	525110,75	1314747,15
77	525124,97	1314755,53

#### **1.1.4 Установление публичных сервитутов, обременений**

В пределах территории кадастрового квартала 59:16:0010319 объекты культурного наследия, включенные в единый государственный реестр, либо выявленные объекты культурного наследия отсутствуют, также в пределах проектируемой территории отсутствуют лесничества и лесопарки. Проектируемая территория не входит в границы особо охраняемых природных территорий.

Проектом межевания установление публичных сервитутов в границах проектируемой территории не предусмотрено.

В границах проектируемой территории расположены инженерные сети (линии электропередачи, линии газопровода низкого давления, линии водопровода).

**Ведомость координат поворотных точек границ формируемых земельных участков**

Таблица 2

:3У1		
Условный номер образуемого участка: 59:16:0010319:3У1		
Способ образования земельного участка: Образование земельного участка из земель, собственность на которые не разграничена		
Площадь земельного участка 724 м <sup>2</sup>		
Обозначение характерных точек границ	Координаты	
	X	Y
293	525263,68	1314604,71
н70У	525291,30	1314618,44
272	525288,06	1314625,44
190	525281,84	1314640,08
302	525253,98	1314624,53
301	525253,13	1314624,16
293	525263,68	1314604,71
:3У2		
Условный номер образуемого участка: 59:16:0010319:3У2		
Способ образования земельного участка: Образование земельного участка из земель, собственность на которые не разграничена		
Площадь земельного участка 531 м <sup>2</sup>		
Обозначение характерных точек границ	Координаты	
	X	Y
257	525254,63	1314889,83
194	525222,86	1314872,39
193	525228,54	1314862,00
193	525230,94	1314863,30
336	525232,93	1314860,06
335	525248,79	1314869,77
334	525249,69	1314871,00
333	525261,99	1314877,90
257	525254,63	1314889,83
:3У3		
Условный номер образуемого участка: 59:16:0010319:3У3		
Способ образования земельного участка: Образование земельного участка из земель, собственность на которые не разграничена		
Площадь земельного участка 486 м <sup>2</sup>		
Обозначение характерных точек границ	Координаты	
	X	Y
444	525185,06	1314590,17
н97У	525194,54	1314572,17
н96У	525200,86	1314574,88
н90У	525215,31	1314582,95
435	525206,52	1314600,68
н89У	525206,23	1314601,20
439	525194,60	1314595,03
444	525185,06	1314590,17
:3У4		

Условный номер образуемого участка: 59:16:0010319:3У4		
Способ образования земельного участка: Образование земельного участка из земель, собственность на которые не разграничена		
Площадь земельного участка 1460 м <sup>2</sup>		
Обозначение характерных точек границ	Координаты	
	X	Y
н104У	525448,99	1314554,69
н105У	525438,42	1314549,71
51	525410,33	1314533,89
н17У	525397,55	1314526,59
н69У	525410,68	1314505,22
н64У	525422,62	1314511,59
н63У	525450,52	1314528,06
н106У	525461,28	1314532,44
н104У	525448,99	1314554,69
:3У5		
Условный номер образуемого участка: 59:16:0010319:3У5		
Способ образования земельного участка: Образование земельного участка из земель, собственность на которые не разграничена		
Площадь земельного участка 4834 м <sup>2</sup>		
Обозначение характерных точек границ	Координаты	
	X	Y
н107У	525366,65	1314509,85
217	525352,76	1314502,84
216	525338,67	1314495,52
215	525325,68	1314488,49
н108У	525307,29	1314478,11
н109У	525300,61	1314474,39
247	525277,75	1314462,57
250	525255,05	1314450,26
249	525240,97	1314477,13
248	525240,75	1314480,23
247	525239,95	1314481,51
410	525237,09	1314486,77
409	525231,90	1314484,30
н87У	525227,55	1314481,97
н53У	525229,90	1314475,96
н52У	525234,14	1314474,88
н51У	525238,83	1314466,59
н50У	525240,70	1314467,56
н49У	525251,09	1314448,35
н56У	525225,01	1314434,25
424	525194,30	1314417,61
н110У	525203,88	1314397,41
н31У	525219,05	1314405,73
н35У	525233,59	1314413,31
н82	525249,26	1314421,67
382	525260,75	1314428,39
370	525272,84	1314435,09
368	525284,29	1314440,62

367	525301,03	1314448,64
366	525312,80	1314454,56
365	525317,96	1314457,32
359	525336,00	1314466,33
306	525365,43	1314480,80
н75У	525379,27	1314488,33
н107У	525366,65	1314509,85
:3У6		
Условный номер образуемого участка: 59:16:0010319:3У6		
Способ образования земельного участка: Образование земельного участка из земель, собственность на которые не разграничена		
Площадь земельного участка 7302 м <sup>2</sup>		
Обозначение характерных точек границ	Координаты	
	X	Y
н111У	525395,36	1314651,70
233	525385,07	1314645,02
232	525358,61	1314631,20
н61У	525342,11	1314622,78
242	525327,23	1314614,69
270	525323,35	1314612,49
269	525299,54	1314600,61
294	525272,85	1314585,57
430	525255,62	1314575,86
429	525239,27	1314567,90
н92У	525226,20	1314561,27
н99У	525202,61	1314548,02
н98У	525191,22	1314570,40
н97У	525194,54	1314572,17
444	525185,06	1314590,17
443	525179,91	1314587,37
450	525174,67	1314583,68
н101У	525184,08	1314567,34
447	525185,72	1314568,14
446	525198,03	1314545,81
322	525172,46	1314531,99
329	525153,22	1314522,07
328	525153,90	1314520,49
327	525145,04	1314515,95
427	525154,58	1314496,79
166	525183,87	1314512,11
165	525209,81	1314526,61
413	525226,01	1314534,38
138	525239,00	1314540,24
137	525265,24	1314553,96
459	525285,66	1314565,17
210	525310,61	1314580,12
207	525334,19	1314593,72
202	525345,40	1314572,17
201	525355,22	1314554,01
288	525357,81	1314552,61



287	525358,97	1314550,87
286	525363,11	1314552,68
н30У	525365,85	1314556,63
н29У	525361,74	1314563,93
н28У	525359,15	1314568,43
н73У	525354,17	1314565,87
н72У	525338,16	1314594,78
н5У	525367,51	1314608,98
18	525380,01	1314615,97
17	525396,73	1314626,24
н112У	525407,13	1314630,42
н111У	525395,36	1314651,70
:3У7		
Условный номер образуемого участка: 59:16:0010319:3У7		
Способ образования земельного участка: Образование земельного участка из земель, собственность на которые не разграничена		
Площадь земельного участка 6739 м <sup>2</sup>		
Обозначение характерных точек границ	Координаты	
	X	Y
529	525341,74	1314748,93
305	525331,75	1314744,80
304	525304,24	1314730,60
312	525278,05	1314715,91
278	525249,24	1314701,18
280	525220,95	1314686,87
142	525201,81	1314676,56
148	525202,82	1314674,80
147	525177,15	1314660,95
34	525174,45	1314661,83
36	525149,70	1314648,61
35	525138,95	1314667,81
37	525129,65	1314684,52
55	525125,25	1314682,55
н113У	525134,81	1314664,75
н114У	525145,04	1314646,09
61	525120,15	1314631,72
60	525112,73	1314627,69
68	525105,81	1314623,65
64	525092,65	1314616,79
н10У	525101,54	1314597,43
н9У	525130,15	1314613,64
441	525158,09	1314627,22
440	525172,37	1314634,38
438	525184,96	1314640,90
437	525213,64	1314655,90
н74У	525230,21	1314665,44
185	525260,50	1314679,84
184	525268,72	1314683,90
183	525273,95	1314686,47
255	525288,06	1314694,08

н62У	525302,07	1314701,97
239	525315,61	1314708,55
238	525343,56	1314723,47
498	525353,36	1314727,69
497	525347,17	1314738,89
529	525341,74	1314748,93
:3У8		
Условный номер образуемого участка: 59:16:0010319:3У8		
Способ образования земельного участка: Образование земельного участка из земель, собственность на которые не разграничена		
Площадь земельного участка 6532 м <sup>2</sup>		
Обозначение характерных точек границ	Координаты	
	Х	У
н115У	525289,70	1314845,11
342	525282,15	1314839,75
341	525253,59	1314824,96
343	525225,14	1314810,14
345	525197,46	1314795,49
349	525167,20	1314778,48
74	525150,07	1314769,16
77	525124,97	1314755,53
88	525110,75	1314747,15
87	525095,43	1314738,03
106	525067,20	1314722,44
113	525051,10	1314713,72
112	525041,01	1314708,47
73	525050,91	1314690,67
72	525079,05	1314704,88
135	525105,18	1314718,75
56	525115,84	1314698,44
55	525125,25	1314682,55
37	525129,65	1314684,52
н15У	525131,69	1314685,71
41	525128,70	1314690,59
39	525127,24	1314690,68
38	525121,11	1314701,04
46	525117,82	1314706,67
25	525109,67	1314721,15
30	525134,98	1314734,59
29	525161,63	1314750,00
339	525179,27	1314759,96
330	525206,43	1314773,83
319	525236,37	1314790,43
318	525247,71	1314796,94
309	525265,12	1314806,05
308	525292,25	1314819,92
н116У	525300,53	1314825,08
н115У	525289,70	1314845,11
:3У9		
Условный номер образуемого участка: 59:16:0010319:3У9		

Способ образования земельного участка: Образование земельного участка из земель, собственность на которые не разграничена		
Площадь земельного участка 7416 м <sup>2</sup>		
Обозначение характерных точек границ	Координаты	
	X	Y
н117У	525240,74	1314935,59
н118У	525167,54	1314908,24
н119У	524978,80	1314811,52
н120У	524992,71	1314784,35
114	524997,37	1314786,35
109	525022,30	1314799,99
108	525024,47	1314801,33
107	525040,22	1314809,61
92	525049,20	1314814,29
91	525060,65	1314820,44
90	525067,67	1314823,82
89	525071,29	1314825,79
79	525088,91	1314835,72
85	525107,81	1314846,40
350	525124,72	1314858,47
346	525153,19	1314874,73
196	525182,61	1314887,85
195	525208,32	1314901,25
263	525220,25	1314907,96
262	525239,14	1314918,50
н121У	525248,21	1314921,79
н117У	525240,74	1314935,59
:ЗУ10		
Условный номер образуемого участка: 59:16:0010319:ЗУ10		
Способ образования земельного участка: Образование земельного участка из земель, собственность на которые не разграничена		
Площадь земельного участка 1800 м <sup>2</sup>		
Обозначение характерных точек границ	Координаты	
	X	Y
457	525377,65	1314389,16
284	525375,10	1314393,69
283	525366,14	1314411,09
282	525357,94	1314427,22
359	525336,00	1314466,33
365	525317,96	1314457,32
364	525322,35	1314449,43
363	525326,06	1314442,41
362	525333,54	1314428,72
361	525338,56	1314418,22
352	525348,38	1314401,45
457	525377,65	1314389,16
:ЗУ11		
Условный номер образуемого участка: 59:16:0010319:ЗУ11		
Способ образования земельного участка: Образование земельного участка из земель, собственность на которые не разграничена		
Площадь земельного участка 1924 м <sup>2</sup>		
Обозначение характерных	Координаты	

точек границ	X	Y
215	525325,68	1314488,49
214	525322,03	1314496,04
213	525315,03	1314510,09
223	525305,44	1314527,50
231	525302,54	1314533,00
228	525296,31	1314545,11
459	525285,66	1314565,17
137	525265,24	1314553,96
136	525276,40	1314533,48
396	525286,71	1314516,13
н85У	525296,24	1314499,20
н108У	525307,29	1314478,11
215	525325,68	1314488,49
:3У12		
Условный номер образуемого участка: 59:16:0010319:3У12		
Способ образования земельного участка: Образование земельного участка из земель, собственность на которые не разграничена		
Площадь земельного участка 1835 м <sup>2</sup>		
Обозначение характерных точек границ	Координаты	
	X	Y
294	525272,85	1314585,57
293	525263,68	1314604,71
301	525253,13	1314624,16
300	525244,08	1314640,74
н74У	525230,21	1314665,44
437	525213,64	1314655,90
436	525216,75	1314650,13
433	525226,59	1314631,59
432	525234,43	1314613,89
431	525252,86	1314581,16
430	525255,62	1314575,86
294	525272,85	1314585,57
:3У13		
Условный номер образуемого участка: 59:16:0010319:3У13		
Способ образования земельного участка: Образование земельного участка из земель, собственность на которые не разграничена		
Площадь земельного участка 1811 м <sup>2</sup>		
Обозначение характерных точек границ	Координаты	
	X	Y
280	525220,95	1314686,87
277	525210,47	1314705,98
276	525199,69	1314725,67
341	525179,27	1314759,96
29	525161,63	1314750,00
28	525171,54	1314731,33
22	525180,93	1314714,03
21	525190,43	1314696,81
142	525201,81	1314676,56
280	525220,95	1314686,87

:ЗУ14		
Условный номер образуемого участка: 59:16:0010319:ЗУ14		
Способ образования земельного участка: Образование земельного участка из земель, собственность на которые не разграничена		
Площадь земельного участка 1884 м <sup>2</sup>		
Обозначение характерных точек границ	Координаты	
	X	Y
349	525167,20	1314778,48
347	525158,22	1314796,92
115	525148,90	1314815,29
128	525147,13	1314818,61
127	525146,21	1314820,81
126	525143,46	1314826,04
124	525141,05	1314830,39
122	525136,80	1314837,16
350	525124,72	1314858,47
85	525107,81	1314846,40
83	525111,87	1314838,38
75	525128,96	1314806,51
74	525150,07	1314769,16
349	525167,20	1314778,48
:ЗУ15		
Условный номер образуемого участка: 59:16:0010319:ЗУ15		
Способ образования земельного участка: Образование земельного участка из земель, собственность на которые не разграничена		
Площадь земельного участка 884 м <sup>2</sup>		
Обозначение характерных точек границ	Координаты	
	X	Y
н122У	525502,21	1314458,41
н106У	525461,28	1314532,44
н63У	525450,52	1314528,06
н68У	525457,92	1314514,13
н67У	525460,24	1314515,31
н66У	525473,34	1314489,75
н123У	525494,67	1314451,27
н122У	525502,21	1314458,41
:ЗУ16		
Условный номер образуемого участка: 59:16:0010319:ЗУ16		
Способ образования земельного участка: Образование земельного участка из земель, собственность на которые не разграничена		
Площадь земельного участка 1002 м <sup>2</sup>		
Обозначение характерных точек границ	Координаты	
	X	Y
н112У	525407,13	1314630,42
17	525396,73	1314626,24
16	525417,37	1314587,71
52	525426,92	1314570,54
н105У	525438,42	1314549,71
н104У	525448,99	1314554,69
н112У	525407,13	1314630,42
:ЗУ17		

Условный номер образуемого участка: 59:16:0010319:3У17		
Способ образования земельного участка: Образование земельного участка из земель, собственность на которые не разграничена		
Площадь земельного участка 980 м <sup>2</sup>		
Обозначение характерных точек границ	Координаты	
	X	Y
н111У	525395,36	1314651,70
498	525353,36	1314727,69
238	525343,56	1314723,47
236	525355,18	1314702,69
234	525364,63	1314684,34
233	525385,07	1314645,02
н111У	525395,36	1314651,70
:3У18		
Условный номер образуемого участка: 59:16:0010319:3У18		
Способ образования земельного участка: Образование земельного участка из земель, собственность на которые не разграничена		
Площадь земельного участка 882 м <sup>2</sup>		
Обозначение характерных точек границ	Координаты	
	X	Y
н116У	525300,53	1314825,08
308	525292,25	1314819,92
162	525302,73	1314800,41
151	525309,42	1314787,28
158	525315,48	1314775,07
305	525331,75	1314744,80
529	525341,74	1314748,93
н116У	525300,53	1314825,08
:3У19		
Условный номер образуемого участка: 59:16:0010319:3У19		
Способ образования земельного участка: Образование земельного участка из земель, собственность на которые не разграничена		
Площадь земельного участка 813 м <sup>2</sup>		
Обозначение характерных точек границ	Координаты	
	X	Y
н121У	525248,21	1314921,79
262	525239,14	1314918,50
257	525254,63	1314889,83
336	525261,99	1314877,90
334	525269,36	1314864,20
333	525282,15	1314839,75
н115У	525289,70	1314845,11
н121У	525248,21	1314921,79
:3У20		
Условный номер образуемого участка: 59:16:0000000:3У20		
Способ образования земельного участка: Образование земельного участка из земель, собственность на которые не разграничена		
Площадь земельного участка 12991 м <sup>2</sup>		
Обозначение характерных точек границ	Координаты	
	X	Y
114	524997,37	1314786,35

н120У	524992,71	1314784,35
н124У	524975,99	1314775,75
н125У	524985,84	1314757,40
н126У	524989,58	1314750,11
н127У	525003,10	1314724,09
н128У	525017,82	1314696,84
н129У	525027,17	1314681,15
н130У	525036,16	1314666,32
н131У	525038,92	1314661,61
н132У	525040,39	1314657,90
н133У	525050,44	1314640,19
н134У	525069,27	1314604,77
н135У	525082,57	1314586,87
н136У	525101,64	1314546,63
н137У	525123,11	1314506,41
н138У	525133,62	1314486,21
н139У	525153,68	1314446,28
н140У	525174,78	1314406,38
н141У	525184,00	1314388,17
н142У	525197,06	1314362,56
н143У	525212,20	1314334,21
н144У	525215,74	1314326,66
н145У	525226,94	1314306,25
н146У	525232,02	1314295,37
н147У	525240,64	1314300,07
н148У	525251,05	1314305,88
н84У	525246,11	1314316,92
н83У	525232,19	1314343,63
392	525223,23	1314362,54
н110У	525203,88	1314397,41
424	525194,30	1314417,61
423	525184,32	1314437,37
421	525174,52	1314457,05
427	525154,58	1314496,79
327	525145,04	1314515,95
326	525144,19	1314517,50
325	525125,78	1314554,90
н11У	525115,44	1314573,94
н10У	525101,54	1314597,43
64	525092,65	1314616,79
63	525081,25	1314636,22
71	525071,48	1314654,57
69	525061,80	1314671,25
73	525050,91	1314690,67
112	525041,01	1314708,47
111	525019,56	1314745,76
114	524997,37	1314786,35
:3У21		
Условный номер образуемого участка: 59:16:0010319:3У21		
Способ образования земельного участка: Образование земельного участка из		

земель, собственность на которые не разграничена		
Площадь земельного участка 1966 м <sup>2</sup>		
Обозначение характерных точек границ	Координаты	
	X	Y
н65У	525443,65	1314473,32
13	525431,50	1314467,14
н4У	525437,46	1314456,25
н3У	525441,39	1314448,01
9	525443,76	1314442,10
н149У	525449,90	1314444,40
9	525452,52	1314445,38
10	525453,79	1314445,92
н24У	525460,52	1314432,38
н123У	525494,67	1314451,27
н66У	525473,34	1314489,75
н65У	525443,65	1314473,32
:3У22		
Условный номер образуемого участка: 59:16:0010319:3У22		
Способ образования земельного участка: Образование земельного участка из земель, собственность на которые не разграничена		
Площадь земельного участка 876 м <sup>2</sup>		
Обозначение характерных точек границ	Координаты	
	X	Y
н17У	525397,55	1314526,59
50	525380,15	1314516,66
н107У	525366,65	1314509,85
н75У	525379,27	1314488,33
267	525393,89	1314496,27
н69У	525410,68	1314505,22
н17У	525397,55	1314526,59
:3У23		
Условный номер образуемого участка: 59:16:0010319:3У23		
Способ образования земельного участка: Образование земельного участка из земель, собственность на которые не разграничена		
Площадь земельного участка 786 м <sup>2</sup>		
Обозначение характерных точек границ	Координаты	
	X	Y
48	525397,83	1314554,85
51	525410,33	1314533,89
н105У	525438,42	1314549,71
52	525426,92	1314570,54
48	525397,83	1314554,85
:3У24		
Условный номер образуемого участка: 59:16:0010319:3У24		
Способ образования земельного участка: Образование земельного участка из земель, собственность на которые не разграничена		
Площадь земельного участка 526 м <sup>2</sup>		
Обозначение характерных точек границ	Координаты	
	X	Y
48	525397,83	1314554,85
н18У	525389,84	1314569,23



н30У	525365,85	1314556,63
286	525363,11	1314552,68
н16У	525369,72	1314539,42
48	525397,83	1314554,85
:3У25		
Условный номер образуемого участка: 59:16:0010319:3У25		
Способ образования земельного участка: Образование земельного участка из земель, собственность на которые не разграничена		
Площадь земельного участка 748 м <sup>2</sup>		
Обозначение характерных точек границ	Координаты	
	Х	У
217	525352,76	1314502,84
н107У	525366,65	1314509,85
50	525380,15	1314516,66
49	525368,32	1314538,65
218	525342,40	1314524,28
212	525337,89	1314521,71
211	525353,74	1314508,16
217	525352,76	1314502,84
:3У26		
Условный номер образуемого участка: 59:16:0010319:3У26		
Способ образования земельного участка: Образование земельного участка из земель, собственность на которые не разграничена		
Площадь земельного участка 593 м <sup>2</sup>		
Обозначение характерных точек границ	Координаты	
	Х	У
н113У	525134,81	1314664,75
55	525125,25	1314682,55
59	525099,68	1314669,16
62	525108,88	1314650,86
н113У	525134,81	1314664,75
:3У27		
Условный номер образуемого участка: 59:16:0010319:3У27		
Способ образования земельного участка: Образование земельного участка из земель, собственность на которые не разграничена		
Площадь земельного участка 632 м <sup>2</sup>		
Обозначение характерных точек границ	Координаты	
	Х	У
62	525108,88	1314650,86
61	525120,15	1314631,72
н114У	525145,04	1314646,09
н113У	525134,81	1314664,75
62	525108,88	1314650,86
:3У28		
Условный номер образуемого участка: 59:16:0010319:3У28		
Способ образования земельного участка: Образование земельного участка из земель, собственность на которые не разграничена		
Площадь земельного участка 678 м <sup>2</sup>		
Обозначение характерных точек границ	Координаты	
	Х	У
н110У	525203,88	1314397,41

392	525223,23	1314362,54
н32У	525237,90	1314370,13
н31У	525219,05	1314405,73
н110У	525203,88	1314397,41
:3У29		
Условный номер образуемого участка: 59:16:0010319:3У29		
Способ образования земельного участка: Образование земельного участка из земель, собственность на которые не разграничена (рекомендован к перераспределению с земельным участком 59:16:0010319:118)		
Площадь земельного участка 697 м <sup>2</sup>		
Обозначение характерных точек границ	Координаты	
	Х	У
90	525090,76	1314784,84
н48У	525091,01	1314784,30
76	525103,40	1314792,10
82	525086,70	1314822,52
н21У	525094,11	1314826,62
79	525088,91	1314835,72
93	525071,29	1314825,79
н22У	525083,42	1314799,57
90	525090,76	1314784,84

**Ведомость координат поворотных точек границ исправляемых и уточняемых земельных участков**

Таблица 3

Кадастровый номер земельного участка: 59:16:0010319:1		
Обозначение характерных точек границ	Координаты	
	Х	У
1	525387,34	1314443,58
н1У	525387,82	1314442,75
3	525396,05	1314428,36
5	525398,91	1314423,47
6	525415,08	1314430,33
7	525422,34	1314433,17
н2У	525440,11	1314440,71
9	525443,76	1314442,10
н3У	525441,39	1314448,01
н4У	525437,46	1314456,25
13	525431,50	1314467,14
14	525415,12	1314458,37
1	525387,34	1314443,58
Кадастровый номер земельного участка: 59:16:0010319:9		

Обозначение характерных точек границ	Координаты	
	X	Y
15	525399,64	1314578,24
16	525417,37	1314587,71
17	525396,73	1314626,24
18	525380,01	1314615,97
19	525386,29	1314603,68
20	525389,30	1314598,00
15	525399,64	1314578,24
Кадастровый номер земельного участка: 59:16:0010319:10		
Обозначение характерных точек границ	Координаты	
	X	Y
н5У	525367,51	1314608,98
н6У	525378,18	1314589,63
н7У	525382,50	1314581,46
н8У	525388,42	1314572,10
15	525399,64	1314578,24
20	525389,30	1314598,00
19	525386,29	1314603,68
18	525380,01	1314615,97
н5У	525367,51	1314608,98
Кадастровый номер земельного участка: 59:16:0010319:100		
Обозначение характерных точек границ	Координаты	
	X	Y
н9У	525130,15	1314613,64
н10У	525101,54	1314597,43
н11У	525115,44	1314573,94
н12У	525142,92	1314589,79
н9У	525130,15	1314613,64
Кадастровый номер земельного участка: 59:16:0010319:102		
Обозначение характерных точек границ	Координаты	
	X	Y
21	525190,43	1314696,81
22	525180,93	1314714,03
23	525154,01	1314698,74
24	525163,19	1314681,73
21	525190,43	1314696,81
Кадастровый номер земельного участка: 59:16:0010319:103		
Обозначение характерных точек границ	Координаты	
	X	Y
25	525144,43	1314717,41
н13У	525146,23	1314713,60
23	525154,01	1314698,74
27	525180,93	1314714,03
28	525171,54	1314731,33
н14У	525161,22	1314726,40
25	525144,43	1314717,41
Кадастровый номер земельного участка: 59:16:0010319:104		
Обозначение характерных точек границ	Координаты	
	X	Y

28	525171,54	1314731,33
29	525161,63	1314750,00
30	525134,98	1314734,59
31	525139,09	1314727,14
32	525144,43	1314717,41
н14У	525161,22	1314726,40
28	525171,54	1314731,33
Кадастровый номер земельного участка: 59:16:0010319:105		
Обозначение характерных точек границ	Координаты	
	X	Y
34	525174,45	1314661,83
148	525167,74	1314673,50
24	525163,19	1314681,73
35	525138,95	1314667,81
36	525149,70	1314648,61
34	525174,45	1314661,83
Кадастровый номер земельного участка: 59:16:0010319:106		
Обозначение характерных точек границ	Координаты	
	X	Y
23	525154,01	1314698,74
н15У	525131,69	1314685,71
37	525129,65	1314684,52
35	525138,95	1314667,81
24	525163,19	1314681,73
23	525154,01	1314698,74
Кадастровый номер земельного участка: 59:16:0010319:107		
Обозначение характерных точек границ	Координаты	
	X	Y
23	525154,01	1314698,74
26	525146,23	1314713,60
38	525121,11	1314701,04
39	525127,24	1314690,68
41	525128,70	1314690,59
н15У	525131,69	1314685,71
23	525154,01	1314698,74
Кадастровый номер земельного участка: 59:16:0010319:108		
Обозначение характерных точек границ	Координаты	
	X	Y
42	525134,98	1314734,59
25	525109,67	1314721,15
46	525117,82	1314706,67
33	525121,11	1314701,04
32	525146,23	1314713,60
31	525144,43	1314717,41
30	525139,09	1314727,14
42	525134,98	1314734,59
Кадастровый номер земельного участка: 59:16:0010319:11		
Обозначение характерных точек границ	Координаты	
	X	Y
48	525397,83	1314554,85

н16У	525369,72	1314539,42
49	525368,32	1314538,65
50	525380,15	1314516,66
н17У	525397,55	1314526,59
51	525410,33	1314533,89
48	525397,83	1314554,85
Кадастровый номер земельного участка: 59:16:0010319:111		
Обозначение характерных точек границ	Координаты	
	X	Y
55	525125,25	1314682,55
56	525115,84	1314698,44
57	525114,15	1314697,53
58	525090,83	1314685,18
59	525099,68	1314669,16
55	525125,25	1314682,55
Кадастровый номер земельного участка: 59:16:0010319:113		
Обозначение характерных точек границ	Координаты	
	X	Y
60	525112,73	1314627,69
61	525120,15	1314631,72
62	525108,88	1314650,86
63	525081,25	1314636,22
64	525092,65	1314616,79
68	525105,81	1314623,65
60	525112,73	1314627,69
Кадастровый номер земельного участка: 59:16:0010319:115		
Обозначение характерных точек границ	Координаты	
	X	Y
59	525099,68	1314669,16
58	525090,83	1314685,18
н19У	525089,57	1314684,64
69	525061,80	1314671,25
71	525071,48	1314654,57
н20У	525079,70	1314658,43
59	525099,68	1314669,16
Кадастровый номер земельного участка: 59:16:0010319:116		
Обозначение характерных точек границ	Координаты	
	X	Y
58	525089,57	1314684,64
72	525079,05	1314704,88
73	525050,91	1314690,67
69	525061,80	1314671,25
58	525089,57	1314684,64
Кадастровый номер земельного участка: 59:16:0010319:117		
Обозначение характерных точек границ	Координаты	
	X	Y
74	525150,07	1314769,16
75	525128,96	1314806,51
76	525103,40	1314792,10
77	525124,97	1314755,53

74	525150,07	1314769,16
Кадастровый номер земельного участка: 59:16:0010319:118		
Обозначение характерных точек границ	Координаты	
	X	Y
79	525088,91	1314835,72
н21У	525094,11	1314826,62
82	525086,70	1314822,52
76	525103,40	1314792,10
75	525128,96	1314806,51
83	525111,87	1314838,38
85	525107,81	1314846,40
79	525088,91	1314835,72
Кадастровый номер земельного участка: 59:16:0010319:120		
Обозначение характерных точек границ	Координаты	
	X	Y
86	525076,95	1314775,18
87	525095,43	1314738,03
88	525110,75	1314747,15
89	525088,63	1314783,44
86	525076,95	1314775,18
Кадастровый номер земельного участка: 59:16:0010319:121		
Обозначение характерных точек границ	Координаты	
	X	Y
90	525090,76	1314784,84
н22У	525083,42	1314799,57
93	525071,29	1314825,79
94	525067,67	1314823,82
95	525060,65	1314820,44
96	525049,20	1314814,29
97	525056,13	1314800,63
98	525072,37	1314772,65
99	525076,95	1314775,18
100	525088,63	1314783,44
90	525090,76	1314784,84
Кадастровый номер земельного участка: 59:16:0010319:122		
Обозначение характерных точек границ	Координаты	
	X	Y
101	525095,43	1314738,03
99	525076,95	1314775,18
98	525072,37	1314772,65
104	525046,14	1314757,62
105	525060,80	1314733,86
106	525067,20	1314722,44
101	525095,43	1314738,03
Кадастровый номер земельного участка: 59:16:0010319:123		
Обозначение характерных точек границ	Координаты	
	X	Y
98	525072,37	1314772,65
97	525056,13	1314800,63

96	525049,20	1314814,29
107	525040,22	1314809,61
108	525024,47	1314801,33
109	525022,30	1314799,99
н23У	525045,34	1314759,04
104	525046,14	1314757,62
98	525072,37	1314772,65
Кадастровый номер земельного участка: 59:16:0010319:124		
Обозначение характерных точек границ	Координаты	
	X	Y
106	525067,20	1314722,44
105	525060,80	1314733,86
104	525046,14	1314757,62
110	525045,34	1314759,04
111	525019,56	1314745,76
112	525041,01	1314708,47
113	525051,10	1314713,72
106	525067,20	1314722,44
Кадастровый номер земельного участка: 59:16:0010319:125		
Обозначение характерных точек границ	Координаты	
	X	Y
104	525045,34	1314759,04
109	525022,30	1314799,99
114	524997,37	1314786,35
111	525019,56	1314745,76
104	525045,34	1314759,04
Кадастровый номер земельного участка: 59:16:0010319:126		
Обозначение характерных точек границ	Координаты	
	X	Y
115	525148,90	1314815,29
116	525154,31	1314818,40
117	525153,01	1314820,83
118	525160,82	1314824,99
119	525168,29	1314828,02
120	525175,89	1314832,29
121	525165,57	1314852,90
122	525136,80	1314837,16
124	525141,05	1314830,39
126	525143,46	1314826,04
127	525146,21	1314820,81
128	525147,13	1314818,61
115	525148,90	1314815,29
Кадастровый номер земельного участка: 59:16:0010319:127		
Обозначение характерных точек границ	Координаты	
	X	Y
129	525449,05	1314422,18
131	525462,19	1314429,02
н24У	525460,52	1314432,38
10	525453,79	1314445,92
9	525452,52	1314445,38

9	525443,76	1314442,10
8	525440,11	1314440,71
7	525422,34	1314433,17
6	525415,08	1314430,33
132	525423,08	1314414,01
133	525425,19	1314409,63
129	525449,05	1314422,18
Кадастровый номер земельного участка: 59:16:0010319:13		
Обозначение характерных точек границ	Координаты	
	X	Y
н18У	525389,84	1314569,23
н8У	525388,42	1314572,10
н7У	525382,50	1314581,46
н6У	525378,18	1314589,63
н25У	525372,70	1314587,01
н26У	525371,94	1314585,93
н27У	525354,75	1314577,81
н28У	525359,15	1314568,43
н29У	525361,74	1314563,93
н30У	525365,85	1314556,63
н18У	525389,84	1314569,23
Кадастровый номер земельного участка: 59:16:0010319:137		
Обозначение характерных точек границ	Координаты	
	X	Y
57	525114,15	1314697,53
56	525115,84	1314698,44
135	525105,18	1314718,75
72	525079,05	1314704,88
58	525089,57	1314684,64
58	525090,83	1314685,18
57	525114,15	1314697,53
Кадастровый номер земельного участка: 59:16:0010319:138		
Обозначение характерных точек границ	Координаты	
	X	Y
136	525276,40	1314533,48
137	525265,24	1314553,96
138	525239,00	1314540,24
139	525249,23	1314519,61
140	525253,93	1314521,90
141	525270,65	1314530,40
136	525276,40	1314533,48
Кадастровый номер земельного участка: 59:16:0010319:139		
Обозначение характерных точек границ	Координаты	
	X	Y
142	525201,81	1314676,56
143	525190,43	1314696,81
144	525163,19	1314681,73
145	525167,74	1314673,50
146	525174,45	1314661,83
147	525177,15	1314660,95



148	525202,82	1314674,80
142	525201,81	1314676,56
Кадастровый номер земельного участка: 59:16:0010319:140		
Обозначение характерных точек границ	Координаты	
	X	Y
н31У	525219,05	1314405,73
н32У	525237,90	1314370,13
н33У	525239,21	1314369,24
н34У	525253,22	1314375,71
н35У	525233,59	1314413,31
н31У	525219,05	1314405,73
Кадастровый номер земельного участка: 59:16:0010319:141		
Обозначение характерных точек границ	Координаты	
	X	Y
151	525309,42	1314787,28
152	525308,69	1314786,89
153	525298,65	1314781,50
154	525280,72	1314772,45
155	525282,38	1314768,95
156	525288,04	1314759,21
157	525303,99	1314768,80
158	525315,48	1314775,07
151	525309,42	1314787,28
Кадастровый номер земельного участка: 59:16:0010319:142		
Обозначение характерных точек границ	Координаты	
	X	Y
154	525309,42	1314787,28
162	525302,73	1314800,41
н36У	525274,85	1314785,82
164	525274,06	1314785,26
157	525280,72	1314772,45
156	525298,65	1314781,50
155	525308,69	1314786,89
154	525309,42	1314787,28
Кадастровый номер земельного участка: 59:16:0010319:143		
Обозначение характерных точек границ	Координаты	
	X	Y
н37У	525333,37	1314364,77
н38У	525319,35	1314387,69
н39У	525309,22	1314404,52
н40У	525304,18	1314401,80
н41У	525294,39	1314396,65
н42У	525291,89	1314395,34
н43У	525301,39	1314376,15
н44У	525305,60	1314367,38
н45У	525300,23	1314364,09
н46У	525302,39	1314359,77
374	525305,67	1314353,99
н47У	525307,81	1314350,37
н37У	525333,37	1314364,77

Кадастровый номер земельного участка: 59:16:0010319:144		
Обозначение характерных точек границ	Координаты	
	X	Y
165	525209,81	1314526,61
166	525183,87	1314512,11
167	525197,02	1314487,93
169	525223,08	1314501,51
170	525219,00	1314509,31
165	525209,81	1314526,61
Кадастровый номер земельного участка: 59:16:0010319:145		
Обозначение характерных точек границ	Координаты	
	X	Y
77	525124,97	1314755,53
76	525103,40	1314792,10
н48У	525091,01	1314784,30
90	525090,76	1314784,84
89	525088,63	1314783,44
88	525110,75	1314747,15
77	525124,97	1314755,53
Кадастровый номер земельного участка: 59:16:0010319:146		
Обозначение характерных точек границ	Координаты	
	X	Y
132	525423,08	1314414,01
173	525415,08	1314430,33
5	525398,91	1314423,47
4	525401,15	1314419,53
174	525398,80	1314418,60
175	525389,54	1314412,13
176	525391,84	1314407,87
177	525389,34	1314406,47
178	525391,53	1314402,55
178	525390,80	1314402,14
179	525393,17	1314397,75
180	525410,26	1314407,03
132	525423,08	1314414,01
Кадастровый номер земельного участка: 59:16:0010319:147		
Обозначение характерных точек границ	Координаты	
	X	Y
н49У	525251,09	1314448,35
н50У	525240,70	1314467,56
н51У	525238,83	1314466,59
н52У	525234,14	1314474,88
н53У	525229,90	1314475,96
н54У	525208,74	1314465,31
н55У	525213,13	1314456,01
н56У	525225,01	1314434,25
н49У	525251,09	1314448,35
Кадастровый номер земельного участка: 59:16:0010319:148		
Обозначение характерных точек границ	Координаты	
	X	Y

181	525293,69	1314646,29
182	525287,81	1314658,01
183	525273,95	1314686,47
184	525268,72	1314683,90
185	525260,50	1314679,84
188	525273,44	1314655,74
189	525276,85	1314649,65
190	525281,84	1314640,08
191	525286,97	1314642,51
192	525290,87	1314644,73
181	525293,69	1314646,29
Кадастровый номер земельного участка: 59:16:0010319:149		
Обозначение характерных точек границ	Координаты	
	X	Y
193	525228,54	1314862,00
194	525222,86	1314872,39
195	525208,32	1314901,25
196	525182,61	1314887,85
197	525194,91	1314862,51
198	525202,63	1314846,83
199	525203,56	1314847,39
193	525228,54	1314862,00
Кадастровый номер земельного участка: 59:16:0010319:17		
Обозначение характерных точек границ	Координаты	
	X	Y
200	525332,46	1314541,58
201	525355,22	1314554,01
202	525345,40	1314572,17
н57У	525322,45	1314559,41
203	525322,23	1314559,28
205	525325,80	1314552,69
206	525327,36	1314549,99
н58У	525331,87	1314542,54
200	525332,46	1314541,58
Кадастровый номер земельного участка: 59:16:0010319:18		
Обозначение характерных точек границ	Координаты	
	X	Y
207	525334,19	1314593,72
210	525310,61	1314580,12
203	525322,45	1314559,41
202	525345,40	1314572,17
207	525334,19	1314593,72
Кадастровый номер земельного участка: 59:16:0010319:19		
Обозначение характерных точек границ	Координаты	
	X	Y
211	525353,74	1314508,16
212	525337,89	1314521,71
213	525315,03	1314510,09
214	525322,03	1314496,04
215	525325,68	1314488,49

216	525338,67	1314495,52
217	525352,76	1314502,84
211	525353,74	1314508,16
Кадастровый номер земельного участка: 59:16:0010319:20		
Обозначение характерных точек границ	Координаты	
	X	Y
218	525342,40	1314524,28
200	525332,46	1314541,58
220	525331,87	1314542,54
221	525322,76	1314536,92
222	525314,25	1314532,22
223	525305,44	1314527,50
213	525315,03	1314510,09
212	525337,89	1314521,71
218	525342,40	1314524,28
Кадастровый номер земельного участка: 59:16:0010319:21		
Обозначение характерных точек границ	Координаты	
	X	Y
200	525331,87	1314542,54
206	525327,36	1314549,99
205	525325,80	1314552,69
204	525322,23	1314559,28
226	525316,15	1314555,71
227	525309,23	1314551,78
228	525296,31	1314545,11
231	525302,54	1314533,00
223	525305,44	1314527,50
222	525314,25	1314532,22
221	525322,76	1314536,92
200	525331,87	1314542,54
Кадастровый номер земельного участка: 59:16:0010319:23		
Обозначение характерных точек границ	Координаты	
	X	Y
232	525358,61	1314631,20
233	525385,07	1314645,02
234	525364,63	1314684,34
235	525337,64	1314668,55
232	525358,61	1314631,20
Кадастровый номер земельного участка: 59:16:0010319:24		
Обозначение характерных точек границ	Координаты	
	X	Y
234	525364,63	1314684,34
236	525355,18	1314702,69
237	525327,15	1314687,52
235	525337,64	1314668,55
234	525364,63	1314684,34
Кадастровый номер земельного участка: 59:16:0010319:25		
Обозначение характерных точек границ	Координаты	
	X	Y
237	525327,15	1314687,52

236	525355,18	1314702,69
238	525343,56	1314723,47
239	525315,61	1314708,55
237	525327,15	1314687,52
Кадастровый номер земельного участка: 59:16:0010319:26		
Обозначение характерных точек границ	Координаты	
	X	Y
232	525358,61	1314631,20
235	525337,64	1314668,55
н59У	525323,03	1314660,83
н60У	525332,45	1314641,30
н61У	525342,11	1314622,78
232	525358,61	1314631,20
Кадастровый номер земельного участка: 59:16:0010319:27		
Обозначение характерных точек границ	Координаты	
	X	Y
235	525337,64	1314668,55
237	525327,15	1314687,52
239	525315,61	1314708,55
н62У	525302,07	1314701,97
н59У	525323,03	1314660,83
235	525337,64	1314668,55
Кадастровый номер земельного участка: 59:16:0010319:279		
Обозначение характерных точек границ	Координаты	
	X	Y
246	525261,99	1314492,87
247	525239,95	1314481,51
248	525240,75	1314480,23
249	525240,97	1314477,13
250	525255,05	1314450,26
251	525277,75	1314462,57
252	525265,48	1314485,70
246	525261,99	1314492,87
Кадастровый номер земельного участка: 59:16:0010319:28		
Обозначение характерных точек границ	Координаты	
	X	Y
240	525315,92	1314639,18
241	525324,41	1314620,25
242	525327,23	1314614,69
243	525342,11	1314622,78
н60У	525332,45	1314641,30
н59У	525323,03	1314660,83
244	525322,89	1314660,76
245	525309,13	1314653,85
240	525315,92	1314639,18
Кадастровый номер земельного участка: 59:16:0010319:282		
Обозначение характерных точек границ	Координаты	
	X	Y
н63У	525450,52	1314528,06
н64У	525422,62	1314511,59

н65У	525443,65	1314473,32
н66У	525473,34	1314489,75
н67У	525460,24	1314515,31
н68У	525457,92	1314514,13
н63У	525450,52	1314528,06
Кадастровый номер земельного участка: 59:16:0010319:29		
Обозначение характерных точек границ	Координаты	
	X	Y
253	525323,03	1314660,83
254	525302,07	1314701,97
255	525288,06	1314694,08
256	525297,36	1314676,40
252	525309,13	1314653,85
251	525322,89	1314660,76
253	525323,03	1314660,83
Кадастровый номер земельного участка: 59:16:0010319:295		
Обозначение характерных точек границ	Координаты	
	X	Y
257	525254,63	1314889,83
262	525239,14	1314918,50
263	525220,25	1314907,96
195	525208,32	1314901,25
266	525222,86	1314872,39
257	525254,63	1314889,83
Кадастровый номер земельного участка: 59:16:0010319:3		
Обозначение характерных точек границ	Координаты	
	X	Y
267	525393,89	1314496,27
14	525415,12	1314458,37
13	525431,50	1314467,14
13	525443,65	1314473,32
268	525422,62	1314511,59
н69У	525410,68	1314505,22
267	525393,89	1314496,27
Кадастровый номер земельного участка: 59:16:0010319:30		
Обозначение характерных точек границ	Координаты	
	X	Y
269	525299,54	1314600,61
270	525323,35	1314612,49
271	525310,72	1314637,56
272	525288,06	1314625,44
н70У	525291,30	1314618,44
269	525299,54	1314600,61
Кадастровый номер земельного участка: 59:16:0010319:301		
Обозначение характерных точек границ	Координаты	
	X	Y
273	525238,95	1314721,68
274	525228,20	1314742,14
н71У	525224,05	1314739,84
276	525199,69	1314725,67

277	525210,47	1314705,98
273	525238,95	1314721,68
Кадастровый номер земельного участка: 59:16:0010319:302		
Обозначение характерных точек границ	Координаты	
	X	Y
278	525249,24	1314701,18
273	525238,95	1314721,68
277	525210,47	1314705,98
280	525220,95	1314686,87
278	525249,24	1314701,18
Кадастровый номер земельного участка: 59:16:0010319:304		
Обозначение характерных точек границ	Координаты	
	X	Y
н72У	525338,16	1314594,78
н73У	525354,17	1314565,87
н28У	525359,15	1314568,43
н27У	525354,75	1314577,81
н26У	525371,94	1314585,93
н25У	525372,70	1314587,01
н6У	525378,18	1314589,63
н5У	525367,51	1314608,98
н72У	525338,16	1314594,78
Кадастровый номер земельного участка: 59:16:0010319:309		
Обозначение характерных точек границ	Координаты	
	X	Y
62	525108,88	1314650,86
59	525099,68	1314669,16
н20У	525079,70	1314658,43
71	525071,48	1314654,57
63	525081,25	1314636,22
62	525108,88	1314650,86
Кадастровый номер земельного участка: 59:16:0010319:31		
Обозначение характерных точек границ	Координаты	
	X	Y
242	525327,23	1314614,69
241	525324,41	1314620,25
240	525315,92	1314639,18
245	525309,13	1314653,85
281	525308,94	1314654,21
181	525293,69	1314646,29
192	525290,87	1314644,73
191	525286,97	1314642,51
190	525281,84	1314640,08
272	525288,06	1314625,44
271	525310,72	1314637,56
270	525323,35	1314612,49
242	525327,23	1314614,69
Кадастровый номер земельного участка: 59:16:0010319:313		
Обозначение характерных точек границ	Координаты	
	X	Y

3	525396,05	1314428,36
2	525387,82	1314442,75
282	525357,94	1314427,22
283	525366,14	1314411,09
3	525396,05	1314428,36
Кадастровый номер земельного участка: 59:16:0010319:314		
Обозначение характерных точек границ	Координаты	
	X	Y
178	525391,53	1314402,55
177	525389,34	1314406,47
176	525391,84	1314407,87
175	525389,54	1314412,13
174	525398,80	1314418,60
174	525401,15	1314419,53
4	525398,91	1314423,47
3	525396,05	1314428,36
283	525366,14	1314411,09
284	525375,10	1314393,69
178	525390,80	1314402,14
178	525391,53	1314402,55
Кадастровый номер земельного участка: 59:16:0010319:315		
Обозначение характерных точек границ	Координаты	
	X	Y
285	525369,72	1314539,42
286	525363,11	1314552,68
287	525358,97	1314550,87
288	525357,81	1314552,61
201	525355,22	1314554,01
200	525332,46	1314541,58
218	525342,40	1314524,28
287	525368,32	1314538,65
285	525369,72	1314539,42
Кадастровый номер земельного участка: 59:16:0010319:32		
Обозначение характерных точек границ	Координаты	
	X	Y
183	525273,95	1314686,47
182	525287,81	1314658,01
181	525293,69	1314646,29
281	525308,94	1314654,21
256	525297,36	1314676,40
255	525288,06	1314694,08
183	525273,95	1314686,47
Кадастровый номер земельного участка: 59:16:0010319:34		
Обозначение характерных точек границ	Координаты	
	X	Y
292	525291,30	1314618,44
293	525263,68	1314604,71
294	525272,85	1314585,57
269	525299,54	1314600,61
292	525291,30	1314618,44



Кадастровый номер земельного участка: 59:16:0010319:36		
Обозначение характерных точек границ	Координаты	
	X	Y
190	525281,84	1314640,08
189	525276,85	1314649,65
296	525273,44	1314655,74
297	525265,38	1314651,45
298	525253,74	1314645,58
299	525245,68	1314641,67
300	525244,08	1314640,74
301	525253,13	1314624,16
302	525253,98	1314624,53
190	525281,84	1314640,08
Кадастровый номер земельного участка: 59:16:0010319:37		
Обозначение характерных точек границ	Координаты	
	X	Y
185	525260,50	1314679,84
н74У	525230,21	1314665,44
300	525244,08	1314640,74
299	525245,68	1314641,67
298	525253,74	1314645,58
297	525265,38	1314651,45
188	525273,44	1314655,74
185	525260,50	1314679,84
Кадастровый номер земельного участка: 59:16:0010319:39		
Обозначение характерных точек границ	Координаты	
	X	Y
161	525315,48	1314775,07
160	525303,99	1314768,80
159	525288,04	1314759,21
303	525296,35	1314744,56
304	525304,24	1314730,60
305	525331,75	1314744,80
161	525315,48	1314775,07
Кадастровый номер земельного участка: 59:16:0010319:4		
Обозначение характерных точек границ	Координаты	
	X	Y
306	525365,43	1314480,80
1	525387,34	1314443,58
14	525415,12	1314458,37
267	525393,89	1314496,27
н75У	525379,27	1314488,33
306	525365,43	1314480,80
Кадастровый номер земельного участка: 59:16:0010319:41		
Обозначение характерных точек границ	Координаты	
	X	Y
307	525302,73	1314800,41
308	525292,25	1314819,92
309	525265,12	1314806,05
н36У	525274,85	1314785,82

307	525302,73	1314800,41
Кадастровый номер земельного участка: 59:16:0010319:42		
Обозначение характерных точек границ	Координаты	
	X	Y
311	525256,39	1314754,02
312	525278,05	1314715,91
313	525304,24	1314730,60
314	525296,35	1314744,56
315	525288,04	1314759,21
316	525282,38	1314768,95
317	525267,40	1314760,43
311	525256,39	1314754,02
Кадастровый номер земельного участка: 59:16:0010319:43		
Обозначение характерных точек границ	Координаты	
	X	Y
318	525247,71	1314796,94
317	525267,40	1314760,43
316	525282,38	1314768,95
157	525280,72	1314772,45
164	525274,06	1314785,26
310	525274,85	1314785,82
309	525265,12	1314806,05
318	525247,71	1314796,94
Кадастровый номер земельного участка: 59:16:0010319:44		
Обозначение характерных точек границ	Координаты	
	X	Y
319	525236,37	1314790,43
н76У	525252,65	1314755,62
311	525256,39	1314754,02
320	525267,40	1314760,43
321	525247,71	1314796,94
319	525236,37	1314790,43
Кадастровый номер земельного участка: 59:16:0010319:45		
Обозначение характерных точек границ	Координаты	
	X	Y
312	525278,05	1314715,91
311	525256,39	1314754,02
н76У	525252,65	1314755,62
274	525228,20	1314742,14
273	525238,95	1314721,68
278	525249,24	1314701,18
312	525278,05	1314715,91
Кадастровый номер земельного участка: 59:16:0010319:457		
Обозначение характерных точек границ	Координаты	
	X	Y
322	525172,46	1314531,99
323	525160,18	1314555,62
324	525153,73	1314568,72
325	525125,78	1314554,90
326	525144,19	1314517,50

327	525145,04	1314515,95
328	525153,90	1314520,49
329	525153,22	1314522,07
322	525172,46	1314531,99
Кадастровый номер земельного участка: 59:16:0010319:46		
Обозначение характерных точек границ	Координаты	
	X	Y
330	525206,43	1314773,83
н71У	525224,05	1314739,84
274	525228,20	1314742,14
311	525252,65	1314755,62
319	525236,37	1314790,43
330	525206,43	1314773,83
Кадастровый номер земельного участка: 59:16:0010319:464		
Обозначение характерных точек границ	Координаты	
	X	Y
332	525269,36	1314864,20
333	525261,99	1314877,90
334	525249,69	1314871,00
335	525248,79	1314869,77
336	525232,93	1314860,06
337	525240,44	1314847,29
н77У	525240,75	1314847,47
332	525269,36	1314864,20
Кадастровый номер земельного участка: 59:16:0010319:48		
Обозначение характерных точек границ	Координаты	
	X	Y
330	525224,05	1314739,84
338	525206,43	1314773,83
339	525179,27	1314759,96
276	525199,69	1314725,67
330	525224,05	1314739,84
Кадастровый номер земельного участка: 59:16:0010319:49		
Обозначение характерных точек границ	Координаты	
	X	Y
341	525253,59	1314824,96
342	525282,15	1314839,75
332	525269,36	1314864,20
337	525240,75	1314847,47
341	525253,59	1314824,96
Кадастровый номер земельного участка: 59:16:0010319:52		
Обозначение характерных точек границ	Координаты	
	X	Y
198	525203,56	1314847,39
343	525225,14	1314810,14
344	525253,59	1314824,96
н77У	525240,75	1314847,47
337	525240,44	1314847,29
336	525232,93	1314860,06
193	525230,94	1314863,30

199	525228,54	1314862,00
198	525203,56	1314847,39
Кадастровый номер земельного участка: 59:16:0010319:54		
Обозначение характерных точек границ	Координаты	
	X	Y
198	525202,63	1314846,83
120	525175,89	1314832,29
345	525197,46	1314795,49
343	525225,14	1314810,14
199	525203,56	1314847,39
198	525202,63	1314846,83
Кадастровый номер земельного участка: 59:16:0010319:55		
Обозначение характерных точек границ	Координаты	
	X	Y
120	525175,89	1314832,29
198	525202,63	1314846,83
197	525194,91	1314862,51
196	525182,61	1314887,85
346	525153,19	1314874,73
121	525165,57	1314852,90
120	525175,89	1314832,29
Кадастровый номер земельного участка: 59:16:0010319:56		
Обозначение характерных точек границ	Координаты	
	X	Y
345	525197,46	1314795,49
120	525175,89	1314832,29
119	525168,29	1314828,02
118	525160,82	1314824,99
117	525153,01	1314820,83
116	525154,31	1314818,40
115	525148,90	1314815,29
347	525158,22	1314796,92
349	525167,20	1314778,48
345	525197,46	1314795,49
Кадастровый номер земельного участка: 59:16:0010319:57		
Обозначение характерных точек границ	Координаты	
	X	Y
121	525165,57	1314852,90
346	525153,19	1314874,73
350	525124,72	1314858,47
122	525136,80	1314837,16
121	525165,57	1314852,90
Кадастровый номер земельного участка: 59:16:0010319:58		
Обозначение характерных точек границ	Координаты	
	X	Y
351	525361,52	1314378,87
352	525348,38	1314401,45
353	525333,19	1314394,29
354	525319,35	1314387,69
355	525333,37	1314364,77

351	525361,52	1314378,87
Кадастровый номер земельного участка: 59:16:0010319:59		
Обозначение характерных точек границ	Координаты	
	X	Y
352	525348,38	1314401,45
356	525338,56	1314418,22
360	525333,91	1314415,81
357	525321,11	1314409,82
358	525309,22	1314404,52
354	525319,35	1314387,69
353	525333,19	1314394,29
352	525348,38	1314401,45
Кадастровый номер земельного участка: 59:16:0010319:6		
Обозначение характерных точек границ	Координаты	
	X	Y
306	525365,43	1314480,80
359	525336,00	1314466,33
282	525357,94	1314427,22
2	525387,82	1314442,75
1	525387,34	1314443,58
306	525365,43	1314480,80
Кадастровый номер земельного участка: 59:16:0010319:60		
Обозначение характерных точек границ	Координаты	
	X	Y
360	525333,91	1314415,81
361	525338,56	1314418,22
362	525333,54	1314428,72
363	525326,06	1314442,41
364	525322,35	1314449,43
365	525317,96	1314457,32
366	525312,80	1314454,56
367	525301,03	1314448,64
357	525321,11	1314409,82
360	525333,91	1314415,81
Кадастровый номер земельного участка: 59:16:0010319:61		
Обозначение характерных точек границ	Координаты	
	X	Y
357	525321,11	1314409,82
367	525301,03	1314448,64
368	525284,29	1314440,62
369	525304,18	1314401,80
358	525309,22	1314404,52
357	525321,11	1314409,82
Кадастровый номер земельного участка: 59:16:0010319:63		
Обозначение характерных точек границ	Координаты	
	X	Y
368	525284,29	1314440,62
370	525272,84	1314435,09
371	525294,39	1314396,65
369	525304,18	1314401,80

368	525284,29	1314440,62
Кадастровый номер земельного участка: 59:16:0010319:64		
Обозначение характерных точек границ	Координаты	
	X	Y
372	525297,20	1314344,93
373	525307,81	1314350,37
375	525305,67	1314353,99
376	525302,39	1314359,77
377	525300,23	1314364,09
378	525305,60	1314367,38
379	525301,39	1314376,15
380	525291,89	1314395,34
н78У	525282,13	1314389,94
381	525278,24	1314387,79
н79У	525287,78	1314366,91
372	525297,20	1314344,93
Кадастровый номер земельного участка: 59:16:0010319:65		
Обозначение характерных точек границ	Координаты	
	X	Y
371	525294,39	1314396,65
370	525272,84	1314435,09
382	525260,75	1314428,39
383	525274,29	1314404,71
384	525282,13	1314389,94
386	525291,89	1314395,34
371	525294,39	1314396,65
Кадастровый номер земельного участка: 59:16:0010319:66		
Обозначение характерных точек границ	Координаты	
	X	Y
372	525297,20	1314344,93
н79У	525287,78	1314366,91
381	525278,24	1314387,79
н80У	525270,54	1314384,23
н34У	525253,22	1314375,71
н81У	525261,81	1314359,03
н82У	525275,23	1314332,96
372	525297,20	1314344,93
Кадастровый номер земельного участка: 59:16:0010319:67		
Обозначение характерных точек границ	Координаты	
	X	Y
382	525260,75	1314428,39
н83	525249,26	1314421,67
н80У	525270,54	1314384,23
381	525278,24	1314387,79
н78У	525282,13	1314389,94
383	525274,29	1314404,71
382	525260,75	1314428,39
Кадастровый номер земельного участка: 59:16:0010319:68		
Обозначение характерных точек границ	Координаты	
	X	Y

387	525270,54	1314384,23
388	525249,26	1314421,67
389	525233,59	1314413,31
390	525253,22	1314375,71
387	525270,54	1314384,23
Кадастровый номер земельного участка: 59:16:0010319:69		
Обозначение характерных точек границ	Координаты	
	X	Y
н82У	525275,23	1314332,96
н81У	525261,81	1314359,03
н84У	525232,19	1314343,63
н85У	525246,11	1314316,92
н82У	525275,23	1314332,96
Кадастровый номер земельного участка: 59:16:0010319:70		
Обозначение характерных точек границ	Координаты	
	X	Y
390	525253,22	1314375,71
н33У	525239,21	1314369,24
391	525237,90	1314370,13
392	525223,23	1314362,54
393	525232,19	1314343,63
394	525261,81	1314359,03
390	525253,22	1314375,71
Кадастровый номер земельного участка: 59:16:0010319:74		
Обозначение характерных точек границ	Координаты	
	X	Y
395	525295,33	1314498,64
н86У	525296,24	1314499,20
396	525286,71	1314516,13
397	525257,96	1314501,33
398	525261,99	1314492,87
248	525265,48	1314485,70
399	525277,57	1314491,80
400	525285,42	1314495,90
401	525286,38	1314494,26
395	525295,33	1314498,64
Кадастровый номер земельного участка: 59:16:0010319:75		
Обозначение характерных точек границ	Координаты	
	X	Y
396	525286,71	1314516,13
136	525276,40	1314533,48
141	525270,65	1314530,40
140	525253,93	1314521,90
139	525249,23	1314519,61
н86У	525252,13	1314513,55
397	525257,96	1314501,33
396	525286,71	1314516,13
Кадастровый номер земельного участка: 59:16:0010319:78		
Обозначение характерных точек границ	Координаты	
	X	Y

402	525261,99	1314492,87
403	525257,96	1314501,33
404	525252,13	1314513,55
405	525239,07	1314508,47
406	525223,08	1314501,51
407	525229,12	1314489,49
408	525229,48	1314489,68
409	525231,90	1314484,30
410	525237,09	1314486,77
411	525239,95	1314481,51
402	525261,99	1314492,87
Кадастровый номер земельного участка: 59:16:0010319:79		
Обозначение характерных точек границ	Координаты	
	X	Y
138	525239,00	1314540,24
413	525226,01	1314534,38
167	525209,81	1314526,61
166	525219,00	1314509,31
172	525223,08	1314501,51
405	525239,07	1314508,47
414	525252,13	1314513,55
139	525249,23	1314519,61
138	525239,00	1314540,24
Кадастровый номер земельного участка: 59:16:0010319:8		
Обозначение характерных точек границ	Координаты	
	X	Y
52	525426,92	1314570,54
16	525417,37	1314587,71
15	525399,64	1314578,24
53	525388,42	1314572,10
н18У	525389,84	1314569,23
54	525397,83	1314554,85
52	525426,92	1314570,54
Кадастровый номер земельного участка: 59:16:0010319:81		
Обозначение характерных точек границ	Координаты	
	X	Y
н87У	525227,55	1314481,97
409	525231,90	1314484,30
408	525229,48	1314489,68
407	525229,12	1314489,49
169	525223,08	1314501,51
167	525197,02	1314487,93
н54У	525208,74	1314465,31
н53У	525229,90	1314475,96
н87У	525227,55	1314481,97
Кадастровый номер земельного участка: 59:16:0010319:83		
Обозначение характерных точек границ	Координаты	
	X	Y
415	525225,01	1314434,25
416	525213,13	1314456,01



418	525208,74	1314465,31
419	525204,95	1314472,62
420	525180,40	1314460,17
421	525174,52	1314457,05
423	525184,32	1314437,37
424	525194,30	1314417,61
415	525225,01	1314434,25
Кадастровый номер земельного участка: 59:16:0010319:84		
Обозначение характерных точек границ	Координаты	
	X	Y
421	525174,52	1314457,05
420	525180,40	1314460,17
419	525204,95	1314472,62
425	525197,02	1314487,93
426	525183,87	1314512,11
427	525154,58	1314496,79
421	525174,52	1314457,05
Кадастровый номер земельного участка: 59:16:0010319:85		
Обозначение характерных точек границ	Координаты	
	X	Y
428	525217,88	1314605,68
429	525239,27	1314567,90
430	525255,62	1314575,86
431	525252,86	1314581,16
432	525234,43	1314613,89
н89У	525223,27	1314607,47
428	525217,88	1314605,68
Кадастровый номер земельного участка: 59:16:0010319:86		
Обозначение характерных точек границ	Координаты	
	X	Y
433	525226,59	1314631,59
434	525197,58	1314617,40
Н89У	525206,23	1314601,20
435	525206,52	1314600,68
428	525217,88	1314605,68
н88У	525223,27	1314607,47
432	525234,43	1314613,89
433	525226,59	1314631,59
Кадастровый номер земельного участка: 59:16:0010319:87		
Обозначение характерных точек границ	Координаты	
	X	Y
433	525226,59	1314631,59
436	525216,75	1314650,13
437	525213,64	1314655,90
438	525184,96	1314640,90
434	525197,58	1314617,40
433	525226,59	1314631,59
Кадастровый номер земельного участка: 59:16:0010319:88		
Обозначение характерных точек границ	Координаты	
	X	Y

429	525239,27	1314567,90
428	525217,88	1314605,68
435	525206,52	1314600,68
н90У	525215,31	1314582,95
н91У	525221,72	1314569,04
н92У	525226,20	1314561,27
429	525239,27	1314567,90
Кадастровый номер земельного участка: 59:16:0010319:90		
Обозначение характерных точек границ	Координаты	
	X	Y
439	525194,60	1314595,03
н89У	525206,23	1314601,20
434	525197,58	1314617,40
438	525184,96	1314640,90
440	525172,37	1314634,38
н93У	525177,66	1314624,86
н94У	525178,66	1314625,34
н95У	525183,98	1314615,18
439	525194,60	1314595,03
Кадастровый номер земельного участка: 59:16:0010319:91		
Обозначение характерных точек границ	Координаты	
	X	Y
н92У	525226,20	1314561,27
н91У	525221,72	1314569,04
н90У	525215,31	1314582,95
н96У	525200,86	1314574,88
н97У	525194,54	1314572,17
н98У	525191,22	1314570,40
н99У	525202,61	1314548,02
н92У	525226,20	1314561,27
Кадастровый номер земельного участка: 59:16:0010319:92		
Обозначение характерных точек границ	Координаты	
	X	Y
439	525194,60	1314595,03
н95У	525183,98	1314615,18
н94У	525178,66	1314625,34
н93У	525177,66	1314624,86
440	525172,37	1314634,38
441	525158,09	1314627,22
н100У	525168,81	1314608,95
442	525171,18	1314604,17
443	525179,91	1314587,37
444	525185,06	1314590,17
439	525194,60	1314595,03
Кадастровый номер земельного участка: 59:16:0010319:93		
Обозначение характерных точек границ	Координаты	
	X	Y
445	525172,46	1314531,99
446	525198,03	1314545,81
447	525185,72	1314568,14

н101У	525184,08	1314567,34
448	525181,78	1314566,20
449	525160,18	1314555,62
445	525172,46	1314531,99
Кадастровый номер земельного участка: 59:16:0010319:94		
Обозначение характерных точек границ	Координаты	
	X	Y
448	525181,78	1314566,20
н101У	525184,08	1314567,34
450	525174,67	1314583,68
451	525151,36	1314573,14
452	525153,73	1314568,72
449	525160,18	1314555,62
448	525181,78	1314566,20
Кадастровый номер земельного участка: 59:16:0010319:95		
Обозначение характерных точек границ	Координаты	
	X	Y
451	525151,36	1314573,14
450	525174,67	1314583,68
443	525179,91	1314587,37
442	525171,18	1314604,17
442	525168,81	1314608,95
н102У	525166,21	1314607,66
н103У	525168,39	1314603,26
453	525142,92	1314589,79
451	525151,36	1314573,14
Кадастровый номер земельного участка: 59:16:0010319:96		
Обозначение характерных точек границ	Координаты	
	X	Y
н9У	525130,15	1314613,64
н12У	525142,92	1314589,79
н104У	525168,39	1314603,26
н103У	525166,21	1314607,66
н101У	525168,81	1314608,95
441	525158,09	1314627,22
н9У	525130,15	1314613,64
Кадастровый номер земельного участка: 59:16:0010319:99		
Обозначение характерных точек границ	Координаты	
	X	Y
325	525125,78	1314554,90
452	525153,73	1314568,72
451	525151,36	1314573,14
454	525142,92	1314589,79
455	525115,44	1314573,94
325	525125,78	1314554,90
Кадастровый номер земельного участка: 59:16:0010319:134		
Обозначение характерных точек границ	Координаты	
	X	Y
284	525375,10	1314393,69
457	525377,65	1314389,16

458	525386,03	1314393,64
179	525393,17	1314397,75
178	525390,80	1314402,14
284	525375,10	1314393,69
Кадастровый номер земельного участка: 59:16:0010319:22		
Обозначение характерных точек границ	Координаты	
	X	Y
204	525310,61	1314580,12
203	525285,66	1314565,17
210	525296,31	1314545,11
459	525309,23	1314551,78
228	525316,15	1314555,71
227	525322,23	1314559,28
226	525322,45	1314559,41
204	525310,61	1314580,12

### 1.1.5 Экспликация земельных участков фактического землепользования

Таблица 4

№	Кадастровый номер (обозначение) земельного участка	Адрес (местоположение) земельного участка	Вид права	Вид разрешенного использования	Площадь по документу, кв.м.	Площадь, кв.м.	Вид кадастровых работ (уточнение местоположения границ/исправление реестровой ошибки)
1	59:16:0010319:1	край Пермский, р-н Верещагинский, г. Верещагино, ул. Ульяновская, дом 54а	Собственность	для индивидуального жилищного строительства	1200	1262	Уточнение площади и местоположения границ земельного участка
2	59:16:0010319:10	край Пермский, р-н Верещагинский, г. Верещагино, ул. Суворова, дом 59а	Собственность	для индивидуального жилищного строительства	602	583	Уточнение площади и местоположения границ земельного участка
3	59:16:0010319:100	Российская Федерация, Пермский край, г.о. Верещагинский, г. Верещагино, ул. 50 лет Октября, з/у 47	Собственность	для индивидуального жилищного строительства	830	878	Уточнение площади и местоположения границ земельного участка
4	59:16:0010319:102	край Пермский, р-н Верещагинский, г. Верещагино, ул. Тельмана, дом 7а	Общая долевая собственность	для индивидуального жилищного строительства	602	605	Уточнение площади и местоположения границ земельного участка

<b>№</b>	<b>Кадастровый номер (обозначение) земельного участка</b>	<b>Адрес (местоположение) земельного участка</b>	<b>Вид права</b>	<b>Вид разрешенного использования</b>	<b>Площадь по документу, кв.м.</b>	<b>Площадь, кв.м.</b>	<b>Вид кадастровых работ (уточнение местоположения границ/исправление реестровой ошибки)</b>
5	59:16:0010319:103	край Пермский, р-н Верещагинский, г. Верещагино, ул. Тельмана, дом 5а	Собственность	для индивидуального жилищного строительства	575	631	Исправление реестровой ошибки в сведениях о местоположении границ и площади земельного участка
6	59:16:0010319:104	край Пермский, р-н Верещагинский, г. Верещагино, ул. Калинина, дом 53	Общая совместная собственность	для индивидуального жилищного строительства	618	619	Уточнение площади и местоположения границ земельного участка
7	59:16:0010319:105	Российская Федерация, Пермский край, г.о. Верещагинский, г. Верещагино, ул. 50 лет Октября, з/у 52	Общая совместная собственность	для индивидуального жилищного строительства	600	627	Уточнение площади и местоположения границ земельного участка
8	59:16:0010319:106	Российская Федерация, Пермский край, г.о. Верещагинский, г. Верещагино, ул. 50 лет Октября, з/у 52а	Общая долевая собственность	для приусадебного хозяйства	500	540	Уточнение площади и местоположения границ земельного участка
9	59:16:0010319:107	край Пермский, р-н Верещагинский, г. Верещагино, ул. Калинина, дом 51а	Собственность	для индивидуального жилищного строительства	460	480	Исправление реестровой ошибки в сведениях о местоположении границ и площади земельного участка

<b>№</b>	<b>Кадастровый номер (обозначение) земельного участка</b>	<b>Адрес (местоположение) земельного участка</b>	<b>Вид права</b>	<b>Вид разрешенного использования</b>	<b>Площадь по документу, кв.м.</b>	<b>Площадь, кв.м.</b>	<b>Вид кадастровых работ (уточнение местоположения границ/исправление реестровой ошибки)</b>
10	59:16:0010319:108	Пермский край, р-н Верещагинский, г. Верещагино, ул. Калинина, дом 51	Общая совместная собственность	для индивидуального жилищного строительства	671	669	Исправление реестровой ошибки в сведениях о местоположении границ и площади земельного участка
11	59:16:0010319:11	край Пермский, р-н Верещагинский, г. Верещагино, ул. Профинтерна, дом 58	Собственность	для приусадебного участка	823	844	Уточнение площади и местоположения границ земельного участка
12	59:16:0010319:111	Пермский край, Верещагинский район, г. Верещагино, ул. Калинина, дом 49а	Общая долевая собственность	Для индивидуального жилищного строительства	525	525	Исправление реестровой ошибки в сведениях о местоположении границ и площади земельного участка
13	59:16:0010319:113	Российская Федерация, Пермский край, г.о. Верещагинский, г. Верещагино, ул. 50 лет Октября, з/у 48	Общая долевая собственность	для индивидуального жилищного строитроительства	712	702	Исправление реестровой ошибки в сведениях о местоположении границ и площади земельного участка
14	59:16:0010319:115	Пермский край, Верещагинский район, г. Верещагино, ул. Некрасова, дом ба	Собственность	Под жилую застройку Индивидуальную	600	606	Исправление реестровой ошибки в сведениях о местоположении границ и площади земельного участка

<b>№</b>	<b>Кадастровый номер (обозначение) земельного участка</b>	<b>Адрес (местоположение) земельного участка</b>	<b>Вид права</b>	<b>Вид разрешенного использования</b>	<b>Площадь по документу, кв.м.</b>	<b>Площадь, кв.м.</b>	<b>Вид кадастровых работ (уточнение местоположения границ/исправление реестровой ошибки)</b>
15	59:16:0010319:116	Пермский край, г. Верещагино, ул. Калинина, дом 47	Собственность	Для индивидуального жилищного строительства	702	702	Уточнение площади и местоположения границ земельного участка
16	59:16:0010319:117	Пермский край, Верещагинский район, г. Верещагино, ул. Калинина, дом 54	Собственность	для приусадебного участка	1236	1235	Исправление реестровой ошибки в сведениях о местоположении границ и площади земельного участка
17	59:16:0010319:118	Российская Федерация, Пермский край, г.о. Верещагинский, г. Верещагино, ул. Верещагинская, з/у 51	прав нет	блокированная жилая застройка	1147	1247	Уточнение площади и местоположения границ земельного участка
18	59:16:0010319:120	край Пермский, р-н Верещагинский, г. Верещагино, ул. Калинина, дом 52	Собственность	для индивидуального жилищного строительства	680	672	Исправление реестровой ошибки в сведениях о местоположении границ и площади земельного участка
19	59:16:0010319:121	Российская Федерация, Пермский край, г.о. Верещагинский, г. Верещагино, ул. Верещагинская, з/у 51а	Общая совместная собственность	под индивидуальную жилую застройку	1060	1101	Исправление реестровой ошибки в сведениях о местоположении границ и площади земельного участка



<b>№</b>	<b>Кадастровый номер (обозначение) земельного участка</b>	<b>Адрес (местоположение) земельного участка</b>	<b>Вид права</b>	<b>Вид разрешенного использования</b>	<b>Площадь по документу, кв.м.</b>	<b>Площадь, кв.м.</b>	<b>Вид кадастровых работ (уточнение местоположения границ/исправление реестровой ошибки)</b>
20	59:16:0010319:122	Пермский край, г. Верещагино, ул. Калинина, 50	Общая долевая собственность	Для индивидуального жилищного строительства	1370	1389	Исправление реестровой ошибки в сведениях о местоположении границ и площади земельного участка
21	59:16:0010319:123	Российская Федерация, Пермский край, г.о. Верещагинский, г. Верещагино, ул. Верещагинская, з/у 49	Общая долевая собственность	для индивидуального жилищного строительства	1428	1449	Исправление реестровой ошибки в сведениях о местоположении границ и площади земельного участка
22	59:16:0010319:124	Пермский край, г. Верещагино, ул. Калинина, дом 48	Собственность	для индивидуального жилищного строительства	1163	1264	Исправление реестровой ошибки в сведениях о местоположении границ и площади земельного участка
23	59:16:0010319:125	Российская Федерация, Пермский край, г.о. Верещагинский, г. Верещагино, ул. Верещагинская, з/у 47	Собственность	Магазины 4.4.	1358	1338	Исправление реестровой ошибки в сведениях о местоположении границ и площади земельного участка
24	59:16:0010319:126	край Пермский, р-н Верещагинский, г. Верещагино, ул. Тельмана, дом 2а	Собственность	для индивидуального жилищного строительства	732	739	Исправление реестровой ошибки в сведениях о местоположении границ и площади земельного участка

<b>№</b>	<b>Кадастровый номер (обозначение) земельного участка</b>	<b>Адрес (местоположение) земельного участка</b>	<b>Вид права</b>	<b>Вид разрешенного использования</b>	<b>Площадь по документу, кв.м.</b>	<b>Площадь, кв.м.</b>	<b>Вид кадастровых работ (уточнение местоположения границ/исправление реестровой ошибки)</b>
25	59:16:0010319:127	Российская Федерация, Пермский край, г.о. Верещагинский, г. Верещагино, ул. Ульяновская, з/у 54	Собственность Постоянное (бессрочное) пользование	для конторы	864	876	Исправление реестровой ошибки в сведениях о местоположении границ и площади земельного участка
26	59:16:0010319:13	Российская Федерация, Пермский край, г.о. Верещагинский, г. Верещагино, ул. Суворова, з/у 57а	Общая долевая собственность	для индивидуального жилищного строительства	545	631	Уточнение площади и местоположения границ земельного участка
27	59:16:0010319:134	край Пермский, р-н Верещагинский, г. Верещагино, ул. Ульяновская, 52/1	Общая совместная собственность	под магазин	92		Кадастровые работы в отношении указанного земельного участка не проводились
28	59:16:0010319:137	Пермский край, Верещагинский район, г. Верещагино, ул. Калинина, дом 49	Общая совместная собственность	Индивидуальные жилые дома	683	679	Исправление реестровой ошибки в сведениях о местоположении границ и площади земельного участка
29	59:16:0010319:138	Пермский край, Верещагинский район, г. Верещагино, ул. Суворова, дом 51	Общая совместная собственность	индивидуальные жилые дома	687	699	Исправление реестровой ошибки в сведениях о местоположении границ и площади земельного участка

<b>№</b>	<b>Кадастровый номер (обозначение) земельного участка</b>	<b>Адрес (местоположение) земельного участка</b>	<b>Вид права</b>	<b>Вид разрешенного использования</b>	<b>Площадь по документу, кв.м.</b>	<b>Площадь, кв.м.</b>	<b>Вид кадастровых работ (уточнение местоположения границ/исправление реестровой ошибки)</b>
<b>30</b>	59:16:0010319:139	Российская Федерация, Пермский край, г.о. Верещагинский, г. Верещагино, ул. 50 лет Октября, з/у 54	Собственность	Индивидуальные жилые дома	716	779	Уточнение площади и местоположения границ земельного участка
<b>31</b>	59:16:0010319:140	край Пермский, р-н Верещагинский, г. Верещагино, ул. Профинтерна, дом 45а	Собственность	для приусадебного участка	671	684	Уточнение площади и местоположения границ земельного участка
<b>32</b>	59:16:0010319:141	край Пермский, р-н Верещагинский, г. Верещагино, ул. Кислухина, дом 5а, квартира 2	Общая совместная собственность	под индивидуальной жилой застройкой	439	454	Уточнение площади и местоположения границ земельного участка
<b>33</b>	59:16:0010319:142	край Пермский, р-н Верещагинский, г. Верещагино, ул. Кислухина, дом 5а, квартира 1	Собственность	под индивидуальной жилой застройкой	484	477	Уточнение площади и местоположения границ земельного участка
<b>34</b>	59:16:0010319:143	край Пермский, р-н Верещагинский, г. Верещагино, ул. Ульяновская, дом 48	Собственность	для индивидуального жилищного строительства	1407	1106	Уточнение площади и местоположения границ земельного участка

<b>№</b>	<b>Кадастровый номер (обозначение) земельного участка</b>	<b>Адрес (местоположение) земельного участка</b>	<b>Вид права</b>	<b>Вид разрешенного использования</b>	<b>Площадь по документу, кв.м.</b>	<b>Площадь, кв.м.</b>	<b>Вид кадастровых работ (уточнение местоположения границ/исправление реестровой ошибки)</b>
35	59:16:0010319:144	край Пермский, р-н Верещагинский, г. Верещагино, ул. Суворова, дом 47	Общая долевая собственность	под индивидуальной жилой застройкой	826	827	Уточнение площади и местоположения границ земельного участка
36	59:16:0010319:145	край Пермский, р-н Верещагинский, г. Верещагино, ул. Калинина, дом 52а	Собственность	Для приусадебного участка	619	710	Уточнение площади и местоположения границ земельного участка
37	59:16:0010319:146	Пермский край, г. Верещагино, ул. Ульяновская, 52	Собственность	Отдельно стоящие жилые дома на одну семью в 1-3 этажа с придомовыми участками	549	562	Уточнение площади и местоположения границ земельного участка
38	59:16:0010319:147	край Пермский, г. Верещагино, ул. Профинтерна, дом 48	Собственность	приусадебный участок	945	994	Уточнение площади и местоположения границ земельного участка
39	59:16:0010319:148	Российская Федерация, Пермский край, г.о. Верещагинский, г. Верещагино, ул. 50 лет Октября, з/у 57а	Собственность	индивидуальные жилые дома	615	635	Исправление реестровой ошибки в сведениях о местоположении границ и площади земельного участка

<b>№</b>	<b>Кадастровый номер (обозначение) земельного участка</b>	<b>Адрес (местоположение) земельного участка</b>	<b>Вид права</b>	<b>Вид разрешенного использования</b>	<b>Площадь по документу, кв.м.</b>	<b>Площадь, кв.м.</b>	<b>Вид кадастровых работ (уточнение местоположения границ/исправление реестровой ошибки)</b>
40	59:16:0010319:149	Российская Федерация, Пермский край, г.о. Верещагинский, г. Верещагино, ул. Верещагинская, з/у 57	Собственность	Под индивидуальным жилым домом	1295	1318	Исправление реестровой ошибки в сведениях о местоположении границ и площади земельного участка
41	59:16:0010319:17	край Пермский, р-н Верещагинский, г. Верещагино, ул. Суворова, дом 55а	Общая долевая собственность	для индивидуального жилищного строительства	500	541	Уточнение площади и местоположения границ земельного участка
42	59:16:0010319:18	Пермский край, Верещагинский район, г. Верещагино, ул. Суворова, дом 55	Собственность	для индивидуального жилищного строительства	670	643	Исправление реестровой ошибки в сведениях о местоположении границ и площади земельного участка
43	59:16:0010319:19	Пермский край, Верещагинский р-н, г. Верещагино, ул. Профинтерна, дом 54	Собственность	для индивидуального жилищного строительства	711	717	Исправление реестровой ошибки в сведениях о местоположении границ и площади земельного участка
44	59:16:0010319:20	Пермский край, Верещагинский район, г. Верещагино, ул. Тельмана, дом 18а	Собственность (Н)	для приусадебного участка	622	622	Исправление реестровой ошибки в сведениях о местоположении границ и площади земельного участка
45	59:16:0010319:21	Пермский край, Верещагинский район, г. Верещагино, ул. Тельмана, дом 16а	Общая долевая собственность	для индивидуального жилищного строительства	635	586	Уточнение площади и местоположения границ земельного участка

<b>№</b>	<b>Кадастровый номер (обозначение) земельного участка</b>	<b>Адрес (местоположение) земельного участка</b>	<b>Вид права</b>	<b>Вид разрешенного использования</b>	<b>Площадь по документу, кв.м.</b>	<b>Площадь, кв.м.</b>	<b>Вид кадастровых работ (уточнение местоположения границ/исправление реестровой ошибки)</b>
46	59:16:0010319:22	Пермский край, Верещагинский р-н, г. Верещагино, ул. Суворова, дом 53	Собственность	для приусадебного участка	688	691	Исправление реестровой ошибки в сведениях о местоположении границ и площади земельного участка
47	59:16:0010319:23	край Пермский, р-н Верещагинский, г. Верещагино, ул. Суворова, дом 62	прав нет (аренда)	под индивидуальное жилищное строительство	1418	1331	Уточнение площади и местоположения границ земельного участка
48	59:16:0010319:24	Российская Федерация, Пермский край, г.о. Верещагинский, г. Верещагино, ул. Кислухина, з/у 9а	Собственность	индивидуальные жилые дома	668	688	Исправление реестровой ошибки в сведениях о местоположении границ и площади земельного участка
49	59:16:0010319:25	Российская Федерация, Пермский край, г.о. Верещагинский, г. Верещагино, ул. 50 лет Октября, з/у 63	Собственность	для индивидуального жилищного строительства	751	759	Уточнение площади и местоположения границ земельного участка
50	59:16:0010319:26	край Пермский, р-н Верещагинский, г. Верещагино, ул. Суворова, дом 60а	Собственность	для индивидуального жилищного строительства	745	755	Уточнение площади и местоположения границ земельного участка

<b>№</b>	<b>Кадастровый номер (обозначение) земельного участка</b>	<b>Адрес (местоположение) земельного участка</b>	<b>Вид права</b>	<b>Вид разрешенного использования</b>	<b>Площадь по документу, кв.м.</b>	<b>Площадь, кв.м.</b>	<b>Вид кадастровых работ (уточнение местоположения границ/исправление реестровой ошибки)</b>
51	59:16:0010319:27	Российская Федерация, Пермский край, г.о. Верещагинский, г. Верещагино, ул. 50 лет Октября, з/у 61	Собственность	для приусадебного участка	681	724	Уточнение площади и местоположения границ земельного участка
52	59:16:0010319:279	Пермский край, р-н Верещагинский, г. Верещагино, ул. Профинтерна, д 50	Общая долевая собственность	для индивидуального жилищного строительства	883	883	Исправление реестровой ошибки в сведениях о местоположении границ и площади земельного участка
53	59:16:0010319:28	Пермский край, г. Верещагино, ул. Суворова, дом 60	Собственность	для индивидуального жилищного строительства	700	691	Уточнение площади и местоположения границ земельного участка
54	59:16:0010319:282	Пермский край, район Верещагинский, город Верещагино, ул. Профинтерна, 59	Собственность	для приусадебного участка	1436	1483	Уточнение площади и местоположения границ земельного участка
55	59:16:0010319:29	Российская Федерация, Пермский край, г.о. Верещагинский, г. Верещагино, ул. 50 лет Октября, з/у 59	Собственность	для индивидуального жилищного строительства	723	723	Уточнение площади и местоположения границ земельного участка

<b>№</b>	<b>Кадастровый номер (обозначение) земельного участка</b>	<b>Адрес (местоположение) земельного участка</b>	<b>Вид права</b>	<b>Вид разрешенного использования</b>	<b>Площадь по документу, кв.м.</b>	<b>Площадь, кв.м.</b>	<b>Вид кадастровых работ (уточнение местоположения границ/исправление реестровой ошибки)</b>
56	59:16:0010319:295	Российская Федерация, Пермский край, г.о. Верещагинский, г. Верещагино, ул. Верещагинская, з/у 59	Общая долевая собственность	Для индивидуального жилищного строительства	1126	1161	Исправление реестровой ошибки в сведениях о местоположении границ и площади земельного участка
57	59:16:0010319:3	край Пермский, р-н Верещагинский, г. Верещагино, ул. Профинтерна, дом 57	Собственность	для индивидуального жилищного строительства	1484	1407	Уточнение площади и местоположения границ земельного участка
58	59:16:0010319:30	Пермский край, г. Верещагино, ул. Суворова, дом 58	Собственность	для приусадебного участка	676	724	Уточнение площади и местоположения границ земельного участка
59	59:16:0010319:301	Пермский край, район Верещагинский, г. Верещагино, ул. Тельмана, 4	Собственность	для приусадебного участка	727	747	Исправление реестровой ошибки в сведениях о местоположении границ и площади земельного участка
60	59:16:0010319:302	Российская Федерация, Пермский край, г.о. Верещагинский, г. Верещагино, ул. 50 лет Октября, з/у 56	Общая долевая собственность	для индивидуального жилищного строительства	716	717	Исправление реестровой ошибки в сведениях о местоположении границ и площади земельного участка



<b>№</b>	<b>Кадастровый номер (обозначение) земельного участка</b>	<b>Адрес (местоположение) земельного участка</b>	<b>Вид права</b>	<b>Вид разрешенного использования</b>	<b>Площадь по документу, кв.м.</b>	<b>Площадь, кв.м.</b>	<b>Вид кадастровых работ (уточнение местоположения границ/исправление реестровой ошибки)</b>
61	59:16:0010319:304	Пермский край, г. Верещагино, ул Суворова, д 57	Общая долевая собственность	для приусадебного участка	753	794	Уточнение площади и местоположения границ земельного участка
62	59:16:0010319:309	Пермский край, Верещагинский район, Верещагинское городское поселение, г. Верещагино, ул. Некрасова, д.8а	Общая долевая собственность	Индивидуальные жилые дома	653	650	Исправление реестровой ошибки в сведениях о местоположении границ и площади земельного участка
63	59:16:0010319:31	Пермский край, Верещагинский район, г. Верещагино, ул. Суворова, дом 58а	Собственность	для индивидуального жилищного строительства	612	618	Исправление реестровой ошибки в сведениях о местоположении границ и площади земельного участка
64	59:16:0010319:313	Российская Федерация, Пермский край, г.о. Верещагинский, г. Верещагино, ул. Тельмана, з/у 22а	Общая долевая собственность	индивидуальные жилые дома	520	591	Исправление реестровой ошибки в сведениях о местоположении границ и площади земельного участка
65	59:16:0010319:314	Российская Федерация, Пермский край, г.о. Верещагинский, г. Верещагино, ул.Тельмана, з/у 22	Собственность	индивидуальные жилые дома	534	550	Исправление реестровой ошибки в сведениях о местоположении границ и площади земельного участка

<b>№</b>	<b>Кадастровый номер (обозначение) земельного участка</b>	<b>Адрес (местоположение) земельного участка</b>	<b>Вид права</b>	<b>Вид разрешенного использования</b>	<b>Площадь по документу, кв.м.</b>	<b>Площадь, кв.м.</b>	<b>Вид кадастровых работ (уточнение местоположения границ/исправление реестровой ошибки)</b>
<b>66</b>	59:16:0010319:315	Пермский край, Верещагинский район, город Верещагино, ул. Суворова, д. 55 б	Собственность	Индивидуальные жилые дома	601	607	Исправление реестровой ошибки в сведениях о местоположении границ и площади земельного участка
<b>67</b>	59:16:0010319:32	Российская Федерация, Пермский край, г.о. Верещагинский, г. Верещагино, ул. 50 лет Октября, з/у 57	Собственность	для индивидуального жилищного строительства	762	749	Уточнение площади и местоположения границ земельного участка
<b>68</b>	59:16:0010319:34	край Пермский, р-н Верещагинский, г. Верещагино, ул. Суворова, дом 56	Собственность	для приусадебного участка	600	627	Уточнение площади и местоположения границ земельного участка
<b>69</b>	59:16:0010319:36	Пермский край, г. Верещагино, ул. Тельмана, д. 10а	Собственность	Для индивидуального жилищного строительства	626	603	Исправление реестровой ошибки в сведениях о местоположении границ и площади земельного участка
<b>70</b>	59:16:0010319:37	Российская Федерация, Пермский край, г.о. Верещагинский, г. Верещагино, ул. 50 лет Октября, з/у 55	Собственность	для индивидуального жилищного строительства	814	927	Уточнение площади и местоположения границ земельного участка

<b>№</b>	<b>Кадастровый номер (обозначение) земельного участка</b>	<b>Адрес (местоположение) земельного участка</b>	<b>Вид права</b>	<b>Вид разрешенного использования</b>	<b>Площадь по документу, кв.м.</b>	<b>Площадь, кв.м.</b>	<b>Вид кадастровых работ (уточнение местоположения границ/исправление реестровой ошибки)</b>
71	59:16:0010319:39	Российская Федерация, Пермский край, г.о. Верещагинский, г. Верещагино, ул. 50 лет Октября, з/у 62	Собственность	для индивидуального жилищного строительства	1047	1058	Уточнение площади и местоположения границ земельного участка
72	59:16:0010319:4	край Пермский, р-н Верещагинский, г. Верещагино, ул. Профинтерна, дом 55	Собственность	для индивидуального жилищного строительства	1391	1383	Исправление реестровой ошибки в сведениях о местоположении границ и площади земельного участка
73	59:16:0010319:41	край Пермский, р-н Верещагинский, г. Верещагино, ул. Калинина, дом 61	Собственность	для приусадебного участка	634	690	Уточнение площади и местоположения границ земельного участка
74	59:16:0010319:42	Российская Федерация, Пермский край, г.о. Верещагинский, г. Верещагино, ул. 50 лет Октября, з/у 60	Собственность	для индивидуального жилищного строительства	1294	1323	Уточнение площади и местоположения границ земельного участка
75	59:16:0010319:43	край Пермский, р-н Верещагинский, г. Верещагино, ул. Калинина, дом 59	Общая долевая собственность	для индивидуального жилищного строительства	838	757	Уточнение площади и местоположения границ земельного участка

<b>№</b>	<b>Кадастровый номер (обозначение) земельного участка</b>	<b>Адрес (местоположение) земельного участка</b>	<b>Вид права</b>	<b>Вид разрешенного использования</b>	<b>Площадь по документу, кв.м.</b>	<b>Площадь, кв.м.</b>	<b>Вид кадастровых работ (уточнение местоположения границ/исправление реестровой ошибки)</b>
76	59:16:0010319:44	край Пермский, р-н Верещагинский, г. Верещагино, ул. Калинина, дом 59	Общая долевая собственность	для индивидуального жилищного строительства	456	588	уточнение площади и местоположения границ земельного участка
77	59:16:0010319:45	край Пермский, р-н Верещагинский, г. Верещагино, ул. 50 лет Октября, дом 58	Собственность	для индивидуального жилищного строительства	1582	1451	Уточнение площади и местоположения границ земельного участка
78	59:16:0010319:457	Российская Федерация, Пермский край, г.о. Верещагинский, г. Верещагино, ул. Суворова, з/у 48	Собственность	для индивидуального жилищного строительства	1324	1319	Исправление реестровой ошибки в сведениях о местоположении границ и площади земельного участка
79	59:16:0010319:46	край Пермский, р-н Верещагинский, г. Верещагино, ул. Калинина, дом 57	Собственность	Под жилую застройку Индивидуальную	1118	1281	Уточнение площади и местоположения границ земельного участка
80	59:16:0010319:464	Российская Федерация, Пермский край, г.о. Верещагинский, г. Верещагино, ул. Кислухина, з/у 1а/2	Общая долевая собственность	Блокированная жилая застройка	517	517	Исправление реестровой ошибки в сведениях о местоположении границ и площади земельного участка. Образование новой точки в границах земельного участка

<b>№</b>	<b>Кадастровый номер (обозначение) земельного участка</b>	<b>Адрес (местоположение) земельного участка</b>	<b>Вид права</b>	<b>Вид разрешенного использования</b>	<b>Площадь по документу, кв.м.</b>	<b>Площадь, кв.м.</b>	<b>Вид кадастровых работ (уточнение местоположения границ/исправление реестровой ошибки)</b>
<b>81</b>	59:16:0010319:48	край Пермский, р-н Верещагинский, г. Верещагино, ул. Калинина, дом 55	Собственность	для индивидуального жилищного строительства	1244	1146	Уточнение площади и местоположения границ земельного участка
<b>82</b>	59:16:0010319:49	край Пермский, р-н Верещагинский, г. Верещагино, ул. Калинина, дом 62	Собственность	для индивидуального жилищного строительства	837	873	Уточнение площади и местоположения границ земельного участка
<b>83</b>	59:16:0010319:52	край Пермский, р-н Верещагинский, г. Верещагино, ул. Калинина, дом 60	Общая долевая собственность	для индивидуального жилищного строит-ва	1320	1402	Уточнение площади и местоположения границ земельного участка
<b>84</b>	59:16:0010319:54	Пермский край, г. Верещагино, ул. Калинина, дом 58	Общая долевая собственность	для индивидуального жилищного строительства	1340	1345	Уточнение площади и местоположения границ земельного участка
<b>85</b>	59:16:0010319:55	Российская Федерация, Пермский край, г.о. Верещагинский, г. Верещагино, ул. Верещагинская, з/у 55	Общая долевая собственность	для индивидуального жилищного строительства	1441	1451	Уточнение площади и местоположения границ земельного участка

<b>№</b>	<b>Кадастровый номер (обозначение) земельного участка</b>	<b>Адрес (местоположение) земельного участка</b>	<b>Вид права</b>	<b>Вид разрешенного использования</b>	<b>Площадь по документу, кв.м.</b>	<b>Площадь, кв.м.</b>	<b>Вид кадастровых работ (уточнение местоположения границ/исправление реестровой ошибки)</b>
86	59:16:0010319:56	Пермский край, Верещагинский район, г. Верещагино, ул. Калинина, дом 56	Собственность	Индивидуальные жилые дома	1405	1419	Исправление реестровой ошибки в сведениях о местоположении границ и площади земельного участка
87	59:16:0010319:57	Российская Федерация, Пермский край, г.о. Верещагинский, г. Верещагино, ул. Верещагинская, з/у 53	Собственность	Индивидуальные жилые дома	772	813	Уточнение площади и местоположения границ земельного участка
88	59:16:0010319:58	Российская Федерация, Пермский край, г.о. Верещагинский, г. Верещагино, ул. Ульяновская, з/у 50	Собственность	для индивидуального жилищного строительства	831	837	Исправление реестровой ошибки в сведениях о местоположении границ и площади земельного участка
89	59:16:0010319:59	край Пермский, р-н Верещагинский, г. Верещагино, ул. Тельмана, дом 19а	Собственность	для индивидуального жилищного строительства	675	621	Уточнение площади и местоположения границ земельного участка
90	59:16:0010319:6	край Пермский, р-н Верещагинский, г. Верещагино, ул. Профинтерна, дом 53	Собственность	для строительства индивидуального жилого дома	1300	1477	Уточнение площади и местоположения границ земельного участка

<b>№</b>	<b>Кадастровый номер (обозначение) земельного участка</b>	<b>Адрес (местоположение) земельного участка</b>	<b>Вид права</b>	<b>Вид разрешенного использования</b>	<b>Площадь по документу, кв.м.</b>	<b>Площадь, кв.м.</b>	<b>Вид кадастровых работ (уточнение местоположения границ/исправление реестровой ошибки)</b>
91	59:16:0010319:60	край Пермский, р-н Верещагинский, г. Верещагино, ул. Профинтерна, дом 51	Собственность	для индивидуального жилищного строительства	854	854	Исправление реестровой ошибки в сведениях о местоположении границ и площади земельного участка
92	59:16:0010319:61	Пермский край, Верещагинский р-н, г. Верещагино, ул. Профинтерна, дом 51а	Общая долевая собственность	для индивидуального жилищного строительства	806	811	Исправление реестровой ошибки в сведениях о местоположении границ и площади земельного участка
93	59:16:0010319:63	край Пермский, р-н Верещагинский, г. Верещагино, ул. Профинтерна, дом 49	Общая совместная собственность	для приусадебного участка	706	521	Уточнение площади и местоположения границ земельного участка
94	59:16:0010319:64	Российская Федерация, Пермский край, г.о. Верещагинский, г. Верещагино, ул. Ульяновская, з/у 46а	Собственность	для индивидуального жилищного строительства	602	675	Исправление реестровой ошибки в сведениях о местоположении границ и площади земельного участка
95	59:16:0010319:65	Пермский край, Верещагинский район, г. Верещагино, ул. Профинтерна, д. 49а	Собственность	для индивидуального жилищного строительства	612	604	Исправление реестровой ошибки в сведениях о местоположении границ и площади земельного участка

<b>№</b>	<b>Кадастровый номер (обозначение) земельного участка</b>	<b>Адрес (местоположение) земельного участка</b>	<b>Вид права</b>	<b>Вид разрешенного использования</b>	<b>Площадь по документу, кв.м.</b>	<b>Площадь, кв.м.</b>	<b>Вид кадастровых работ (уточнение местоположения границ/исправление реестровой ошибки)</b>
<b>96</b>	59:16:0010319:66	край Пермский, р-н Верещагинский, г. Верещагино, ул. Ульяновская, дом 46	Собственность	для индивидуального жилищного строительства	1268	1260	Уточнение площади и местоположения границ земельного участка
<b>97</b>	59:16:0010319:67	край Пермский, р-н Верещагинский, г. Верещагино, ул. Профинтерна, дом 47а	Собственность	для приусадебного участка	571	579	Исправление реестровой ошибки в сведениях о местоположении границ и площади земельного участка
<b>98</b>	59:16:0010319:68	край Пермский, р-н Верещагинский, г. Верещагино, ул. Профинтерна, дом 47	Общая совместная собственность	для индивидуального жилищного строительства	793	792	Уточнение площади и местоположения границ земельного участка
<b>99</b>	59:16:0010319:69	край Пермский, р-н Верещагинский, г. Верещагино, ул. Ульяновская, дом 44	Собственность	для индивидуального жилищного строительства	1084	990	Уточнение площади и местоположения границ земельного участка
<b>100</b>	59:16:0010319:70	край Пермский, р-н Верещагинский, г. Верещагино, ул. Некрасова, дом 20 а	Общая совместная собственность	под индивидуальную жилую застройку	683	662	Уточнение площади и местоположения границ земельного участка
<b>101</b>	59:16:0010319:73	Пермский край, Верещагинский район, г. Верещагино, ул. Профинтерна, дом 52	Собственность	для индивидуального жилищного строительства	847		Кадастровые работы в отношении указанного земельного участка не проводились



<b>№</b>	<b>Кадастровый номер (обозначение) земельного участка</b>	<b>Адрес (местоположение) земельного участка</b>	<b>Вид права</b>	<b>Вид разрешенного использования</b>	<b>Площадь по документу, кв.м.</b>	<b>Площадь, кв.м.</b>	<b>Вид кадастровых работ (уточнение местоположения границ/исправление реестровой ошибки)</b>
102	59:16:0010319:74	Пермский край, Верещагинский район, г. Верещагино, ул. Тельмана, дом 15а	Общая долевая собственность	для индивидуального жилищного строительства	582	595	Исправление реестровой ошибки в сведениях о местоположении границ и площади земельного участка
103	59:16:0010319:75	край Пермский, р-н Верещагинский, г. Верещагино, ул. Тельмана, дом 13а	Общая долевая собственность	для индивидуального жилищного строительства	600	632	Уточнение площади и местоположения границ земельного участка
104	59:16:0010319:78	Российская Федерация, Пермский край, р-н Верещагинский, г. Верещагино, ул. Профинтерна, д. 50а	Общая долевая собственность	для индивидуального жилищного строительства	703	720	Исправление реестровой ошибки в сведениях о местоположении границ и площади земельного участка
105	59:16:0010319:79	Пермский край, Верещагинский р-н, г. Верещагино, ул. Суворова, дом 4	Общая совместная собственность	для индивидуального жилищного строительства	867	922	Исправление реестровой ошибки в сведениях о местоположении границ и площади земельного участка
106	59:16:0010319:8	Российская Федерация, Пермский край, г.о. Верещагинский, г. Верещагино, ул. Кислухина, з/у 15а	Общая долевая собственность	для индивидуального жилищного строительства	648	650	Исправление реестровой ошибки в сведениях о местоположении границ и площади земельного участка

<b>№</b>	<b>Кадастровый номер (обозначение) земельного участка</b>	<b>Адрес (местоположение) земельного участка</b>	<b>Вид права</b>	<b>Вид разрешенного использования</b>	<b>Площадь по документу, кв.м.</b>	<b>Площадь, кв.м.</b>	<b>Вид кадастровых работ (уточнение местоположения границ/исправление реестровой ошибки)</b>
<b>107</b>	59:16:0010319:81	край Пермский, р-н Верещагинский, г. Верещагино, ул. Профинтерна, дом 48а	Собственность	для индивидуального жилищного строительства	687	719	Уточнение площади и местоположения границ земельного участка
<b>108</b>	59:16:0010319:83	Пермский край, Верещагинский р-н, г. Верещагино, ул. Профинтерна, дом 46	Общая долевая собственность	для индивидуального жилищного строительства	1489	1505	Исправление реестровой ошибки в сведениях о местоположении границ и площади земельного участка
<b>109</b>	59:16:0010319:84	край Пермский, р-н Верещагинский, г. Верещагино, ул. Суворова, дом 45	Общая долевая собственность	для приусадебного участка	1433	1503	Уточнение площади и местоположения границ земельного участка
<b>110</b>	59:16:0010319:85	край Пермский, р-н Верещагинский, г. Верещагино, ул. Суворова, дом 54	Собственность	для индивидуального жилищного строительства	752	792	Уточнение площади и местоположения границ земельного участка
<b>111</b>	59:16:0010319:86	край Пермский, р-н Верещагинский, г. Верещагино, ул. Тельмана, дом 9а	Общая совместная собственность	для индивидуального жилищного строительства	637	618	Уточнение площади и местоположения границ земельного участка
<b>112</b>	59:16:0010319:87	Российская Федерация, Пермский край, г.о. Верещагинский, г. Верещагино, ул. 50 лет Октября, з/у 53	Собственность	для индивидуального жилищного строительства	859	877	Исправление реестровой ошибки в сведениях о местоположении границ и площади земельного участка

<b>№</b>	<b>Кадастровый номер (обозначение) земельного участка</b>	<b>Адрес (местоположение) земельного участка</b>	<b>Вид права</b>	<b>Вид разрешенного использования</b>	<b>Площадь по документу, кв.м.</b>	<b>Площадь, кв.м.</b>	<b>Вид кадастровых работ (уточнение местоположения границ/исправление реестровой ошибки)</b>
<b>113</b>	59:16:0010319:88	край Пермский, р-н Верещагинский, г. Верещагино, ул. Суворова, дом 54а	Собственность	для приусадебного участка	600	598	Уточнение площади и местоположения границ земельного участка
<b>114</b>	59:16:0010319:9	край Пермский, р-н Верещагинский, г. Верещагино, ул. Суворова, дом 59	Собственность	для индивидуального жилищного строительства	803	857	Уточнение площади и местоположения границ земельного участка
<b>115</b>	59:16:0010319:90	Российская Федерация, Пермский край, г.о. Верещагинский, г. Верещагино, ул. 50 лет Октября, з/у 51а	Общая совместная собственность	Для индивидуального жилищного строительства	640	600	Уточнение площади и местоположения границ земельного участка
<b>116</b>	59:16:0010319:91	край Пермский, р-н Верещагинский, г. Верещагино, ул. Суворова, дом 52	Общая долевая собственность	для индивидуального жилищного строительства	609	657	Уточнение площади и местоположения границ земельного участка
<b>117</b>	59:16:0010319:92	Российская Федерация, Пермский край, г.о. Верещагинский, г. Верещагино, ул. 50 лет Октября, з/у 51	Общая долевая собственность	для индивидуального жилищного строительства	722	740	Уточнение площади и местоположения границ земельного участка

<b>№</b>	<b>Кадастровый номер (обозначение) земельного участка</b>	<b>Адрес (местоположение) земельного участка</b>	<b>Вид права</b>	<b>Вид разрешенного использования</b>	<b>Площадь по документу, кв.м.</b>	<b>Площадь, кв.м.</b>	<b>Вид кадастровых работ (уточнение местоположения границ/исправление реестровой ошибки)</b>
<b>118</b>	59:16:0010319:93	край Пермский, р-н Верещагинский, г. Верещагино, ул. Суворова, дом 50	Собственность	для ИЖС	675	749	Уточнение площади и местоположения границ земельного участка
<b>119</b>	59:16:0010319:94	край Пермский, р-н Верещагинский, г. Верещагино, ул. Суворова, дом 50а	прав нет	для индивидуального жилищного строительства	425	500	Уточнение площади и местоположения границ земельного участка
<b>120</b>	59:16:0010319:95	Пермский край, г. Верещагино, ул. Суворова, дом 50б	Собственность	Для индивидуального жилищного строительства	577	635	Уточнение площади и местоположения границ земельного участка
<b>121</b>	59:16:0010319:96	Российская Федерация, Пермский край, г.о. Верещагинский, г. Верещагино, ул. 50 лет Октября, з/у 49	Собственность	для приусадебного участка	737	822	Уточнение площади и местоположения границ земельного участка
<b>122</b>	59:16:0010319:99	Пермский край, Верещагинский район, г. Верещагино, ул. Некрасова, дом 10а	Общая долевая собственность	для индивидуального жилищного строительства	725	712	Исправление реестровой ошибки в сведениях о местоположении границ и площади земельного участка

## Экспликация формируемых земельных участков

Таблица 5

Кадастровый номер (обозначение) земельного участка	Адрес (местоположение) земельного участка	Цель формирования участка	Категория земель	Вид разрешенного использования	Площадь, кв.м	Способ образования участка
59:16:0010319:3У1	Российская Федерация, Пермский край, г.о. Верещагинский, г. Верещагино	Для индивидуального жилищного строительства	Земли населенных пунктов	Для индивидуального жилищного строительства (2.1)	724	Образование земельного участка из земель, собственность на которые не разграничена
59:16:0010319:3У2	Российская Федерация, Пермский край, г.о. Верещагинский, г. Верещагино	Блокированная жилая застройка	Земли населенных пунктов	Блокированная жилая застройка (2.3)	531	Образование земельного участка из земель, собственность на которые не разграничена
59:16:0010319:3У3	Российская Федерация, Пермский край, г.о. Верещагинский, г. Верещагино	Для индивидуального жилищного строительства	Земли населенных пунктов	Для индивидуального жилищного строительства (2.1)	486	Образование земельного участка из земель, собственность на которые не разграничена

<b>Кадастровый номер (обозначение) земельного участка</b>	<b>Адрес (местоположение) земельного участка</b>	<b>Цель формирования участка</b>	<b>Категория земель</b>	<b>Вид разрешенного использования</b>	<b>Площадь, кв.м</b>	<b>Способ образования участка</b>
59:16:0010319:3У4	Российская Федерация, Пермский край, г.о. Верещагинский, г. Верещагино, ул. Профинтерна	Улично-дорожная сеть	Земли населенных пунктов	Улично-дорожная сеть (12.0.1)	1460	Образование земельного участка из земель, собственность на которые не разграничена
59:16:0010319:3У5	Российская Федерация, Пермский край, г.о. Верещагинский, г. Верещагино, ул. Профинтерна	Улично-дорожная сеть	Земли населенных пунктов	Улично-дорожная сеть (12.0.1)	4834	Образование земельного участка из земель, собственность на которые не разграничена
59:16:0010319:3У6	Российская Федерация, Пермский край, г.о. Верещагинский, г. Верещагино, ул. Суворова	Улично-дорожная сеть	Земли населенных пунктов	Улично-дорожная сеть (12.0.1)	7302	Образование земельного участка из земель, собственность на которые не разграничена
59:16:0010319:3У7	Российская Федерация, Пермский край, г.о. Верещагинский, г. Верещагино, ул. 50 лет Октября	Улично-дорожная сеть	Земли населенных пунктов	Улично-дорожная сеть (12.0.1)	6739	Образование земельного участка из земель, собственность на которые не разграничена

<b>Кадастровый номер (обозначение) земельного участка</b>	<b>Адрес (местоположение) земельного участка</b>	<b>Цель формирования участка</b>	<b>Категория земель</b>	<b>Вид разрешенного использования</b>	<b>Площадь, кв.м</b>	<b>Способ образования участка</b>
59:16:0010319:3У8	Российская Федерация, Пермский край, г.о. Верещагинский, г. Верещагино, ул. Калинина	Улично-дорожная сеть	Земли населенных пунктов	Улично-дорожная сеть (12.0.1)	6532	Образование земельного участка из земель, собственность на которые не разграничена
59:16:0010319:3У9	Российская Федерация, Пермский край, г.о. Верещагинский, г. Верещагино, ул. Верещагинская	Улично-дорожная сеть	Земли населенных пунктов	Улично-дорожная сеть (12.0.1)	7416	Образование земельного участка из земель, собственность на которые не разграничена
59:16:0010319:3У10	Российская Федерация, Пермский край, г.о. Верещагинский, г. Верещагино, ул. Тельмана	Улично-дорожная сеть	Земли населенных пунктов	Улично-дорожная сеть (12.0.1)	1800	Образование земельного участка из земель, собственность на которые не разграничена
59:16:0010319:3У11	Российская Федерация, Пермский край, г.о. Верещагинский, г. Верещагино, ул. Тельмана	Улично-дорожная сеть	Земли населенных пунктов	Улично-дорожная сеть (12.0.1)	1924	Образование земельного участка из земель, собственность на которые не разграничена

<b>Кадастровый номер (обозначение) земельного участка</b>	<b>Адрес (местоположение) земельного участка</b>	<b>Цель формирования участка</b>	<b>Категория земель</b>	<b>Вид разрешенного использования</b>	<b>Площадь, кв.м</b>	<b>Способ образования участка</b>
59:16:0010319:3У12	Российская Федерация, Пермский край, г.о. Верещагинский, г. Верещагино, ул. Тельмана	Улично-дорожная сеть	Земли населенных пунктов	Улично-дорожная сеть (12.0.1)	1835	Образование земельного участка из земель, собственность на которые не разграничена
59:16:0010319:3У13	Российская Федерация, Пермский край, г.о. Верещагинский, г. Верещагино, ул. Тельмана	Улично-дорожная сеть	Земли населенных пунктов	Улично-дорожная сеть (12.0.1)	1811	Образование земельного участка из земель, собственность на которые не разграничена
59:16:0010319:3У14	Российская Федерация, Пермский край, г.о. Верещагинский, г. Верещагино, ул. Тельмана	Улично-дорожная сеть	Земли населенных пунктов	Улично-дорожная сеть (12.0.1)	1884	Образование земельного участка из земель, собственность на которые не разграничена
59:16:0010319:3У15	Российская Федерация, Пермский край, г.о. Верещагинский, г. Верещагино, ул. Кислухина	Улично-дорожная сеть	Земли населенных пунктов	Улично-дорожная сеть (12.0.1)	884	Образование земельного участка из земель, собственность на которые не разграничена



<b>Кадастровый номер (обозначение) земельного участка</b>	<b>Адрес (местоположение) земельного участка</b>	<b>Цель формирования участка</b>	<b>Категория земель</b>	<b>Вид разрешенного использования</b>	<b>Площадь, кв.м</b>	<b>Способ образования участка</b>
59:16:0010319:3У16	Российская Федерация, Пермский край, г.о. Верещагинский, г. Верещагино, ул. Кислухина	Улично-дорожная сеть	Земли населенных пунктов	Улично-дорожная сеть (12.0.1)	1002	Образование земельного участка из земель, собственность на которые не разграничена
59:16:0010319:3У17	Российская Федерация, Пермский край, г.о. Верещагинский, г. Верещагино, ул. Кислухина	Улично-дорожная сеть	Земли населенных пунктов	Улично-дорожная сеть (12.0.1)	980	Образование земельного участка из земель, собственность на которые не разграничена
59:16:0010319:3У18	Российская Федерация, Пермский край, г.о. Верещагинский, г. Верещагино, ул. Кислухина	Улично-дорожная сеть	Земли населенных пунктов	Улично-дорожная сеть (12.0.1)	882	Образование земельного участка из земель, собственность на которые не разграничена
59:16:0010319:3У19	Российская Федерация, Пермский край, г.о. Верещагинский, г. Верещагино, ул. Кислухина	Улично-дорожная сеть	Земли населенных пунктов	Улично-дорожная сеть (12.0.1)	813	Образование земельного участка из земель, собственность на которые не разграничена

<b>Кадастровый номер (обозначение) земельного участка</b>	<b>Адрес (местоположение) земельного участка</b>	<b>Цель формирования участка</b>	<b>Категория земель</b>	<b>Вид разрешенного использования</b>	<b>Площадь, кв.м</b>	<b>Способ образования участка</b>
59:16:0000000:3У20	Российская Федерация, Пермский край, г.о. Верещагинский, г. Верещагино, ул. Некрасова	Улично-дорожная сеть	Земли населенных пунктов	Улично-дорожная сеть (12.0.1)	12991	Образование земельного участка из земель, собственность на которые не разграничена
59:16:0010319:3У21	Российская Федерация, Пермский край, г.о. Верещагинский, г. Верещагино	Земельные участки (территории) общего пользования	Земли населенных пунктов	Земельные участки (территории) общего пользования (12.0)	1966	Образование земельного участка из земель, собственность на которые не разграничена
59:16:0010319:3У22	Российская Федерация, Пермский край, г.о. Верещагинский, г. Верещагино	Земельные участки (территории) общего пользования	Земли населенных пунктов	Земельные участки (территории) общего пользования (12.0)	876	Образование земельного участка из земель, собственность на которые не разграничена
59:16:0010319:3У23	Российская Федерация, Пермский край, г.о. Верещагинский, г. Верещагино	Земельные участки (территории) общего пользования	Земли населенных пунктов	Земельные участки (территории) общего пользования (12.0)	786	Образование земельного участка из земель, собственность на которые не разграничена

<b>Кадастровый номер (обозначение) земельного участка</b>	<b>Адрес (местоположение) земельного участка</b>	<b>Цель формирования участка</b>	<b>Категория земель</b>	<b>Вид разрешенного использования</b>	<b>Площадь, кв.м</b>	<b>Способ образования участка</b>
59:16:0010319:3У24	Российская Федерация, Пермский край, г.о. Верещагинский, г. Верещагино	Земельные участки (территории) общего пользования	Земли населенных пунктов	Земельные участки (территории) общего пользования (12.0)	526	Образование земельного участка из земель, собственность на которые не разграничена
59:16:0010319:3У25	Российская Федерация, Пермский край, г.о. Верещагинский, г. Верещагино	Земельные участки (территории) общего пользования	Земли населенных пунктов	Земельные участки (территории) общего пользования (12.0)	748	Образование земельного участка из земель, собственность на которые не разграничена
59:16:0010319:3У26	Российская Федерация, Пермский край, г.о. Верещагинский, г. Верещагино	Земельные участки (территории) общего пользования	Земли населенных пунктов	Земельные участки (территории) общего пользования (12.0)	593	Образование земельного участка из земель, собственность на которые не разграничена
59:16:0010319:3У27	Российская Федерация, Пермский край, г.о. Верещагинский, г. Верещагино	Земельные участки (территории) общего пользования	Земли населенных пунктов	Земельные участки (территории) общего пользования (12.0)	632	Образование земельного участка из земель, собственность на которые не разграничена

<b>Кадастровый номер (обозначение) земельного участка</b>	<b>Адрес (местоположение) земельного участка</b>	<b>Цель формирования участка</b>	<b>Категория земель</b>	<b>Вид разрешенного использования</b>	<b>Площадь, кв.м</b>	<b>Способ образования участка</b>
59:16:0010319:3У28	Российская Федерация, Пермский край, г.о. Верещагинский, г. Верещагино	Земельные участки (территории) общего пользования	Земли населенных пунктов	Земельные участки (территории) общего пользования (12.0)	678	Образование земельного участка из земель, собственность на которые не разграничена
59:16:0010319:118:3У29	Российская Федерация, Пермский край, г.о. Верещагинский, г. Верещагино	Земельные участки (территории) общего пользования	Земли населенных пунктов	Малозэтажная многоквартирная жилая застройка	697	Образование земельного участка путем перераспределения ЗУ 59:16:0010319:118 и земель, собственность на которые не разграничена

## Чертеж уточняемых и исправляемых земельных участков 59:16:0010319



Схема границ земельных участков  
Выносной лист 1



Масштаб 1:700







Схема границ земельных участков

## Выносной лист 2



Масштаб 1:700

Условные обозначения

-  - Граница уточняемого/исправляемого земельного участка
-  - Кадастровый номер земельного участка
-  - Проектируемая красная линия
-  - Граница проектирования
-  - Граница земельного участка по сведениям ЕГРН
-  - Граница кадастрового квартала



# Чертеж образуемых земельных участков 59:16:0010319



Схема границ земельных участков  
**Выносной лист 1**





Масштаб 1:700

Схема границ земельных участков  
Выносной лист 2



Масштаб 1:700

## Условные обозначения

-  - Кадастровый номер земельного участка
-  - Обозначение образуемого земельного участка
-  - Проектируемая красная линия
-  - Граница проектирования
-  - Территория образуемого земельного участка
-  - Территория Улично-дорожной сети
-  - Территория земельного участка (территории) общего пользования
-  - Территория перераспределения
-  - Граница кадастрового квартала

# Чертеж красных линий 59:16:0010319

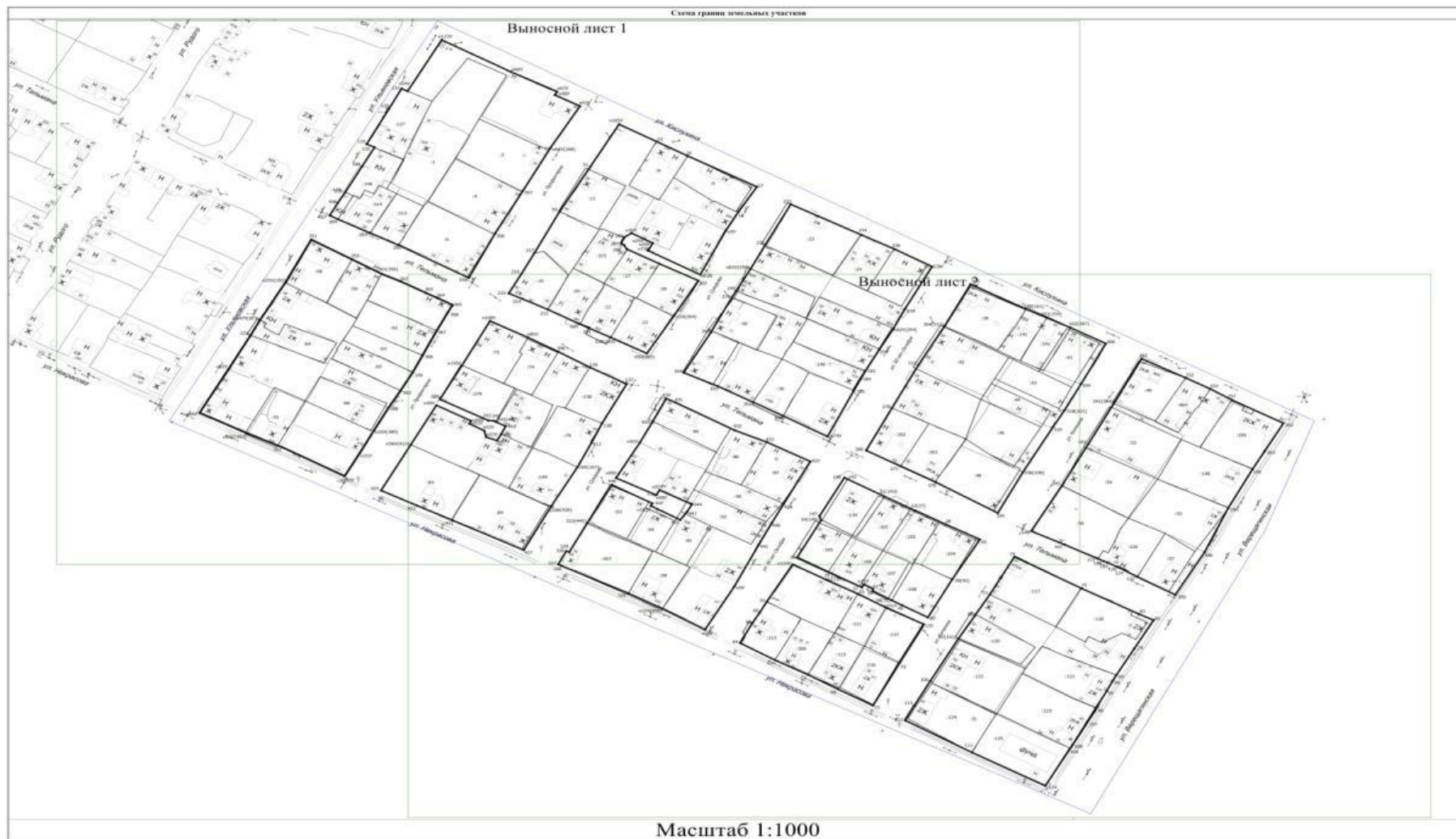


Схема границ земельных участков

### Выносной лист 1



Масштаб 1:700







Схема границ земельных участков

## Выносной лист 2



Масштаб 1:700

Условные обозначения

-  - Поворотная точка красной линии
-  - Обозначение существующей поворотной точки красной линии
-  - Обозначение новой поворотной точки красной линии
-  - Кадастровый номер земельного участка
-  - Установленная красная линия
-  - Граница кадастрового квартала



**Материалы по обоснованию проекта межевания территории 59:16:0010319**



Схема границ земельных участков  
Выносной лист 1















Масштаб 1:700

Схема границ земельных участков  
Выносной лист 2



Масштаб 1:700

## Условные обозначения

-  - Кадастровый номер земельного участка
-  - Граница кадастрового квартала
-  - Территория охранной зоны линии электропередач
-  - Территория охранной зоны газопровода высокого и низкого давления
-  - Территориальная водоохранной зоны бассейна реки Обва
-  - Территориальная прибрежной защитной полосы бассейна реки Обва
-  - Зона санитарной охраны водозаборных скважин № 1 усл., 3 усл., 4 усл., 5 усл., 6 усл. Железнодорожной станции Верещагино Пермского территориального участка Свердловской дирекции по тепловодоснабжению
-  - Граница охранной зоны линии электропередач
-  - Граница охранной зоны газопровода высокого и низкого давления
-  - Граница водоохранной зоны бассейна реки Обва
-  - Граница прибрежной защитной полосы бассейна реки Обва
-  - Граница зоны санитарной охраны водозаборных скважин № 1 усл., 3 усл., 4 усл., 5 усл., 6 усл. Железнодорожной станции Верещагино Пермского территориального участка Свердловской дирекции по тепловодоснабжению