



АДМИНИСТРАЦИЯ
ВЕРЕЩАГИНСКОГО
ГОРОДСКОГО ОКРУГА
ПЕРМСКОГО КРАЯ

ул. Ленина, д. 26, г. Верещагино, 617120
тел. (34 254) 3-35-50, факс 3-38-00
ОГРН 1195958041840 КПП 593301001
ИНН 5933012211 veradm@ya.ru

ООО «Т2 Мобайл»

10.06.2022 № 254-01-46-663

На № б/н от 01.06.2022

РЕШЕНИЕ
о размещении объекта

г. Верещагино

Администрация Верещагинского городского округа Пермского края
(наименование уполномоченного органа, принимающего решение о размещении объектов)

Разрешает Обществу с ограниченной ответственностью «Т2 Мобайл»
(наименование заявителя)

614990, г. Пермь, ул. Куйбышева, д. 117а, этаж 2, кабинет 5 тел. 89638760504,
e-mail: vladimir.svintsov@external.tele2.ru

(его почтовый индекс и адрес, телефон, адрес электронной почты)

размещение объекта: Линии связи, линейно-кабельные сооружения связи и иные сооружения
связи, для размещения которых не требуется разрешения на строительство
(наименование объекта)

на землях населенных пунктов, площадью 100 кв. м.
(на землях, находящихся в государственной или муниципальной собственности согласно сведениям государственного кадастра недвижимости)

на срок бессрочно

Местоположение: Пермский край, Верещагинский городской округ, г. Верещагино,
ул. Рудого, северо-западнее д. 1, в кадастровом квартале 59:16:0010326.

(адрес места размещения объектов согласно сведениям государственного кадастра недвижимости)

Приложение: схема предполагаемых к использованию земель или части земельного участка
(схема предполагаемых к использованию земель или части земельного участка, или кадастровая выписка о земельном участке, или кадастровый паспорт земельного участка)

Глава городского округа-
глава администрации Верещагинского
городского округа Пермского края



С.В. Кондратьев

Еговцева Ольга Михайловна
(34 254) 3-34-35



СХЕМА ПРЕДПОЛАГАЕМЫХ К ИСПОЛЬЗОВАНИЮ ЗЕМЕЛЬ ИЛИ ЧАСТИ ЗЕМЕЛЬНОГО УЧАСТКА

Объект: Линии связи, линейно-кабельные сооружения связи и иные сооружения связи, для размещения которых не требуется разрешения на строительство.

Местоположение: Пермский край, Верецагинский район, г. Верецагино, ул. Рудого, северо-западнее д.1, в кадастровом квартале 59:16:0010326

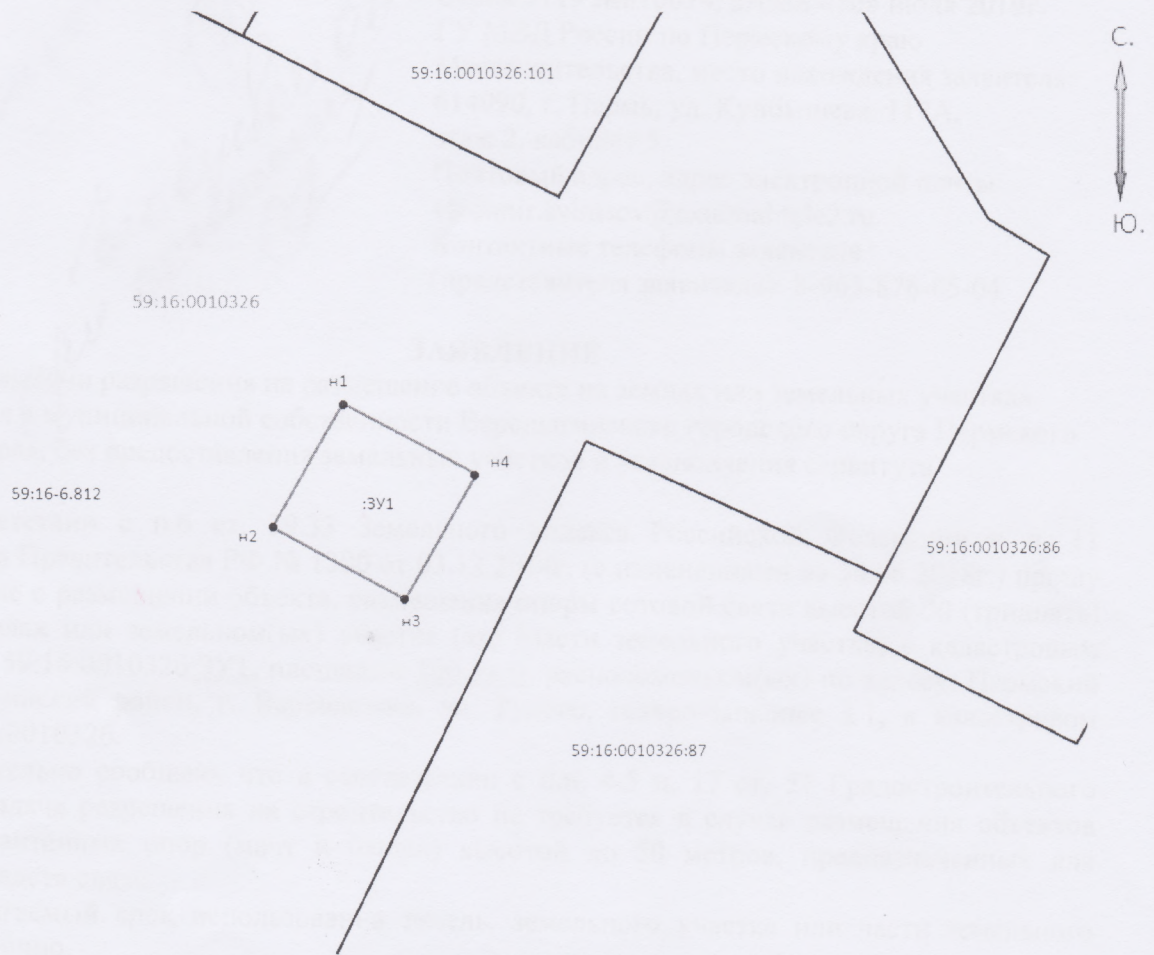
Площадь земель или части земельного участка, кв. м 100 кв.м.

Условный номер земельного участка: :ЗУ1

Категория земель: земли населенных пунктов

Вид разрешенного использования: под размещение АМС


Обозначение характерных точек границы	Координаты, м (МСК-59)	
	X	Y
1	2	3
н1	524775.48	1313759.79
н2	524766.81	1313755.22
н3	524762.03	1313764.21
н4	524770.73	1313768.82
н1	524775.48	1313759.79



Масштаб 1:500



Описание границ смежных землепользователей:

от т.н1 до т.н1- земли населенных пунктов;

Заявитель: Свищев В.А. 



Условные обозначения:

-  - проектируемая граница земельного участка
-  - граница земельного участка по сведениям ГКН

59:16:0010326 - номер кадастрового квартала

•1 - поворотная точка границы образуемого участка

59:16-6.812 - учетный номер территориальной зоны (зоны с особыми условиями использования территорий)