

**АДМИНИСТРАЦИЯ
ВЕРЕЩАГИНСКОГО
ГОРОДСКОГО ОКРУГА
ПЕРМСКОГО КРАЯ**

ул. Ленина, д. 26, г. Верещагино, 617120
тел. (34 254) 3-35-50, факс 3-38-00

ОГРН 1195958041840 КПП 593301001 ИНН 5933012211
veradm@vereschagino.permkrai.ru

АО «Газпром газораспределение
Пермь»

19.12.2022 № 254-01-46-2081

На № 31514 от 13.12.2022

РЕШЕНИЕ

о размещении объекта

г. Верещагино

Администрация Верещагинского городского округа Пермского края
(наименование уполномоченного органа, принимающего решение о размещении объектов)

Разрешает акционерному обществу «Газпром газораспределение Пермь»
(наименование заявителя)

614097, г. Пермь, ул. Подлесная, 43, офис 304, тел. 89223761411, e-mail:
vinchakovaoo@геоинженер.рф

(его почтовый индекс и адрес, телефон, адрес электронной почты)

размещение объекта: газопроводы давлением до 1,2 Мпа, для размещения которых не
требуется разрешения на строительство

(наименование объекта)

на землях населенных пунктов, площадь 508 кв. м.

(на землях, находящихся в государственной или муниципальной собственности согласно
сведениям государственного кадастра недвижимости)

на срок 12 месяцев

Местоположение: Пермский край, Верещагинский городской округ, г. Верещагино, ул.
Железнодорожная, в районе дома 44/1

(адрес места размещения объектов согласно сведениям государственного
кадастра недвижимости)

Приложение: схема предполагаемых к использованию земель или части земельного участка
(схема предполагаемых к использованию земель или части земельного участка, или
кадастровая выписка о земельном участке, или кадастровый паспорт земельного участка)

Глава городского округа-
глава администрации Верещагинского
городского округа Пермского края



С.В. Кондратьев

Еговцева Ольга Михайловна
(34 254) 3-34-35



Схема предполагаемых к использованию земель или части земельного участка

Объект: газопровод для транспортировки природного газа под давлением до 1.2 Мпа включительно

Местоположение: Пермский край, г.о. Верещагинский, г. Верещагино, ул. Железнодорожная, в районе дома 44/1

Площадь земель или части земельного участка, кв.м **508**

Категория земель: земли населённых пунктов

Вид разрешенного использования: для строительства газопровода

Обозначение характерных точек границ	Координаты (МСК-59), м	
	X	Y
1	526787.18	1313596.54
2	526783.06	1313602.88
3	526781.50	1313604.89
4	526775.87	1313602.18
5	526769.69	1313598.14
6	526775.36	1313589.89
7	526780.79	1313593.45
8	526773.43	1313588.63
9	526767.76	1313596.88
10	526762.00	1313593.07
11	526748.62	1313609.81
12	526741.42	1313604.07
13	526746.82	1313596.06
14	526759.84	1313579.78

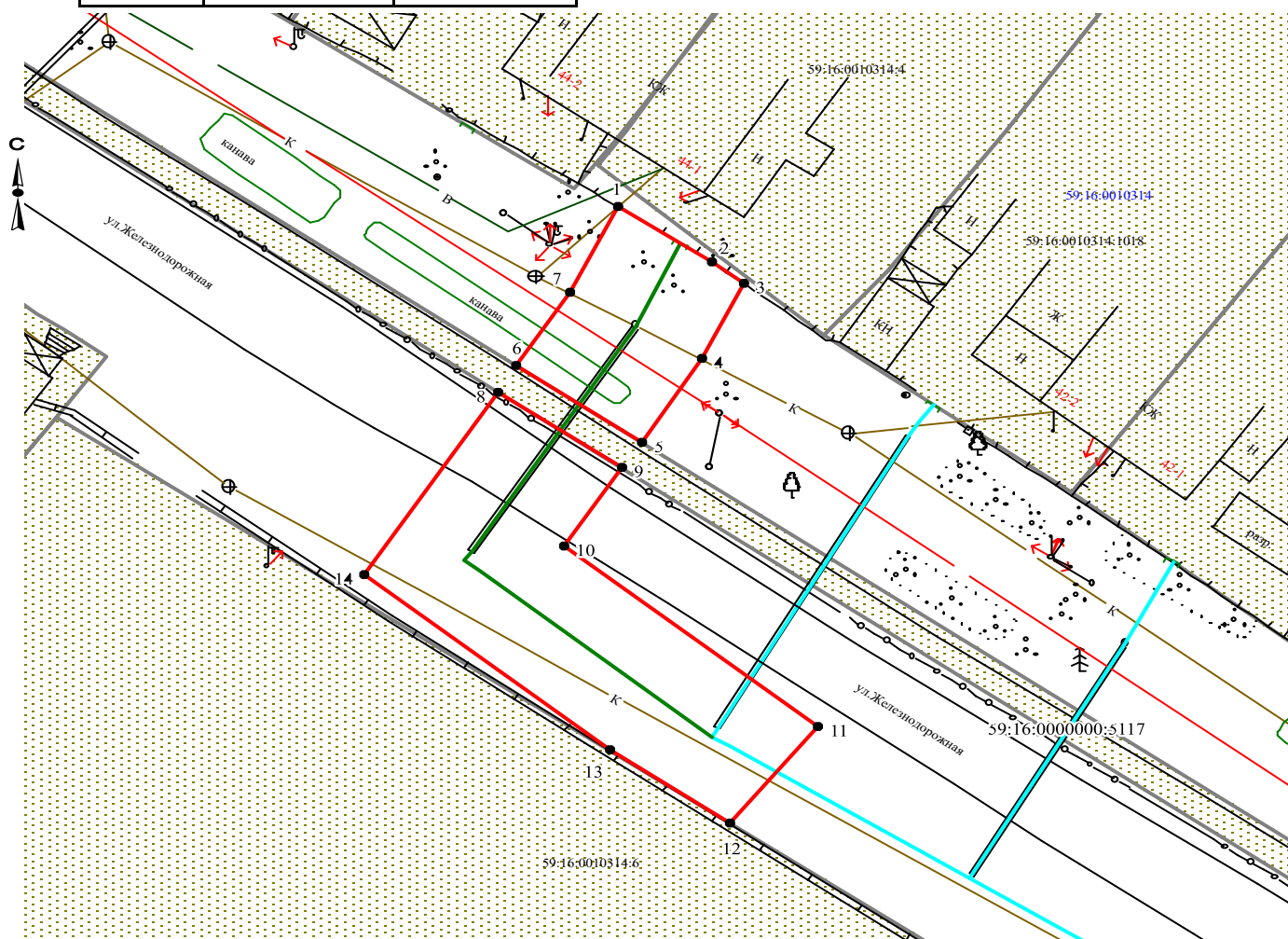
Описание границ смежных землепользователей:

от т.1 до т.3 земельный участок с кадастровым номером
59:16:0010314:4

от т.3 до т.5
от т.6 до т.1
от т.9 до т.12
земли общего пользования

от т.13 до т.8
от т.5 до т.6 земельный участок с кадастровым номером
от т.8 до т.9 59:16:0000000:5117

от т.12 до т.13 земельный участок с кадастровым номером
59:16:0010314:6








Масштаб 1:500

Заявитель  /А.В. Крапивин/

Верно

Условные обозначения:

-  граница предполагаемых к использованию земель
-  граница учтенных земельных участков
-  граница кадастрового квартала
-  проектируемый газопровод
-  существующий газопровод

59:16:0010314:4 кадастровый номер земельного участка
59:16:0010314 номер кадастрового квартала