

ООО «ГЕО ИНВЕСТ – ИНФОРМ»

350000, г. КРАСНОДАР, ул. РАШПИЛЕВСКАЯ, ДОМ 55,

ЛИТЕР А, ПОМЕЩЕНИЕ 13

ТЕЛ./ФАКС. +7 (861) 205-51-50

EMAIL: INFO@GEOI.RU, HTTP://WWW.GEOI.RU



**Проект межевания территории
кадастровых кварталов 59:16:0010313, 59:16:0010314,
59:16:0010315 расположенных на территории Пермского края,
Верещагинского городского округа, г. Верещагино**

Том 1
Основная часть
проекта межевания территории

Генеральный директор





Е.В. Овсянникова

г. Краснодар
2023

Содержание

Том 1 – Основная часть проекта межевания территории

1.	Постановление администрации Верещагинского городского округа Пермского края №254-01-01-1718 от 16.08.2022 года «О разработке документации по проекту межевания территории»	4
2.	Постановление администрации Верещагинского городского округа Пермского края от 11.04.2023 года № 254-01-01-714 «О назначении общественных обсуждений по рассмотрению проекта межевания территории»	5
«Проект межевания территории. Текстовая часть»		
1	Пояснительная записка	7
2	Перечень земельных участков (в том числе исправление реестровой ошибки, уточнение местоположения границ и образование) в границах кадастровых кварталов 59:16:0010313, 59:16:0010314, 59:16:0010315	87
3	Перечень образуемых земельных участков, отнесенных к территориям общего пользования в границах кадастровых кварталов 59:16:0010313, 59:16:0010314, 59:16:0010315	104
4	Перечень образуемых земельных участков в границах кадастровых кварталов 59:16:0010313, 59:16:0010314, 59:16:0010315 в целях последующего перераспределения земель	108
5	Перечень образуемых земельных участков в границах кадастровых кварталов 59:16:0010313, 59:16:0010314, 59:16:0010315 в целях последующего раздела земель	109
6	Перечень координат характерных точек земельных участков (исправление реестровой ошибки, уточнение местоположения границ и образование)	110
7	Перечень координат характерных точек образуемых земельных участков, отнесенных к территориям общего пользования	314
8	Перечень координат характерных точек образуемых земельных участков, в целях последующего перераспределения земель	358
9	Перечень координат характерных точек образуемых земельных участков, в целях последующего раздела земель	365
10	Перечень координат характерных точек красных линий	369
«Проект межевания территории. Графическая часть»		
1	Чертеж фактического землепользования	396
2	Чертеж межевания территории	402
Приложение		
1	Выписки из Единого государственного реестра недвижимости	405
2	Кадастровые планы территории	406

						Проект межевания территории в границах кадастровых кварталов 59:16:0010313, 59:16:0010314, 59:16:0010315, расположенных на территории Пермского края, Верещагинского городского округа, г. Верещагино		
Изм.	Кол.уч	Лис	№док	Подпись	Дата	Содержание		
Разработал		Гончарова М.В			03.23			
Нач. ОПС		Беседина В.А.			03.23			
						Стадия	Лист	Листов
						ПМ	1	1
						ООО «ГЕО Инвест-Информ»		



АДМИНИСТРАЦИЯ
ВЕРЕЩАГИНСКОГО ГОРОДСКОГО ОКРУГА
ПЕРМСКОГО КРАЯ

ПОСТАНОВЛЕНИЕ

16.08.2022

№ 254-01-01-1718

**О разработке документации
по проекту межевания территории**

В целях подготовки к проведению комплексных кадастровых работ в г. Верещагино, в соответствии с Градостроительным кодексом Российской Федерации, Федеральным законом от 06 октября 2003 года №131 – ФЗ «Об общих принципах организации местного самоуправления в Российской Федерации», руководствуясь Уставом муниципального образования Верещагинский городской округ Пермского края,

администрация Верещагинского городского округа ПОСТАНОВЛЯЕТ:

1. Управлению имущественных, земельных и градостроительных отношений администрации Верещагинского городского округа Пермского края организовать разработку проекта межевания территории кадастровых кварталов 59:16:0010301, 59:16:0010302, 59:16:0010303, 59:16:0010304, 59:16:0010305, 59:16:0010306, 59:16:0010307, 59:16:0010308, 59:16:0010309, 59:16:0010310, 59:16:0010311, 59:16:0010312, 59:16:0010313, 59:16:0010314, 59:16:0010315, 59:16:0010316, 59:16:0010317, 59:16:0010318, 59:16:0010329.

2 Настоящее постановление опубликовать в газете «Заря», разместить на официальном сайте Верещагинского городского округа Пермского края www.veradmgo.ru.

3. Контроль исполнения настоящего постановления возложить на начальника Управления имущественных, земельных и градостроительных отношений администрации Верещагинского городского округа Пермского края Неволina Н.В.

Глава городского округа –
глава администрации Верещагинского
городского округа Пермского края



С.В. Кондратьев



**АДМИНИСТРАЦИЯ
ВЕРЕЩАГИНСКОГО ГОРОДСКОГО ОКРУГА
ПЕРМСКОГО КРАЯ
ПОСТАНОВЛЕНИЕ**

11.04.2023

№ 254-01-01-714

**О назначении общественных
обсуждений по рассмотрению
проекта межевания территории**

В соответствии со статьями 5.1, 43, Градостроительного кодекса Российской Федерации, Федеральным законом от 06 октября 2003 г. №131-ФЗ «Об общих принципах организации местного самоуправления в Российской Федерации», Положением о публичных слушаниях и общественных обсуждениях по вопросам градостроительной деятельности в Верещагинском городском округе Пермского края, утвержденным решением Думы Верещагинского городского округа Пермского края от 22 июня 2020 г № 22/222, Уставом муниципального образования Верещагинский городской округ Пермского края, администрация Верещагинского городского округа ПОСТАНОВЛЯЕТ:

1. Назначить общественные обсуждения по рассмотрению проекта межевания территории кадастровых кварталов 59:16:0010313, 59:16:0010314, 59:16:0010315.

2. Срок проведения общественных обсуждений составляет не менее четырнадцати дней и не более тридцати дней со дня опубликования настоящего постановления до дня опубликования заключения о результатах общественных обсуждений в газете «Заря» и размещения на официальном сайте Верещагинского городского округа Пермского края.

3. Общественные обсуждения провести по адресу: Пермский край, Верещагинский городской округ, г. Верещагино, ул. Ленина, д. 26.

4. Установить время приема предложений и замечаний с 14 апреля 2023 года по 28 апреля 2023 года.

5. Опубликовать в газете «Заря», а также разместить на официальном сайте Верещагинского городского округа Пермского края заключение о результатах общественных обсуждений.

6. Работу по организации и проведению общественных обсуждений возложить на комиссию по градостроительной деятельности Верещагинского городского округа Пермского края.

7. Комиссии в установленные сроки опубликовать в газете «Заря» и разместить на официальном сайте Верещагинского городского округа Пермского края оповещение о проведении общественных обсуждений.

8. Контроль исполнения настоящего постановления возложить на заместителя главы администрации городского округа – начальника Управления жилищно – коммунального хозяйства и инфраструктуры администрации Верецагинского городского округа Юркова Е.П.

Глава городского округа -
глава администрации Верецагинского
городского округа Пермского края



С.В. Кондратьев

Введение

Проект межевания в отношении кадастровых кварталов 59:16:0010313, 59:16:0010314, 59:16:0010315, расположенных на территории Пермского края, Верещагинского городского округа, г. Верещагино разработан ООО «ГЕО Инвест-Информ» в рамках выполнения муниципального контракта от 28.07.2022 года №МК-4м/2022 (далее - Муниципальный контракт).

Заказчиком работ является Управление имущественных, земельных и градостроительных отношений администрации Верещагинского городского округа Пермского края.

Подготовка проекта межевания территории осуществляется для:



- определения местоположения границ образуемых и (или) изменяемых земельных участков (в том числе под многоквартирными домами);
- установления, изменения, отмены красных линий для застроенных территорий, в границах которых не планируется размещение новых объектов капитального строительства, а также для установления, изменения, отмены красных линий в связи с образованием и (или) изменением земельного участка, расположенного в границах территории, применительно к которой не предусматривается осуществление деятельности по комплексному и устойчивому развитию территории, при условии, что такие установление, изменение, отмена влекут за собой исключительно изменение границ территории общего пользования.

Основанием разработки документации по планировке территории являются:

- постановление администрации Верещагинского городского округа Пермского края от 16.08.2022 года №254-01-01-1718 «О разработке документации по проекту межевания территории»;
- источник финансирования: средства, предусмотренные в бюджете муниципального образования Верещагинский городской округ Пермского края, в том числе субсидия из бюджета Пермского края, предоставленная в рамках софинансирования Работ в соответствии с Соглашением от 01.02.2021 года №1765.

Разработка документации по планировке территории осуществлена в соответствии с требованиями:

- Градостроительный кодекс Российской Федерации от 29.12.2004 года №190-ФЗ;
- Земельный Кодекс Российской Федерации от 25.10.2001 года №136-ФЗ;
- Водный кодекс Российской Федерации от 03.06.2006 года №74-ФЗ;
- Гражданский кодекс Российской Федерации от 30.11.1994 года №51-ФЗ;

						Проект межевания территории в границах кадастровых кварталов 59:16:0010313, 59:16:0010314, 59:16:0010315, расположенных на территории Пермского края, Верещагинского городского округа, г. Верещагино			
Изм.	Кол.уч	Лис	№док	Подпись	Дата	Пояснительная записка	Стадия	Лист	Листов
Разработал		Гончарова М.В			03.23		ПМ	1	80
Нач. ОПС		Беседина В.А.			03.23				
						ООО «ГЕО Инвест-Информ»			

- Федеральный закон от 29.12.2004 года №191-ФЗ «О введении в действие Градостроительного кодекса Российской Федерации»;
- Федеральный закон от 25.10.2001 года №137-ФЗ «О введении в действие Земельного кодекса Российской Федерации»;
- Федеральный закон от 13.07.2015 года №218-ФЗ «О государственной регистрации недвижимости»;
- Федеральный закон от 24.07.2007 года №221-ФЗ «О кадастровой деятельности»;
- Федеральный закон от 14.03.1995 года №33-ФЗ «Об особо охраняемых природных территориях»;
- Федеральный закон от 25.06.2002 года №73-ФЗ «Об охране культурного наследия (памятниках истории и культуры) народов Российской Федерации»;
- Федеральный закон от 03.08.2018 года №342-ФЗ «О внесении изменений в Градостроительный кодекс Российской Федерации и отдельные законодательные акты Российской Федерации»;
- Федеральный закон от 03.08.2018 года №340-ФЗ «О внесении изменений в Градостроительный кодекс Российской Федерации и отдельные законодательные акты Российской Федерации»;
- Федеральный закон от 22.12.2020 года №445-ФЗ «О внесении изменений в отдельные законодательные акты Российской Федерации»;
- Федеральный закон от 30.12.2020 года №518-ФЗ «О внесении изменений в отдельные законодательные акты Российской Федерации»;
- Федеральный закон от 30.12.2015 года №431-ФЗ «О геодезии, картографии и пространственных данных и о внесении изменений в отдельные законодательные акты Российской Федерации»;
- Постановление Правительства РФ от 04.09.2020 года №1355 «О внесении изменений в Правила присвоения, изменения и аннулирования адресов»;
- Постановление Правительства РФ от 13.03.2020 года №279 «Об информационном обеспечении градостроительной деятельности»;
- Постановление Правительства РФ от 31.03.2017 года №402 «Об утверждении Правил выполнения инженерных изысканий, необходимых для подготовки документации по планировке территории, перечня видов инженерных изысканий, необходимых для подготовки документации по планировке территории, и о внесении изменений в постановление Правительства Российской Федерации от 19.01.2006 года №20»;
- Постановление Правительства РФ от 22.04.2017 года №485 «О составе материалов и результатов инженерных изысканий, подлежащих размещению в информационных системах обеспечения градостроительной деятельности, федеральной государственной информационной системе территориального планирования, государственном фонде материалов и данных инженерных изысканий,

Взам. инв. №	
Подпись и дата	
Инв. № подл.	

						Пояснительная записка	Лист
Изм.	Кол.уч.	Лист	№ док	Подпись	Дата		2

Едином государственном фонде данных о состоянии окружающей среды, ее загрязнении, а также о форме и порядке их представления»;

- Постановление Правительства РФ от 24.02.2009 года №160 «О порядке установления охранных зон объектов электросетевого хозяйства и особых условий использования земельных участков, расположенных в границах таких зон»;

- Постановление Правительства РФ от 09.06.1995 года №578 «Об утверждении Правил охраны линий и сооружений связи Российской Федерации»;

- Постановлением Правительства РФ от 20.11.2000 года №878 «Об утверждении Правил охраны газораспределительных сетей»;

- Приказ Минэкономразвития России от 06.11.2019 года №728 «Об утверждении формы сведений о выявленных расположенных в границах выполнения комплексных кадастровых работ земельных участках, сведения о которых отсутствуют в Едином государственном реестре недвижимости и в отношении которых у использующих их лиц отсутствуют документы, устанавливающие или подтверждающие право пользования земельным участком, в том числе на условиях сервитута, либо иные документы, допускающие в соответствии с земельным законодательством использование земельных участков без предоставления или установления сервитута, а также зданиях, сооружениях, объектах незавершенного строительства, сведения о которых отсутствуют в Едином государственном реестре недвижимости и в отношении которых у использующих их лиц отсутствуют правоустанавливающие или правоудостоверяющие документы»;

- Приказ Министерства регионального развития РФ от 30.12.2009 года №624 «Об утверждении Перечня видов работ по инженерным изысканиям, по подготовке проектной документации, по строительству, реконструкции, капитальному ремонту объектов капитального строительства, которые оказывают влияние на безопасность объектов капитального строительства»;

- Приказ Министерства строительства и жилищно-коммунального хозяйства РФ от 25.04.2017 года №738/пр «Об утверждении видов элементов планировочной структуры»;

- Приказ Министерства строительства и жилищно-коммунального хозяйства России от 25.04.2017 года №739/пр «Об утверждении требований к цифровым топографическим картам и цифровым топографическим планам, используемым при подготовке графической части документации по планировке территории»;

- Приказ Федеральной службы государственной регистрации, кадастра и картографии от 23.10.2020 года №П/0393 «Об утверждении требований к точности и методам определения координат характерных точек границ земельного участка, требований к точности и методам определения координат характерных точек контура здания, сооружения или объекта незавершенного строительства на земельном участке, а также требований к определению площади здания, сооружения, помещения, машино-места»;

Взам. инв. №	
Подпись и дата	
Инв. № подл.	

					
Изм.	Кол.уч.	Лист	№ док	Подпись	Дата

Пояснительная записка

Лист

3

- Приказ Федеральной службы государственной регистрации, кадастра и картографии от 14.12.2021 года №П/0592 «Об утверждении формы и состава сведений межевого плана, требований к его подготовке»;

- Постановление Главного государственного санитарного врача РФ от 25.09.2007 года №74 «О введении в действие новой редакции санитарно-эпидемиологических правил и нормативов СанПиН 2.2.1/2.1.1.1200-03 «Санитарно-защитные зоны и санитарная классификация предприятий, сооружений и иных объектов»»;

- СНиП 2.07.01-89 «Градостроительство. Планировка и застройка городских и сельских поселений (в части, не противоречащей Градостроительному кодексу РФ)»;

- РДС 30-201-98. Инструкция о порядке проектирования и установления красных линий в городах и других поселениях Российской Федерации (в части, не противоречащей действующему законодательству);

- ГОСТ Р58854-2020 «Фотограмметрия. Требования к созданию ориентированных аэроснимков для построения стереомodelей застроенных территорий»;

- Постановление Правительства Пермского края от 24.06.2015 года №416-п «Об утверждении Типового регламента работы согласительной комиссии по согласованию местоположения границ земельных участков при выполнении комплексных кадастровых работ на территории Пермского края»;

- Генеральный план Верещагинского городского округа Пермского края, утвержден решением Думы Верещагинского городского округа Пермского края от 27.05.2021 года №38/332;

- Правила землепользования и застройки Верещагинского городского округа Пермского края утверждены постановлением администрации Верещагинского городского округа Пермского края от 10.02.2022 года №254-01-01-250.

Инов. № подл.	Подпись и дата	Взам. инв. №					Лист
Изм.	Кол.уч.	Лист	Недок	Подпись	Дата	4	

Пояснительная записка

I. Характеристики территории

Территория, в отношении которой осуществлена подготовка проекта межевания, расположена в г. Верещагино Верещагинского городского округа Пермского края в районе улиц Железнодорожная, Западная, Строителей, Мичурина, 12 Декабря, Лесная, Чкалова, Луговская, Кислухина, Ломоносова, Куйбышева, Пушкина (Рисунок 1).

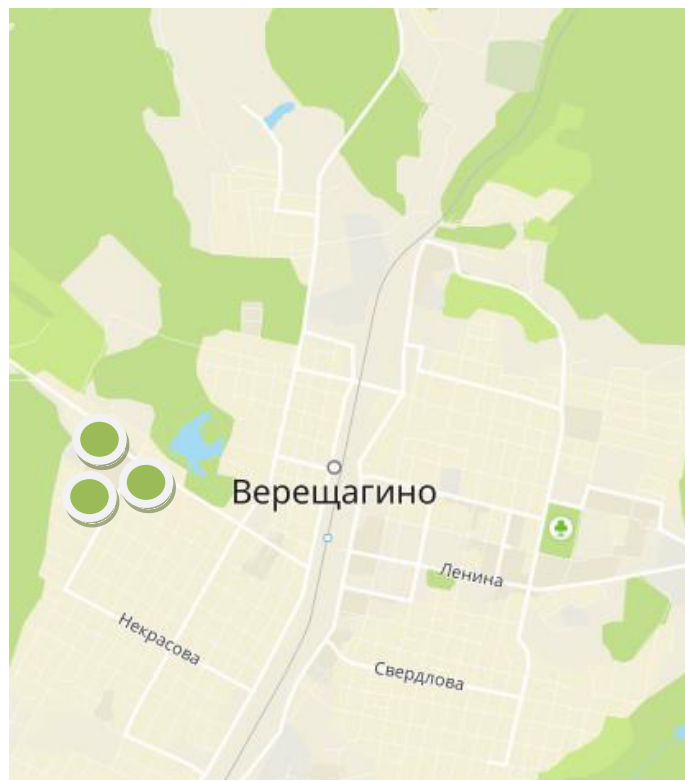


Рисунок 1- Территория, в отношении которой осуществлена подготовка проекта межевания

Площадь территории составляет – 630 435 кв.м (63,04 га). Кадастровые кварталы 59:16:0010313, 59:16:0010314, 59:16:0010315 включают в себя территорию, занятую малоэтажными и среднеэтажными многоквартирными домами, индивидуальными жилыми домами, коммунальными объектами, со сложившимся порядком землепользования.

По данным актуальных сведений Единого государственного реестра недвижимости в состав кадастрового квартала **59:16:0010313** входят 80 земельных участков и 85 объектов капитального строительства (далее - ОКС), из них:

- в отношении 64 земельных участков (в том числе 3 ЗУ - 59:16:0000000:4322, 59:16:0000000:5117, 59:16:0010329:67) и 16 ОКС (в том числе 6 ОКС - 59:16:0000000:4528, 59:16:0000000:4532, 59:16:0000000:4992, 59:16:0000000:5008, 59:16:0000000:5198, 59:16:0000000:5204) расположены сведения о границах содержатся в Едином государственном реестре недвижимости;

Взам. инв. №
Подпись и дата
Инв. № подл.

Изм.	Кол.уч.	Лист	Недок	Подпись	Дата	Пояснительная записка	Лист
							5

- в отношении 16 земельных участков и 69 ОКС (в том числе 3 ОКС 59:16:0010309:98, 59:16:0010314:251 из иных кварталов; 59:16:0010313:250 – расположен в КК 59:16:0010329) сведения о границах отсутствуют в Едином государственном реестре недвижимости.

По данным сведений Единого государственного реестра недвижимости в состав кадастрового квартала **59:16:0010314** входят 119 земельных участков и 108 объектов капитального строительства (далее - ОКС), из них:

- в отношении 108 (в том числе 7 ЗУ - 59:16:0000000:4285, 59:16:0000000:4288, 59:16:0000000:4891, 59:16:0000000:5117, 59:16:0000000:5174, 59:16:2260101:16, 59:16:2660101:1) земельных участков и 18 ОКС (в том числе 4 ОКС - 59:16:0000000:4528, 59:16:0000000:4532, 59:16:0000000:4962, 59:16:0000000:5008) сведения о границах содержатся в Едином государственном реестре недвижимости;

- в отношении 11 земельных участков (в том числе 1 ЗУ - ЗУ 59:16:0010314:118 – уточнение в КППР КК 59:16:0010329) и 90 ОКС (в том числе 3 ОКС - 59:16:0000000:1886, 59:16:0000000:3560, 59:16:0000000:3729 из КК 59:16:0000000, 1 ОКС - 59:16:0010321:311 – кадастровый номер другого квартала, 4 ОКС - 59:16:0000000:1641, 59:16:1030101:250, 59:16:0010314:237, 59:16:0010314:251 – расположены в других кварталах) сведения о границах отсутствуют в Едином государственном реестре недвижимости.

По данным сведений Единого государственного реестра недвижимости в состав кадастрового квартала **59:16:0010315** входят 142 земельных участка и 130 объектов капитального строительства (далее - ОКС), из них:

- в отношении 107 земельных участков (в том числе 59:16:0000000:4285, 59:16:0000000:4288, 59:16:0000000:5174) и 29 ОКС (в том числе 7 ОКС 59:16:0000000:4992, 59:16:0000000:5065, 59:16:0000000:5067, 59:16:0000000:5072, 59:16:0000000:5073, 59:16:0000000:5091, 59:16:0000000:5204) сведения о границах содержатся в Едином государственном реестре недвижимости;

- в отношении 35 земельных участков (в том числе 59:16:0000000:5139) и 101 ОКС (в том числе 59:16:0000000:268, 59:16:0000000:3729, 59:09:0016215:156) сведения о границах отсутствуют в Едином государственном реестре недвижимости.

Чертеж фактического землепользования представлен в Томе 1 – Основная часть проекта межевания территории.

Взам. инв. №	
Подпись и дата	
Инв. № подл.	

						Пояснительная записка	Лист
Изм.	Кол.уч.	Лист	Недок	Подпись	Дата		6

II. Сведения об использованных материалах по установлению границ участков и особенностях проекта

1. Сведения об использованных материалах по установлению границ участков

При разработке проекта межевания территории были использованы следующие исходные данные:

- Генеральный план Верещагинского городского округа Пермского края, утвержден решением Думы Верещагинского городского округа Пермского края от 27.05.2021 года №38/332;

- Правила землепользования и застройки Верещагинского городского округа Пермского края утверждены постановлением администрации Верещагинского городского округа Пермского края от 10.02.2022 года №254-01-01-250;

- Картографический материал масштаба 1:2000, а именно цифровые ортофотопланы, изготовленные Уральским филиалом ФГУП «Госземкадастръемка - ВИСХАГИ» в 2002 году, АФС - 2001 года и цифровые базовые планы, изготовленные Уральским филиалом ФГУП «Госземкадастръемка - ВИСХАГИ» в 2003 году, АФС - 2001 года, предоставленные Федеральным государственным бюджетным учреждением «Федеральная кадастровая палата Федеральной службы государственной регистрации, кадастра и картографии» по Пермскому краю из государственного фонда данных, полученных в результате проведения землеустройства;

- Сведения государственного фонда данных, полученных в результате проведения землеустройства в виде землеустроительной документации, разработанной в границах, территория, в отношении которой осуществлена подготовка проекта межевания;

- Сведения из Единого государственного реестра недвижимости в виде кадастрового плана территории на кадастровые кварталы 59:16:0000000, 59:16:0010313, 59:16:0010314, 59:16:0010315;

- Выписки из Единого государственного реестра недвижимости на земельные участки и ОКС, расположенные в границах кадастровых кварталов 59:16:0000000, 59:16:0010313, 59:16:0010314, 59:16:0010315;

- Сведения, содержащиеся в документах, находящихся в архивах;

- Проект планировки и проект межевания территории, включающей в себя часть кадастрового квартала 59:16:0010314, утвержденный Постановлением администрации Верещагинского городского округа от 28.11.2022 №254-01-01-2584 «Об утверждении проектов планировки и проектов межевания территории».

- Материалы, результаты инженерных изысканий и аэрофотосъемка местности (цифровое ортофотопланы), подготовленные ООО «АК «АэроТех» в 2022 году.

При производстве рекогносцировочных работ непосредственно на местах были обследованы пункты ГГС: Капидоны (пир., А, б/№, ГГС - 3 класса), Хомяки, (пир., 1, б/№, ГГС - 3 класса), Перемская (пир., 32, б/№, ГГС - 1 класса), Сенькино (пир., 1, б/№,

Взам. инв. №
Подпись и дата
Инв. № подл.

					
Изм.	Кол.уч.	Лист	Недок	Подпись	Дата

Пояснительная записка

Лист

7

ГГС - 2 класса), Зарич (пир., 1, б/№, ГГС - 3 класса), Садково (пир., 1, б/№, ГГС - 3 класса) на их фактическую пригодность для выполнения работ и возможность выполнения спутниковых наблюдений. В результате проведения работ было установлено, что все геодезические пункты в рабочем состоянии.

- Сведения государственной инспекции по охране объектов культурного наследия Пермского края об объектах культурного наследия, включенных в единый государственный реестр объектов культурного наследия (памятников истории и культуры) народов Российской Федерации, выявленных объектов культурного наследия и объектов, обладающих признаками объекта культурного наследия, предоставленные письмом от 17.10.2022 года №Исх55-01-18.2-2252;

- Сведения Министерства природных ресурсов, лесного хозяйства и экологии Пермского края о зонах с особыми условиями использования территории, а также особо охраняемых природных территорий, предоставленные письмом от 11.11.2022 года №30-01-20.2-5398;

- Сведения Министерства природных ресурсов, лесного хозяйства и экологии Пермского края о лесных участках и утвержденной в порядке, установленном лесным законодательством, проектной документации лесных участков края, предоставленные письмом от 18.10.2022 года №30-01-20.2-4948 (при наличии);

- Данные государственного лесного реестра;

- Данные натурного анализа ситуации на местности, результаты инвентаризации и обеспечение взаимодействия с правообладателями земельных участков, расположенных в границах кадастрового квартала, выполненные сотрудниками ООО «ГЕО Инвест-Информ».

2. Особенности проекта

2.1. Зоны с особыми условиями использования территорий

В соответствии с положениями части 2 пункта 7 статьи 43 Градостроительного кодекса Российской Федерации на чертежах межевания территории отображаются границы зон с особыми условиями использования территорий.

В соответствии с Генеральным планом Верещагинского городского округа Пермского края, утвержденным решением Думы Верещагинского городского округа Пермского края от 27.05.2021 года №38/332, правилами землепользования и застройки Верещагинского городского округа Пермского края, утвержденными постановлением администрации Верещагинского городского округа Пермского края от 10.02.2022 года №254-01-01-250 и сведений Единого государственного реестра недвижимости, граница территории в отношении которой осуществлена подготовка проекта межевания, расположена в следующих зонах с особыми условиями использования территории:

- Охранная зона ВЛ-10КВ ПС Верещагино №6 (59:16-6.15);

Взам. инв. №	
Подпись и дата	
Инв. № подл.	

						Пояснительная записка	Лист
Изм.	Кол.уч.	Лист	№док	Подпись	Дата		8

- Охранная зона газопровода низкого давления ул. Ломоносова, ул. Мичурина, ул. Строителей, г. Верещагино (59:16-6.203);
- Охранная зона ВЛ-35 КВ Верещагино - Рябины 2 (59:16-6.285);
- Охранная зона ВЛ-35 КВ Верещагино - Рябины 1 (59:16-6.290);
- Охранная зона КТП-5246 г. Верещагино (РПБ,ВСР), КТП-5228 г. Верещагино (ПЖО), КТП-5077 г. Верещагино (быт), КТП-5004 г. Верещагино (ГНС) в составе ЭСК №5 (59:16-6.361);
- Охранная зона газопровода низкого давления к жилым домам по ул. Железнодорожная, 14,32, ул. Некрасова в г. Верещагино (59:16-6.456);
- Охранная зона газопроводов высокого и низкого давления (59:16-6.503);
- Охранная зона газопровода высокого и низкого давления (59:16-6.517);
- Охранная зона линии электропередач объекта «ЛЭП 10 кВ от ПС «Верещагино» (КЛ-10кВ фидер №10 от ПС «Верещагино» до РП-1)» (59:16-6.519);
- Охранная зона газопроводов низкого давления (59:16-6.647);
- Охранная зона газопровода высокого давления. Кадастровый номер 59:16:0010314:242. (59:16-6.674);
- Охранная зона распределительного газопровода низкого давления по ул. Железнодорожная г. Верещагино Пермского края. Кадастровый номер 59:16:0010314:770. (59:16-6.675);
- Охранная зона распределительного газопровода низкого давления. Кадастровый номер 59:16:0000000:3720 (59:16-6.711);
- Охранная зона газопровода распределительного низкого давления по ул. Пушкина - ул. Кислухина – ул. Горького, г. Верещагино, Пермского края. Кадастровый номер 59:16:0000000:1717 (59:16-6.718);
- Охранная зона газопровода распределительного низкого давления по ул. Мичурина- ул. Чкалова г. Верещагино Пермского края. Кадастровый номер 59:16:0000000:534 (59:16-6.721);
- Охранная зона газопровода распределительного низкого давления по ул. Мичурина - ул. Пушкина г. Верещагино, Пермского края. Кадастровый номер 59:16:0000000:415 (59:16-6.722);
- Охранная зона распределительных газопроводов к жилым домам по ул. Рабочая, Калинина, 50 лет Октября, Верещагинская, Пушкина в г. Верещагино Пермского края. Кадастровый номер 59:16:0000000:1119 (59:16-6.725);
- Охранная зона газопроводов низкого давления по адресу: Пермский край, Верещагинский район, г. Верещагино (59:16-6.732);
- Водоохранная зона бассейна реки Обва на территории Пермского края, Часть 40 (59:16-6.734);
- Прибрежная защитная полоса бассейна реки Обва на территории Пермского края, Часть 40 (59:16-6.735);

Взам. инв. №	
Подпись и дата	
Инв. № подл.	

						Пояснительная записка	Лист
Изм.	Кол.уч.	Лист	Недок	Подпись	Дата		9

- Охранная зона распределительного газопровода низкого давления по ул. Железнодорожная г. Верещагино Пермского края. Кадастровый номер 59:16:0010314:221. (59:16-6.762);

- Зона санитарной охраны водозаборных скважин №№1усл.,3усл.,4усл.,5усл., бусл. Железнодорожной станции Верещагино Пермского территориального участка Свердловской дирекции по тепловодоснабжению (г. Верещагино Верещагинский район Пермского края) (1 пояс) (59:16-6.784);

- Зона санитарной охраны водозаборных скважин №№1усл.,3усл.,4усл.,5усл., бусл. Железнодорожной станции Верещагино Пермского территориального участка Свердловской дирекции по тепловодоснабжению (г. Верещагино Верещагинский район Пермского края) (2 пояс) (59:16-6.783);

- Зона санитарной охраны водозаборных скважин №№1усл.,3усл.,4усл.,5усл., бусл. Железнодорожной станции Верещагино Пермского территориального участка Свердловской дирекции по тепловодоснабжению (г. Верещагино Верещагинский район Пермского края) (3 пояс) (59:16-6.812);

- Охранная зона объекта газоснабжения «Распределительный газопровод в г. Верещагино по ул. Железнодорожная и Чкалова» (59:16-6.819);

Охранные зоны объектов электросетевого хозяйства

Для обеспечения безопасного и безаварийного функционирования, безопасной эксплуатации объектов электросетевого хозяйства установлены охранные зоны с особыми условиями использования земельных участков независимо от категории земель, в состав которых входят эти земельные участки.

Порядок установления охранных зон объектов электросетевого хозяйства определен постановлением Правительства РФ №160 от 24.02.2009 года «О порядке установления охранных зон объектов электросетевого хозяйства и особых условий использования земельных участков, расположенных в границах таких зон».

Охранная зона объектов электросетевого хозяйства устанавливается:

- вдоль воздушных линий электропередачи - в виде части поверхности участка земли и воздушного пространства (на высоту, соответствующую высоте опор воздушных линий электропередачи), ограниченной параллельными вертикальными плоскостями, отстоящими по обе стороны линии электропередачи от крайних проводов при не отклоненном их положении;

- вдоль подземных кабельных линий электропередачи - в виде части поверхности участка земли, расположенного под ней участка недр (на глубину, соответствующую глубине прокладки кабельных линий электропередачи), ограниченной параллельными вертикальными плоскостями, отстоящими по обе стороны линии электропередачи от крайних кабелей на расстоянии 1 метра (при прохождении кабельных линий напряжением до 1 киловольта в городах под

Взам. инв. №
Подпись и дата
Инв. № подл.

					
Изм.	Кол.уч.	Лист	Недок	Подпись	Дата

Пояснительная записка

Лист

10

тротуарами - на 0,6 метра в сторону зданий и сооружений и на 1 метр в сторону проезжей части улицы);

- вокруг подстанций - в виде части поверхности участка земли и воздушного пространства (на высоту, соответствующую высоте наивысшей точки подстанции), ограниченной вертикальными плоскостями, отстоящими от всех сторон ограждения подстанции по периметру на расстоянии, применительно к высшему классу напряжения подстанции. В объекте входят подстанции и линий электропередачи с номинальным классом напряжения от 1 до 20 кВ, следовательно, охранная зона составляет 10 м.

Таблица 1 - Нормативные показатели охранной зоны кабельных линий электропередачи и подстанций

Проектный номинальный класс напряжения, кВ	Расстояние, м
до 1	2 (для линий с самонесущими или изолированными проводами, проложенных по стенам зданий, конструкциям и т.д., охранная зона определяется в соответствии с установленными нормативными правовыми актами минимальными допустимыми расстояниями от таких линий)
1 - 20	10 (5 - для линий с самонесущими или изолированными проводами, размещенных в границах населенных пунктов)
35	15
110	20
150, 220	25
300, 500, +/-400	30
750,+/-750	40
1150	55

Охранные зоны газопровода

Порядок установления охранных зон объектов газового хозяйства определен постановлением Правительства РФ от 20.11.2000 года №878 «Об утверждении Правил охраны газораспределительных сетей».

Для газораспределительных сетей устанавливаются следующие охранные зоны:

а) вдоль трасс наружных газопроводов - в виде территории, ограниченной условными линиями, проходящими на расстоянии 2 метров с каждой стороны газопровода;

б) вдоль трасс подземных газопроводов из полиэтиленовых труб при использовании медного провода для обозначения трассы газопровода - в виде территории, ограниченной условными линиями, проходящими на расстоянии 3 метров от газопровода со стороны провода и 2 метров - с противоположной стороны;

Взам. инв. №
Подпись и дата
Инв. № подл.

						Пояснительная записка	Лист
Изм.	Кол.уч.	Лист	№ док	Подпись	Дата		11

в) вдоль трасс наружных газопроводов на вечномёрзлых грунтах независимо от материала труб - в виде территории, ограниченной условными линиями, проходящими на расстоянии 10 метров с каждой стороны газопровода;

г) вокруг отдельно стоящих газорегуляторных пунктов - в виде территории, ограниченной замкнутой линией, проведенной на расстоянии 10 метров от границ этих объектов. Для газорегуляторных пунктов, пристроенных к зданиям, охранная зона не регламентируется;

д) вдоль подводных переходов газопроводов через судоходные и сплавные реки, озера, водохранилища, каналы - в виде участка водного пространства от водной поверхности до дна, заключенного между параллельными плоскостями, отстоящими на 100 м с каждой стороны газопровода;

е) вдоль трасс межпоселковых газопроводов, проходящих по лесам и древесно-кустарниковой растительности, - в виде просек шириной 6 метров, по 3 метра с каждой стороны газопровода. Для надземных участков газопроводов расстояние от деревьев до трубопровода должно быть не менее высоты деревьев в течение всего срока эксплуатации газопровода.

Согласно правилам охраны магистральных газопроводов, утвержденных постановлением Правительства РФ от 08.09.2017 года №1083, охранные зоны объектов магистральных газопроводов устанавливаются:

а) вдоль линейной части магистрального газопровода - в виде территории, ограниченной условными параллельными плоскостями, проходящими на расстоянии 25 метров от оси магистрального газопровода с каждой стороны;

б) вдоль линейной части многониточного магистрального газопровода - в виде территории, ограниченной условными параллельными плоскостями, проходящими на расстоянии 25 метров от осей крайних ниток магистрального газопровода;

в) вдоль подводных переходов магистральных газопроводов через водные преграды - в виде части водного объекта от поверхности до дна, ограниченной условными параллельными плоскостями, отстоящими от оси магистрального газопровода на 100 метров с каждой стороны;

г) вдоль газопроводов, соединяющих объекты подземных хранилищ газа, - в виде территории, ограниченной условными параллельными плоскостями, проходящими на расстоянии 25 метров от осей газопроводов с каждой стороны;

д) вокруг компрессорных станций, газоизмерительных станций, газораспределительных станций, узлов и пунктов редуцирования газа, станций охлаждения газа - в виде территории, ограниченной условной замкнутой линией, отстоящей от внешней границы указанных объектов на 100 метров с каждой стороны;

е) вокруг наземных сооружений подземных хранилищ газа - в виде территории, ограниченной условной замкнутой линией, отстоящей от внешней границы указанных объектов на 100 метров с каждой стороны.

Взам. инв. №
Подпись и дата
Инв. № подл.

					
Изм.	Кол.уч.	Лист	№ док	Подпись	Дата

Пояснительная записка

I пояс зоны санитарной охраны участков водозабора

Водозаборы подземных вод должны располагаться вне территории промышленных предприятий и жилой застройки. Расположение на территории промышленного предприятия или жилой застройки возможно при надлежащем обосновании. Граница первого пояса устанавливается на расстоянии не менее 30 м от водозабора - при использовании защищенных подземных вод и на расстоянии не менее 50 м - при использовании недостаточно защищенных подземных вод.

Граница первого пояса ЗСО группы подземных водозаборов должна находиться на расстоянии не менее 30 и 50 м от крайних скважин.

II пояс зоны санитарной охраны участков водозабора

При определении границ второго и третьего поясов следует учитывать, что приток подземных вод из водоносного горизонта к водозабору происходит только из области питания водозабора, форма и размеры которой в плане зависят от:

- типа водозабора (отдельные скважины, группы скважин, линейный ряд скважин, горизонтальные дрены и др.);
- величины водозабора (расхода воды) и понижения уровня подземных вод;
- гидрологических особенностей водоносного пласта, условий его питания и дренирования.

III пояс зоны санитарной охраны участков водозабора

Граница третьего пояса ЗСО, предназначенного для защиты водоносного пласта от химических загрязнений, также определяется гидродинамическими расчетами. При этом следует исходить из того, что время движения химического загрязнения к водозабору должно быть больше расчетного T_x .

T_x принимается как срок эксплуатации водозабора (обычный срок эксплуатации водозабора - 25-50 лет).

Если запасы подземных вод обеспечивают неограниченный срок эксплуатации водозабора, третий пояс должен обеспечить соответственно более длительное сохранение качества подземных вод.

Водоохранная зона и прибрежная защитная полоса

Водоохранными зонами являются территории, которые примыкают к береговой линии (границам водного объекта) морей, рек, ручьев, каналов, озер, водохранилищ и на которых устанавливается специальный режим осуществления хозяйственной и иной деятельности в целях предотвращения загрязнения, засорения, заиления указанных водных объектов и истощения их вод, а также сохранения среды

Взам. инв. №	
Подпись и дата	
Инв. № подл.	

					
Изм.	Кол.уч.	Лист	Недок	Подпись	Дата

Пояснительная записка

Лист

13

обитания водных биологических ресурсов и других объектов животного и растительного мира.

В границах водоохранных зон выделяются прибрежные защитные полосы, для которых введены дополнительные ограничения - запрещены распашка земель, размещение отвалов размываемых грунтов, выпас животных и организация для них летних лагерей и ванн.

В соответствии с пунктом 4 статьи 65 Водного кодекса Российской Федерации ширина водоохранной зоны рек или ручьев устанавливается от их истока для рек или ручьев протяженностью:

- 1) до десяти километров - в размере пятидесяти метров;
- 2) от десяти до пятидесяти километров - в размере ста метров;
- 3) от пятидесяти километров и более - в размере двухсот метров.

В соответствии с пунктом 11 статьи 65 Водного кодекса Российской Федерации ширина прибрежной защитной полосы устанавливается в зависимости от уклона берега водного объекта и составляет тридцать метров для обратного или нулевого уклона, сорок метров для уклона до трех градусов и пятьдесят метров для уклона три и более градуса.

2.2. Особо охраняемые природные территории

Согласно части 4 пункта 7 статьи 43 Градостроительного кодекса Российской Федерации на чертежах межевания территории отображаются границы особо охраняемых природных территорий.

Письмом от 11.11.2022 года №30-01-20.2-5398 Министерством природных ресурсов, лесного хозяйства и экологии Пермского края предоставлена информация, о том, что границы кадастровых кварталов 59:16:0010313, 59:16:0010314, 59:16:0010315 расположены вне особо охраняемых природных территорий федерального, регионального либо местного значения.

2.3. Территории объектов культурного наследия

В соответствии с положениями части 5 пункта 7 статьи 43 Градостроительного кодекса Российской Федерации на чертежах межевания территории отображаются границы территорий объектов культурного наследия.

В соответствии со ст.3 Федерального закона от 25.06.2002 года №73-ФЗ «Об объектах культурного наследия (памятниках истории и культуры) народов Российской Федерации» к объектам культурного наследия (памятникам истории и культуры) народов Российской Федерации (далее - объекты культурного наследия) относятся объекты недвижимого имущества (включая объекты археологического наследия) и иные объекты с исторически связанными с ними территориями, произведениями живописи, скульптуры, декоративно-прикладного искусства, объектами науки и техники и иными

Взам. инв. №	
Подпись и дата	
Инв. № подл.	

					
Изм.	Кол.уч.	Лист	Недок	Подпись	Дата

Пояснительная записка

Лист

14

предметами материальной культуры, возникшие в результате исторических событий, представляющие собой ценность с точки зрения истории, археологии, архитектуры, градостроительства, искусства, науки и техники, эстетики, этнологии или антропологии, социальной культуры и являющиеся свидетельством эпох и цивилизаций, подлинными источниками информации о зарождении и развитии культуры.

Письмом от 17.10.2022 года № Исх55-01-18.2-2252 государственной инспекции по охране объектов культурного наследия Пермского края предоставлена информация, о том, что в границах кадастровых кварталов 59:16:0010313, 59:16:0010314, 59:16:0010315 отсутствуют объекты культурного наследия, включенные в единый государственный реестр объектов культурного наследия (памятников истории и культуры) народов Российской Федерации, выявленные объектов культурного наследия и объектов, обладающие признаками объекта культурного наследия.

2.4. Границы лесничеств, участковых лесничеств, лесных кварталов, лесотаксационных выделов или частей лесотаксационных выделов

В соответствии с положениями части 6 пункта 7 статьи 43 Градостроительного кодекса Российской Федерации на чертежах межевания территории отображаются границы лесничеств, участковых лесничеств, лесных кварталов, лесотаксационных выделов или частей лесотаксационных выделов.

Письмом от 18.10.2022 года №30-01-20.2-4948 Министерством природных ресурсов, лесного хозяйства и экологии Пермского края предоставлена информация о наличии земель лесного фонда в границе территории, в отношении которой осуществлена подготовка проекта межевания.

В соответствии с выпиской из государственного лесного реестра в границах кадастровых кварталов 59:16:0010314, 59:16:0010315 частично расположены границы Сивинского лесничества, Сивинского участкового лесничества, урочище «Верещагинское» квартал 47.

Границы Сивинского лесничества установлены приказом Федерального агентства лесного хозяйства от 15.02.2019 года №299 «Об установлении границ Сивинского лесничества в Пермском крае».

III. Обоснование принятых решений

1. Планируемые и существующие элементы планировочной структуры

В соответствии с правилами землепользования и застройки Верещагинского городского округа Пермского края, утвержденными постановлением администрации Верещагинского городского округа Пермского края от 10.02.2022 года №254-01-01-250, граница территории, в отношении которой осуществлена подготовка проекта межевания, расположена в зоне застройки малоэтажными жилыми домами (до 4 этажей,

Взам. инв. №	
Подпись и дата	
Инв. № подл.	

					
Изм.	Кол.уч.	Лист	№док	Подпись	Дата

Пояснительная записка

Лист

15

включая мансардный) (Ж 2), в зоне застройки индивидуальными жилыми домами (Ж 3), в коммунальной зона (К), в зоне специализированной общественной застройки (ОД 2), в зоне озелененных территорий общего пользования (Р 1), иные рекреационные зоны (Р 3), в зоне акваторий

Ж 2 - Зона застройки малоэтажными жилыми домами (до 4 этажей, включая мансардный)

Основные виды разрешенного использования земельных участков и объектов капитального строительства:

- Малоэтажная многоквартирная жилая застройка 2.1.1
- Блокированная жилая застройка 2.3
- Хранение автотранспорта 2.7.1
- Размещение гаражей для собственных нужд 2.7.
- Коммунальное обслуживание 3.1
- Социальное обслуживание 3.2
- Здравоохранение 3.4
- Образование и просвещение 3.5
- Культурное развитие 3.6
- Деловое управление 4.1
- Магазины 4.4
- Банковская и страховая деятельность 4.5
- Общественное питание 4.6
- Спорт 5.1
- Связь 6.8
- Обеспечение внутреннего правопорядка 8.3
- Земельные участки (территории) общего пользования 12.0
- Улично-дорожная сеть 12.0.1
- Благоустройство территории 12.0.2
- Специальная деятельность 12.2
- Ведение огородничества 13.1

Условно разрешенные виды разрешенного использования земельных участков и объектов капитального строительства:

- Для индивидуального жилищного строительства 2.1
- Среднеэтажная жилая застройка 2.5
- Административные здания организаций, обеспечивающих предоставление коммунальных услуг 3.1.2
- Бытовое обслуживание 3.3
- Религиозное использование 3.7
- Государственное управление 3.8.1
- Амбулаторное ветеринарное обслуживание 3.10.1

Взам. инв. №	
Подпись и дата	
Инв. № подл.	

					
Изм.	Кол.уч.	Лист	№ док	Подпись	Дата

Пояснительная записка

Лист

16

Рынки 4.3
Гостиничное обслуживание 4.7
Ведение садоводства 13.2

ЖЗ - Зоны застройки индивидуальными жилыми домами.

Основные виды разрешенного использования земельных участков и объектов капитального строительства:

Для индивидуального жилищного строительства 2.1
Малоэтажная многоквартирная жилая застройка 2.1.1
Для ведения личного подсобного хозяйства 2.2
Блокированная жилая застройка 2.3
Размещение гаражей для собственных нужд 2.7.2
Предоставление коммунальных услуг 3.1.1
Социальное обслуживание 3.2
Здравоохранение 3.4
Образование и просвещение 3.5
Земельные участки (территории) общего пользования 12.0
Улично-дорожная сеть 12.0.1
Благоустройство территории 12.0.2
Специальная деятельность 12.2
Ведение огородничества 13.1
Ведение садоводства 13.2

Условно разрешенные виды разрешенного использования земельных участков и объектов капитального строительства:

Хранение и переработка сельскохозяйственной продукции 1.15
Административные здания организаций, обеспечивающих предоставление коммунальных услуг 3.1.2
Бытовое обслуживание 3.3
Культурное развитие 3.6
Религиозное использование 3.7
Амбулаторное ветеринарное обслуживание 3.10.1
Деловое управление 4.1
Рынки 4.3
Магазины 4.4
Банковская и страховая деятельность 4.5
Общественное питание 4.6
Гостиничное обслуживание 4.7
Спорт 5.1
Строительная промышленность 6.6
Склады 6.9

Взам. инв. №	
Подпись и дата	
Инв. № подл.	

						Пояснительная записка	Лист
Изм.	Кол.уч.	Лист	№ док	Подпись	Дата		17

Обеспечение внутреннего правопорядка 8.3

К - Коммунальная зона

Основные виды разрешенного использования земельных участков и объектов капитального строительства:

Предоставление коммунальных услуг 3.1.1

Служебные гаражи 4.9

Склады 6.9

Складские площадки 6.9.1

Земельные участки (территории) общего пользования 12.0

Улично-дорожная сеть 12.0.1

Благоустройство территории 12.0.2

Условно разрешенные виды разрешенного использования земельных участков и объектов капитального строительства:

Специальная деятельность 12.2

ОД 2 - Зона специализированной общественной застройки

Основные виды разрешенного использования земельных участков и объектов капитального строительства:

Предоставление коммунальных услуг 3.1.1

Социальное обслуживание 3.2

Здравоохранение 3.4

Стационарное медицинское обслуживание 3.4.2

Образование и просвещение 3.5

Культурное развитие 3.6

Религиозное использование 3.7

Предпринимательство 4.0

Рынки 4.3

Спорт 5.1

Санаторная деятельность 9.2.1

Земельные участки (территории) общего пользования 12.0

Улично-дорожная сеть 12.0.1

Благоустройство территории 12.0.2

Объекты торговли (торговые центры, торгово-развлекательные центры (комплексы) 4.2

Условно разрешенные виды разрешенного использования земельных участков и объектов капитального строительства:

Для индивидуального жилищного строительства 2.1

Малоэтажная многоквартирная жилая застройка 2.1.1

Изм.	Кол.уч.	Лист	Недок	Подпись	Дата	Взам. инв. №	Подпись и дата	Инав. № подл.	Лист	18

Блокированная жилая застройка 2.3
Среднеэтажная жилая застройка 2.5
Магазины 4.4

Р 1 - Зона озелененных территорий общего пользования

Основные виды разрешенного использования земельных участков и объектов капитального строительства:

Предоставление коммунальных услуг 3.1.1
Отдых (рекреация) 5.0
Земельные участки (территории) общего пользования 12.0
Улично-дорожная сеть 12.0.1
Благоустройство территории 12.0.2

Условно разрешенные виды разрешенного использования земельных участков и объектов капитального строительства:

Специальная деятельность 12.2

Р 3 - Иные рекреационные зоны.

Основные виды разрешенного использования земельных участков и объектов капитального строительства:

Запас 12.3

Условно разрешенные виды разрешенного использования земельных участков и объектов капитального строительства:

Не предусмотрены.

Зоны акваторий

В соответствии с частью 6 статьи 36 Градостроительного кодекса Российской Федерации градостроительные регламенты для земель, покрытых поверхностными водами, не устанавливаются. Использование земель, в границах зон акваторий, осуществляется в соответствии с земельным и водным законодательствами.

Таблица 2 – Предельные (минимальные и (или) максимальные) размеры земельных участков и предельные параметры разрешенного строительства, реконструкции объектов капитального строительства.

Виды разрешенного использования	Код	Предельные (минимальные и (или) максимальные) размеры земельных участков, в том числе их площадь
Сельскохозяйственное использование	1.0	Минимальная площадь земельного участка – 1000 кв. м Максимальная площадь земельного участка – не подлежит установлению.

Взам. инв. №
Подпись и дата
Инв. № подл.

					
Изм.	Кол.уч.	Лист	Недок	Подпись	Дата

Пояснительная записка

Лист

19

		Предельные минимальные и максимальные размеры земельных участков - не подлежат установлению.
Хранение и переработка сельскохозяйственной продукции	1.15	Минимальная площадь земельного участка – 1000 кв. м Максимальная площадь земельного участка – не подлежит установлению. Предельные минимальные и максимальные размеры земельных участков - не подлежат установлению.
Сенокошение	1.19	Минимальная площадь земельного участка – 500 м. Максимальная площадь земельного участка – не подлежит установлению. Предельные минимальные и максимальные размеры земельных участков - не подлежат установлению
Для индивидуального жилищного строительства	2.1	Предельные минимальные размеры земельных участков: длина – 14 м; ширина – 14 м. Предельные максимальные размеры земельных участков- не устанавливаются. Минимальная площадь земельного участка г. Верещагино – 200 кв.м. Остальные населенные пункты 500 кв. м. Максимальная площадь земельного участка г. Верещагино – 2000 кв.м. Остальные населённые пункты - 3000 кв.м. Для земельных участков, поставленных на государственный кадастровый учет до принятия настоящих Правил землепользования и застройки предельные максимальные и минимальные размеры земельных участков, не подлежат установлению.
Малоэтажная многоквартирная жилая застройка	2.1.1	Минимальная площадь земельного участка – 300 кв.м. Максимальная площадь земельного участка – 1га. Предельные минимальные и максимальные размеры земельных участков - не подлежат установлению.
Для ведения личного подсобного хозяйства	2.2.	Предельные минимальные размеры земельных участков: длина – 15 м; ширина – 10 м. Предельные максимальные размеры земельных участков - не подлежат установлению. Минимальная площадь земельного участка – 500 кв.м. Максимальная площадь земельного участка – 5000 кв.м. (для всех населенных пунктов кроме г. Верещагино). Для земельных участков, поставленных на государственный кадастровый учет до принятия настоящих Правил землепользования и застройки предельные максимальные и минимальные размеры земельных участков, не подлежат установлению.
Блокированная жилая застройка	2.3.	Предельные минимальные размеры земельных участков: длина – 15 м; ширина – 15 м. Предельные максимальные размеры земельных участков - не

Индв. № подл.	Подпись и дата	Взам. инв. №

					
Изм.	Кол.уч.	Лист	Недок	Подпись	Дата

Пояснительная записка

Лист

20

		<p>подлежат установлению.</p> <p>Минимальная площадь земельного участка – 100 кв.м.</p> <p>Максимальная площадь земельного участка – 5000 кв.м.</p> <p>Для земельных участков, поставленных на государственный кадастровый учет до принятия настоящих Правил землепользования и застройки предельные максимальные и минимальные размеры земельных участков, не подлежат установлению.</p>
Среднеэтажная жилая застройка	2.5	<p>Предельные минимальные размеры земельных участков - не подлежат установлению (принимаются на основании расчетов)</p> <p>Предельные максимальные размеры земельных участков - не подлежат установлению.</p> <p>Минимальная площадь земельного участка – 1500 кв.м.</p> <p>Максимальная площадь земельного участка – 1.0 га</p>
Хранение автотранспорта	2.7.1	<p>Предельные минимальные и максимальные размеры земельных участков - не подлежат установлению.</p> <p>Минимальная площадь земельного участка – 15 кв.м.</p> <p>Максимальная площадь земельного участка – 100 кв.м.</p>
Размещение гаражей для собственных нужд	2.7.9	<p>Предельные минимальные и максимальные размеры земельных участков - не подлежат установлению.</p> <p>Минимальная площадь земельного участка – 15 кв.м.</p> <p>Максимальная площадь земельного участка – 100 кв.м.</p>
Предоставление коммунальных услуг	3.1.1.	<p>Предельные минимальные и максимальные размеры земельных участков не подлежат установлению.</p> <p>Минимальная площадь земельного участка – 0,01 га.</p> <p>Максимальная площадь земельного участка – не подлежит установлению.</p>
Коммунальное обслуживание	3.1	<p>Предельные минимальные/максимальные размеры земельных участков не подлежат установлению.</p> <p>Минимальная площадь земельного участка – 100 кв.м.</p> <p>Максимальная площадь земельного участка – 1 га</p>
Административные здания организаций, обеспечивающих предоставление коммунальных услуг	3.1.2	<p>Предельные минимальные/максимальные размеры земельных участков не подлежат установлению.</p> <p>Минимальная площадь земельного участка – 500 кв. м.</p> <p>Максимальная площадь земельного участка – не подлежит установлению.</p>
Социальное обслуживание	3.2.	<p>Предельные минимальные/максимальные размеры земельных участков не подлежат установлению.</p> <p>Минимальная площадь земельного участка – 50 кв.м.</p> <p>Максимальная площадь земельного участка – не подлежит установлению.</p>
Общежития	3.2.4	<p>Предельные минимальные размеры земельных участков - не подлежат установлению (принимаются на основании расчетов)</p> <p>Предельные максимальные размеры земельных участков - не подлежат установлению.</p> <p>Минимальная площадь земельного участка – 1000 кв.м.</p> <p>Максимальная площадь земельного участка – не подлежит установлению.</p>

Индв. № подл.	Подпись и дата	Взам. инв. №

					
Изм.	Кол.уч.	Лист	Недок	Подпись	Дата

Пояснительная записка

Лист

21

Бытовое обслуживание	3.3.	Предельные минимальные/максимальные размеры земельных участков не подлежат установлению. Минимальная площадь земельного участка – 500 кв.м. Максимальная площадь земельного участка – 4000 кв.м.
Здравоохранение	3.4	Предельные минимальные/максимальные размеры земельных участков не подлежат установлению. Минимальная площадь земельного участка – 500 кв.м. Максимальная площадь земельного участка – не подлежит установлению.
Образование и просвещение	3.5	Предельные минимальные размеры земельных участков - не подлежат установлению. Минимальная площадь земельного участка – 100 м. Максимальная площадь земельного участка- 3 га.
Культурное развитие	3.6.	Предельные минимальные/максимальные размеры земельных участков не подлежат установлению. Минимальная площадь земельного участка – 500 кв.м. Максимальная площадь земельного участка – 0,5 га.
Религиозное использование	3.7.	Предельные минимальные/максимальные размеры земельных участков не подлежат установлению. Минимальная площадь земельного участка – 500 кв.м. Максимальная площадь земельного участка – 0,3 га.
Государственное управление	3.8.1	Предельные минимальные/максимальные размеры земельных участков не подлежат установлению. Минимальная площадь земельного участка - 0,1 га. Максимальная площадь земельного участка – не подлежит установлению.
Обеспечение научной деятельности	3.9	Предельные минимальные/максимальные размеры земельных участков не подлежат установлению. Предельные максимальные размеры земельных участков - не подлежат установлению. Минимальная площадь земельного участка – 100 кв.м. Максимальная площадь земельного участка – 5 га.
Ветеринарное обслуживание	3.10.	Предельные минимальные/максимальные размеры земельных участков не подлежат установлению. Предельные максимальные размеры земельных участков - не подлежат установлению. Минимальная площадь земельного участка – 200 кв.м. Максимальная площадь земельного участка – 5 га.
Предпринимательство	4.0.	Предельные минимальные/максимальные размеры земельных участков не подлежат установлению. Минимальная площадь земельного участка – 400 кв.м. Максимальная площадь земельного участка – 5000 кв.м.
Деловое управление	4.1	Предельные минимальные/максимальные размеры земельных участков не подлежат установлению. Минимальная площадь земельного участка – 0,05 га. Максимальная площадь земельного участка – 0,5 га.
Объекты торговли (торговые центры,	4.2	Предельные минимальные и максимальные размеры земельных участков не подлежат установлению.

Инва. № подл.	Подпись и дата	Взам. инв. №

					
Изм.	Кол.уч.	Лист	Недок	Подпись	Дата

Пояснительная записка

Лист

22

торгово-развлекательные центры (комплексы)		Минимальная площадь земельного участка – 0,5 га. Максимальная площадь земельного участка – 1 га.
Рынки	4.3	Предельные минимальные и максимальные размеры земельных участков не подлежат установлению. Минимальная площадь земельного участка – 0,01 га. Максимальная площадь земельного участка – 1 га.
Магазины	4.4.	Предельные минимальные и максимальные размеры земельных участков не подлежат установлению. Минимальная площадь земельного участка – 1 кв.м. Максимальная площадь земельного участка – 0,2 га.
Банковская и страховая деятельность	4.5.	Предельные минимальные/максимальные размеры земельных участков не подлежат установлению. Минимальная площадь земельного участка – 0,05 га. Максимальная площадь земельного участка – 1 га.
Общественное питание	4.6.	Предельные минимальные/максимальные размеры земельных участков не подлежат установлению. Минимальная площадь земельного участка – 0,02 га. Максимальная площадь земельного участка – не подлежит установлению.
Гостиничное обслуживание	4.7.	Предельные минимальные/максимальные размеры земельных участков не подлежат установлению. Минимальная площадь земельного участка – 0,05 га. Максимальная площадь земельного участка – 0,7 га.
Служебные гаражи	4.9.	Предельные минимальные и максимальные размеры земельных участков не подлежат установлению. Минимальная площадь земельного участка – 100 кв.м. Максимальная площадь земельного участка – 1 га.
Объекты дорожного сервиса	4.9.1.	Предельные минимальные и максимальные размеры земельных участков не подлежат установлению. Минимальная площадь земельного участка – 1000 кв.м. Максимальная площадь земельного участка – 1 га.
Отдых (рекреация)	5.0.	Предельные минимальные и максимальные размеры земельных участков не подлежат установлению. Минимальная площадь земельного участка – 1000 кв.м. Максимальная площадь земельного участка – 5 га.
Спорт	5.1.	Предельные минимальные и максимальные размеры земельных участков не подлежат установлению. Минимальная площадь земельного участка – 0,01 га. Максимальная площадь земельного участка – 5 га.
Оборудованные площадки для занятий спортом	5.1.4	Предельные минимальные/максимальные размеры земельных участков не подлежат установлению. Минимальная площадь земельного участка – не подлежит установлению. Максимальная площадь земельного участка – не подлежит установлению
Природно-	5.2.	Не подлежат установлению.

Инва. № подл.	Подпись и дата	Взам. инв. №

					
Изм.	Кол.уч.	Лист	Недок	Подпись	Дата

Пояснительная записка

Лист

23

познавательный туризм		
Туристическое обслуживание	5.2.1.	Предельные минимальные/максимальные размеры земельных участков не подлежат установлению. Предельные максимальные размеры земельных участков - не подлежат установлению. Минимальная площадь земельного участка – 0,2 га. Максимальная площадь земельного участка – не подлежит установлению.
Охота и рыбалка	5.3.	Предельные минимальные/максимальные размеры земельных участков не подлежат установлению. Предельные максимальные размеры земельных участков - не подлежат установлению. Минимальная площадь земельного участка – 0,01 га. Максимальная площадь земельного участка – 0,4 га.
Легкая промышленность	6.3.	Предельные минимальные и максимальные размеры земельных участков не подлежат установлению. Минимальная площадь земельного участка – 0,1 га. Максимальная площадь земельного участка – 7 га.
Пищевая промышленность	6.4.	Предельные минимальные/максимальные размеры земельных участков не подлежат установлению. Минимальная площадь земельного участка – 1000 кв.м. Максимальная площадь земельного участка – 70 000 кв.м.
Строительная промышленность	6.6.	Предельные минимальные и максимальные размеры земельных участков не подлежат установлению. Минимальная площадь земельного участка – 1000 кв.м. Максимальная площадь земельного участка – 70 000 кв. м.
Энергетика	6.7.	Предельные минимальные и максимальные размеры земельных участков не подлежат установлению. Минимальная площадь земельного участка не подлежит установлению. Максимальная площадь земельного участка - не подлежит установлению.
Связь	6.8.	Предельные минимальные и максимальные размеры земельных участков не подлежат установлению. Минимальная площадь земельного участка – не подлежит установлению. Максимальная площадь земельного участка – не подлежит установлению.
Склады	6.9.	Предельные минимальные/максимальные размеры земельных участков не подлежат установлению. Предельные максимальные размеры земельных участков - не подлежат установлению. Минимальная площадь земельного участка – не установлены Максимальная площадь земельного участка – не установлены
Складские площадки	6.9.1	Предельные минимальные и максимальные размеры земельных участков не подлежат установлению. Минимальная площадь земельного участка – 500 кв. м. Максимальная площадь земельного участка – 10 000 га.

Инов. № подл.	Подпись и дата	Взам. инв. №

					
Изм.	Кол.уч.	Лист	Недок	Подпись	Дата


Пояснительная записка

Лист

24

Автомобильный транспорт	7.2.	Не подлежат установлению.
Водный транспорт	7.3.	Не подлежат установлению.
Воздушный транспорт	7.4.	Не подлежат установлению.
Трубопроводный транспорт	7.5.	Не подлежат установлению.
Обеспечение внутреннего правопорядка	8.3	Предельные минимальные/максимальные размеры земельных участков не подлежат установлению. Предельные максимальные размеры земельных участков - не подлежат установлению. Минимальная площадь земельного участка – 100 кв.м. Максимальная площадь земельного участка – 10 000 кв.м.
Санаторная деятельность	9.2.1.	Предельные минимальные/максимальные размеры земельных участков не подлежат установлению. Минимальная площадь земельного участка – 5000 кв.м. Максимальная площадь земельного участка – 50 000 кв.м.
Специальное пользование водными объектами	11.2.	Не подлежат установлению.
Гидротехнические сооружения	11.3.	Не подлежат установлению.
Земельные участки (территории) общего пользования	12.0.	Предельные минимальные/максимальные размеры земельных участков - не подлежат установлению.
Улично-дорожная сеть	12.0.1	Не подлежат установлению.
Благоустройство территории	12.0.2	Не подлежат установлению.
Ритуальная деятельность	12.1.	Предельные минимальные и максимальные размеры земельных участков не подлежат установлению. Минимальная площадь земельного участка – 1000 кв.м. Максимальная площадь земельного участка – 30 га.
Специальная деятельность	12.2.	Предельные минимальные/максимальные размеры земельных участков - не подлежат установлению.
Запас	12.3.	Строительство объектов капитального строительства запрещено
Земельные участки общего назначения	13.0.	Предельные минимальные/максимальные размеры земельных участков не подлежат установлению. Минимальная площадь земельного участка – не подлежит установлению. Максимальная площадь земельного участка – не подлежит установлению.
Ведение огородничества	13.1.	Предельные минимальные/максимальные размеры земельных участков не подлежат установлению. Минимальная площадь земельного участка – г. Верещагино - 100 кв.м. Остальные населенные пункты - 80 кв.м. Максимальная площадь земельного участка – г. Верещагино – 1000 кв.м. Остальные населенные пункты - 2000 кв.м.

Взам. инв. №	
Подпись и дата	
Инв. № подл.	

						Пояснительная записка	Лист
Изм.	Кол.уч.	Лист	Недок	Подпись	Дата		25

Ведение садоводства	13.2.	Предельные минимальные/максимальные размеры земельных участков не подлежат установлению. Минимальная площадь земельного участка – 200 кв.м. Максимальная площадь земельного участка – 1000 кв.м
---------------------	-------	---

Территории общего пользования представлены уличной дорожной сетью и включают в себя ул. Железнодорожная, Западная, Строителей, Мичурина, 12 Декабря, Лесная, Чкалова, Луговская, Кислухина, Ломоносова, Куйбышева, Пушкина.

Проектом межевания территории предусмотрено образование 23 земельных участков с видом разрешенного использования – «Земельные участки (территории) общего пользования» или «Улично-дорожная сеть», к которым относятся земли, занятые дорогами, улицами, проездами, а также площадками и участками объектов общего пользования.

1. **59:16:0010313:3У11** - образовать земельный участок площадью 1445 кв.м с видом разрешенного использования «Земельные участки (территории) общего пользования» (код 12.0);

2. **59:16:0010313:3У12** - образовать земельный участок площадью 999 кв.м с видом разрешенного использования «Земельные участки (территории) общего пользования» (код 12.0);

3. **59:16:0010313:3У13** - образовать земельный участок площадью 1290 кв.м с видом разрешенного использования «Земельные участки (территории) общего пользования» (код 12.0);

4. **59:16:0010314:3У36** - образовать земельный участок площадью 59 кв.м с видом разрешенного использования «Земельные участки (территории) общего пользования» (код 12.0);

5. **59:16:0000000:3У51** - образовать земельный участок площадью 8508 кв.м с видом разрешенного использования «Улично-дорожная сеть» (код 12.0.1);

6. **59:16:0000000:3У52** - образовать земельный участок площадью 13601 кв.м с видом разрешенного использования «Улично-дорожная сеть» (код 12.0.1);

7. **59:16:0000000:3У53** - образовать земельный участок площадью 13085 кв.м с видом разрешенного использования «Улично-дорожная сеть» (код 12.0.1);

8. **59:16:0000000:3У54** - образовать земельный участок площадью 12472 кв.м с видом разрешенного использования «Улично-дорожная сеть» (код 12.0.1);

9. **59:16:0000000:3У55** - образовать земельный участок площадью 5221 кв.м с видом разрешенного использования «Улично-дорожная сеть» (код 12.0.1);

10. **59:16:0000000:3У56** - образовать земельный участок площадью 3267 кв.м с видом разрешенного использования «Улично-дорожная сеть» (код 12.0.1);

11. **59:16:0010315:3У57** - образовать земельный участок площадью 11874 кв.м с видом разрешенного использования «Улично-дорожная сеть» (код 12.0.1);

12. **59:16:0010315:3У58** - образовать земельный участок площадью 3926 кв.м с видом разрешенного использования «Улично-дорожная сеть» (код 12.0.1);

Взам. инв. №
Подпись и дата
Инв. № подл.

						Пояснительная записка	Лист
Изм.	Кол.уч.	Лист	Недок	Подпись	Дата		26

13. **59:16:0000000:3У59** - образовать земельный участок площадью 8457 кв.м с видом разрешенного использования «Улично-дорожная сеть» (код 12.0.1);
14. **59:16:0010314:3У60** - образовать земельный участок площадью 6396 кв.м с видом разрешенного использования «Улично-дорожная сеть» (код 12.0.1);
15. **59:16:0000000:3У61** - образовать земельный участок площадью 20883 кв.м с видом разрешенного использования «Улично-дорожная сеть» (код 12.0.1);
16. **59:16:0000000:3У62** - образовать земельный участок площадью 1430 кв.м с видом разрешенного использования «Улично-дорожная сеть» (код 12.0.1);
17. **59:16:0000000:3У63** - образовать земельный участок площадью 80 кв.м с видом разрешенного использования «Земельные участки (территории) общего пользования» (код 12.0);
18. **59:16:0000000:3У64** - образовать земельный участок площадью 32829 кв.м с видом разрешенного использования «Улично-дорожная сеть» (код 12.0.1);
19. **59:16:0010314:3У65** - образовать земельный участок площадью 7369 кв.м с видом разрешенного использования «Улично-дорожная сеть» (код 12.0.1);
20. **59:16:0010314:3У66** - образовать земельный участок площадью 5069 кв.м с видом разрешенного использования «Улично-дорожная сеть» (код 12.0.1);
21. **59:16:0010314:3У126** - образовать земельный участок площадью 956 кв.м с видом разрешенного использования «Улично-дорожная сеть» (код 12.0.1);
22. **59:16:0010314:3У133** - образовать земельный участок площадью 1027 кв.м с видом разрешенного использования «Земельные участки (территории) общего пользования» (код 12.0);
23. **59:16:0010314:3У136** - образовать земельный участок площадью 26262 кв.м с видом разрешенного использования «Земельные участки (территории) общего пользования» (код 12.0).

2. Красные линии, утверждаемые, изменяемые проектом межевания территории

В соответствии с Градостроительным кодексом красные линии – это линии, которые обозначают границы территорий общего пользования и подлежат установлению, изменению или отмене в документации по планировке территории.

Согласно п. 6 ст. 43 Градостроительного кодекса Российской Федерации на чертежах межевания территории отображаются красные линии, утверждаемые, изменяемые проектом межевания территории.

Красные линии установлены с учетом существующей застройки, сформированных земельных участков в соответствии с инструкцией о порядке проектирования и установления красных линий в городах и других поселениях Российской Федерации (РДС 30-201-98), а также в соответствии с требованиями СП 42.13330.2016 «СНиП 2.07.01-89* Градостроительство. Планировка и застройка городских и сельских поселений».

Взам. инв. №
Подпись и дата
Инв. № подл.

					
Изм.	Кол.уч.	Лист	Недок	Подпись	Дата

Пояснительная записка

Лист

27

Предложения по установлению, изменению, отмене красных линий для застроенных территорий, в границах которых не планируется размещение новых объектов капитального строительства, а также для установления, изменения, отмены красных линий в связи с образованием и (или) изменением земельного участка, расположенного в границах территории, применительно к которой не предусматривается осуществление деятельности по комплексному и устойчивому развитию территории, при условии, что такие установление, изменение, отмена влекут за собой исключительно изменение границ территории общего пользования, отображены на чертеже межевания территории, перечень координат характерных точек красных линий представлен в Томе 1 – Основная часть проекта межевания территории.

3. Линии отступа от красных линий в целях определения мест допустимого размещения зданий, строений, сооружений

В связи с тем, что в границах кадастровых кварталов 59:16:0010313, 59:16:0010314, 59:16:0010315 территория занята малоэтажной многоквартирной жилой застройкой, индивидуальными жилыми домами, со сложившемся порядком землепользования, линии отступа от красных линий, совпадают с красными линиями, в целях определения мест допустимого размещения зданий, строений, сооружений.

В части нового строительства следует руководствоваться нормами правил землепользования и застройки Верещагинского городского округа Пермского края, утвержденными постановлением администрации Верещагинского городского округа Пермского края от 10.02.2022 года №254-01-01-250 установленными относительно минимального отступа от границ земельного участка в целях определения мест допустимого размещения зданий, строений, сооружений (за исключением границ со стороны территории общего пользования, где отступ определяется с учетом красных линий и линий регулирования застройки, установленных проектом планировки территории, границ смежных земельных участков при блокированной жилой застройке, а также сложившейся линии застройки).

4. Образуемые и (или) изменяемые земельные участки

Проект межевания территории подготовлен для последующего выполнения комплексных кадастровых работ с целью определения местоположения границ образуемых и изменяемых земельных участков, на которых расположены объекты капитального строительства, установления красных линий для застроенных территорий.

Основой для планировочного решения настоящего проекта межевания является Генеральный план Верещагинского городского округа Пермского края, утвержденный решением Думы Верещагинского городского округа Пермского края от 27.05.2021 года №38/332 и Правила землепользования и застройки Верещагинского городского округа

Взам. инв. №	
Подпись и дата	
Инв. № подл.	

					
Изм.	Кол.уч.	Лист	№ док	Подпись	Дата

Пояснительная записка

Лист
28

Пермского края, утвержденные постановлением администрации Верещагинского городского округа Пермского края от 10.02.2022 года №254-01-01-250.

Проектом межевания предлагается проектируемую территорию разделить на территории общего пользования и жилую зону.

К землям общего пользования относятся площади, улицы, проезды (в пределах красных линий), набережные, береговые полосы водных объектов общего пользования, скверы, бульвары. Территории общего пользования отделены от застроенных территорий красными линиями.

Режим использования земельных участков и объектов капитального строительства в зонах с особыми условиям использования территории устанавливается в соответствии с действующим законодательством.

Размеры земельных участков в границах подлежащих застройке территорий установлены с учетом требований градостроительных регламентов и правил землепользования и застройки, действующих на территории проектирования. К границам образуемых и изменяемых земельных участков обеспечен беспрепятственный доступ через земли общего пользования.

С учетом выполненных геодезических измерений местности, сложившейся фактической застройки и анализа имеющихся документов об объектах недвижимости, расположенных на территории кадастрового квартала, проектом межевания предлагается:

1. Исправление реестровой ошибки в местоположении границ и площади земельных участков

Согласно части 3 статьи 61 Федерального закона от 13.07.2015 года №218-ФЗ «О государственной регистрации недвижимости» реестровая ошибка – воспроизведенная в Едином государственном реестре недвижимости ошибка, содержащаяся в межевом плане, техническом плане, карте-плане территории или акте обследования, возникшая вследствие ошибки, допущенной лицом, выполнившим кадастровые работы или комплексные кадастровые работы, или ошибка, содержащаяся в документах, направленных или представленных в орган регистрации прав иными лицами и (или) органами в порядке межведомственного информационного взаимодействия, а также в ином порядке, установленном Федеральным законом № 218-ФЗ, либо в порядке, установленном для осуществления государственного кадастрового учета до дня вступления в силу Федерального закона № 218-ФЗ.

Согласно части 32 и 32.1 статьи 26 Федерального закона от 13.07.2015 года №218-ФЗ «О государственной регистрации недвижимости»:

– в результате осуществления государственного кадастрового учета в связи с уточнением сведений о местоположении границ земельного участка и (или) его площади, в том числе на основании карты-плана территории, площадь, определенная с учетом установленных в соответствии с федеральным законом требований, не может

Взам. инв. №
Подпись и дата
Инв. № подл.

					
Изм.	Кол.уч.	Лист	Недок	Подпись	Дата

Пояснительная записка

Лист

29

быть больше площади, сведения о которой относительно этого земельного участка содержатся в Едином государственном реестре недвижимости (содержались в Едином государственном реестре недвижимости до уточнения границ земельного участка, если при таком уточнении границ была допущена ошибка, указанная в части 3 статьи 61 Федерального закона № 218-ФЗ), на величину более чем предельный минимальный размер земельного участка, установленный в соответствии с земельным законодательством, или, если такой размер не установлен, на величину более чем десять процентов площади, сведения о которой относительно этого земельного участка содержатся в Едином государственном реестре недвижимости (содержались в Едином государственном реестре недвижимости до уточнения границ земельного участка, если при таком уточнении границ была допущена ошибка, указанная в части 3 статьи 61 Федерального закона № 218-ФЗ)

– в результате государственного кадастрового учета в связи с уточнением сведений о местоположении границ и площади земельного участка на основании карты-плана территории площадь, определенная с учетом установленных в соответствии с федеральным законом требований, не может быть меньше площади, сведения о которой относительно этого земельного участка содержатся в Едином государственном реестре недвижимости, более чем на десять процентов, за исключением случая, предусмотренного частью 5 статьи 42.8 Федерального закона от 24.07.2007 года №221-ФЗ «О кадастровой деятельности».

Частью 5 статьи 42.8 Федерального закона от 24.07.2007 года №221-ФЗ «О кадастровой деятельности» установлено, что в случае, если в результате уточнения местоположения границ земельного участка, в отношении которого выполняются комплексные кадастровые работы, в том числе в случае исправления реестровой ошибки в описании местоположения границ земельного участка, получено значение площади земельного участка, которое меньше значения площади земельного участка, сведения о которой относительно этого земельного участка содержатся в Едином государственном реестре недвижимости, более чем на десять процентов, и отсутствует возможность соблюдения требований пункта 1 части 3 статьи 42.8 Федерального закона №221-ФЗ, сведения о таком земельном участке включаются в карту-план территории при наличии письменного согласия правообладателя такого земельного участка.

Перечень земельных участков (в том числе исправление реестровой ошибки, уточнение местоположения границ и образование) в границах кадастровых кварталов 59:16:0010313, 59:16:0010314, 59:16:0010315 и перечень координат характерных точек земельных участков (исправление реестровой ошибки, уточнение местоположения границ и образование) представлены в Томе 1 – Основная часть проекта межевания территории.

В ходе выполнения работ по подготовке проекта межевания территории в границах кадастровых кварталов **59:16:0010313, 59:16:0010314, 59:16:0010315** выявлено 126 земельных участка, в местоположении границ и площади которых выявлены реестровые ошибки:

Взам. инв. №
Подпись и дата
Инв. № подл.

					
Изм.	Кол.уч.	Лист	Недок	Подпись	Дата

Пояснительная записка

Лист

30

1. 59:16:0000000:4285 - при исправлении реестровой ошибки площадь земельного участка увеличивается на величину, не превышающую предельный минимальный размер земельного участка, что в соответствии с п.3 ст. 42.8 ФЗ №221 от 24.07.2007 года, допустимо (17 кв.м). «Для предоставления коммунальных услуг» (100 кв.м);

2. 59:16:0000000:4288 - при исправлении реестровой ошибки площадь земельного участка увеличивается в пределах 10%, что в соответствии с п.3 ст. 42.8 ФЗ №221 от 24.07.2007 года, допустимо (1 кв.м);

3. 59:16:0000000:4322 - при исправлении реестровой ошибки земельный участок уточняется в учтенной площади;

4. 59:16:0000000:4891 - при исправлении реестровой ошибки площадь земельного участка уменьшается в пределах 10 %, что в соответствии с п.3 ст. 42.8 ФЗ № 221 от 24.07.2007 года допустимо (10 172 кв.м). На основании письма Министерства природных ресурсов, лесного хозяйства и экологии Пермского края от 25.08.2022 № 30-01-16-3521 необходимо исключить границы контуров 59:16:0000000:4891/31 и 59:16:0000000:4891/34 из-за пересечения с границами земель лесного фонда федерального значения. Выявлен земельный участок лесного фонда 59:16:2660101:1 ЕЗП 59:16:0000000:11, пересекающий указанные выше контуры земельных участков. В ПМТ отображены координаты контуров 59:16:0000000:4891/31 и 59:16:0000000:4891/34 границы которых подлежат исключению из границ земельного участка;

5. 59:16:0000000:5117 - при исправлении реестровой ошибки площадь земельного участка уменьшается в пределах 10%, что в соответствии с п.3 ст. 42.8 ФЗ №221 от 24.07.2007 года, допустимо (516 кв.м). Исправление реестровой ошибки проводится в рамках выполнения комплексных кадастровых работ при подготовке карты(плана) территории кадастровых кварталов 59:16:0010304, 59:16:0010305, 59:16:0010306, 59:16:0010307, 59:16:0010308, 59:16:0010309. В ПМТ отображены только контуры (1-12) земельного участка в границах кадастровых кварталов 59:16:0010313, 59:16:0010314;

6. 59:16:0000000:5174 - при исправлении реестровой ошибки площадь земельного участка увеличивается в пределах 10%, что в соответствии с п.3 ст. 42.8 ФЗ №221 от 24.07.2007 года, допустимо (306 кв.м);

7. 59:16:0010313:1 - при исправлении реестровой ошибки площадь земельного участка увеличивается в пределах 10%, что в соответствии с п.3 ст. 42.8 ФЗ №221 от 24.07.2007 года, допустимо (69 кв.м);

8. 59:16:0010313:4 - при исправлении реестровой ошибки площадь земельного участка увеличивается в пределах 10%, что в соответствии с п.3 ст. 42.8 ФЗ №221 от 24.07.2007 года, допустимо (19 кв.м);

9. 59:16:0010313:5 - при исправлении реестровой ошибки площадь земельного участка уменьшается в пределах 10%, что в соответствии с п.3 ст. 42.8 ФЗ №221 от 24.07.2007 года, допустимо (5 кв.м);

Взам. инв. №
Подпись и дата
Инв. № подл.

					
Изм.	Кол.уч.	Лист	Недок	Подпись	Дата

Пояснительная записка

10. 59:16:0010313:6 - при исправлении реестровой ошибки площадь земельного участка увеличивается в пределах 10%, что в соответствии с п.3 ст. 42.8 ФЗ №221 от 24.07.2007 года, допустимо (2 кв.м);

11. 59:16:0010313:13 - при исправлении реестровой ошибки площадь земельного участка увеличивается на величину, не превышающую предельный минимальный размер земельного участка, что в соответствии с п.3 ст. 42.8 ФЗ №221 от 24.07.2007 года, допустимо (72 кв.м). «Для индивидуального жилищного строительства» (200 кв.м);

12. 59:16:0010313:16 - при исправлении реестровой ошибки площадь земельного участка уменьшается в пределах 10%, что в соответствии с п.3 ст. 42.8 ФЗ №221 от 24.07.2007 года, допустимо (6 кв.м);

13. 59:16:0010313:26 - при исправлении реестровой ошибки площадь земельного участка уменьшается в пределах 10%, что в соответствии с п.3 ст. 42.8 ФЗ №221 от 24.07.2007 года, допустимо (6 кв.м);

14. 59:16:0010313:29 - при исправлении реестровой ошибки площадь земельного участка увеличивается в пределах 10%, что в соответствии с п.3 ст. 42.8 ФЗ №221 от 24.07.2007 года, допустимо (41 кв.м);

15. 59:16:0010313:36 - при исправлении реестровой ошибки площадь земельного участка уменьшается в пределах 10%, что в соответствии с п.3 ст. 42.8 ФЗ №221 от 24.07.2007 года, допустимо (21 кв.м);

16. 59:16:0010313:37 - при исправлении реестровой ошибки площадь земельного участка уменьшается в пределах 10%, что в соответствии с п.3 ст. 42.8 ФЗ №221 от 24.07.2007 года, допустимо (15 кв.м);

17. 59:16:0010313:46 - при исправлении реестровой ошибки площадь земельного участка уменьшается в пределах 10%, что в соответствии с п.3 ст. 42.8 ФЗ №221 от 24.07.2007 года, допустимо (383 кв.м);

18. 59:16:0010313:48 - при исправлении реестровой ошибки площадь земельного участка увеличивается в пределах 10%, что в соответствии с п.3 ст. 42.8 ФЗ №221 от 24.07.2007 года, допустимо (8 кв.м);

19. 59:16:0010313:53 - при исправлении реестровой ошибки площадь земельного участка увеличивается в пределах 10%, что в соответствии с п.3 ст. 42.8 ФЗ №221 от 24.07.2007 года, допустимо (46 кв.м);

20. 59:16:0010313:54 - при исправлении реестровой ошибки площадь земельного участка уменьшается в пределах 10%, что в соответствии с п.3 ст. 42.8 ФЗ №221 от 24.07.2007 года, допустимо (17 кв.м);

21. 59:16:0010313:55 - при исправлении реестровой ошибки площадь земельного участка уменьшается в пределах 10%, что в соответствии с п.3 ст. 42.8 ФЗ №221 от 24.07.2007 года, допустимо (17 кв.м);

22. 59:16:0010313:57 - при исправлении реестровой ошибки площадь земельного участка уменьшается в пределах 10%, что в соответствии с п.3 ст. 42.8 ФЗ №221 от 24.07.2007 года, допустимо (22 кв.м);

Взам. инв. №
Подпись и дата
Инв. № подл.

					
Изм.	Кол.уч.	Лист	Недок	Подпись	Дата

Пояснительная записка

Лист

32

23. 59:16:0010313:63 - при исправлении реестровой ошибки площадь земельного участка уменьшается в пределах 10%, что в соответствии с п.3 ст. 42.8 ФЗ №221 от 24.07.2007 года, допустимо (4 кв.м);

24. 59:16:0010313:64 - при исправлении реестровой ошибки площадь земельного участка уменьшается в пределах 10%, что в соответствии с п.3 ст. 42.8 ФЗ №221 от 24.07.2007 года, допустимо (40 кв.м);

25. 59:16:0010313:65 - при исправлении реестровой ошибки площадь земельного участка уменьшается в пределах 10%, что в соответствии с п.3 ст. 42.8 ФЗ №221 от 24.07.2007 года, допустимо (4 кв.м);

26. 59:16:0010313:69 - при исправлении реестровой ошибки земельный участок уточняется в учтенной площади;

27. 59:16:0010313:71 - при исправлении реестровой ошибки земельный участок уточняется в учтенной площади;

28. 59:16:0010313:286 - при исправлении реестровой ошибки площадь земельного участка увеличивается в пределах 10%, что в соответствии с п.3 ст. 42.8 ФЗ №221 от 24.07.2007 года, допустимо (39 кв.м);

29. 59:16:0010313:287 - при исправлении реестровой ошибки площадь земельного участка увеличивается в пределах 10%, что в соответствии с п.3 ст. 42.8 ФЗ №221 от 24.07.2007 года, допустимо (33 кв.м);

30. 59:16:0010313:416 - при исправлении реестровой ошибки площадь земельного участка уменьшается в пределах 10%, что в соответствии с п.3 ст. 42.8 ФЗ №221 от 24.07.2007 года, допустимо (10 кв.м);

31. 59:16:0010313:420 - при исправлении реестровой ошибки площадь земельного участка увеличивается в пределах 10%, что в соответствии с п.3 ст. 42.8 ФЗ №221 от 24.07.2007 года, допустимо (25 кв.м);

32. 59:16:0010314:5 - при исправлении реестровой ошибки площадь земельного участка уменьшается в пределах 10%, что в соответствии с п.3 ст. 42.8 ФЗ №221 от 24.07.2007 года, допустимо (6 кв.м);

33. 59:16:0010314:10 - при исправлении реестровой ошибки площадь земельного участка уменьшается в пределах 10%, что в соответствии с п.3 ст. 42.8 ФЗ №221 от 24.07.2007 года, допустимо (22 кв.м);

34. 59:16:0010314:16 - при исправлении реестровой ошибки площадь земельного участка уменьшается в пределах 10%, что в соответствии с п.3 ст. 42.8 ФЗ №221 от 24.07.2007 года, допустимо (9 кв.м);

35. 59:16:0010314:19 - при исправлении реестровой ошибки площадь земельного участка уменьшается более чем на 10 %. В соответствии с п. 5 ст. 42.8 ФЗ № 221 получено письменное согласие правообладателя.;

36. 59:16:0010314:21 - при исправлении реестровой ошибки площадь земельного участка увеличивается в пределах 10%, что в соответствии с п.3 ст. 42.8 ФЗ №221 от 24.07.2007 года, допустимо (27 кв.м);

Взам. инв. №
Подпись и дата
Инв. № подл.

					
Изм.	Кол.уч.	Лист	№ док	Подпись	Дата

Пояснительная записка

Лист

33

37. 59:16:0010314:27 - при исправлении реестровой ошибки площадь земельного участка уменьшается в пределах 10%, что в соответствии с п.3 ст. 42.8 ФЗ №221 от 24.07.2007 года, допустимо (4 кв.м);

38. 59:16:0010314:28 - при исправлении реестровой ошибки площадь земельного участка уменьшается в пределах 10%, что в соответствии с п.3 ст. 42.8 ФЗ №221 от 24.07.2007 года, допустимо (25 кв.м);

39. 59:16:0010314:32 - при исправлении реестровой ошибки площадь земельного участка уменьшается в пределах 10%, что в соответствии с п.3 ст. 42.8 ФЗ №221 от 24.07.2007 года, допустимо (1 кв.м);

40. 59:16:0010314:37 - при исправлении реестровой ошибки площадь земельного участка увеличивается на величину, не превышающую предельный минимальный размер земельного участка, что в соответствии с п.3 ст. 42.8 ФЗ №221 от 24.07.2007 года, допустимо (92 кв.м). «Для индивидуального жилищного строительства» (200 кв.м);

41. 59:16:0010314:39 - при исправлении реестровой ошибки площадь земельного участка увеличивается в пределах 10%, что в соответствии с п.3 ст. 42.8 ФЗ №221 от 24.07.2007 года, допустимо (11 кв.м);

42. 59:16:0010314:41 - при исправлении реестровой ошибки площадь земельного участка увеличивается в пределах 10%, что в соответствии с п.3 ст. 42.8 ФЗ №221 от 24.07.2007 года, допустимо (49 кв.м);

43. 59:16:0010314:43 - при исправлении реестровой ошибки площадь земельного участка уменьшается в пределах 10%, что в соответствии с п.3 ст. 42.8 ФЗ №221 от 24.07.2007 года, допустимо (10 кв.м);

44. 59:16:0010314:47 - при исправлении реестровой ошибки площадь земельного участка уменьшается в пределах 10%, что в соответствии с п.3 ст. 42.8 ФЗ №221 от 24.07.2007 года, допустимо (16 кв.м);

45. 59:16:0010314:48 - при исправлении реестровой ошибки площадь земельного участка уменьшается в пределах 10%, что в соответствии с п.3 ст. 42.8 ФЗ №221 от 24.07.2007 года, допустимо (28 кв.м);

46. 59:16:0010314:59 - при исправлении реестровой ошибки площадь земельного участка увеличивается в пределах 10%, что в соответствии с п.3 ст. 42.8 ФЗ №221 от 24.07.2007 года, допустимо (8 кв.м);

47. 59:16:0010314:61 - при исправлении реестровой ошибки площадь земельного участка уменьшается в пределах 10%, что в соответствии с п.3 ст. 42.8 ФЗ №221 от 24.07.2007 года, допустимо (59 кв.м);

48. 59:16:0010314:65 - при исправлении реестровой ошибки площадь земельного участка увеличивается на величину, не превышающую предельный минимальный размер земельного участка, что в соответствии с п.3 ст. 42.8 ФЗ №221 от 24.07.2007 года, допустимо (299 кв.м). «Малоэтажная многоквартирная жилая застройка» (300 кв.м).;

Взам. инв. №
Подпись и дата
Инв. № подл.

					
Изм.	Кол.уч.	Лист	Недок	Подпись	Дата

Пояснительная записка

Лист

34

49. 59:16:0010314:76 - при исправлении реестровой ошибки площадь земельного участка увеличивается в пределах 10%, что в соответствии с п.3 ст. 42.8 ФЗ №221 от 24.07.2007 года, допустимо (19 кв.м);

50. 59:16:0010314:78 - при исправлении реестровой ошибки площадь земельного участка увеличивается в пределах 10%, что в соответствии с п.3 ст. 42.8 ФЗ №221 от 24.07.2007 года, допустимо (83 кв.м);

51. 59:16:0010314:89 - при исправлении реестровой ошибки земельный участок уточняется в учтенной площади;

52. 59:16:0010314:93 - при исправлении реестровой ошибки земельный участок уточняется в учтенной площади;

53. 59:16:0010314:130 - при исправлении реестровой ошибки площадь земельного участка уменьшается в пределах 10%, что в соответствии с п.3 ст. 42.8 ФЗ №221 от 24.07.2007 года, допустимо (7 кв.м);

54. 59:16:0010314:131 - при исправлении реестровой ошибки площадь земельного участка увеличивается на величину, не превышающую предельный минимальный размер земельного участка, что в соответствии с п.3 ст. 42.8 ФЗ №221 от 24.07.2007 года, допустимо (105 кв.м). «Для индивидуального жилищного строительства» (200 кв.м);

55. 59:16:0010314:135 - при исправлении реестровой ошибки земельный участок уточняется в учтенной площади;

56. 59:16:0010314:137 - при исправлении реестровой ошибки площадь земельного участка увеличивается в пределах 10%, что в соответствии с п.3 ст. 42.8 ФЗ №221 от 24.07.2007 года, допустимо (3 кв.м);

57. 59:16:0010314:138 - при исправлении реестровой ошибки земельный участок уточняется в учтенной площади;

58. 59:16:0010314:139 - при исправлении реестровой ошибки земельный участок уточняется в учтенной площади;

59. 59:16:0010314:173 - при исправлении реестровой ошибки площадь земельного участка увеличивается в пределах 10%, что в соответствии с п.3 ст. 42.8 ФЗ №221 от 24.07.2007 года, допустимо (80 кв.м);

60. 59:16:0010314:174 - при исправлении реестровой ошибки площадь земельного участка увеличивается в пределах 10%, что в соответствии с п.3 ст. 42.8 ФЗ №221 от 24.07.2007 года, допустимо (147 кв.м);

61. 59:16:0010314:175 - при исправлении реестровой ошибки площадь земельного участка увеличивается в пределах 10%, что в соответствии с п.3 ст. 42.8 ФЗ №221 от 24.07.2007 года, допустимо (143 кв.м);

62. 59:16:0010314:864 - при исправлении реестровой ошибки земельный участок уточняется в учтенной площади;

63. 59:16:0010314:883 - при исправлении реестровой ошибки площадь земельного участка увеличивается в пределах 10%, что в соответствии с п.3 ст. 42.8 ФЗ №221 от 24.07.2007 года, допустимо (33 кв.м);

Взам. инв. №
Подпись и дата
Инв. № подл.

					
Изм.	Кол.уч.	Лист	№ док	Подпись	Дата

Пояснительная записка

Лист

35

64. 59:16:0010314:1011 - при исправлении реестровой ошибки земельный участок уточняется в учтенной площади;
65. 59:16:0010314:1013 - при исправлении реестровой ошибки площадь земельного участка увеличивается в пределах 10%, что в соответствии с п.3 ст. 42.8 ФЗ №221 от 24.07.2007 года, допустимо (25 кв.м);
66. 59:16:0010314:1014 - при исправлении реестровой ошибки площадь земельного участка увеличивается на величину, не превышающую предельный минимальный размер земельного участка, что в соответствии с п.3 ст. 42.8 ФЗ №221 от 24.07.2007 года, допустимо (98 кв.м) «Блокированная жилая застройка» (100 кв.м);
67. 59:16:0010314:1016 - при исправлении реестровой ошибки площадь земельного участка уменьшается в пределах 10%, что в соответствии с п.3 ст. 42.8 ФЗ №221 от 24.07.2007 года, допустимо (9 кв.м);
68. 59:16:0010314:1018 - при исправлении реестровой ошибки площадь земельного участка уменьшается в пределах 10%, что в соответствии с п.3 ст. 42.8 ФЗ №221 от 24.07.2007 года, допустимо (19 кв.м);
69. 59:16:0010314:1029 - при исправлении реестровой ошибки земельный участок уточняется в учтенной площади;
70. 59:16:0010314:1034 - при исправлении реестровой ошибки площадь земельного участка увеличивается в пределах 10%, что в соответствии с п.3 ст. 42.8 ФЗ №221 от 24.07.2007 года, допустимо (10 кв.м);
71. 59:16:0010315:4 - при исправлении реестровой ошибки площадь земельного участка увеличивается в пределах 10%, что в соответствии с п.3 ст. 42.8 ФЗ №221 от 24.07.2007 года, допустимо (11 кв.м);
72. 59:16:0010315:6 - при исправлении реестровой ошибки площадь земельного участка уменьшается в пределах 10%, что в соответствии с п.3 ст. 42.8 ФЗ №221 от 24.07.2007 года, допустимо (7 кв.м);
73. 59:16:0010315:9 - при исправлении реестровой ошибки площадь земельного участка уменьшается в пределах 10%, что в соответствии с п.3 ст. 42.8 ФЗ №221 от 24.07.2007 года, допустимо (21 кв.м);
74. 59:16:0010315:10 - при исправлении реестровой ошибки площадь земельного участка увеличивается в пределах 10%, что в соответствии с п.3 ст. 42.8 ФЗ №221 от 24.07.2007 года, допустимо (26 кв.м);
75. 59:16:0010315:11 - при исправлении реестровой ошибки площадь земельного участка увеличивается в пределах 10%, что в соответствии с п.3 ст. 42.8 ФЗ №221 от 24.07.2007 года, допустимо (72 кв.м);
76. 59:16:0010315:15 - при исправлении реестровой ошибки площадь земельного участка уменьшается в пределах 10%, что в соответствии с п.3 ст. 42.8 ФЗ №221 от 24.07.2007 года, допустимо (14 кв.м);
77. 59:16:0010315:22 - при исправлении реестровой ошибки площадь земельного участка увеличивается в пределах 10%, что в соответствии с п.3 ст. 42.8 ФЗ №221 от 24.07.2007 года, допустимо (86 кв.м);

Взам. инв. №
Подпись и дата
Инв. № подл.

					
Изм.	Кол.уч.	Лист	Подок	Подпись	Дата

Пояснительная записка

Лист

36

78. 59:16:0010315:27 - при исправлении реестровой ошибки площадь земельного участка уменьшается в пределах 10%, что в соответствии с п.3 ст. 42.8 ФЗ №221 от 24.07.2007 года, допустимо (2 кв.м);

79. 59:16:0010315:28 - при исправлении реестровой ошибки площадь земельного участка увеличивается в пределах 10%, что в соответствии с п.3 ст. 42.8 ФЗ №221 от 24.07.2007 года, допустимо (4 кв.м);

80. 59:16:0010315:41 - при исправлении реестровой ошибки площадь земельного участка уменьшается в пределах 10%, что в соответствии с п.3 ст. 42.8 ФЗ №221 от 24.07.2007 года, допустимо (20 кв.м);

81. 59:16:0010315:47 - при исправлении реестровой ошибки площадь земельного участка уменьшается в пределах 10%, что в соответствии с п.3 ст. 42.8 ФЗ №221 от 24.07.2007 года, допустимо (3 кв.м);

82. 59:16:0010315:54 - при исправлении реестровой ошибки площадь земельного участка увеличивается в пределах 10%, что в соответствии с п.3 ст. 42.8 ФЗ №221 от 24.07.2007 года, допустимо (18 кв.м);

83. 59:16:0010315:55 - при исправлении реестровой ошибки площадь земельного участка увеличивается в пределах 10%, что в соответствии с п.3 ст. 42.8 ФЗ №221 от 24.07.2007 года, допустимо (29 кв.м);

84. 59:16:0010315:56 - при исправлении реестровой ошибки площадь земельного участка увеличивается в пределах 10%, что в соответствии с п.3 ст. 42.8 ФЗ №221 от 24.07.2007 года, допустимо (30 кв.м);

85. 59:16:0010315:67 - при исправлении реестровой ошибки площадь земельного участка увеличивается в пределах 10%, что в соответствии с п.3 ст. 42.8 ФЗ №221 от 24.07.2007 года, допустимо (2 кв.м);

86. 59:16:0010315:70 - при исправлении реестровой ошибки площадь земельного участка увеличивается в пределах 10%, что в соответствии с п.3 ст. 42.8 ФЗ №221 от 24.07.2007 года, допустимо (19 кв.м);

87. 59:16:0010315:74 - при исправлении реестровой ошибки площадь земельного участка увеличивается в пределах 10%, что в соответствии с п.3 ст. 42.8 ФЗ №221 от 24.07.2007 года, допустимо (14 кв.м);

88. 59:16:0010315:75 - при исправлении реестровой ошибки земельный участок уточняется в учтенной площади;

89. 59:16:0010315:82 - при исправлении реестровой ошибки земельный участок уточняется в учтенной площади;

90. 59:16:0010315:85 - при исправлении реестровой ошибки площадь земельного участка увеличивается в пределах 10%, что в соответствии с п.3 ст. 42.8 ФЗ №221 от 24.07.2007 года, допустимо (22 кв.м);

91. 59:16:0010315:86 - при исправлении реестровой ошибки площадь земельного участка уменьшается в пределах 10%, что в соответствии с п.3 ст. 42.8 ФЗ №221 от 24.07.2007 года, допустимо (22 кв.м);

Взам. инв. №
Подпись и дата
Инв. № подл.

					
Изм.	Кол.уч.	Лист	№ док	Подпись	Дата

Пояснительная записка

Лист

37

92. 59:16:0010315:89 - при исправлении реестровой ошибки площадь земельного участка увеличивается в пределах 10%, что в соответствии с п.3 ст. 42.8 ФЗ №221 от 24.07.2007 года, допустимо (7 кв.м);

93. 59:16:0010315:91 - при исправлении реестровой ошибки площадь земельного участка увеличивается в пределах 10%, что в соответствии с п.3 ст. 42.8 ФЗ №221 от 24.07.2007 года, допустимо (11 кв.м);

94. 59:16:0010315:93 - при исправлении реестровой ошибки площадь земельного участка увеличивается в пределах 10%, что в соответствии с п.3 ст. 42.8 ФЗ №221 от 24.07.2007 года, допустимо (22 кв.м);

95. 59:16:0010315:99 - при исправлении реестровой ошибки площадь земельного участка уменьшается в пределах 10%, что в соответствии с п.3 ст. 42.8 ФЗ №221 от 24.07.2007 года, допустимо (6 кв.м);

96. 59:16:0010315:101 - при исправлении реестровой ошибки земельный участок уточняется в учтенной площади;

97. 59:16:0010315:102 - при исправлении реестровой ошибки площадь земельного участка увеличивается в пределах 10%, что в соответствии с п.3 ст. 42.8 ФЗ №221 от 24.07.2007 года, допустимо (1 кв.м);

98. 59:16:0010315:103 - при исправлении реестровой ошибки площадь земельного участка уменьшается в пределах 10%, что в соответствии с п.3 ст. 42.8 ФЗ №221 от 24.07.2007 года, допустимо (9 кв.м);

99. 59:16:0010315:105 - при исправлении реестровой ошибки площадь земельного участка увеличивается в пределах 10%, что в соответствии с п.3 ст. 42.8 ФЗ №221 от 24.07.2007 года, допустимо (6 кв.м);

100. 59:16:0010315:113 - при исправлении реестровой ошибки площадь земельного участка увеличивается в пределах 10%, что в соответствии с п.3 ст. 42.8 ФЗ №221 от 24.07.2007 года, допустимо (24 кв.м);

101. 59:16:0010315:118 - при исправлении реестровой ошибки площадь земельного участка уменьшается в пределах 10%, что в соответствии с п.3 ст. 42.8 ФЗ №221 от 24.07.2007 года, допустимо (12 кв.м);

102. 59:16:0010315:120 - при исправлении реестровой ошибки площадь земельного участка увеличивается в пределах 10%, что в соответствии с п.3 ст. 42.8 ФЗ №221 от 24.07.2007 года, допустимо (33 кв.м);

103. 59:16:0010315:122 - при исправлении реестровой ошибки площадь земельного участка уменьшается в пределах 10%, что в соответствии с п.3 ст. 42.8 ФЗ №221 от 24.07.2007 года, допустимо (32 кв.м);

104. 59:16:0010315:136 - при исправлении реестровой ошибки площадь земельного участка увеличивается в пределах 10%, что в соответствии с п.3 ст. 42.8 ФЗ №221 от 24.07.2007 года, допустимо (54 кв.м);

105. 59:16:0010315:137 - при исправлении реестровой ошибки площадь земельного участка увеличивается в пределах 10%, что в соответствии с п.3 ст. 42.8 ФЗ №221 от 24.07.2007 года, допустимо (12 кв.м);

Взам. инв. №
Подпись и дата
Инв. № подл.

					
Изм.	Кол.уч.	Лист	Недок	Подпись	Дата

Пояснительная записка

Лист

38

106. 59:16:0010315:149 - при исправлении реестровой ошибки площадь земельного участка уменьшается в пределах 10%, что в соответствии с п.3 ст. 42.8 ФЗ №221 от 24.07.2007 года, допустимо (16 кв.м);

107. 59:16:0010315:348 - при исправлении реестровой ошибки площадь земельного участка уменьшается в пределах 10%, что в соответствии с п.3 ст. 42.8 ФЗ №221 от 24.07.2007 года, допустимо (32 кв.м);

108. 59:16:0010315:363 - при исправлении реестровой ошибки земельный участок уточняется в учтенной площади;

109. 59:16:0010315:367 - при исправлении реестровой ошибки площадь земельного участка увеличивается в пределах 10%, что в соответствии с п.3 ст. 42.8 ФЗ №221 от 24.07.2007 года, допустимо (77 кв.м);

110. 59:16:0010315:371 - при исправлении реестровой ошибки площадь земельного участка увеличивается в пределах 10%, что в соответствии с п.3 ст. 42.8 ФЗ №221 от 24.07.2007 года, допустимо (22 кв.м);

111. 59:16:0010315:375 - при исправлении реестровой ошибки площадь земельного участка увеличивается в пределах 10%, что в соответствии с п.3 ст. 42.8 ФЗ №221 от 24.07.2007 года, допустимо (37 кв.м);

112. 59:16:0010315:376 - при исправлении реестровой ошибки площадь земельного участка увеличивается в пределах 10%, что в соответствии с п.3 ст. 42.8 ФЗ №221 от 24.07.2007 года, допустимо (12 кв.м);

113. 59:16:0010315:377 - при исправлении реестровой ошибки площадь земельного участка увеличивается на величину, не превышающую предельный минимальный размер земельного участка, что в соответствии с п.3 ст. 42.8 ФЗ №221 от 24.07.2007 года, допустимо (145 кв.м). «Для индивидуального жилищного строительства» (200 кв.м);

114. 59:16:0010315:379 - при исправлении реестровой ошибки площадь земельного участка уменьшается в пределах 10%, что в соответствии с п.3 ст. 42.8 ФЗ №221 от 24.07.2007 года, допустимо (14 кв.м);

115. 59:16:0010315:381 - при исправлении реестровой ошибки площадь земельного участка увеличивается в пределах 10%, что в соответствии с п.3 ст. 42.8 ФЗ №221 от 24.07.2007 года, допустимо (18 кв.м);

116. 59:16:0010315:502 - при исправлении реестровой ошибки площадь земельного участка увеличивается в пределах 10%, что в соответствии с п.3 ст. 42.8 ФЗ №221 от 24.07.2007 года, допустимо (37 кв.м);

117. 59:16:0010315:503 - при исправлении реестровой ошибки площадь земельного участка увеличивается в пределах 10%, что в соответствии с п.3 ст. 42.8 ФЗ №221 от 24.07.2007 года, допустимо (18 кв.м);

118. 59:16:0010315:504 - при исправлении реестровой ошибки земельный участок уточняется в учтенной площади;

Взам. инв. №
Подпись и дата
Инв. № подл.

					
Изм.	Кол.уч.	Лист	№ док	Подпись	Дата

Пояснительная записка

Лист

39

119. 59:16:0010315:506 - при исправлении реестровой ошибки площадь земельного участка уменьшается в пределах 10%, что в соответствии с п.3 ст. 42.8 ФЗ №221 от 24.07.2007 года, допустимо (11 кв.м);

120. 59:16:0010315:507 - при исправлении реестровой ошибки площадь земельного участка уменьшается в пределах 10%, что в соответствии с п.3 ст. 42.8 ФЗ №221 от 24.07.2007 года, допустимо (10 кв.м);

121. 59:16:0010315:508 - при исправлении реестровой ошибки площадь земельного участка уменьшается в пределах 10%, что в соответствии с п.3 ст. 42.8 ФЗ №221 от 24.07.2007 года, допустимо (19 кв.м);

122. 59:16:0010315:509 - при исправлении реестровой ошибки площадь земельного участка уменьшается в пределах 10%, что в соответствии с п.3 ст. 42.8 ФЗ №221 от 24.07.2007 года, допустимо (19 кв.м);

123. 59:16:0010315:513 - при исправлении реестровой ошибки площадь земельного участка увеличивается в пределах 10%, что в соответствии с п.3 ст. 42.8 ФЗ №221 от 24.07.2007 года, допустимо (10 кв.м);

124. 59:16:0010315:515 - при исправлении реестровой ошибки площадь земельного участка уменьшается в пределах 10%, что в соответствии с п.3 ст. 42.8 ФЗ №221 от 24.07.2007 года, допустимо (24 кв.м);

125. 59:16:0010315:518 - при исправлении реестровой ошибки земельный участок уточняется в учтенной площади;

126. 59:16:0010315:521 - при исправлении реестровой ошибки площадь земельного участка увеличивается в пределах 10%, что в соответствии с п.3 ст. 42.8 ФЗ №221 от 24.07.2007 года, допустимо (3 кв.м).

2. Уточнение местоположения границ и площади земельных участков

Уточнение местоположения границ земельных участков при выполнении комплексных кадастровых работ осуществляется по правилам, предусмотренным частью 1.1 статьи 43 Федерального закона от 13.07.2015 года №218-ФЗ «О государственной регистрации недвижимости», в том числе с использованием документов, указанных в части 3 статьи 42.6 Федерального закона № 218-ФЗ.

В случае, если в результате уточнения местоположения границ земельного участка, в отношении которого выполняются комплексные кадастровые работы, в том числе в случае исправления реестровой ошибки в описании местоположения границ земельного участка, получено значение площади земельного участка, которое меньше значения площади земельного участка, сведения о которой относительно этого земельного участка содержатся в Едином государственном реестре недвижимости (далее – ЕГРН), более чем на десять процентов, сведения о таком земельном участке включаются в карту-план территории при наличии письменного согласия правообладателя такого земельного участка с результатами комплексных кадастровых работ.

Взам. инв. №
Подпись и дата
Инв. № подл.

					
Изм.	Кол.уч.	Лист	Недок	Подпись	Дата

Пояснительная записка

Лист

40

В случае уточнения местоположения границ земельного более чем на величину предельного минимального размера земельного участка, установленного в соответствии с земельным законодательством, либо более чем на десять процентов, если предельный минимальный размер земельного участка не установлен, исполнитель комплексных кадастровых работ готовит информацию о возможности образования земельных участков на территории выполнения комплексных кадастровых работ, включающую кадастровые номера исходных земельных участков, сведения о способе образования земельных участков, местоположении границ, площади и виде (видах) разрешенного использования образуемых земельных участков, и направляет сведения о таких земельных участках (включая сведения о местоположении фактических границ и площади земельных участков) заказчику комплексных кадастровых работ.

Границы земельных участков уточнены по сложившейся застройке и фактическому использованию, местоположение которого подтверждается цифровым ортофотопланом.

На момент проведения работ по подготовке проекта межевания территории в границах **кадастровых кварталов 59:16:0010313, 59:16:0010314, 59:16:0010315** выявлено 197 земельных участков, координаты характерных точек границ которых отсутствуют в сведениях Единого государственного реестра недвижимости, а именно:

1. 59:16:0010313:72 (входит в единое землепользование 59:16:0000000:54) - при уточнении местоположения границ площадь земельного участка уменьшается в пределах 10%, что в соответствии с п.3 ст. 42.8 ФЗ №221 от 24.07.2007 года, допустимо (23 кв.м);

2. 59:16:0010313:2 - при уточнении местоположения границ площадь земельного участка увеличивается в пределах 10%, что в соответствии с п.3 ст. 42.8 ФЗ №221 от 24.07.2007 года, допустимо (20 кв.м);

3. 59:16:0010313:3 - при уточнении местоположения границ площадь земельного участка увеличивается в пределах 10%, что в соответствии с п.3 ст. 42.8 ФЗ №221 от 24.07.2007 года, допустимо (23 кв.м);

4. 59:16:0010313:7 - при уточнении местоположения границ площадь земельного участка увеличивается в пределах 10%, что в соответствии с п.3 ст. 42.8 ФЗ №221 от 24.07.2007 года, допустимо (11 кв.м);

5. 59:16:0010313:8 - при уточнении местоположения границ площадь земельного участка увеличивается в пределах 10%, что в соответствии с п.3 ст. 42.8 ФЗ №221 от 24.07.2007 года, допустимо (33 кв.м);

6. 59:16:0010313:9 - при уточнении местоположения границ площадь земельного участка увеличивается в пределах 10%, что в соответствии с п.3 ст. 42.8 ФЗ №221 от 24.07.2007 года, допустимо (35 кв.м);

7. 59:16:0010313:10 - при уточнении местоположения границ площадь земельного участка уменьшается в пределах 10%, что в соответствии с п.3 ст. 42.8 ФЗ №221 от 24.07.2007 года, допустимо (54 кв.м);

Взам. инв. №
Подпись и дата
Инв. № подл.

					
Изм.	Кол.уч.	Лист	№ док	Подпись	Дата

Пояснительная записка

Лист

41

8. 59:16:0010313:11 - при уточнении местоположения границ площадь земельного участка уменьшается в пределах 10%, что в соответствии с п.3 ст. 42.8 ФЗ №221 от 24.07.2007 года, допустимо (14 кв.м);

9. 59:16:0010313:12 - при уточнении местоположения границ площадь земельного участка увеличивается в пределах 10%, что в соответствии с п.3 ст. 42.8 ФЗ №221 от 24.07.2007 года, допустимо (4 кв.м);

10. 59:16:0010313:14 - при уточнении местоположения границ площадь земельного участка увеличивается в пределах 10%, что в соответствии с п.3 ст. 42.8 ФЗ №221 от 24.07.2007 года, допустимо (41 кв.м);

11. 59:16:0010313:15 - при уточнении местоположения границ площадь земельного участка увеличивается в пределах 10%, что в соответствии с п.3 ст. 42.8 ФЗ №221 от 24.07.2007 года, допустимо (15 кв.м);

12. 59:16:0010313:17 - при уточнении местоположения границ площадь земельного участка уменьшается в пределах 10%, что в соответствии с п.3 ст. 42.8 ФЗ №221 от 24.07.2007 года, допустимо (12 кв.м);

13. 59:16:0010313:18 - при уточнении местоположения границ площадь земельного участка уменьшается в пределах 10%, что в соответствии с п.3 ст. 42.8 ФЗ №221 от 24.07.2007 года, допустимо (36 кв.м);

14. 59:16:0010313:19 - при уточнении местоположения границ площадь земельного участка уменьшается в пределах 10%, что в соответствии с п.3 ст. 42.8 ФЗ №221 от 24.07.2007 года, допустимо (23 кв.м);

15. 59:16:0010313:20 - при уточнении местоположения границ площадь земельного участка увеличивается на величину, не превышающую установленный предельный минимальный размер земельного участка, что в соответствии с п.3 ст. 42.8 ФЗ №221 от 24.07.2007 года, допустимо. (284 кв.м) «Малоэтажная многоквартирная жилая застройка» (300 кв.м). ;

16. 59:16:0010313:22 - при уточнении местоположения границ площадь земельного участка увеличивается на величину, не превышающую установленный предельный минимальный размер земельного участка, что в соответствии с п.3 ст. 42.8 ФЗ №221 от 24.07.2007 года, допустимо. (197 кв.м) «Для индивидуального жилищного строительства» (200 кв.м);

17. 59:16:0010313:24 - при уточнении местоположения границ площадь земельного участка увеличивается на величину, не превышающую установленный предельный минимальный размер земельного участка, что в соответствии с п.3 ст. 42.8 ФЗ №221 от 24.07.2007 года, допустимо. (108 кв.м) «Для индивидуального жилищного строительства» (200 кв.м);

18. 59:16:0010313:25 - при уточнении местоположения границ площадь земельного участка увеличивается в пределах 10%, что в соответствии с п.3 ст. 42.8 ФЗ №221 от 24.07.2007 года, допустимо (55 кв.м);

Взам. инв. №
Подпись и дата
Инв. № подл.

					
Изм.	Кол.уч.	Лист	№док	Подпись	Дата

Пояснительная записка

Лист

42

19. 59:16:0010313:27 - при уточнении местоположения границ площадь земельного участка уменьшается в пределах 10%, что в соответствии с п.3 ст. 42.8 ФЗ №221 от 24.07.2007 года, допустимо (12 кв.м);

20. 59:16:0010313:28 - при уточнении местоположения границ площадь земельного участка увеличивается в пределах 10%, что в соответствии с п.3 ст. 42.8 ФЗ №221 от 24.07.2007 года, допустимо (16 кв.м);

21. 59:16:0010313:30 - при уточнении местоположения границ площадь земельного участка уменьшается в пределах 10%, что в соответствии с п.3 ст. 42.8 ФЗ №221 от 24.07.2007 года, допустимо (206 кв.м);

22. 59:16:0010313:32 - при уточнении местоположения границ площадь земельного участка увеличивается на величину, не превышающую установленный предельный минимальный размер земельного участка, что в соответствии с п.3 ст. 42.8 ФЗ №221 от 24.07.2007 года, допустимо. (89 кв.м) «Для индивидуального жилищного строительства» (200 кв.м);

23. 59:16:0010313:33 - при уточнении местоположения границ площадь земельного участка увеличивается на величину, не превышающую установленный предельный минимальный размер земельного участка, что в соответствии с п.3 ст. 42.8 ФЗ №221 от 24.07.2007 года, допустимо. (80 кв.м) «Для индивидуального жилищного строительства» (200 кв.м);

24. 59:16:0010313:35 - при уточнении местоположения границ площадь земельного участка увеличивается на величину, не превышающую установленный предельный минимальный размер земельного участка, что в соответствии с п.3 ст. 42.8 ФЗ №221 от 24.07.2007 года, допустимо. (62 кв.м) «Для индивидуального жилищного строительства» (200 кв.м);

25. 59:16:0010313:40 - при уточнении местоположения границ площадь земельного участка увеличивается в пределах 10%, что в соответствии с п.3 ст. 42.8 ФЗ №221 от 24.07.2007 года, допустимо (11 кв.м);

26. 59:16:0010313:41 - при уточнении местоположения границ площадь земельного участка уменьшается в пределах 10%, что в соответствии с п.3 ст. 42.8 ФЗ №221 от 24.07.2007 года, допустимо (12 кв.м);

27. 59:16:0010313:42 - при уточнении местоположения границ площадь земельного участка увеличивается в пределах 10%, что в соответствии с п.3 ст. 42.8 ФЗ №221 от 24.07.2007 года, допустимо (42 кв.м);

28. 59:16:0010313:43 - при уточнении местоположения границ площадь земельного участка увеличивается в пределах 10%, что в соответствии с п.3 ст. 42.8 ФЗ №221 от 24.07.2007 года, допустимо (103 кв.м);

29. 59:16:0010313:44 - при уточнении местоположения границ площадь земельного участка увеличивается на величину, не превышающую установленный предельный минимальный размер земельного участка, что в соответствии с п.3 ст. 42.8 ФЗ №221 от 24.07.2007 года, допустимо. (941 кв.м) «Среднеэтажная жилая застройка» (1500 кв.м);

Взам. инв. №
Подпись и дата
Инв. № подл.

					
Изм.	Кол.уч.	Лист	№док	Подпись	Дата

Пояснительная записка

30. 59:16:0010313:47 - при уточнении местоположения границ площадь земельного участка увеличивается в пределах 10%, что в соответствии с п.3 ст. 42.8 ФЗ №221 от 24.07.2007 года, допустимо (34 кв.м);

31. 59:16:0010313:49 - при уточнении местоположения границ площадь земельного участка увеличивается в пределах 10%, что в соответствии с п.3 ст. 42.8 ФЗ №221 от 24.07.2007 года, допустимо (23 кв.м);

32. 59:16:0010313:50 - при уточнении местоположения границ площадь земельного участка увеличивается в пределах 10%, что в соответствии с п.3 ст. 42.8 ФЗ №221 от 24.07.2007 года, допустимо (52 кв.м);

33. 59:16:0010313:51 - при уточнении местоположения границ площадь земельного участка уменьшается в пределах 10%, что в соответствии с п.3 ст. 42.8 ФЗ №221 от 24.07.2007 года, допустимо (13 кв.м);

34. 59:16:0010313:52 - при уточнении местоположения границ площадь земельного участка уменьшается в пределах 10%, что в соответствии с п.3 ст. 42.8 ФЗ №221 от 24.07.2007 года, допустимо (2 кв.м);

35. 59:16:0010313:56 - при уточнении местоположения границ площадь земельного участка увеличивается в пределах 10%, что в соответствии с п.3 ст. 42.8 ФЗ №221 от 24.07.2007 года, допустимо (35 кв.м);

36. 59:16:0010313:59 - при уточнении местоположения границ площадь земельного участка уменьшается в пределах 10%, что в соответствии с п.3 ст. 42.8 ФЗ №221 от 24.07.2007 года, допустимо (48 кв.м);

37. 59:16:0010313:60 - при уточнении местоположения границ земельный участок уточняется в учтенной площади;

38. 59:16:0010313:61 - при уточнении местоположения границ площадь земельного участка уменьшается в пределах 10%, что в соответствии с п.3 ст. 42.8 ФЗ №221 от 24.07.2007 года, допустимо (21 кв.м);

39. 59:16:0010313:62 - при уточнении местоположения границ земельный участок уточняется в учтенной площади;

40. 59:16:0010313:66 - при уточнении местоположения границ площадь земельного участка увеличивается в пределах 10%, что в соответствии с п.3 ст. 42.8 ФЗ №221 от 24.07.2007 года, допустимо (5 кв.м);

41. 59:16:0010313:67 - при уточнении местоположения границ площадь земельного участка уменьшается в пределах 10%, что в соответствии с п.3 ст. 42.8 ФЗ №221 от 24.07.2007 года, допустимо (40 кв.м);

42. 59:16:0010313:68 - при уточнении местоположения границ земельный участок уточняется в учтенной площади;

43. 59:16:0010313:73 - при уточнении местоположения границ земельный участок уточняется в учтенной площади;

44. 59:16:0010313:77 - при уточнении местоположения границ площадь земельного участка уменьшается в пределах 10%, что в соответствии с п.3 ст. 42.8 ФЗ №221 от 24.07.2007 года, допустимо (1 кв.м);

Взам. инв. №
Подпись и дата
Инв. № подл.

					
Изм.	Кол.уч.	Лист	Недок	Подпись	Дата

Пояснительная записка

45. 59:16:0010313:78 - при уточнении местоположения границ площадь земельного участка увеличивается на величину, не превышающую установленный предельный минимальный размер земельного участка, что в соответствии с п.3 ст. 42.8 ФЗ №221 от 24.07.2007 года, допустимо. (152 кв.м) «Для индивидуального жилищного строительства» (200 кв.м);

46. 59:16:0010313:79 - при уточнении местоположения границ площадь земельного участка увеличивается в пределах 10%, что в соответствии с п.3 ст. 42.8 ФЗ №221 от 24.07.2007 года, допустимо (1 кв.м);

47. 59:16:0010313:80 - при уточнении местоположения границ площадь земельного участка увеличивается в пределах 10%, что в соответствии с п.3 ст. 42.8 ФЗ №221 от 24.07.2007 года, допустимо (1 кв.м);

48. 59:16:0010313:81 - при уточнении местоположения границ площадь земельного участка уменьшается в пределах 10%, что в соответствии с п.3 ст. 42.8 ФЗ №221 от 24.07.2007 года, допустимо (9 кв.м);

49. 59:16:0010313:82 - при уточнении местоположения границ площадь земельного участка уменьшается в пределах 10%, что в соответствии с п.3 ст. 42.8 ФЗ №221 от 24.07.2007 года, допустимо (9 кв.м);

50. 59:16:0010313:83 - при уточнении местоположения границ земельный участок уточняется в учтенной площади;

51. 59:16:0010314:4 - при уточнении местоположения границ площадь земельного участка увеличивается в пределах 10%, что в соответствии с п.3 ст. 42.8 ФЗ №221 от 24.07.2007 года, допустимо (83 кв.м);

52. 59:16:0010314:6 - при уточнении местоположения границ площадь земельного участка увеличивается в пределах 10%, что в соответствии с п.3 ст. 42.8 ФЗ №221 от 24.07.2007 года, допустимо (89 кв.м);

53. 59:16:0010314:7 - при уточнении местоположения границ площадь земельного участка увеличивается в пределах 10%, что в соответствии с п.3 ст. 42.8 ФЗ №221 от 24.07.2007 года, допустимо (73 кв.м);

54. 59:16:0010314:9 - при уточнении местоположения границ площадь земельного участка увеличивается в пределах 10%, что в соответствии с п.3 ст. 42.8 ФЗ №221 от 24.07.2007 года, допустимо (54 кв.м);

55. 59:16:0010314:13 - при уточнении местоположения границ площадь земельного участка увеличивается на величину, не превышающую установленный предельный минимальный размер земельного участка, что в соответствии с п.3 ст. 42.8 ФЗ №221 от 24.07.2007 года, допустимо. (199 кв.м) «Для индивидуального жилищного строительства» (200 кв.м);

56. 59:16:0010314:17 - при уточнении местоположения границ площадь земельного участка уменьшается в пределах 10%, что в соответствии с п.3 ст. 42.8 ФЗ №221 от 24.07.2007 года, допустимо (36 кв.м);

Взам. инв. №
Подпись и дата
Инв. № подл.

					
Изм.	Кол.уч.	Лист	Недок	Подпись	Дата

Пояснительная записка

Лист

45

57. 59:16:0010314:20 - при уточнении местоположения границ площадь земельного участка увеличивается в пределах 10%, что в соответствии с п.3 ст. 42.8 ФЗ №221 от 24.07.2007 года, допустимо (37 кв.м);

58. 59:16:0010314:22 - при уточнении местоположения границ земельный участок уточняется в учтенной площади;

59. 59:16:0010314:23 - при уточнении местоположения границ площадь земельного участка увеличивается в пределах 10%, что в соответствии с п.3 ст. 42.8 ФЗ №221 от 24.07.2007 года, допустимо (77 кв.м);

60. 59:16:0010314:24 - при уточнении местоположения границ площадь земельного участка увеличивается на величину, не превышающую установленный предельный минимальный размер земельного участка, что в соответствии с п.3 ст. 42.8 ФЗ №221 от 24.07.2007 года, допустимо. (193 кв.м) «Для индивидуального жилищного строительства» (200 кв.м);

61. 59:16:0010314:25 - при уточнении местоположения границ площадь земельного участка увеличивается в пределах 10%, что в соответствии с п.3 ст. 42.8 ФЗ №221 от 24.07.2007 года, допустимо (49 кв.м);

62. 59:16:0010314:26 - при уточнении местоположения границ площадь земельного участка увеличивается на величину, не превышающую установленный предельный минимальный размер земельного участка, что в соответствии с п.3 ст. 42.8 ФЗ №221 от 24.07.2007 года, допустимо. (122 кв.м) «Для индивидуального жилищного строительства» (200 кв.м);

63. 59:16:0010314:29 - при уточнении местоположения границ площадь земельного участка увеличивается в пределах 10%, что в соответствии с п.3 ст. 42.8 ФЗ №221 от 24.07.2007 года, допустимо (10 кв.м);

64. 59:16:0010314:30 - при уточнении площадь земельного участка уменьшается на 50 %. В соответствии с п. 5 ст. 42.8 ФЗ № 221 получено письменное согласие правообладателя.;

65. 59:16:0010314:31 - при уточнении местоположения границ площадь земельного участка уменьшается в пределах 10%, что в соответствии с п.3 ст. 42.8 ФЗ №221 от 24.07.2007 года, допустимо (6 кв.м);

66. 59:16:0010314:35 - при уточнении местоположения границ площадь земельного участка уменьшается в пределах 10%, что в соответствии с п.3 ст. 42.8 ФЗ №221 от 24.07.2007 года, допустимо (38 кв.м);

67. 59:16:0010314:36 - при уточнении местоположения границ площадь земельного участка увеличивается в пределах 10%, что в соответствии с п.3 ст. 42.8 ФЗ №221 от 24.07.2007 года, допустимо (6 кв.м);

68. 59:16:0010314:38 - при уточнении местоположения границ площадь земельного участка увеличивается в пределах 10%, что в соответствии с п.3 ст. 42.8 ФЗ №221 от 24.07.2007 года, допустимо (54 кв.м);

69. 59:16:0010314:42 - при уточнении местоположения границ площадь земельного участка увеличивается на величину, не превышающую установленный

Взам. инв. №
Подпись и дата
Инв. № подл.

					
Изм.	Кол.уч.	Лист	Недок	Подпись	Дата

Пояснительная записка

Лист

46

предельный минимальный размер земельного участка, что в соответствии с п.3 ст. 42.8 ФЗ №221 от 24.07.2007 года, допустимо. (99 кв.м) «Блокированная жилая застройка» (100 кв.м).;

70. 59:16:0010314:44 - при уточнении местоположения границ площадь земельного участка увеличивается в пределах 10%, что в соответствии с п.3 ст. 42.8 ФЗ №221 от 24.07.2007 года, допустимо (68 кв.м);

71. 59:16:0010314:46 - при уточнении местоположения границ площадь земельного участка увеличивается в пределах 10%, что в соответствии с п.3 ст. 42.8 ФЗ №221 от 24.07.2007 года, допустимо (41 кв.м);

72. 59:16:0010314:49 - при уточнении местоположения границ площадь земельного участка увеличивается в пределах 10%, что в соответствии с п.3 ст. 42.8 ФЗ №221 от 24.07.2007 года, допустимо (39 кв.м);

73. 59:16:0010314:50 - при уточнении местоположения границ площадь земельного участка увеличивается на величину, не превышающую установленный предельный минимальный размер земельного участка, что в соответствии с п.3 ст. 42.8 ФЗ №221 от 24.07.2007 года, допустимо. (101 кв.м) «Для индивидуального жилищного строительства» (200 кв.м);

74. 59:16:0010314:51 - при уточнении местоположения границ площадь земельного участка уменьшается в пределах 10%, что в соответствии с п.3 ст. 42.8 ФЗ №221 от 24.07.2007 года, допустимо (8 кв.м);

75. 59:16:0010314:52 - при уточнении местоположения границ площадь земельного участка увеличивается в пределах 10%, что в соответствии с п.3 ст. 42.8 ФЗ №221 от 24.07.2007 года, допустимо (17 кв.м);

76. 59:16:0010314:53 - при уточнении местоположения границ площадь земельного участка уменьшается в пределах 10%, что в соответствии с п.3 ст. 42.8 ФЗ №221 от 24.07.2007 года, допустимо (23 кв.м);

77. 59:16:0010314:54 - при уточнении местоположения границ площадь земельного участка увеличивается в пределах 10%, что в соответствии с п.3 ст. 42.8 ФЗ №221 от 24.07.2007 года, допустимо (72 кв.м);

78. 59:16:0010314:56 - При исправлении реестровой ошибки площадь земельного участка уменьшается более чем на 10 %. В соответствии с п. 5 ст. 42.8 ФЗ № 221 необходимо получение согласия правообладателей;

79. 59:16:0010314:57 - при уточнении местоположения границ площадь земельного участка увеличивается в пределах 10%, что в соответствии с п.3 ст. 42.8 ФЗ №221 от 24.07.2007 года, допустимо (31 кв.м);

80. 59:16:0010314:58 - при уточнении местоположения границ земельный участок уточняется в учтенной площади;

81. 59:16:0010314:60 - при уточнении местоположения границ площадь земельного участка увеличивается в пределах 10%, что в соответствии с п.3 ст. 42.8 ФЗ №221 от 24.07.2007 года, допустимо (22 кв.м);

Взам. инв. №
Подпись и дата
Инв. № подл.

					
Изм.	Кол.уч.	Лист	Недок	Подпись	Дата

Пояснительная записка

82. 59:16:0010314:64 - при уточнении местоположения границ земельный участок уточняется в учтенной площади;

83. 59:16:0010314:74 - при уточнении местоположения границ земельный участок уточняется в учтенной площади;

84. 59:16:0010314:77 - при уточнении местоположения границ площадь земельного участка увеличивается в пределах 10%, что в соответствии с п.3 ст. 42.8 ФЗ №221 от 24.07.2007 года, допустимо (22 кв.м);

85. 59:16:0010314:79 - при уточнении местоположения границ площадь земельного участка увеличивается в пределах 10%, что в соответствии с п.3 ст. 42.8 ФЗ №221 от 24.07.2007 года, допустимо (79 кв.м);

86. 59:16:0010314:88 - при уточнении местоположения границ площадь земельного участка уменьшается в пределах 10%, что в соответствии с п.3 ст. 42.8 ФЗ №221 от 24.07.2007 года, допустимо (146 кв.м);

87. 59:16:0010314:90 - при уточнении местоположения границ площадь земельного участка уменьшается в пределах 10%, что в соответствии с п.3 ст. 42.8 ФЗ №221 от 24.07.2007 года, допустимо (11 кв.м);

88. 59:16:0010314:92 - при уточнении местоположения границ площадь земельного участка увеличивается в пределах 10%, что в соответствии с п.3 ст. 42.8 ФЗ №221 от 24.07.2007 года, допустимо (65 кв.м);

89. 59:16:0010314:99 - при уточнении местоположения границ площадь земельного участка уменьшается в пределах 10%, что в соответствии с п.3 ст. 42.8 ФЗ №221 от 24.07.2007 года, допустимо (49 кв.м);

90. 59:16:0010314:105 - при уточнении местоположения границ площадь земельного участка увеличивается на величину, не превышающую установленный предельный минимальный размер земельного участка, что в соответствии с п.3 ст. 42.8 ФЗ №221 от 24.07.2007 года, допустимо. (158 кв.м) «Для индивидуального жилищного строительства» (200 кв.м);

91. 59:16:0010314:110 - при уточнении местоположения границ земельный участок уточняется в учтенной площади;

92. 59:16:0010314:112 - при уточнении местоположения границ площадь земельного участка увеличивается в пределах 10%, что в соответствии с п.3 ст. 42.8 ФЗ №221 от 24.07.2007 года, допустимо (107 кв.м);

93. 59:16:0010314:113 - при уточнении местоположения границ земельный участок уточняется в учтенной площади;

94. 59:16:0010314:117 - при уточнении местоположения границ земельный участок уточняется в учтенной площади;

95. 59:16:0010314:121 - при уточнении местоположения границ земельный участок уточняется в учтенной площади;

96. 59:16:0010314:127 - при уточнении местоположения границ земельный участок уточняется в учтенной площади;

Взам. инв. №
Подпись и дата
Инв. № подл.

					
Изм.	Кол.уч.	Лист	Недок	Подпись	Дата

Пояснительная записка

Лист

48

97. 59:16:0010314:140 - при уточнении местоположения границ площадь земельного участка увеличивается в пределах 10%, что в соответствии с п.3 ст. 42.8 ФЗ №221 от 24.07.2007 года, допустимо (2 кв.м);

98. 59:16:0010314:141 - при уточнении местоположения границ площадь земельного участка увеличивается в пределах 10%, что в соответствии с п.3 ст. 42.8 ФЗ №221 от 24.07.2007 года, допустимо (1 кв.м);

99. 59:16:0010314:161 - при уточнении местоположения границ площадь земельного участка увеличивается в пределах 10%, что в соответствии с п.3 ст. 42.8 ФЗ №221 от 24.07.2007 года, допустимо (8 кв.м);

100. 59:16:0010314:162 - при уточнении местоположения границ площадь земельного участка увеличивается в пределах 10%, что в соответствии с п.3 ст. 42.8 ФЗ №221 от 24.07.2007 года, допустимо (8 кв.м);

101. 59:16:0010314:164 - при уточнении местоположения границ земельный участок уточняется в учтенной площади;

102. 59:16:0010314:166 - при уточнении местоположения границ площадь земельного участка увеличивается в пределах 10%, что в соответствии с п.3 ст. 42.8 ФЗ №221 от 24.07.2007 года, допустимо (99 кв.м);

103. 59:16:0010314:168 - при уточнении местоположения границ земельный участок уточняется в учтенной площади;

104. 59:16:0010314:171 - при уточнении местоположения границ земельный участок уточняется в учтенной площади;

105. 59:16:0010314:146 (входит в единое землепользование 59:16:0000000:63) - при уточнении местоположения границ земельный участок уточняется в учтенной площади;

106. 59:16:0010314:147 (входит в единое землепользование 59:16:0000000:63) - при уточнении местоположения границ земельный участок уточняется в учтенной площади;

107. 59:16:0010314:148 (входит в единое землепользование 59:16:0000000:63) - при уточнении местоположения границ земельный участок уточняется в учтенной площади;

108. 59:16:0010314:149 (входит в единое землепользование 59:16:0000000:63) - при уточнении местоположения границ земельный участок уточняется в учтенной площади;

109. 59:16:0010314:150 (входит в единое землепользование 59:16:0000000:63) - при уточнении местоположения границ земельный участок уточняется в учтенной площади;

110. 59:16:0010314:151 (входит в единое землепользование 59:16:0000000:63) - при уточнении местоположения границ земельный участок уточняется в учтенной площади;

Взам. инв. №
Подпись и дата
Инв. № подл.

					
Изм.	Кол.уч.	Лист	Недок	Подпись	Дата

Пояснительная записка

Лист

49

111. 59:16:0010314:152 (входит в единое землепользование 59:16:0000000:63) - при уточнении местоположения границ земельный участок уточняется в учтенной площади;

112. 59:16:0010314:153 (входит в единое землепользование 59:16:0000000:63) - при уточнении местоположения границ земельный участок уточняется в учтенной площади;

113. 59:16:0010314:154 (входит в единое землепользование 59:16:0000000:63) - при уточнении местоположения границ земельный участок уточняется в учтенной площади;

114. 59:16:0010314:163 (входит в единое землепользование 59:16:0000000:83) - при уточнении местоположения границ земельный участок уточняется в учтенной площади;

115. 59:16:0010314:172 - при уточнении местоположения границ земельный участок уточняется в учтенной площади;

116. 59:16:0000000:5139 - при уточнении местоположения границ площадь земельного участка увеличивается на величину, не превышающую установленный предельный минимальный размер земельного участка, что в соответствии с п.3 ст. 42.8 ФЗ №221 от 24.07.2007 года, допустимо. (126 кв.м) «Для индивидуального жилищного строительства» (200 кв.м);

117. 59:16:0010315:1 - при уточнении местоположения границ площадь земельного участка увеличивается на величину, не превышающую установленный предельный минимальный размер земельного участка, что в соответствии с п.3 ст. 42.8 ФЗ №221 от 24.07.2007 года, допустимо. (188 кв.м) «Для индивидуального жилищного строительства» (200 кв.м);

118. 59:16:0010315:8 - при уточнении местоположения границ площадь земельного участка увеличивается в пределах 10%, что в соответствии с п.3 ст. 42.8 ФЗ №221 от 24.07.2007 года, допустимо (17 кв.м);

119. 59:16:0010315:12 - при уточнении местоположения границ площадь земельного участка увеличивается на величину, не превышающую установленный предельный минимальный размер земельного участка, что в соответствии с п.3 ст. 42.8 ФЗ №221 от 24.07.2007 года, допустимо. (113 кв.м) «Для индивидуального жилищного строительства» (200 кв.м);

120. 59:16:0010315:17 - при уточнении местоположения границ земельный участок уточняется в учтенной площади;

121. 59:16:0010315:18 - при уточнении местоположения границ площадь земельного участка увеличивается на величину, не превышающую установленный предельный минимальный размер земельного участка, что в соответствии с п.3 ст. 42.8 ФЗ №221 от 24.07.2007 года, допустимо. (196 кв.м) «Для индивидуального жилищного строительства» (200 кв.м);

Взам. инв. №
Подпись и дата
Инв. № подл.

					
Изм.	Кол.уч.	Лист	№ док	Подпись	Дата

Пояснительная записка

Лист

50

122. 59:16:0010315:20 - при уточнении местоположения границ площадь земельного участка увеличивается в пределах 10%, что в соответствии с п.3 ст. 42.8 ФЗ №221 от 24.07.2007 года, допустимо (11 кв.м);

123. 59:16:0010315:21 - при уточнении местоположения границ площадь земельного участка увеличивается в пределах 10%, что в соответствии с п.3 ст. 42.8 ФЗ №221 от 24.07.2007 года, допустимо (2 кв.м);

124. 59:16:0010315:25 - при уточнении местоположения границ площадь земельного участка увеличивается в пределах 10%, что в соответствии с п.3 ст. 42.8 ФЗ №221 от 24.07.2007 года, допустимо (43 кв.м);

125. 59:16:0010315:29 - при уточнении местоположения границ площадь земельного участка уменьшается в пределах 10%, что в соответствии с п.3 ст. 42.8 ФЗ №221 от 24.07.2007 года, допустимо (32 кв.м);

126. 59:16:0010315:31 - при уточнении местоположения границ площадь земельного участка уменьшается в пределах 10%, что в соответствии с п.3 ст. 42.8 ФЗ №221 от 24.07.2007 года, допустимо (2 кв.м);

127. 59:16:0010315:32 - при уточнении местоположения границ площадь земельного участка увеличивается в пределах 10%, что в соответствии с п.3 ст. 42.8 ФЗ №221 от 24.07.2007 года, допустимо (41 кв.м);

128. 59:16:0010315:33 - при уточнении местоположения границ площадь земельного участка увеличивается на величину, не превышающую установленный предельный минимальный размер земельного участка, что в соответствии с п.3 ст. 42.8 ФЗ №221 от 24.07.2007 года, допустимо. (142 кв.м) «Для индивидуального жилищного строительства» (200 кв.м);

129. 59:16:0010315:35 - при уточнении местоположения границ площадь земельного участка уменьшается в пределах 10%, что в соответствии с п.3 ст. 42.8 ФЗ №221 от 24.07.2007 года, допустимо (59 кв.м);

130. 59:16:0010315:36 - при уточнении местоположения границ площадь земельного участка увеличивается в пределах 10%, что в соответствии с п.3 ст. 42.8 ФЗ №221 от 24.07.2007 года, допустимо (63 кв.м);

131. 59:16:0010315:37 - при уточнении местоположения границ площадь земельного участка увеличивается на величину, не превышающую установленный предельный минимальный размер земельного участка, что в соответствии с п.3 ст. 42.8 ФЗ №221 от 24.07.2007 года, допустимо. (167 кв.м) «Для индивидуального жилищного строительства» (200 кв.м);

132. 59:16:0010315:39 - при уточнении местоположения границ площадь земельного участка увеличивается в пределах 10%, что в соответствии с п.3 ст. 42.8 ФЗ №221 от 24.07.2007 года, допустимо (34 кв.м);

133. 59:16:0010315:43 - при уточнении местоположения границ площадь земельного участка увеличивается на величину, не превышающую установленный предельный минимальный размер земельного участка, что в соответствии с п.3 ст. 42.8

Взам. инв. №
Подпись и дата
Инв. № подл.

					
Изм.	Кол.уч.	Лист	№ док	Подпись	Дата

Пояснительная записка

Лист
51

ФЗ №221 от 24.07.2007 года, допустимо. (199 кв.м) «Для индивидуального жилищного строительства» (200 кв.м);

134. 59:16:0010315:46 - при уточнении местоположения границ площадь земельного участка уменьшается в пределах 10%, что в соответствии с п.3 ст. 42.8 ФЗ №221 от 24.07.2007 года, допустимо (3 кв.м);

135. 59:16:0010315:50 - при уточнении местоположения границ площадь земельного участка уменьшается в пределах 10%, что в соответствии с п.3 ст. 42.8 ФЗ №221 от 24.07.2007 года, допустимо (50 кв.м);

136. 59:16:0010315:51 - при уточнении местоположения границ площадь земельного участка увеличивается на величину, не превышающую установленный предельный минимальный размер земельного участка, что в соответствии с п.3 ст. 42.8 ФЗ №221 от 24.07.2007 года, допустимо. (196 кв.м) «Для индивидуального жилищного строительства» (200 кв.м);

137. 59:16:0010315:52 - при уточнении местоположения границ площадь земельного участка увеличивается в пределах 10%, что в соответствии с п.3 ст. 42.8 ФЗ №221 от 24.07.2007 года, допустимо (53 кв.м);

138. 59:16:0010315:60 - при уточнении местоположения границ площадь земельного участка уменьшается в пределах 10%, что в соответствии с п.3 ст. 42.8 ФЗ №221 от 24.07.2007 года, допустимо (29 кв.м);

139. 59:16:0010315:61 - при уточнении местоположения границ площадь земельного участка увеличивается в пределах 10%, что в соответствии с п.3 ст. 42.8 ФЗ №221 от 24.07.2007 года, допустимо (50 кв.м);

140. 59:16:0010315:63 - при уточнении местоположения границ площадь земельного участка увеличивается в пределах 10%, что в соответствии с п.3 ст. 42.8 ФЗ №221 от 24.07.2007 года, допустимо (66 кв.м);

141. 59:16:0010315:64 - при уточнении местоположения границ земельный участок уточняется в учтенной площади;

142. 59:16:0010315:68 - при уточнении местоположения границ площадь земельного участка увеличивается в пределах 10%, что в соответствии с п.3 ст. 42.8 ФЗ №221 от 24.07.2007 года, допустимо (7 кв.м);

143. 59:16:0010315:69 - при уточнении местоположения границ площадь земельного участка увеличивается в пределах 10%, что в соответствии с п.3 ст. 42.8 ФЗ №221 от 24.07.2007 года, допустимо (44 кв.м);

144. 59:16:0010315:72 - при уточнении местоположения границ площадь земельного участка уменьшается в пределах 10%, что в соответствии с п.3 ст. 42.8 ФЗ №221 от 24.07.2007 года, допустимо (27 кв.м);

145. 59:16:0010315:73 - при уточнении местоположения границ площадь земельного участка уменьшается в пределах 10%, что в соответствии с п.3 ст. 42.8 ФЗ №221 от 24.07.2007 года, допустимо (10 кв.м);

Взам. инв. №
Подпись и дата
Инв. № подл.

					
Изм.	Кол.уч.	Лист	№ док	Подпись	Дата

Пояснительная записка

Лист

52

146. 59:16:0010315:76 - при уточнении местоположения границ площадь земельного участка уменьшается в пределах 10%, что в соответствии с п.3 ст. 42.8 ФЗ №221 от 24.07.2007 года, допустимо (69 кв.м);

147. 59:16:0010315:78 - при уточнении местоположения границ площадь земельного участка увеличивается в пределах 10%, что в соответствии с п.3 ст. 42.8 ФЗ №221 от 24.07.2007 года, допустимо (8 кв.м);

148. 59:16:0010315:79 - при уточнении местоположения границ площадь земельного участка уменьшается в пределах 10%, что в соответствии с п.3 ст. 42.8 ФЗ №221 от 24.07.2007 года, допустимо (56 кв.м);

149. 59:16:0010315:81 - при уточнении местоположения границ площадь земельного участка увеличивается в пределах 10%, что в соответствии с п.3 ст. 42.8 ФЗ №221 от 24.07.2007 года, допустимо (104 кв.м);

150. 59:16:0010315:84 - при уточнении местоположения границ площадь земельного участка уменьшается в пределах 10%, что в соответствии с п.3 ст. 42.8 ФЗ №221 от 24.07.2007 года, допустимо (31 кв.м);

151. 59:16:0010315:87 - при уточнении местоположения границ земельный участок уточняется в учтенной площади;

152. 59:16:0010315:90 - при уточнении местоположения границ площадь земельного участка увеличивается в пределах 10%, что в соответствии с п.3 ст. 42.8 ФЗ №221 от 24.07.2007 года, допустимо (5 кв.м);

153. 59:16:0010315:92 - при уточнении местоположения границ площадь земельного участка увеличивается на величину, не превышающую установленный предельный минимальный размер земельного участка, что в соответствии с п.3 ст. 42.8 ФЗ №221 от 24.07.2007 года, допустимо. (166 кв.м) «Для индивидуального жилищного строительства» (200 кв.м);

154. 59:16:0010315:94 - при уточнении местоположения границ площадь земельного участка уменьшается в пределах 10%, что в соответствии с п.3 ст. 42.8 ФЗ №221 от 24.07.2007 года, допустимо (89 кв.м);

155. 59:16:0010315:95 - при уточнении местоположения границ площадь земельного участка уменьшается в пределах 10%, что в соответствии с п.3 ст. 42.8 ФЗ №221 от 24.07.2007 года, допустимо (6 кв.м);

156. 59:16:0010315:96 - при уточнении местоположения границ площадь земельного участка увеличивается в пределах 10%, что в соответствии с п.3 ст. 42.8 ФЗ №221 от 24.07.2007 года, допустимо (1 кв.м);

157. 59:16:0010315:97 - при уточнении местоположения границ площадь земельного участка увеличивается в пределах 10%, что в соответствии с п.3 ст. 42.8 ФЗ №221 от 24.07.2007 года, допустимо (22 кв.м);

158. 59:16:0010315:98 - при уточнении местоположения границ площадь земельного участка уменьшается в пределах 10%, что в соответствии с п.3 ст. 42.8 ФЗ №221 от 24.07.2007 года, допустимо (4 кв.м);

Взам. инв. №
Подпись и дата
Инв. № подл.

					
Изм.	Кол.уч.	Лист	Недок	Подпись	Дата

Пояснительная записка

Лист

53

159. 59:16:0010315:100 - при уточнении местоположения границ площадь земельного участка увеличивается в пределах 10%, что в соответствии с п.3 ст. 42.8 ФЗ №221 от 24.07.2007 года, допустимо (83 кв.м);

160. 59:16:0010315:107 - при уточнении местоположения границ площадь земельного участка увеличивается в пределах 10%, что в соответствии с п.3 ст. 42.8 ФЗ №221 от 24.07.2007 года, допустимо (99 кв.м);

161. 59:16:0010315:110 - при уточнении местоположения границ площадь земельного участка уменьшается в пределах 10%, что в соответствии с п.3 ст. 42.8 ФЗ №221 от 24.07.2007 года, допустимо (141 кв.м);

162. 59:16:0010315:114 - при уточнении местоположения границ земельный участок уточняется в учтенной площади;

163. 59:16:0010315:116 - при уточнении местоположения границ земельный участок уточняется в учтенной площади;

164. 59:16:0010315:117 - при уточнении местоположения границ площадь земельного участка увеличивается на величину, не превышающую установленный предельный минимальный размер земельного участка, что в соответствии с п.3 ст. 42.8 ФЗ №221 от 24.07.2007 года, допустимо. (198 кв.м) «Для индивидуального жилищного строительства» (200 кв.м);

165. 59:16:0010315:119 - при уточнении местоположения границ площадь земельного участка увеличивается на величину, не превышающую установленный предельный минимальный размер земельного участка, что в соответствии с п.3 ст. 42.8 ФЗ №221 от 24.07.2007 года, допустимо. (199 кв.м) «Для индивидуального жилищного строительства» (200 кв.м);

166. 59:16:0010315:121 - при уточнении местоположения границ площадь земельного участка увеличивается на величину, не превышающую установленный предельный минимальный размер земельного участка, что в соответствии с п.3 ст. 42.8 ФЗ №221 от 24.07.2007 года, допустимо. (8 кв.м) «Размещение гаражей для собственных нужд» (15 кв.м).;

167. 59:16:0010315:123 - при уточнении местоположения границ земельный участок уточняется в учтенной площади;

168. 59:16:0010315:124 - при уточнении местоположения границ площадь земельного участка увеличивается в пределах 10%, что в соответствии с п.3 ст. 42.8 ФЗ №221 от 24.07.2007 года, допустимо (15 кв.м);

169. 59:16:0010315:126 - при уточнении местоположения границ площадь земельного участка уменьшается в пределах 10%, что в соответствии с п.3 ст. 42.8 ФЗ №221 от 24.07.2007 года, допустимо (30 кв.м);

170. 59:16:0010315:128 - при уточнении местоположения границ площадь земельного участка увеличивается в пределах 10%, что в соответствии с п.3 ст. 42.8 ФЗ №221 от 24.07.2007 года, допустимо (58 кв.м);

171. 59:16:0010315:131 - при уточнении местоположения границ площадь земельного участка увеличивается на величину, не превышающую установленный

Взам. инв. №	Подпись и дата	Индв. № подл.					Лист
			Пояснительная записка				
Изм.	Кол.уч.	Лист	№док	Подпись	Дата	54	

предельный минимальный размер земельного участка, что в соответствии с п.3 ст. 42.8 ФЗ №221 от 24.07.2007 года, допустимо. (97 кв.м) «Для индивидуального жилищного строительства» (200 кв.м);

172. 59:16:0010315:132 - при уточнении местоположения границ площадь земельного участка увеличивается в пределах 10%, что в соответствии с п.3 ст. 42.8 ФЗ №221 от 24.07.2007 года, допустимо (16 кв.м);

173. 59:16:0010315:133 - при уточнении местоположения границ площадь земельного участка увеличивается в пределах 10%, что в соответствии с п.3 ст. 42.8 ФЗ №221 от 24.07.2007 года, допустимо (23 кв.м);

174. 59:16:0010315:138 - при уточнении местоположения границ площадь земельного участка увеличивается в пределах 10%, что в соответствии с п.3 ст. 42.8 ФЗ №221 от 24.07.2007 года, допустимо (35 кв.м);

175. 59:16:0010315:139 - при уточнении местоположения границ площадь земельного участка увеличивается в пределах 10%, что в соответствии с п.3 ст. 42.8 ФЗ №221 от 24.07.2007 года, допустимо (5 кв.м);

176. 59:16:0010315:141 - при уточнении местоположения границ площадь земельного участка уменьшается в пределах 10%, что в соответствии с п.3 ст. 42.8 ФЗ №221 от 24.07.2007 года, допустимо (44 кв.м);

177. 59:16:0010315:142 - при уточнении местоположения границ земельный участок уточняется в учтенной площади;

178. 59:16:0010315:144 - при уточнении местоположения границ земельный участок уточняется в учтенной площади;

179. 59:16:0010315:145 - при уточнении местоположения границ площадь земельного участка увеличивается в пределах 10%, что в соответствии с п.3 ст. 42.8 ФЗ №221 от 24.07.2007 года, допустимо (9 кв.м);

180. 59:16:0010315:146 - при уточнении местоположения границ площадь земельного участка увеличивается в пределах 10%, что в соответствии с п.3 ст. 42.8 ФЗ №221 от 24.07.2007 года, допустимо (20 кв.м);

181. 59:16:0010315:147 - при уточнении местоположения границ площадь земельного участка увеличивается в пределах 10%, что в соответствии с п.3 ст. 42.8 ФЗ №221 от 24.07.2007 года, допустимо (27 кв.м);

182. 59:16:0010315:148 - при уточнении местоположения границ площадь земельного участка увеличивается в пределах 10%, что в соответствии с п.3 ст. 42.8 ФЗ №221 от 24.07.2007 года, допустимо (66 кв.м);

183. 59:16:0010315:150 - при уточнении местоположения границ площадь земельного участка уменьшается в пределах 10%, что в соответствии с п.3 ст. 42.8 ФЗ №221 от 24.07.2007 года, допустимо (33 кв.м);

184. 59:16:0010315:151 - при уточнении местоположения границ площадь земельного участка уменьшается в пределах 10%, что в соответствии с п.3 ст. 42.8 ФЗ №221 от 24.07.2007 года, допустимо (61 кв.м);

Взам. инв. №
Подпись и дата
Инв. № подл.

					
Изм.	Кол.уч.	Лист	№док	Подпись	Дата

Пояснительная записка

Лист

55

185. 59:16:0010315:152 - при уточнении местоположения границ площадь земельного участка увеличивается в пределах 10%, что в соответствии с п.3 ст. 42.8 ФЗ №221 от 24.07.2007 года, допустимо (19 кв.м);

186. 59:16:0010315:153 - при уточнении местоположения границ площадь земельного участка увеличивается в пределах 10%, что в соответствии с п.3 ст. 42.8 ФЗ №221 от 24.07.2007 года, допустимо (8 кв.м);

187. 59:16:0010315:154 - при уточнении местоположения границ площадь земельного участка уменьшается в пределах 10%, что в соответствии с п.3 ст. 42.8 ФЗ №221 от 24.07.2007 года, допустимо (25 кв.м);

188. 59:16:0010315:155 - при уточнении местоположения границ площадь земельного участка увеличивается в пределах 10%, что в соответствии с п.3 ст. 42.8 ФЗ №221 от 24.07.2007 года, допустимо (36 кв.м);

189. 59:16:0010315:156 - при уточнении местоположения границ площадь земельного участка увеличивается в пределах 10%, что в соответствии с п.3 ст. 42.8 ФЗ №221 от 24.07.2007 года, допустимо (28 кв.м);

190. 59:16:0010315:157 - при уточнении местоположения границ площадь земельного участка уменьшается в пределах 10%, что в соответствии с п.3 ст. 42.8 ФЗ №221 от 24.07.2007 года, допустимо (15 кв.м);

191. 59:16:0010315:158 - при уточнении местоположения границ площадь земельного участка увеличивается на величину, не превышающую установленный предельный минимальный размер земельного участка, что в соответствии с п.3 ст. 42.8 ФЗ №221 от 24.07.2007 года, допустимо. (99 кв.м) «Блокированная жилая застройка» (100 кв.м). ;

192. 59:16:0010315:365 - при уточнении местоположения границ площадь земельного участка увеличивается в пределах 10%, что в соответствии с п.3 ст. 42.8 ФЗ №221 от 24.07.2007 года, допустимо (5 кв.м);

193. 59:16:0010315:372 - при уточнении местоположения границ площадь земельного участка увеличивается в пределах 10%, что в соответствии с п.3 ст. 42.8 ФЗ №221 от 24.07.2007 года, допустимо (31 кв.м);

194. 59:16:0010315:378 - при уточнении местоположения границ площадь земельного участка увеличивается на величину, не превышающую установленный предельный минимальный размер земельного участка, что в соответствии с п.3 ст. 42.8 ФЗ №221 от 24.07.2007 года, допустимо. (199 кв.м) «Для индивидуального жилищного строительства» (200 кв.м);

195. 59:16:0010315:380 - при уточнении местоположения границ площадь земельного участка увеличивается на величину, не превышающую установленный предельный минимальный размер земельного участка, что в соответствии с п.3 ст. 42.8 ФЗ №221 от 24.07.2007 года, допустимо. (76 кв.м) «Блокированная жилая застройка» (100 кв.м). ;

Взам. инв. №
Подпись и дата
Инв. № подл.

					
Изм.	Кол.уч.	Лист	№док	Подпись	Дата

Пояснительная записка

Лист
56

196. 59:16:0010315:520 - при уточнении местоположения границ площадь земельного участка увеличивается в пределах 10%, что в соответствии с п.3 ст. 42.8 ФЗ №221 от 24.07.2007 года, допустимо (26 кв.м);

197. 59:16:0010315:523 - при уточнении местоположения границ площадь земельного участка увеличивается в пределах 10%, что в соответствии с п.3 ст. 42.8 ФЗ №221 от 24.07.2007 года, допустимо (32 кв.м).

3. Образование земельных участков

Частью 1 статьи 11.3 «Земельного кодекса Российской Федерации» от 25.10.2001 года №136-ФЗ (далее – ЗК РФ) установлено, что образование земельных участков из земель или земельных участков, находящихся в государственной или муниципальной собственности, осуществляется в соответствии с одним из следующих документов:

- 1) проект межевания территории, утвержденный в соответствии с Градостроительным кодексом Российской Федерации;
- 2) проектная документация лесных участков;
- 3) утвержденная схема расположения земельного участка или земельных участков на кадастровом плане территории, которая предусмотрена статьей 11.10 ЗК РФ.

Согласно части 5 статьи 26 Федерального закона от 13.07.2015 года №218-ФЗ «О государственной регистрации недвижимости» размер образуемого земельного участка или земельного участка, который в результате преобразования сохраняется в измененных границах (измененный земельный участок), должен соответствовать установленным в соответствии с федеральным законом требованиям к предельным (минимальным или максимальным) размерам земельных участков, за исключением случаев, предусмотренных законом.

Вид разрешенного использования земельных участков соответствует виду разрешенного использования согласно Приказу Федеральной службы государственной регистрации, кадастра и картографии от 10 ноября 2020 года №П/0412 «"Об утверждении классификатора видов разрешенного использования земельных участков».

Проектом межевания территории предусмотрено образование 103 земельных участка в территориальных зонах Ж 2, Ж 3 под объектами недвижимости:

1. 59:16:0010313:ЗУ1 - образовать земельный участок площадью 1142 кв.м под здание с кадастровым номером 59:16:0010313:100. Вид разрешенного использования - Малоэтажная многоквартирная жилая застройка (код 2.1.1). Границы земельного участка образованы с учетом сложившейся застройки по фактическому использованию, местоположение которого подтверждается цифровым ортофотопланом.

2. 59:16:0010313:ЗУ2 - образовать земельный участок площадью 1155 кв.м под здание с кадастровым номером 59:16:0010313:99. Вид разрешенного использования - Малоэтажная многоквартирная жилая застройка (код 2.1.1). Границы земельного

Взам. инв. №
Подпись и дата
Инв. № подл.

					
Изм.	Кол.уч.	Лист	Недок	Подпись	Дата

Пояснительная записка

Лист

57

участка образованы с учетом сложившейся застройки по фактическому использованию, местоположение которого подтверждается цифровым ортофотопланом.

3. 59:16:0010313:ЗУ3 - образовать земельный участок площадью 682 кв.м под здание с кадастровым номером 59:16:0010309:98. Вид разрешенного использования - Малоэтажная многоквартирная жилая застройка (код 2.1.1). Границы земельного участка образованы с учетом сложившейся застройки по фактическому использованию, местоположение которого подтверждается цифровым ортофотопланом.

4. 59:16:0010313:ЗУ4 - образовать земельный участок площадью 406 кв.м под здание с кадастровым номером 59:16:0010313:89. Вид разрешенного использования - Для индивидуального жилищного строительства (код 2.1). Границы земельного участка образованы с учетом сложившейся застройки по фактическому использованию, местоположение которого подтверждается цифровым ортофотопланом.

5. 59:16:0010313:ЗУ5 - образовать земельный участок площадью 623 кв.м под здание с кадастровым номером 59:16:0010313:129. Вид разрешенного использования - Для индивидуального жилищного строительства (код 2.1). Границы земельного участка образованы с учетом сложившейся застройки по фактическому использованию, местоположение которого подтверждается цифровым ортофотопланом.

6. 59:16:0010313:ЗУ6 - образовать земельный участок площадью 1638 кв.м под здание с кадастровым номером 59:16:0010313:140. Вид разрешенного использования - Малоэтажная многоквартирная жилая застройка (код 2.1.1). Границы земельного участка образованы с учетом сложившейся застройки по фактическому использованию, местоположение которого подтверждается цифровым ортофотопланом.

7. 59:16:0010313:ЗУ8 - образовать земельный участок площадью 2423 кв.м под здание с кадастровым номером 59:16:0010313:102. Вид разрешенного использования - Малоэтажная многоквартирная жилая застройка (код 2.1.1). Границы земельного участка образованы с учетом сложившейся застройки по фактическому использованию, местоположение которого подтверждается цифровым ортофотопланом.

8. 59:16:0010313:ЗУ9 – образовать земельный участок площадью 233 кв.м с видом разрешенного использования «Ведение огородничества» (код 13.1).

9. 59:16:0010313:ЗУ10 – образовать земельный участок площадью 955 кв.м с видом разрешенного использования «Для индивидуального жилищного строительства» (код 2.1).

10. 59:16:0010313:ЗУ14 – образовать земельный участок площадью 1500 кв.м с видом разрешенного использования «Для индивидуального жилищного строительства» (код 2.1).

11. 59:16:0010314:ЗУ15 - образовать земельный участок площадью 553 кв.м под здание с кадастровым номером 59:16:0010314:195. Вид разрешенного использования - Блокированная жилая застройка (код 2.3). Границы земельного участка образованы с учетом сложившейся застройки по фактическому использованию, местоположение которого подтверждается цифровым ортофотопланом.

Взам. инв. №
Подпись и дата
Инв. № подл.

					
Изм.	Кол.уч.	Лист	Недок	Подпись	Дата

Пояснительная записка

Лист

58

12. 59:16:0010314:ЗУ16 - образовать земельный участок площадью 582 кв.м под здание с кадастровым номером 59:16:0010314:195. Вид разрешенного использования - Блокированная жилая застройка (код 2.3). Границы земельного участка образованы с учетом сложившейся застройки по фактическому использованию, местоположение которого подтверждается цифровым ортофотопланом.

13. 59:16:0010314:ЗУ17 - образовать земельный участок площадью 1321 кв.м под здание с кадастровым номером 59:16:0010314:196. Вид разрешенного использования - Блокированная жилая застройка (код 2.3). Границы земельного участка образованы с учетом сложившейся застройки по фактическому использованию, местоположение которого подтверждается цифровым ортофотопланом.

14. 59:16:0010314:ЗУ18 - образовать земельный участок площадью 900 кв.м под здание с кадастровым номером 59:16:0010314:196. Вид разрешенного использования - Блокированная жилая застройка (код 2.3). Границы земельного участка образованы с учетом сложившейся застройки по фактическому использованию, местоположение которого подтверждается цифровым ортофотопланом.

15. 59:16:0010314:ЗУ19 - образовать земельный участок площадью 1045 кв.м под здание с кадастровым номером 59:16:0010314:207. Вид разрешенного использования - Малоэтажная многоквартирная жилая застройка (код 2.1.1). Границы земельного участка образованы с учетом сложившейся застройки по фактическому использованию, местоположение которого подтверждается цифровым ортофотопланом.

16. 59:16:0010314:ЗУ20 - образовать земельный участок площадью 930 кв.м под здание с кадастровым номером 59:16:0010314:179. Вид разрешенного использования - Малоэтажная многоквартирная жилая застройка (код 2.1.1). Границы земельного участка образованы с учетом сложившейся застройки по фактическому использованию, местоположение которого подтверждается цифровым ортофотопланом.

17. 59:16:0010314:ЗУ21 - образовать земельный участок площадью 835 кв.м под здание с кадастровым номером 59:16:0010314:180. Вид разрешенного использования - Малоэтажная многоквартирная жилая застройка (код 2.1.1). Границы земельного участка образованы с учетом сложившейся застройки по фактическому использованию, местоположение которого подтверждается цифровым ортофотопланом.

18. 59:16:0010314:ЗУ22 - образовать земельный участок площадью 835 кв.м здание с кадастровым номером 59:16:0010314:182. Вид разрешенного использования - Малоэтажная многоквартирная жилая застройка (код 2.1.1). Границы земельного участка образованы с учетом сложившейся застройки по фактическому использованию, местоположение которого подтверждается цифровым ортофотопланом.

19. 59:16:0010314:ЗУ23 - образовать земельный участок площадью 743 кв.м под здание с кадастровым номером 59:16:0010314:184. Вид разрешенного использования - Малоэтажная многоквартирная жилая застройка (код 2.1.1). Границы земельного участка образованы с учетом сложившейся застройки по фактическому использованию, местоположение которого подтверждается цифровым ортофотопланом.

Взам. инв. №
Подпись и дата
Инв. № подл.

					
Изм.	Кол.уч.	Лист	Недок	Подпись	Дата

Пояснительная записка

Лист

59

20. 59:16:0010314:ЗУ24 - образовать земельный участок площадью 886 кв.м под здание с кадастровым номером 59:16:0010314:189. Вид разрешенного использования - Малоэтажная многоквартирная жилая застройка (код 2.1.1). Границы земельного участка образованы с учетом сложившейся застройки по фактическому использованию, местоположение которого подтверждается цифровым ортофотопланом.

21. 59:16:0010314:ЗУ25 - образовать земельный участок площадью 947 кв.м под здание с кадастровым номером 59:16:0010314:191. Вид разрешенного использования - Малоэтажная многоквартирная жилая застройка (код 2.1.1). Границы земельного участка образованы с учетом сложившейся застройки по фактическому использованию, местоположение которого подтверждается цифровым ортофотопланом.

22. 59:16:0010314:ЗУ26 - образовать земельный участок площадью 973 кв.м под здание с кадастровым номером 59:16:0010314:250. Вид разрешенного использования - Малоэтажная многоквартирная жилая застройка (код 2.1.1). Границы земельного участка образованы с учетом сложившейся застройки по фактическому использованию, местоположение которого подтверждается цифровым ортофотопланом.

23. 59:16:0010314:ЗУ27 - образовать земельный участок площадью 1351 кв.м под здание с кадастровым номером 59:16:0010314:223. Вид разрешенного использования - Малоэтажная многоквартирная жилая застройка (код 2.1.1). Границы земельного участка образованы с учетом сложившейся застройки по фактическому использованию, местоположение которого подтверждается цифровым ортофотопланом.

24. 59:16:0010314:ЗУ28 - образовать земельный участок площадью 1394 кв.м под здание с кадастровым номером 59:16:0010314:232. Вид разрешенного использования - Малоэтажная многоквартирная жилая застройка (код 2.1.1). Границы земельного участка образованы с учетом сложившейся застройки по фактическому использованию, местоположение которого подтверждается цифровым ортофотопланом.

25. 59:16:0010314:ЗУ29 – образовать земельный участок площадью 202 кв.м с видом разрешенного использования «Ведение огородничества» (код 13.1).

26. 59:16:0010314:ЗУ30 - образовать земельный участок площадью 941 кв.м под здание с кадастровым номером 59:16:0010314:204. Вид разрешенного использования - Малоэтажная многоквартирная жилая застройка (код 2.1.1). Границы земельного участка образованы с учетом сложившейся застройки по фактическому использованию, местоположение которого подтверждается цифровым ортофотопланом.

27. 59:16:0010314:ЗУ31 - образовать земельный участок площадью 783 кв.м под здание с кадастровым номером 59:16:0010314:209. Вид разрешенного использования - Малоэтажная многоквартирная жилая застройка (код 2.1.1). Границы земельного участка образованы с учетом сложившейся застройки по фактическому использованию, местоположение которого подтверждается цифровым ортофотопланом.

28. 59:16:0010314:ЗУ32 - образовать земельный участок площадью 752 кв.м под здание с кадастровым номером 59:16:0010314:230. Вид разрешенного использования - Блокированная жилая застройка (код 2.3). Границы земельного участка

Взам. инв. №
Подпись и дата
Инв. № подл.

					
Изм.	Кол.уч.	Лист	Недок	Подпись	Дата

Пояснительная записка

Лист
60

образованы с учетом сложившейся застройки по фактическому использованию, местоположение которого подтверждается цифровым ортофотопланом.

29. 59:16:0010314:ЗУ33 - образовать земельный участок площадью 33 кв.м под здание с кадастровым номером 59:16:0010314:759. Вид разрешенного использования - Размещение гаражей для собственных нужд (код 2.7.2). Границы земельного участка образованы с учетом сложившейся застройки по фактическому использованию, местоположение которого подтверждается цифровым ортофотопланом.

30. 59:16:0010314:ЗУ34 – образовать земельный участок площадью 352 кв.м с видом разрешенного использования «Ведение огородничества» (код 13.1).

31. 59:16:0010314:ЗУ35 – образовать земельный участок площадью 455 кв.м с видом разрешенного использования «Ведение огородничества» (код 13.1).

32. 59:16:0010314:ЗУ37 – образовать земельный участок площадью 173 кв.м с видом разрешенного использования «Ведение огородничества» (код 13.1).

33. 59:16:0010315:ЗУ41 - образовать земельный участок площадью 1361 кв.м под здание с кадастровым номером 59:16:0010315:222. Вид разрешенного использования - Для индивидуального жилищного строительства (код 2.1). Границы земельного участка образованы с учетом сложившейся застройки по фактическому использованию, местоположение которого подтверждается цифровым ортофотопланом.

34. 59:16:0010315:ЗУ42 - образовать земельный участок площадью 722 кв.м под частью здания с кадастровым номером 59:16:0010315:231. Вид разрешенного использования - Блокированная жилая застройка (код 2.3). Границы земельного участка образованы с учетом сложившейся застройки по фактическому использованию, местоположение которого подтверждается цифровым ортофотопланом.

35. 59:16:0010315:ЗУ43 – образовать земельный участок площадью 200 кв.м с видом разрешенного использования «Ведение огородничества» (код 13.1).

36. 59:16:0010315:ЗУ44 – образовать земельный участок площадью 248 кв.м с видом разрешенного использования «Ведение огородничества» (код 13.1).

37. 59:16:0010315:ЗУ45 – образовать земельный участок площадью 236 кв.м с видом разрешенного использования «Ведение огородничества» (код 13.1).

38. 59:16:0010315:ЗУ46 – образовать земельный участок площадью 340 кв.м с видом разрешенного использования «Ведение огородничества» (код 13.1).

39. 59:16:0000000:ЗУ50 – образовать земельный участок площадью 1237 кв.м под частью здания с кадастровым номером 59:16:0010315:166. Вид разрешенного использования - Блокированная жилая застройка (код 2.3). Границы земельного участка образованы с учетом сложившейся застройки по фактическому использованию, местоположение которого подтверждается цифровым ортофотопланом.

40. 59:16:0010314:ЗУ71 – образовать земельный участок площадью 44 кв.м с видом разрешенного использования «Хранение автотранспорта» (код 2.7.1).

41. 59:16:0010314:ЗУ72 – образовать земельный участок площадью 29 кв.м с видом разрешенного использования «Хранение автотранспорта» (код 2.7.1).

Взам. инв. №
Подпись и дата
Инв. № подл.

					
Изм.	Кол.уч.	Лист	Недок	Подпись	Дата

Пояснительная записка

Лист

61

82. 59:16:0010314:ЗУ113 – образовать земельный участок площадью 29 кв.м с видом разрешенного использования «Хранение автотранспорта» (код 2.7.1).
83. 59:16:0010314:ЗУ114 – образовать земельный участок площадью 29 кв.м с видом разрешенного использования «Хранение автотранспорта» (код 2.7.1).
84. 59:16:0010314:ЗУ115 – образовать земельный участок площадью 31 кв.м с видом разрешенного использования «Хранение автотранспорта» (код 2.7.1).
85. 59:16:0010314:ЗУ116 – образовать земельный участок площадью 30 кв.м с видом разрешенного использования «Хранение автотранспорта» (код 2.7.1).
86. 59:16:0010314:ЗУ117 – образовать земельный участок площадью 29 кв.м с видом разрешенного использования «Хранение автотранспорта» (код 2.7.1).
87. 59:16:0010314:ЗУ118 – образовать земельный участок площадью 33 кв.м с видом разрешенного использования «Хранение автотранспорта» (код 2.7.1).
88. 59:16:0010314:ЗУ119 – образовать земельный участок площадью 27 кв.м с видом разрешенного использования «Хранение автотранспорта» (код 2.7.1).
89. 59:16:0010314:ЗУ120 – образовать земельный участок площадью 30 кв.м с видом разрешенного использования «Хранение автотранспорта» (код 2.7.1).
90. 59:16:0010314:ЗУ121 – образовать земельный участок площадью 31 кв.м с видом разрешенного использования «Хранение автотранспорта» (код 2.7.1).
91. 59:16:0010314:ЗУ122 – образовать земельный участок площадью 31 кв.м с видом разрешенного использования «Хранение автотранспорта» (код 2.7.1).
92. 59:16:0010314:ЗУ123 – образовать земельный участок площадью 31 кв.м с видом разрешенного использования «Хранение автотранспорта» (код 2.7.1).
93. 59:16:0010314:ЗУ124 – образовать земельный участок площадью 2704 кв.м с видом разрешенного использования «Склад» (код 6.9).
94. 59:16:0010314:ЗУ127 – образовать земельный участок площадью 1134 кв.м с видом разрешенного использования «Для индивидуального жилищного строительства» (код 2.1).
95. 59:16:0010314:ЗУ128 – образовать земельный участок площадью 776 кв.м с видом разрешенного использования «Ведение огородничества» (код 13.1).
96. 59:16:0010314:ЗУ129 – образовать земельный участок площадью 621 кв.м с видом разрешенного использования «Ведение огородничества» (код 13.1).
97. 59:16:0010314:ЗУ130 – образовать земельный участок площадью 1082 кв.м с видом разрешенного использования «Для индивидуального жилищного строительства» (код 2.1).
98. 59:16:0010314:ЗУ131 – образовать земельный участок площадью 1189 кв.м с видом разрешенного использования «Для индивидуального жилищного строительства» (код 2.1).
99. 59:16:0010314:ЗУ132 – образовать земельный участок площадью 1871 кв.м с видом разрешенного использования «Малоэтажная многоквартирная жилая застройка» (код 2.1.1).

Взам. инв. №
Подпись и дата
Инв. № подл.

						Пояснительная записка	Лист
Изм.	Кол.уч.	Лист	Недок	Подпись	Дата		64

100. 59:16:0010314:ЗУ134 – образовать земельный участок площадью 1086 кв.м с видом разрешенного использования «Блокированная жилая застройка» (код 2.3).

101. 59:16:0010314:ЗУ135 – образовать земельный участок площадью 49 кв.м с видом разрешенного использования «Энергетика» (код 6.7).

102. 59:16:0010314:ЗУ137 – образовать земельный участок площадью 21 кв.м под здание с кадастровым номером 59:16:0010314:769. Вид разрешенного использования - Размещение гаражей для собственных нужд (код 2.7.2). Границы земельного участка образованы с учетом сложившейся застройки по фактическому использованию, местоположение которого подтверждается цифровым ортофотопланом.

103. 59:16:0010315:ЗУ154 – образовать земельный участок площадью 1375 кв.м с видом разрешенного использования «Для индивидуального жилищного строительства» (код 2.1).

5. Границы публичных сервитутов

В соответствии с положениями части 5 пункта 6 статьи 43 Градостроительного кодекса Российской Федерации на чертеже межевания территории, в случае необходимости, подлежат отображению границы зон действия публичных сервитутов. Публичный сервитут (право ограниченного пользования чужим земельным участком) устанавливается в соответствии со статьей 23 Земельного кодекса Российской Федерации.

На основании сведений Единого государственного реестра недвижимости, граница территории, в отношении которой осуществлена подготовка проекта межевания, расположена вне зоны действия публичных сервитутов.

6. Предложения по перераспределению земель

В ходе выполнения проекта межевания территории предусмотрено формирование 12 земельных участков путем перераспределения земельного участка и земель, находящихся в государственной или муниципальной собственности.

Границы и площади земельных участков установлены с учетом фактического землепользования, в соответствии с красными линиями, границами населенного пункта, границами смежных земельных участков и исходя из границ ранее сформированных участков.

1. Участок 59:16:0010314:ЗУ38 - образовать земельный участок 59:16:0010314:ЗУ38, площадью 4403 кв.м, путем перераспределения земельного участка 59:16:0010314:166 и земель, находящихся в государственной или муниципальной собственности (П1).

2. Участок 59:16:0010314:ЗУ39 - образовать земельный участок 59:16:0010314:ЗУ39, площадью 1063 кв.м, путем перераспределения земельного участка

Взам. инв. №
Подпись и дата
Инв. № подл.

					
Изм.	Кол.уч.	Лист	Недок	Подпись	Дата

Пояснительная записка

Лист

65

59:16:0010314:42 и земель, находящихся в государственной или муниципальной собственности (П2).

3. Участок 59:16:0010314:3У40 - образовать земельный участок 59:16:0010314:3У40, площадью 1241 кв.м, путем перераспределения земельного участка 59:16:0010314:13 и земель, находящихся в государственной или муниципальной собственности (П3).

4. Участок 59:16:0010314:3У67 - образовать земельный участок 59:16:0010314:3У67, площадью 1392 кв.м, путем перераспределения земельного участка 59:16:0010314:1014 и земель, находящихся в государственной или муниципальной собственности (П4).

5. Участок 59:16:0010314:3У68 - образовать земельный участок 59:16:0010314:3У68, площадью 1344 кв.м, путем перераспределения земельного участка 59:16:0010314:1034 и земель, находящихся в государственной или муниципальной собственности (П5).

6. Участок 59:16:0010314:3У69 - образовать земельный участок 59:16:0010314:3У69, площадью 1772 кв.м, путем перераспределения земельного участка 59:16:0010314:19 и земель, находящихся в государственной или муниципальной собственности (П6).

7. Участок 59:16:0010315:3У47 - образовать земельный участок 59:16:0010315:3У47, площадью 1247 кв.м, путем перераспределения земельного участка 59:16:0010315:51 и земель, находящихся в государственной или муниципальной собственности (П7).

8. Участок 59:16:0010315:3У48 - образовать земельный участок 59:16:0010315:3У48, площадью 1111 кв.м, путем перераспределения земельного участка 59:16:0010315:18 и земель, находящихся в государственной или муниципальной собственности (П8).

9. Участок 59:16:0010315:3У49 - образовать земельный участок 59:16:0010315:3У49, площадью 947 кв.м, путем перераспределения земельного участка 59:16:0010315:119 и земель, находящихся в государственной или муниципальной собственности (П9).

10. Участок 59:16:0010315:3У125 - образовать земельный участок 59:16:0010315:3У125, площадью 1039 кв.м, путем перераспределения земельного участка 59:16:0010315:158 и земель, находящихся в государственной или муниципальной собственности (П10).

11. Участок 59:16:0010314:3У152 - образовать земельный участок 59:16:0010314:3У152, площадью 608 кв.м, путем перераспределения земельного участка 59:16:0010314:87 и земель, находящихся в государственной или муниципальной собственности (П11).

12. Участок 59:16:0010314:3У153 - образовать земельный участок 59:16:0010314:3У153, площадью 1064 кв.м, путем перераспределения земельного

Взам. инв. №
Подпись и дата
Инв. № подл.

					
Изм.	Кол.уч.	Лист	Недок	Подпись	Дата

Пояснительная записка

Лист

66

участка 59:16:0010314:24 и земель, находящихся в государственной или муниципальной собственности (П12).

Перечень образуемых земельных участков в границах кадастровых кварталов 59:16:0010313, 59:16:0010314, 59:16:0010315, в целях последующего перераспределения земель и координат характерных точек образуемых земельных участков, в целях последующего перераспределения земель представлены в Томе 1 – Основная часть проекта межевания территории.

7. Предложения по разделу земель

В ходе выполнения проекта межевания территории предусмотрено формирование 6 земельных участков путем раздела земельных участков.

Границы и площади земельных участков установлены с учетом фактического землепользования, в соответствии с красными линиями, границами населенного пункта, границами смежных земельных участков и исходя из границ ранее сформированных участков.

1. Участок 59:16:0010315:15:3У1 - образовать земельный участок 59:16:0010315:15:3У1, площадью 573 кв.м, путем раздела земельного участка 59:16:0010315:15.

2. Участок 59:16:0010315:15:3У2 - образовать земельный участок 59:16:0010315:15:3У2, площадью 603 кв.м, путем раздела земельного участка 59:16:0010315:15.

3. Участок 59:16:0010315:22:3У1 - образовать земельный участок 59:16:0010315:22:3У1, площадью 592 кв.м, путем раздела земельного участка 59:16:0010315:22.

4. Участок 59:16:0010315:22:3У2 - образовать земельный участок 59:16:0010315:22:3У2, площадью 872 кв.м, путем раздела земельного участка 59:16:0010315:22.

5. Участок 59:16:0010315:381:3У1 - образовать земельный участок 59:16:0010315:381:3У1, площадью 813 кв.м, путем раздела земельного участка 59:16:0010315:381.

6. Участок 59:16:0010315:381:3У2 - образовать земельный участок 59:16:0010315:381:3У2, площадью 806 кв.м, путем раздела земельного участка 59:16:0010315:381.

Перечень образуемых земельных участков в границах кадастровых кварталов 59:16:0010313, 59:16:0010314, 59:16:0010315, в целях последующего раздела земель и координат характерных точек образуемых земельных участков, в целях последующего раздела земель представлены в Томе 1 – Основная часть проекта межевания территории.

Взам. инв. №	
Подпись и дата	
Инв. № подл.	

					
Изм.	Кол.уч.	Лист	Недок	Подпись	Дата

Пояснительная записка

Лист

67

8. Вид разрешенного использования образуемых земельных участков

Вид разрешенного использования земельных участков соответствует виду разрешенного использования согласно Приказу Федеральной службы государственной регистрации, кадастра и картографии от 10.11.2020 года №П/0412 «Об утверждении классификатора видов разрешенного использования земельных участков» - 2.1 Для индивидуального жилищного строительства, 2.1.1 Малоэтажная многоквартирная жилая застройка, 2.3 Блокированная жилая застройка, 2.7.1 Хранение автотранспорта, 3.1 Коммунальное обслуживание, 6.7 Энергетика, 6.9 Склад, 12.0 Земельные участки (территории) общего пользования, 12.0.1 Улично-дорожная сеть, 13.1 Ведение огородничества.

В соответствии с п. 51 Приказа Федеральной службы государственной регистрации, кадастра и картографии от 14.12.2021 года №П/0592 «Об утверждении формы и состава сведений межевого плана, требований к его подготовке» сведения о категории земель земельного участка, образуемого из находящихся в государственной или муниципальной собственности земель, указываются при наличии документа, подтверждающего в соответствии с законодательством Российской Федерации принадлежность данного земельного участка к определенной категории земель.

На основании пункта 11 статьи 14 Федерального закона от 21.12.2004 года №172-ФЗ «О переводе земель или земельных участков из одной категории в другую» в случае, если категория земель не указана в документах государственного кадастра недвижимости, правоустанавливающих документах на земельный участок или документах, удостоверяющих права на землю, принимается решение органа местного самоуправления городского округа или муниципального района об отнесении земельного участка к землям определенной категории в зависимости от цели использования, для которой он предоставляется.

Таким образом, перечень земельных участков содержит сведения об устанавливаемой категории в отношении земельных участков, формирование которых предусмотрено из земель государственной неразграниченной собственности, в зависимости от цели использования таких земельных участков.

9. Обеспечение доступа к формируемым земельным участкам

В соответствии с Приказом Федеральной службы государственной регистрации, кадастра и картографии от 04.08.2021 года №П/0337 «Об установлении формы карты-плана территории, формы акта согласования местоположения границ земельных участков при выполнении комплексных кадастровых работ и требований к их подготовке» для дальнейшего проведения кадастровых работ по образованию земельных участков, исправлению реестровой ошибки, уточнению местоположения границ земельных участков на основании настоящего проекта межевания в чертежах межевания территории приведены сведения о земельных участках (землях общего

Взам. инв. №
Подпись и дата
Инв. № подл.

							Пояснительная записка	Лист
Изм.	Кол.уч.	Лист	Недок	Подпись	Дата			68

пользования, территории общего пользования) посредством которых предусматривается обеспечения доступа.

Таблица 3 - Сведения о земельных участках (в том числе исправление реестровой ошибки, уточнение местоположения границ и образование), посредством которых обеспечивается доступ к формируемым земельным участкам.

№ п/п	Кадастровый номер или обозначение земельного участка, для которого обеспечивается доступ	Сведения о земельных участках (землях общего пользования, территории общего пользования) посредством которых обеспечивается доступ
1	59:16:0000000:4285	земли общего пользования
2	59:16:0000000:4288	земли общего пользования
3	59:16:0000000:4322	земли общего пользования
4	59:16:0000000:4891	земли общего пользования
5	59:16:0000000:5117	земли общего пользования
6	59:16:0000000:5174	земли общего пользования
7	59:16:0010313:1	земли общего пользования
8	59:16:0010313:4	земли общего пользования
9	59:16:0010313:5	земли общего пользования
10	59:16:0010313:6	земли общего пользования
11	59:16:0010313:13	земли общего пользования
12	59:16:0010313:16	земли общего пользования
13	59:16:0010313:26	земли общего пользования
14	59:16:0010313:29	земли общего пользования
15	59:16:0010313:36	земли общего пользования
16	59:16:0010313:37	земли общего пользования
17	59:16:0010313:46	земли общего пользования
18	59:16:0010313:48	земли общего пользования
19	59:16:0010313:53	земли общего пользования
20	59:16:0010313:54	земли общего пользования
21	59:16:0010313:55	земли общего пользования
22	59:16:0010313:57	земли общего пользования
23	59:16:0010313:63	земли общего пользования
24	59:16:0010313:64	земли общего пользования
25	59:16:0010313:65	земли общего пользования
26	59:16:0010313:69	земли общего пользования
27	59:16:0010313:71	земли общего пользования
28	59:16:0010313:286	земли общего пользования
29	59:16:0010313:287	земли общего пользования
30	59:16:0010313:416	земли общего пользования
31	59:16:0010313:420	земли общего пользования
32	59:16:0010314:5	земли общего пользования
33	59:16:0010314:10	земли общего пользования

Взам. инв. №	
Подпись и дата	
Инв. № подл.	

					
Изм.	Кол.уч.	Лист	Недок	Подпись	Дата

Пояснительная записка

Лист

69

34	59:16:0010314:16	земли общего пользования
35	59:16:0010314:19	земли общего пользования
36	59:16:0010314:21	земли общего пользования
37	59:16:0010314:27	земли общего пользования
38	59:16:0010314:28	земли общего пользования
39	59:16:0010314:32	земли общего пользования
40	59:16:0010314:37	земли общего пользования
41	59:16:0010314:39	земли общего пользования
42	59:16:0010314:41	земли общего пользования
43	59:16:0010314:43	земли общего пользования
44	59:16:0010314:47	земли общего пользования
45	59:16:0010314:48	земли общего пользования
46	59:16:0010314:59	земли общего пользования
47	59:16:0010314:61	земли общего пользования
48	59:16:0010314:65	земли общего пользования
49	59:16:0010314:76	земли общего пользования
50	59:16:0010314:78	земли общего пользования
51	59:16:0010314:89	земли общего пользования
52	59:16:0010314:93	земли общего пользования
53	59:16:0010314:130	земли общего пользования
54	59:16:0010314:131	земли общего пользования
55	59:16:0010314:135	земли общего пользования
56	59:16:0010314:137	земли общего пользования
57	59:16:0010314:138	земли общего пользования
58	59:16:0010314:139	земли общего пользования
59	59:16:0010314:173	земли общего пользования
60	59:16:0010314:174	земли общего пользования
61	59:16:0010314:175	земли общего пользования
62	59:16:0010314:864	земли общего пользования
63	59:16:0010314:883	земли общего пользования
64	59:16:0010314:1011	земли общего пользования
65	59:16:0010314:1013	земли общего пользования
66	59:16:0010314:1014	земли общего пользования
67	59:16:0010314:1016	земли общего пользования
68	59:16:0010314:1018	земли общего пользования
69	59:16:0010314:1029	земли общего пользования
70	59:16:0010314:1034	земли общего пользования
71	59:16:0010315:4	земли общего пользования
72	59:16:0010315:6	земли общего пользования
73	59:16:0010315:9	земли общего пользования
74	59:16:0010315:10	земли общего пользования
75	59:16:0010315:11	земли общего пользования
76	59:16:0010315:15	земли общего пользования

Взам. инв. №
Подпись и дата
Инв. № подл.

					
Изм.	Кол.уч.	Лист	Недок	Подпись	Дата

Пояснительная записка

Лист

70

77	59:16:0010315:22	земли общего пользования
78	59:16:0010315:27	земли общего пользования
79	59:16:0010315:28	земли общего пользования
80	59:16:0010315:41	земли общего пользования
81	59:16:0010315:47	земли общего пользования
82	59:16:0010315:54	земли общего пользования
83	59:16:0010315:55	земли общего пользования
84	59:16:0010315:56	земли общего пользования
85	59:16:0010315:67	земли общего пользования
86	59:16:0010315:70	земли общего пользования
87	59:16:0010315:74	земли общего пользования
88	59:16:0010315:75	земли общего пользования
89	59:16:0010315:82	земли общего пользования
90	59:16:0010315:85	земли общего пользования
91	59:16:0010315:86	земли общего пользования
92	59:16:0010315:89	земли общего пользования
93	59:16:0010315:91	земли общего пользования
94	59:16:0010315:93	земли общего пользования
95	59:16:0010315:99	земли общего пользования
96	59:16:0010315:101	земли общего пользования
97	59:16:0010315:102	земли общего пользования
98	59:16:0010315:103	земли общего пользования
99	59:16:0010315:105	земли общего пользования
100	59:16:0010315:113	земли общего пользования
101	59:16:0010315:118	земли общего пользования
102	59:16:0010315:120	земли общего пользования
103	59:16:0010315:122	земли общего пользования
104	59:16:0010315:136	земли общего пользования
105	59:16:0010315:137	земли общего пользования
106	59:16:0010315:149	земли общего пользования
107	59:16:0010315:348	земли общего пользования
108	59:16:0010315:363	земли общего пользования
109	59:16:0010315:367	земли общего пользования
110	59:16:0010315:371	земли общего пользования
111	59:16:0010315:375	земли общего пользования
112	59:16:0010315:376	земли общего пользования
113	59:16:0010315:377	земли общего пользования
114	59:16:0010315:379	земли общего пользования
115	59:16:0010315:381	земли общего пользования
116	59:16:0010315:502	земли общего пользования
117	59:16:0010315:503	земли общего пользования
118	59:16:0010315:504	земли общего пользования
119	59:16:0010315:506	земли общего пользования

Взам. инв. №
Подпись и дата
Инв. № подл.

					
Изм.	Кол.уч.	Лист	Недок	Подпись	Дата

Пояснительная записка

Лист

71

120	59:16:0010315:507	земли общего пользования
121	59:16:0010315:508	земли общего пользования
122	59:16:0010315:509	земли общего пользования
123	59:16:0010315:513	земли общего пользования
124	59:16:0010315:515	земли общего пользования
125	59:16:0010315:518	земли общего пользования
126	59:16:0010315:521	земли общего пользования
127	59:16:0010313:72	земли общего пользования
128	59:16:0010313:2	земли общего пользования
129	59:16:0010313:3	земли общего пользования
130	59:16:0010313:7	земли общего пользования
131	59:16:0010313:8	земли общего пользования
132	59:16:0010313:9	земли общего пользования
133	59:16:0010313:10	земли общего пользования
134	59:16:0010313:11	земли общего пользования
135	59:16:0010313:12	земли общего пользования
136	59:16:0010313:14	земли общего пользования
137	59:16:0010313:15	земли общего пользования
138	59:16:0010313:17	земли общего пользования
139	59:16:0010313:18	земли общего пользования
140	59:16:0010313:19	земли общего пользования
141	59:16:0010313:20	земли общего пользования
142	59:16:0010313:22	земли общего пользования
143	59:16:0010313:24	земли общего пользования
144	59:16:0010313:25	земли общего пользования
145	59:16:0010313:27	земли общего пользования
146	59:16:0010313:28	земли общего пользования
147	59:16:0010313:30	земли общего пользования
148	59:16:0010313:32	земли общего пользования
149	59:16:0010313:33	земли общего пользования
150	59:16:0010313:35	земли общего пользования
151	59:16:0010313:40	земли общего пользования
152	59:16:0010313:41	земли общего пользования
153	59:16:0010313:42	земли общего пользования
154	59:16:0010313:43	земли общего пользования
155	59:16:0010313:44	земли общего пользования
156	59:16:0010313:47	земли общего пользования
157	59:16:0010313:49	земли общего пользования
158	59:16:0010313:50	земли общего пользования
159	59:16:0010313:51	земли общего пользования
160	59:16:0010313:52	земли общего пользования
161	59:16:0010313:56	земли общего пользования
162	59:16:0010313:59	земли общего пользования

Взам. инв. №
Подпись и дата
Инв. № подл.

					
Изм.	Кол.уч.	Лист	Недок	Подпись	Дата

Пояснительная записка

163	59:16:0010313:60	земли общего пользования
164	59:16:0010313:61	земли общего пользования
165	59:16:0010313:62	земли общего пользования
166	59:16:0010313:66	земли общего пользования
167	59:16:0010313:67	земли общего пользования
168	59:16:0010313:68	земли общего пользования
169	59:16:0010313:73	земли общего пользования
170	59:16:0010313:77	земли общего пользования
171	59:16:0010313:78	земли общего пользования
172	59:16:0010313:79	земли общего пользования
173	59:16:0010313:80	земли общего пользования
174	59:16:0010313:81	земли общего пользования
175	59:16:0010313:82	земли общего пользования
176	59:16:0010313:83	земли общего пользования
177	59:16:0010314:4	земли общего пользования
178	59:16:0010314:6	земли общего пользования
179	59:16:0010314:7	земли общего пользования
180	59:16:0010314:9	земли общего пользования
181	59:16:0010314:13	земли общего пользования
182	59:16:0010314:17	земли общего пользования
183	59:16:0010314:20	земли общего пользования
184	59:16:0010314:22	земли общего пользования
185	59:16:0010314:23	земли общего пользования
186	59:16:0010314:24	земли общего пользования
187	59:16:0010314:25	земли общего пользования
188	59:16:0010314:26	земли общего пользования
189	59:16:0010314:29	земли общего пользования
190	59:16:0010314:30	земли общего пользования
191	59:16:0010314:31	земли общего пользования
192	59:16:0010314:35	земли общего пользования
193	59:16:0010314:36	земли общего пользования
194	59:16:0010314:38	земли общего пользования
195	59:16:0010314:42	земли общего пользования
196	59:16:0010314:44	земли общего пользования
197	59:16:0010314:46	земли общего пользования
198	59:16:0010314:49	земли общего пользования
199	59:16:0010314:50	земли общего пользования
200	59:16:0010314:51	земли общего пользования
201	59:16:0010314:52	земли общего пользования
202	59:16:0010314:53	земли общего пользования
203	59:16:0010314:54	земли общего пользования
204	59:16:0010314:56	земли общего пользования
205	59:16:0010314:57	земли общего пользования

Взам. инв. №
Подпись и дата
Инв. № подл.

					
Изм.	Кол.уч.	Лист	Недок	Подпись	Дата

Пояснительная записка

206	59:16:0010314:58	земли общего пользования
207	59:16:0010314:60	земли общего пользования
208	59:16:0010314:64	земли общего пользования
209	59:16:0010314:74	земли общего пользования
210	59:16:0010314:77	земли общего пользования
211	59:16:0010314:79	земли общего пользования
212	59:16:0010314:88	земли общего пользования
213	59:16:0010314:90	земли общего пользования
214	59:16:0010314:92	земли общего пользования
215	59:16:0010314:99	земли общего пользования
216	59:16:0010314:105	земли общего пользования
217	59:16:0010314:110	земли общего пользования
218	59:16:0010314:112	земли общего пользования
219	59:16:0010314:113	земли общего пользования
220	59:16:0010314:117	земли общего пользования
221	59:16:0010314:121	земли общего пользования
222	59:16:0010314:127	земли общего пользования
223	59:16:0010314:140	земли общего пользования
224	59:16:0010314:141	земли общего пользования
225	59:16:0010314:161	земли общего пользования
226	59:16:0010314:162	земли общего пользования
227	59:16:0010314:164	земли общего пользования
228	59:16:0010314:166	земли общего пользования
229	59:16:0010314:168	земли общего пользования
230	59:16:0010314:171	земли общего пользования
231	59:16:0010314:146	земли общего пользования
232	59:16:0010314:147	земли общего пользования
233	59:16:0010314:148	земли общего пользования
234	59:16:0010314:149	земли общего пользования
235	59:16:0010314:150	земли общего пользования
236	59:16:0010314:151	земли общего пользования
237	59:16:0010314:152	земли общего пользования
238	59:16:0010314:153	земли общего пользования
239	59:16:0010314:154	земли общего пользования
240	59:16:0010314:163	земли общего пользования
241	59:16:0010314:172	земли общего пользования
242	59:16:0000000:5139	земли общего пользования
243	59:16:0010315:1	земли общего пользования
244	59:16:0010315:8	земли общего пользования
245	59:16:0010315:12	земли общего пользования
246	59:16:0010315:17	земли общего пользования
247	59:16:0010315:18	земли общего пользования
248	59:16:0010315:20	земли общего пользования

Взам. инв. №
Подпись и дата
Инв. № подл.

					
Изм.	Кол.уч.	Лист	Недок	Подпись	Дата

Пояснительная записка

249	59:16:0010315:21	земли общего пользования
250	59:16:0010315:25	земли общего пользования
251	59:16:0010315:29	земли общего пользования
252	59:16:0010315:31	земли общего пользования
253	59:16:0010315:32	земли общего пользования
254	59:16:0010315:33	земли общего пользования
255	59:16:0010315:35	земли общего пользования
256	59:16:0010315:36	земли общего пользования
257	59:16:0010315:37	земли общего пользования
258	59:16:0010315:39	земли общего пользования
259	59:16:0010315:43	земли общего пользования
260	59:16:0010315:46	земли общего пользования
261	59:16:0010315:50	земли общего пользования
262	59:16:0010315:51	земли общего пользования
263	59:16:0010315:52	земли общего пользования
264	59:16:0010315:60	земли общего пользования
265	59:16:0010315:61	земли общего пользования
266	59:16:0010315:63	земли общего пользования
267	59:16:0010315:64	земли общего пользования
268	59:16:0010315:68	земли общего пользования
269	59:16:0010315:69	земли общего пользования
270	59:16:0010315:72	земли общего пользования
271	59:16:0010315:73	земли общего пользования
272	59:16:0010315:76	земли общего пользования
273	59:16:0010315:78	земли общего пользования
274	59:16:0010315:79	земли общего пользования
275	59:16:0010315:81	земли общего пользования
276	59:16:0010315:84	земли общего пользования
277	59:16:0010315:87	земли общего пользования
278	59:16:0010315:90	земли общего пользования
279	59:16:0010315:92	земли общего пользования
280	59:16:0010315:94	земли общего пользования
281	59:16:0010315:95	земли общего пользования
282	59:16:0010315:96	земли общего пользования
283	59:16:0010315:97	земли общего пользования
284	59:16:0010315:98	земли общего пользования
285	59:16:0010315:100	земли общего пользования
286	59:16:0010315:107	земли общего пользования
287	59:16:0010315:110	земли общего пользования
288	59:16:0010315:114	земли общего пользования
289	59:16:0010315:116	земли общего пользования
290	59:16:0010315:117	земли общего пользования
291	59:16:0010315:119	земли общего пользования

Взам. инв. №
Подпись и дата
Инв. № подл.

					
Изм.	Кол.уч.	Лист	Недок	Подпись	Дата

Пояснительная записка

292	59:16:0010315:121	земли общего пользования
293	59:16:0010315:123	земли общего пользования
294	59:16:0010315:124	земли общего пользования
295	59:16:0010315:126	земли общего пользования
296	59:16:0010315:128	земли общего пользования
297	59:16:0010315:131	земли общего пользования
298	59:16:0010315:132	земли общего пользования
299	59:16:0010315:133	земли общего пользования
300	59:16:0010315:138	земли общего пользования
301	59:16:0010315:139	земли общего пользования
302	59:16:0010315:141	земли общего пользования
303	59:16:0010315:142	земли общего пользования
304	59:16:0010315:144	земли общего пользования
305	59:16:0010315:145	земли общего пользования
306	59:16:0010315:146	земли общего пользования
307	59:16:0010315:147	земли общего пользования
308	59:16:0010315:148	земли общего пользования
309	59:16:0010315:150	земли общего пользования
310	59:16:0010315:151	земли общего пользования
311	59:16:0010315:152	земли общего пользования
312	59:16:0010315:153	земли общего пользования
313	59:16:0010315:154	земли общего пользования
314	59:16:0010315:155	земли общего пользования
315	59:16:0010315:156	земли общего пользования
316	59:16:0010315:157	земли общего пользования
317	59:16:0010315:158	земли общего пользования
318	59:16:0010315:365	земли общего пользования
319	59:16:0010315:372	земли общего пользования
320	59:16:0010315:378	земли общего пользования
321	59:16:0010315:380	земли общего пользования
322	59:16:0010315:520	земли общего пользования
323	59:16:0010315:523	земли общего пользования
324	59:16:0010313:3У1	земли общего пользования
325	59:16:0010313:3У2	земли общего пользования
326	59:16:0010313:3У3	земли общего пользования
327	59:16:0010313:3У4	земли общего пользования
328	59:16:0010313:3У5	земли общего пользования
329	59:16:0010313:3У6	земли общего пользования
330	59:16:0010313:3У8	земли общего пользования
331	59:16:0010313:3У9	земли общего пользования
332	59:16:0010313:3У10	земли общего пользования
333	59:16:0010313:3У14	земли общего пользования
334	59:16:0010314:3У15	земли общего пользования

Взам. инв. №
Подпись и дата
Инв. № подл.

					
Изм.	Кол.уч.	Лист	Недок	Подпись	Дата

Пояснительная записка

335	59:16:0010314:3У16	земли общего пользования
336	59:16:0010314:3У17	земли общего пользования
337	59:16:0010314:3У18	земли общего пользования
338	59:16:0010314:3У19	земли общего пользования
339	59:16:0010314:3У20	земли общего пользования
340	59:16:0010314:3У21	земли общего пользования
341	59:16:0010314:3У22	земли общего пользования
342	59:16:0010314:3У23	земли общего пользования
343	59:16:0010314:3У24	земли общего пользования
344	59:16:0010314:3У25	земли общего пользования
345	59:16:0010314:3У26	земли общего пользования
346	59:16:0010314:3У27	земли общего пользования
347	59:16:0010314:3У28	земли общего пользования
348	59:16:0010314:3У29	земли общего пользования
349	59:16:0010314:3У30	земли общего пользования
350	59:16:0010314:3У31	земли общего пользования
351	59:16:0010314:3У32	земли общего пользования
352	59:16:0010314:3У33	земли общего пользования
353	59:16:0010314:3У34	земли общего пользования
354	59:16:0010314:3У35	земли общего пользования
355	59:16:0010314:3У37	земли общего пользования
356	59:16:0010315:3У41	земли общего пользования
357	59:16:0010315:3У42	земли общего пользования
358	59:16:0010315:3У43	земли общего пользования
359	59:16:0010315:3У44	земли общего пользования
360	59:16:0010315:3У45	земли общего пользования
361	59:16:0010315:3У46	земли общего пользования
362	59:16:0000000:3У50	земли общего пользования
363	59:16:0010314:3У71	земли общего пользования
364	59:16:0010314:3У72	земли общего пользования
365	59:16:0010314:3У73	земли общего пользования
366	59:16:0010314:3У74	земли общего пользования
367	59:16:0010314:3У75	земли общего пользования
368	59:16:0010314:3У76	земли общего пользования
369	59:16:0010314:3У77	земли общего пользования
370	59:16:0010314:3У78	земли общего пользования
371	59:16:0010314:3У79	земли общего пользования
372	59:16:0010314:3У80	земли общего пользования
373	59:16:0010314:3У81	земли общего пользования
374	59:16:0010314:3У82	земли общего пользования
375	59:16:0010314:3У83	земли общего пользования
376	59:16:0010314:3У84	земли общего пользования
377	59:16:0010314:3У85	земли общего пользования

Взам. инв. №
Подпись и дата
Инв. № подл.

					
Изм.	Кол.уч.	Лист	Недок	Подпись	Дата

Пояснительная записка

378	59:16:0010314:3У86	земли общего пользования
379	59:16:0010314:3У87	земли общего пользования
380	59:16:0010314:3У88	земли общего пользования
381	59:16:0010314:3У89	земли общего пользования
382	59:16:0010314:3У90	земли общего пользования
383	59:16:0010314:3У91	земли общего пользования
384	59:16:0010314:3У92	земли общего пользования
385	59:16:0010314:3У93	земли общего пользования
386	59:16:0010314:3У94	земли общего пользования
387	59:16:0010314:3У95	земли общего пользования
388	59:16:0010314:3У96	земли общего пользования
389	59:16:0010314:3У97	земли общего пользования
390	59:16:0010314:3У98	земли общего пользования
391	59:16:0010314:3У99	земли общего пользования
392	59:16:0010314:3У100	земли общего пользования
393	59:16:0010314:3У101	земли общего пользования
394	59:16:0010314:3У102	земли общего пользования
395	59:16:0010314:3У103	земли общего пользования
396	59:16:0010314:3У104	земли общего пользования
397	59:16:0010314:3У105	земли общего пользования
398	59:16:0010314:3У106	земли общего пользования
399	59:16:0010314:3У107	земли общего пользования
400	59:16:0010314:3У108	земли общего пользования
401	59:16:0010314:3У109	земли общего пользования
402	59:16:0010314:3У110	земли общего пользования
403	59:16:0010314:3У111	земли общего пользования
404	59:16:0010314:3У112	земли общего пользования
405	59:16:0010314:3У113	земли общего пользования
406	59:16:0010314:3У114	земли общего пользования
407	59:16:0010314:3У115	земли общего пользования
408	59:16:0010314:3У116	земли общего пользования
409	59:16:0010314:3У117	земли общего пользования
410	59:16:0010314:3У118	земли общего пользования
411	59:16:0010314:3У119	земли общего пользования
412	59:16:0010314:3У120	земли общего пользования
413	59:16:0010314:3У121	земли общего пользования
414	59:16:0010314:3У122	земли общего пользования
415	59:16:0010314:3У123	земли общего пользования
416	59:16:0010314:3У124	земли общего пользования
417	59:16:0010314:3У127	земли общего пользования
418	59:16:0010314:3У128	земли общего пользования
419	59:16:0010314:3У129	земли общего пользования
420	59:16:0010314:3У130	земли общего пользования

Взам. инв. №
Подпись и дата
Инв. № подл.

					
Изм.	Кол.уч.	Лист	Недок	Подпись	Дата

Пояснительная записка

421	59:16:0010314:3У131	земли общего пользования
422	59:16:0010314:3У132	земли общего пользования
423	59:16:0010314:3У134	земли общего пользования
424	59:16:0010314:3У135	земли общего пользования
425	59:16:0010314:3У137	земли общего пользования
426	59:16:0010315:3У154	земли общего пользования
427	59:16:0010313:3У11	земли общего пользования
428	59:16:0010313:3У12	земли общего пользования
429	59:16:0010313:3У13	земли общего пользования
430	59:16:0010314:3У36	земли общего пользования
431	59:16:0000000:3У51	земли общего пользования
432	59:16:0000000:3У52	земли общего пользования
433	59:16:0000000:3У53	земли общего пользования
434	59:16:0000000:3У54	земли общего пользования
435	59:16:0000000:3У55	земли общего пользования
436	59:16:0000000:3У56	земли общего пользования
437	59:16:0010315:3У57	земли общего пользования
438	59:16:0010315:3У58	земли общего пользования
439	59:16:0000000:3У59	земли общего пользования
440	59:16:0010314:3У60	земли общего пользования
441	59:16:0000000:3У61	земли общего пользования
442	59:16:0000000:3У62	земли общего пользования
443	59:16:0000000:3У63	земли общего пользования
444	59:16:0000000:3У64	земли общего пользования
445	59:16:0010314:3У65	земли общего пользования
446	59:16:0010314:3У66	земли общего пользования
447	59:16:0010314:3У126	земли общего пользования
448	59:16:0010314:3У133	земли общего пользования
449	59:16:0010314:3У136	земли общего пользования
450	59:16:0010314:3У38	земли общего пользования
451	59:16:0010314:3У39	земли общего пользования
452	59:16:0010314:3У40	земли общего пользования
453	59:16:0010314:3У47	земли общего пользования
454	59:16:0010314:3У48	земли общего пользования
455	59:16:0010314:3У49	земли общего пользования
456	59:16:0010315:3У67	земли общего пользования
457	59:16:0010315:3У68	земли общего пользования
458	59:16:0010315:3У69	земли общего пользования
459	59:16:0010315:3У125	земли общего пользования
460	59:16:0010314:3У152	земли общего пользования
461	59:16:0010314:3У153	земли общего пользования
462	59:16:0010315:15:3У1	земли общего пользования
463	59:16:0010315:15:3У2	земли общего пользования

Взам. инв. №
Подпись и дата
Инв. № подл.

					
Изм.	Кол.уч.	Лист	Недок	Подпись	Дата

Пояснительная записка

464	59:16:0010315:22:3У1	земли общего пользования
465	59:16:0010315:22:3У2	земли общего пользования
466	59:16:0010315:381:3У1	земли общего пользования
467	59:16:0010315:381:3У2	земли общего пользования

Заключение

Проект межевания территории разработан в границах территории кадастровых кварталов 59:16:0010313, 59:16:0010314, 59:16:0010315 Верещагинского городского округа, Пермского края в соответствии с Муниципальным контрактом.

Границы и площади земельных участков установлены с учетом фактического землепользования, в соответствии с красными линиями, границами населенного пункта, границами смежных земельных участков и исходя из границ ранее сформированных земельных участков.

В результате разработки проекта межевания территории:

- не требуется внесение изменений в отношении 7 земельного участка, границы которого установлены в соответствии с требованиями законодательства;
- исправлено местоположение границ (реестровая ошибка) 126 земельных участков;
- уточнено местоположение границ 197 земельных участков;
- образовано 29 земельных участков под объектами недвижимости, находящимися в собственности;
- образовано 74 земельных участка из земель, находящихся в государственной или муниципальной собственности, с целью предоставления гражданам и (или) юридическим лицам.
- образовано 16 земельных участков из земель, находящихся в государственной или муниципальной собственности, отнесенных к улично-дорожной сети;
- образовано 7 земельных участков из земель, находящихся в государственной или муниципальной собственности, отнесенных к территориям общего пользования;
- образовано 12 земельных участков путем перераспределения земельного участка и земель, находящихся в государственной или муниципальной собственности;
- образовано 6 земельных участков путем раздела земельных участков.

Взам. инв. №	
Подпись и дата	
Инв. № подл.	

						Пояснительная записка	Лист
Изм.	Кол.уч.	Лист	Недок	Подпись	Дата		80

Перечень земельных участков (в том числе исправление реестровой ошибки, уточнение местоположения границ и образование) в границах кадастровых кварталов 59:16:0010313, 59:16:0010314, 59:16:0010315

№	Обозначение на чертеже межевания	Условный номер образуемого земельного участка	Кадастровый номер исходного земельного участка с номерами контуров	Кадастровый номер объекта капитального строительства (сооружение)	Адрес (местоположение) земельного участка	Площадь земельных участков			Категория земель исходного земельного участка	Вид разрешенного использования исходного земельного участка	Категория земель образуемого земельного участка	Вид разрешенного использования образуемого земельного участка	Собственник земельного участка	Вид обременения	Правообладатель	Вид кадастровых работ (исправление реестровой ошибки, уточнение местоположения границ и образование)	Номер листа межевания территории	Территориальная зона	Примечание
						Площадь земельного участка кв.м (данные ЕИРН)	Площадь образуемого земельного участка кв.м	Площадь изменяемого земельного участка кв.м											
1	2	3	4	5	6	7	8	9	10	11	12	13	14	15	16	17	18	19	20
1	59:16:2260101:16 (входит в единое землепользование 59:16:0000000:64)	-	59:16:2260101:16 (входит в единое землепользование 59:16:0000000:64)	-	край Пермский, р-н Верещагинский	6	-	-	Земли населённых пунктов	для производственных объектов и объектов для производственно-деловых целей: размещение опор ВЛ-10 кВ, ВЛ-35кВ, ВЛ-110 кВ и подстанций КТП-0,4/РП	-	-	-	Аренда	Открытое акционерное общество "Межрегиональная распределительная сетевая компания Урала"	В отношении ЗУ работы не проводятся	2	Р 1	В отношении ЗУ работы не проводятся
2	:167	-	59:16:0010314:167	-	Российская Федерация, Пермский край, г.о. Верещагинский, г. Верещагино, ул. Железнодорожная, з/у 79а	1200	-	-	Земли населённых пунктов	для строительства станции технического обслуживания	-	-	-	Аренда	Редкоуов Михаил Васильевич Редкоуова Марина Юрьевна	В отношении ЗУ работы не проводятся	2	К	В отношении ЗУ работы не проводятся
3	:869	-	59:16:0010314:869	59:16:0000000:1886	Местоположение установлено относительно ориентира, расположенного за пределами участка. Почтовый адрес ориентира: Пермский край, Верещагинский район, г. Верещагино, ул. Строителей, ряд № 5, гаражный бокс № 2.	32	-	-	Земли населённых пунктов	гаражи, гаражные боксы	-	-	Гилева Елена Александровна	-	-	В отношении ЗУ работы не проводятся	2	К	В отношении ЗУ работы не проводятся
4	:1021	-	59:16:0010314:1021	-	Российская Федерация, Пермский край, г.о. Верещагинский, г. Верещагино, ул. Железнодорожная, з/у 79б	4123	-	-	Земли населённых пунктов	гаражи, гаражные боксы	-	-	-	Аренда	Целоуов Владимир Сергеевич	В отношении ЗУ работы не проводятся	2	К	В отношении ЗУ работы не проводятся
5	:87	-	59:16:0010314:87	-	Российская Федерация, Пермский край, г.о. Верещагинский, г. Верещагино, ул. 12 Декабря, з/у 89	362	-	-	Земли населённых пунктов	жилищный фонд (многоэтажные дома)	-	-	Собственники помещений в многоквартирном доме	-	-	В отношении ЗУ работы не проводятся	3	Ж 2	В отношении ЗУ работы не проводятся
6	:118	-	59:16:0010314:118	59:16:0010314:237	Российская Федерация, Пермский край, г.о. Верещагинский, г. Верещагино, ул. Западная, з/у 8а	1383	-	-	Земли населённых пунктов	для индивидуального жилищного строительства	-	-	Ефремова Наталья Петровна Ефремов Сергей Владимирович	-	-	В отношении ЗУ работы не проводятся	2	Ж 3	В отношении ЗУ работы не проводятся
7	:1032	-	59:16:0010314:1032	1. 59:16:0010314:268 2. 59:16:0000000:5008	Пермский край, г.о. Верещагинский, г. Верещагино, ул. Железнодорожная, д. 32	2706	-	-	Земли населённых пунктов	Малоэтажная многоквартирная жилая застройка 2.1.1	-	-	Собственники помещений в многоквартирном доме	-	-	В отношении ЗУ работы не проводятся	2	Ж 2	В отношении ЗУ работы не проводятся
8	:4285(1-47)	-	59:16:0000000:4285 (многоконтурный - 29 контуров) стало 47 контуров	59:16:0000000:3729	Пермский край, Верещагинский район, г. Верещагино, ул. Ломоносова, ул. Митуркина, ул. Строителей	30	-	47	Земли населённых пунктов	под объекты инженерного оборудования газового хозяйства	-	-	-	Аренда	Акционерное общество "Газпром газораспределение Пермь"	Исправление реестровой ошибки	3	Ж 3	При исправлении реестровой ошибки площадь земельного участка увеличивается на величину, не превышающую предельный минимальный размер земельного участка, что в соответствии с п.3 ст. 42.8 ФЗ №221 от 24.07.2007 года, допустимо. (17 кв. м). «Для предоставления коммунальных услуг» (100 кв.м).
9	:4288(3)	-	59:16:0000000:4288 (многоконтурный - 5 контуров)	-	Пермский край, Верещагинский район, г. Верещагино, ул. Некрасова, Куйбышева, Луговая, Железнодорожная, переход через железную дорогу	63	-	64	Земли населённых пунктов	под объекты инженерного оборудования газового хозяйства	-	-	-	Аренда	Акционерное общество "Газпром газораспределение Пермь"	Исправление реестровой ошибки	3	Ж 2, Ж 3	При исправлении реестровой ошибки площадь земельного участка увеличивается в пределах 10%, что в соответствии с п.3 ст. 42.8 ФЗ №221 от 24.07.2007 года, допустимо. (1 кв. м).
10	:4322(1)	-	59:16:0000000:4322 (многоконтурный - 2 контура)	-	Пермский край, Верещагинский район, Газопровод высокого давления 1.2МПа от газопровода "Верещагино - Зюжайка" до ул. Железнодорожная г. Верещагино (закольцовка)	2	-	2	Земли населённых пунктов	Под объекты инженерного оборудования газоснабжения	-	-	-	Аренда	Акционерное общество "Газпром газораспределение Пермь"	Исправление реестровой ошибки	3	Р 1	При исправлении реестровой ошибки земельный участок уточняется в учетной площади
11	:4891(31,34)	-	59:16:0000000:4891 (многоконтурный - 35 контуров)	-	Пермский край, Верещагинский р-н, г. Верещагино	1505897	-	1495725	Земли населённых пунктов	Городские леса	-	-	Муниципальное образование Верещагинский городской округ Пермского края	-	-	Исправление реестровой ошибки	2, 3	Р 1	На основании письма Министерства природных ресурсов, лесного хозяйства и экологии Пермского края от 25.08.2022 № 30-01-16-3521 необходимо исключить границы контуров 59:16:0000000:4891/31 и 59:16:0000000:4891/34 из-за пересечения с границами земель лесного фонда федерального значения. Выявлен земельный участок лесного фонда 59:16:2660101:1 ЕЗП 59:16:0000000:11, пересекающий указанные выше контуры земельных участков. В ПМТ отображены координаты контуров 59:16:0000000:4891/31 и 59:16:0000000:4891/34 границы которых подлежат исключению из границ земельного участка. При исправлении реестровой ошибки площадь земельного участка уменьшается в пределах 10%, что в соответствии с п.3 ст. 42.8 ФЗ № 221 от 24.07.2007 года допустимо (10 172 кв.м).
12	:5117(1-12)	-	59:16:0000000:5117 (многоконтурный - 27 контуров)	59:16:0010314:860 59:16:0010314:870 59:16:0000000:4992 59:16:0000000:4529 59:16:0010311:348	Пермский край, Верещагинский городской округ, г. Верещагино, ул. Железнодорожная	5216	-	4700	Земли населённых пунктов	улично-дорожная сеть	-	-	Муниципальное образование Верещагинский городской округ Пермского края	-	-	Исправление реестровой ошибки	2, 3	Ж 2, Ж 3	Исправление реестровой ошибки проводится в рамках выполнения комплексных кадастровых работ при подготовке карты(плана) территории кадастровых кварталов 59:16:0010304, 59:16:0010305, 59:16:0010306, 59:16:0010307, 59:16:0010308, 59:16:0010309. В ПМТ отображены только контуры (1-12) земельного участка в границах кадастровых кварталов 59:16:0010313, 59:16:0010314. При исправлении реестровой ошибки площадь земельного участка уменьшается в пределах 10%, что в соответствии с п.3 ст. 42.8 ФЗ №221 от 24.07.2007 года, допустимо. (516 кв. м).
13	:5174	-	59:16:0000000:5174 (1 дярка)	59:16:0000000:399	Российская Федерация, Пермский край, г.о. Верещагинский, г. Верещагино, ул. Митуркина	4100	-	4406	Земли населённых пунктов	улично-дорожная сеть	-	-	Муниципальное образование Верещагинский городской округ Пермского края	-	-	Исправление реестровой ошибки	3	не установлена	При исправлении реестровой ошибки площадь земельного участка увеличивается в пределах 10%, что в соответствии с п.3 ст. 42.8 ФЗ №221 от 24.07.2007 года, допустимо. (306 кв. м).
14	:1	-	59:16:0010313:1	59:16:0010314:251 59:16:0010314:252 59:16:0000000:5008	Российская Федерация, Пермский край, г.о. Верещагинский, г. Верещагино, ул. Западная, з/у 17	2478	-	2547	Земли населённых пунктов	для строительства индивидуального дома	-	-	Глотов Игорь Владимирович	-	-	Исправление реестровой ошибки	2, 3	Ж 3	При исправлении реестровой ошибки площадь земельного участка увеличивается в пределах 10%, что в соответствии с п.3 ст. 42.8 ФЗ №221 от 24.07.2007 года, допустимо. (69 кв. м).
15	:4	-	59:16:0010313:4	59:16:0010313:116	Пермский край, Верещагинский район, г. Верещагино, ул. Западная, дом 12, кв 1	1650	-	1669	Земли населённых пунктов	для индивидуального жилищного строительства	-	-	Плотникова Валентина Ивановна	-	-	Исправление реестровой ошибки	3	Ж 3	При исправлении реестровой ошибки площадь земельного участка увеличивается в пределах 10%, что в соответствии с п.3 ст. 42.8 ФЗ №221 от 24.07.2007 года, допустимо. (19 кв. м).
16	:5	-	59:16:0010313:5	59:16:0010313:116	Пермский край, Верещагинский район, г. Верещагино, ул. Западная, дом 12, кв 2	1530	-	1525	Земли населённых пунктов	для индивидуального жилищного строительства	-	-	Яковлев Сергей Данилович	-	-	Исправление реестровой ошибки	3	Ж 3	При исправлении реестровой ошибки площадь земельного участка уменьшается в пределах 10%, что в соответствии с п.3 ст. 42.8 ФЗ №221 от 24.07.2007 года, допустимо. (5 кв. м).
17	:6	-	59:16:0010313:6	59:16:0010313:110	Российская Федерация, Пермский край, г.о. Верещагинский, г. Верещагино, ул. Железнодорожная, з/у 63	648	-	650	Земли населённых пунктов	для индивидуального жилищного строительства	-	-	Гилева Елена Александровна	-	-	Исправление реестровой ошибки	3	Ж 3	При исправлении реестровой ошибки площадь земельного участка увеличивается в пределах 10%, что в соответствии с п.3 ст. 42.8 ФЗ №221 от 24.07.2007 года, допустимо. (2 кв. м).
19	:13	-	59:16:0010313:13	59:16:0010313:86	Пермский край, Верещагинский район, г. Верещагино, ул. Куйбышева, дом 103	643	-	715	Земли населённых пунктов	Для приусадебного участка	-	-	Редкоуова Лариса Алексеевна Редкоуов Роман Павлович	-	-	Исправление реестровой ошибки	3	Ж 3	При исправлении реестровой ошибки площадь земельного участка увеличивается на величину, не превышающую предельный минимальный размер земельного участка, что в соответствии с п.3 ст. 42.8 ФЗ №221 от 24.07.2007 года, допустимо. (72 кв. м). «Для индивидуального жилищного строительства» (200 кв.м)
20	:16	-	59:16:0010313:16	59:16:0010313:133	Российская Федерация, Пермский край, г.о. Верещагинский, г. Верещагино, ул. 12 Декабря, з/у 102	614	-	608	Земли населённых пунктов	для индивидуального жилищного строительства	-	-	Кочеткова Вера Михайловна Кочеткова Юлия Михайловна Кочеткова Ольга Николаевна Кочетков Михаил Витальевич	-	-	Исправление реестровой ошибки	3	Ж 3	При исправлении реестровой ошибки площадь земельного участка уменьшается в пределах 10%, что в соответствии с п.3 ст. 42.8 ФЗ №221 от 24.07.2007 года, допустимо. (6 кв. м).
21	:26	-	59:16:0010313:26	59:16:0010313:95	Пермский край, Верещагинский район, г. Верещагино, ул. Куйбышева, дом 98	610	-	604	Земли населённых пунктов	Для индивидуального жилищного строительства	-	-	Жемчужникова Любовь Николаевна Томилова Елена Леонидовна Жемчужников Леонид Владимирович Жемчужников Дмитрий Леонидович	-	-	Исправление реестровой ошибки	3	Ж 3	При исправлении реестровой ошибки площадь земельного участка уменьшается в пределах 10%, что в соответствии с п.3 ст. 42.8 ФЗ №221 от 24.07.2007 года, допустимо. (6 кв. м).
22	:29	-	59:16:0010313:29	-	Российская Федерация, Пермский край, г.о. Верещагинский, г. Верещагино, ул. Чкалова, з/у 97	577	-	618	Земли населённых пунктов	приусадебный участок	-	-	Бахарева Юлия Владимировна	-	-	Исправление реестровой ошибки	3	Ж 3	При исправлении реестровой ошибки площадь земельного участка увеличивается в пределах 10%, что в соответствии с п.3 ст. 42.8 ФЗ №221 от 24.07.2007 года, допустимо. (41 кв. м).
23	:36	-	59:16:0010313:36	59:16:0010313:112	Российская Федерация, Пермский край, г.о. Верещагинский, г. Верещагино, ул. Чкалова, з/у 102а	573	-	552	Земли населённых пунктов	для индивидуального жилищного строительства	-	-	Особые отметки - Пинаев Александр Григорьевич	-	-	Исправление реестровой ошибки	3	Ж 3	При исправлении реестровой ошибки площадь земельного участка уменьшается в пределах 10%, что в соответствии с п.3 ст. 42.8 ФЗ №221 от 24.07.2007 года, допустимо. (21 кв. м).
158	:37	-	59:16:0010313:37	59:16:0010313:113	Пермский край, Верещагинский р-н, г. Верещагино, ул. Чкалова, д 104	590	-	575	Земли населённых пунктов	Для индивидуального жилищного строительства	-	-	Дымов Владимир Иванович Дымова Мария Владимировна	-	-	Исправление реестровой ошибки	3	Ж 3	При исправлении реестровой ошибки площадь земельного участка уменьшается в пределах 10%, что в соответствии с п.3 ст. 42.8 ФЗ №221 от 24.07.2007 года, допустимо. (15 кв. м).
24	:46	-	59:16:0010313:46	59:16:0010313:150	Российская Федерация, Пермский край, г.о. Верещагинский, г. Верещагино, ул. Железнодорожная, з/у 28	8105	-	7721	Земли населённых пунктов	для несельскохозяйственных нужд	-	-	Открытое акционерное общество "Российские железные дороги"	-	-	Исправление реестровой ошибки	3	Ж 3	При исправлении реестровой ошибки площадь земельного участка уменьшается в пределах 10%, что в соответствии с п.3 ст. 42.8 ФЗ №221 от 24.07.2007 года, допустимо. (384 кв. м).
25	:48	-	59:16:0010313:48	-	Пермский край, р-н Верещагинский, г. Верещагино, ул. Куйбышева, д. 96	835	-	843	Земли населённых пунктов	Для индивидуального жилищного строительства	-	-	Мальцева Светлана Сергеевна	-	-	Исправление реестровой ошибки	3	Ж 3	При исправлении реестровой ошибки площадь земельного участка увеличивается в пределах 10%, что в соответствии с п.3 ст. 42.8 ФЗ №221 от 24.07.2007 года, допустимо. (8 кв. м).

№	Обозначение на чертеже межевания	Условный номер образуемого земельного участка	Кадастровый номер исходного земельного участка с номерами контуров	Кадастровый номер объекта капитального строительства (сооружение)	Адрес (местоположение) земельного участка	Площадь земельных участков			Категория земель исходного земельного участка	Вид разрешенного использования исходного земельного участка	Категория земель образуемого земельного участка	Вид разрешенного использования образуемого земельного участка	Собственник земельного участка	Вид обременения	Правообладатель	Вид кадастровых работ (исправление реестровой ошибки, уточнение местоположения границ и образование)	Номер листа чертежа межевания территории	Территориальная зона	Примечание
						Площадь земельного участка кв.м (данные ЕГРН)	Площадь образуемого земельного участка кв.м	Площадь измененного земельного участка кв.м											
1	2	3	4	5	6	7	8	9	10	11	12	13	14	15	16	17	18	19	20
26	:53	-	59:16:0010313:53	59:16:0010313:121	Российская Федерация, Пермский край, г.о. Верещагинский, г. Верещагино, ул. Чкалова, з/у 91	815	-	861	Земли населённых пунктов	для индивидуального жилищного строительства	-	-	Каменских Александр Владимирович Каменских Вячеслав Владимирович	-	-	Исправление реестровой ошибки	3	Ж 3	При исправлении реестровой ошибки площадь земельного участка увеличивается в пределах 10%, что в соответствии с п.3 ст. 42.8 ФЗ №221 от 24.07.2007 года, допустимо. (46 кв. м).
27	:54	-	59:16:0010313:54	59:16:0010313:90	Пермский край, Верещагинский р-н, г. Верещагино, ул. Куйбышева, дом 90	824	-	807	Земли населённых пунктов	для присоединения участка	-	-	Мальцева Светлана Сергеевна	-	-	Исправление реестровой ошибки	3	Ж 3	При исправлении реестровой ошибки площадь земельного участка уменьшается в пределах 10%, что в соответствии с п.3 ст. 42.8 ФЗ №221 от 24.07.2007 года, допустимо. (17 кв. м).
28	:55	-	59:16:0010313:55	59:16:0010313:119	Российская Федерация, Пермский край, г.о. Верещагинский, г. Верещагино, ул. Чкалова, з/у 89	865	-	848	Земли населённых пунктов	присоединённый участок	-	-	Тиунова Надежда Павловна	-	-	Исправление реестровой ошибки	3	Ж 3	При исправлении реестровой ошибки площадь земельного участка уменьшается в пределах 10%, что в соответствии с п.3 ст. 42.8 ФЗ №221 от 24.07.2007 года, допустимо. (17 кв. м).
29	:57	-	59:16:0010313:57	59:16:0010313:417	Российская Федерация, Пермский край, г.о. Верещагинский, г. Верещагино, ул. Чкалова, з/у 87	863	-	841	Земли населённых пунктов	для индивидуального жилищного строительства	-	-	Миннегалеева Олеся Николаевна	-	-	Исправление реестровой ошибки	3	Ж 3	При исправлении реестровой ошибки площадь земельного участка уменьшается в пределах 10%, что в соответствии с п.3 ст. 42.8 ФЗ №221 от 24.07.2007 года, допустимо. (22 кв. м).
30	:63	-	59:16:0010313:63	59:16:0010313:122	Российская Федерация, Пермский край, г.о. Верещагинский, г. Верещагино, ул. Чкалова, з/у 92	1186	-	1182	Земли населённых пунктов	для индивидуального жилищного строительства	-	-	Шкляев Алексей Михайлович Шкляев Степан Алексеевич Шкляева Татьяна Ивановна	-	-	Исправление реестровой ошибки	3	Ж 3	При исправлении реестровой ошибки площадь земельного участка уменьшается в пределах 10%, что в соответствии с п.3 ст. 42.8 ФЗ №221 от 24.07.2007 года, допустимо. (4 кв. м).
31	:64	-	59:16:0010313:64	59:16:0010313:144	край Пермский, р-н Верещагинский, г. Верещагино, ул. Пушкина, дом 91	1274	-	1234	Земли населённых пунктов	для индивидуального жилищного строительства	-	-	Селезнева Мария Евдокимовна	-	-	Исправление реестровой ошибки	3	Ж 3	При исправлении реестровой ошибки площадь земельного участка уменьшается в пределах 10%, что в соответствии с п.3 ст. 42.8 ФЗ №221 от 24.07.2007 года, допустимо. (40 кв. м).
32	:65	-	59:16:0010313:65	59:16:0010313:120	Российская Федерация, Пермский край, г.о. Верещагинский, г. Верещагино, ул. Чкалова, з/у 90	1196	-	1192	Земли населённых пунктов	для индивидуального жилищного строительства	-	-	Ильных Алексей Петрович Ильных Ростислав Алексеевич Ильных Людмила Александровна Ильных Артем Алексеевич	-	-	Исправление реестровой ошибки	3	Ж 3	При исправлении реестровой ошибки площадь земельного участка уменьшается в пределах 10%, что в соответствии с п.3 ст. 42.8 ФЗ №221 от 24.07.2007 года, допустимо. (4 кв. м).
33	:69	-	59:16:0010313:69	59:16:0010313:115	Российская Федерация, Пермский край, г.о. Верещагинский, г. Верещагино, ул. Западная, з/у 10	1547	-	1547	Земли населённых пунктов	для индивидуального жилищного строительства	-	-	Шулакова Татьяна Семеновна Шулаков Николай Федорович	-	-	Исправление реестровой ошибки	3	Ж 3	При исправлении реестровой ошибки земельный участок уточняется в учетной площади
34	:71	-	59:16:0010313:71	59:16:0010313:131	Российская Федерация, Пермский край, г.о. Верещагинский, г. Верещагино, ул. Западная, з/у 6	1320	-	1320	Земли населённых пунктов	для индивидуального жилищного строительства	-	-	Печёнкин Алексей Павлович Печёнкина Светлана Ивановна	-	-	Исправление реестровой ошибки	3	Ж 3	При исправлении реестровой ошибки земельный участок уточняется в учетной площади
35	:286	-	59:16:0010313:286	59:16:0010313:105 59:16:0010313:252 59:16:0010313:253	Российская Федерация, Пермский край, г.о. Верещагинский, г. Верещагино, ул. Железнодорожная, з/у 55	1552	-	1591	Земли населённых пунктов	для индивидуального жилищного строительства	-	-	Герольд Иван Яковлевич	-	-	Исправление реестровой ошибки	3	Ж 3	При исправлении реестровой ошибки площадь земельного участка увеличивается в пределах 10%, что в соответствии с п.3 ст. 42.8 ФЗ №221 от 24.07.2007 года, допустимо. (39 кв. м).
36	:287	-	59:16:0010313:287	59:16:0010313:288	Российская Федерация, Пермский край, г.о. Верещагинский, г. Верещагино, ул. Чкалова, з/у 101	1018	-	1051	Земли населённых пунктов	для индивидуального жилищного строительства	-	-	Слоян Роман Надрович Слоян Лейла Надровна	-	-	Исправление реестровой ошибки	3	Ж 3	При исправлении реестровой ошибки площадь земельного участка увеличивается в пределах 10%, что в соответствии с п.3 ст. 42.8 ФЗ №221 от 24.07.2007 года, допустимо. (33 кв. м).
37	:416	-	59:16:0010313:416	-	Пермский край, Верещагинский р-н, г. Верещагино, ул. Западная	286	-	276	Земли населённых пунктов	Индивидуальные жилые дома, ведение огороженности	-	-	-	Аренда	Печёнкин Алексей Павлович	Исправление реестровой ошибки	3	Ж 3	При исправлении реестровой ошибки площадь земельного участка уменьшается в пределах 10%, что в соответствии с п.3 ст. 42.8 ФЗ №221 от 24.07.2007 года, допустимо. (10 кв. м).
38	:420	-	59:16:0010313:420	-	Российская Федерация, Пермский край, г.о. Верещагинский, г. Верещагино, ул. Пушкина, з/у 95	631	-	656	Земли населённых пунктов	для индивидуального жилищного строительства	-	-	Самалов Алексей Владимирович	-	-	Исправление реестровой ошибки	3	Ж 3	При исправлении реестровой ошибки площадь земельного участка увеличивается в пределах 10%, что в соответствии с п.3 ст. 42.8 ФЗ №221 от 24.07.2007 года, допустимо. (25 кв. м).
39	:5	-	59:16:0010314:5	1. 59:16:0010314:222 2. 59:16:0000000:4532	Российская Федерация, Пермский край, р-н Верещагинский, г. Верещагино, ул. Железнодорожная, д. 42, кв. 1	1218	-	1212	Земли населённых пунктов	под индивидуальную жилую застройку	-	-	Губина Юлия Владимировна Мельникова Марина Владимировна Бизьева Любовь Леонидовна	-	-	Исправление реестровой ошибки	2	Ж 3	При исправлении реестровой ошибки площадь земельного участка уменьшается в пределах 10%, что в соответствии с п.3 ст. 42.8 ФЗ №221 от 24.07.2007 года, допустимо. (6 кв. м).
40	:10	-	59:16:0010314:10	1. 59:16:0010314:195 2. 59:16:0000000:4532	край Пермский, р-н Верещагинский, г. Верещагино, ул. Железнодорожная, д. 36, кв. 1	984	-	962	Земли населённых пунктов	под индивидуальную жилую застройку	-	-	Сабурова Вероника Федоровна Сабуров Алексей Сергеевич	-	-	Исправление реестровой ошибки	2	Ж 3	При исправлении реестровой ошибки площадь земельного участка уменьшается в пределах 10%, что в соответствии с п.3 ст. 42.8 ФЗ №221 от 24.07.2007 года, допустимо. (22 кв. м).
41	:16	-	59:16:0010314:16	59:16:0010314:258	Российская Федерация, Пермский край, г.о. Верещагинский, г. Верещагино, ул. Железнодорожная, з/у 32а	1362	-	1353	Земли населённых пунктов	Под индивидуальную жилую застройку	-	-	Клинина Надежда Юрьевна	-	-	Исправление реестровой ошибки	2	Ж 3	При исправлении реестровой ошибки площадь земельного участка уменьшается в пределах 10%, что в соответствии с п.3 ст. 42.8 ФЗ №221 от 24.07.2007 года, допустимо. (9 кв. м).
42	:19	-	59:16:0010314:19	1. 59:16:0010314:247 2. 59:16:0010314:871	Российская Федерация, Пермский край, г.о. Верещагинский, г. Верещагино, ул. Железнодорожная, з/у 756/2	2459	-	1317	Земли населённых пунктов	Блокированная жилая застройка	-	-	-	-	-	Исправление реестровой ошибки	2	Ж 3	При исправлении реестровой ошибки площадь земельного участка уменьшается более чем на 10%. В соответствии с п. 5 ст. 42.8 ФЗ № 221 получено письменное согласие правообладателя.
43	:21	-	59:16:0010314:21	1. 59:16:0010314:886 2. 59:16:0000000:4532	Пермский край, Верещагинский р-н, г. Верещагино, ул. Железнодорожная, дом 36а, кв. 2	1002	-	1029	Земли населённых пунктов	для индивидуального жилищного строительства	-	-	Потапова Наталья Владимировна	-	-	Исправление реестровой ошибки	2	Ж 3	При исправлении реестровой ошибки площадь земельного участка увеличивается в пределах 10%, что в соответствии с п.3 ст. 42.8 ФЗ №221 от 24.07.2007 года, допустимо. (27 кв. м).
44	:27	-	59:16:0010314:27	1. 59:16:0010314:260 2. 59:16:0010314:872	Пермский край, Верещагинский район, г. Верещагино, ул. Митурнина, дом 6б, квартира 1	1304	-	1300	Земли населённых пунктов	для индивидуального жилищного строительства	-	-	Шистерова Зинаида Сергеевна	-	-	Исправление реестровой ошибки	3	Ж 3	При исправлении реестровой ошибки площадь земельного участка уменьшается в пределах 10%, что в соответствии с п.3 ст. 42.8 ФЗ №221 от 24.07.2007 года, допустимо. (4 кв. м).
45	:28	-	59:16:0010314:28	1. 59:16:0010314:260 2. 59:16:0010314:872	Пермский край, Верещагинский район, г. Верещагино, ул. Митурнина, дом 6б, квартира 2	1195	-	1170	Земли населённых пунктов	под индивидуальную жилую застройку	-	-	Швецов Александр Иванович Швецова Галина Николаевна	-	-	Исправление реестровой ошибки	3	Ж 3	При исправлении реестровой ошибки площадь земельного участка уменьшается в пределах 10%, что в соответствии с п.3 ст. 42.8 ФЗ №221 от 24.07.2007 года, допустимо. (25 кв. м).
46	:32	-	59:16:0010314:32 (2 дярки)	59:16:0010314:178	Пермский край, Верещагинский район, г. Верещагино, ул. Строителей, дом 7, кв. 1	718	-	717	Земли населённых пунктов	Блокированные жилые дома в 1-3 этажа с придомовыми участками	-	-	Рогожников Александр Денисович Рогожников Богдан Денисович Рогожникова Софья Александровна Рогожников Степан Денисович	-	-	Исправление реестровой ошибки	3	Ж 3	При исправлении реестровой ошибки площадь земельного участка уменьшается в пределах 10%, что в соответствии с п.3 ст. 42.8 ФЗ №221 от 24.07.2007 года, допустимо. (1 кв. м).
47	:37	-	59:16:0010314:37	1. 59:16:0010314:231 2. 59:16:0000000:5008	край Пермский, р-н Верещагинский, г. Верещагино, ул. Западная, дом 29, квартира 2	693	-	785	Земли населённых пунктов	под индивидуальную жилую застройку	-	-	Колчанова Елена Гарифьяновна	-	-	Исправление реестровой ошибки	2	Ж 3	При исправлении реестровой ошибки площадь земельного участка увеличивается на величину, не превышающую предельный минимальный размер земельного участка, что в соответствии с п.3 ст. 42.8 ФЗ №221 от 24.07.2007 года, допустимо. (92 кв. м). «Для индивидуального жилищного строительства» (200 кв.м)
48	:39	-	59:16:0010314:39	1. 59:16:0010314:230 2. 59:16:0000000:5008	Пермский край, Верещагинский район, г. Верещагино, ул. Западная, дом 27, кв. 2	694	-	705	Земли населённых пунктов	для индивидуального жилищного строительства	-	-	Мальцев Владимир Викторович	-	-	Исправление реестровой ошибки	2	Ж 3	При исправлении реестровой ошибки площадь земельного участка увеличивается в пределах 10%, что в соответствии с п.3 ст. 42.8 ФЗ №221 от 24.07.2007 года, допустимо. (11 кв. м).
49	:41	-	59:16:0010314:41	59:16:0010314:229	Пермский край, Верещагинский район, г. Верещагино, ул. Западная, 24а-2,3	909	-	958	Земли населённых пунктов	Блокированные жилые дома в 1-3 этажа с придомовыми участками	-	-	Вожакова Лилия Данисовна Пьянова Римма Данисовна	-	-	Исправление реестровой ошибки	2	Ж 3	При исправлении реестровой ошибки площадь земельного участка увеличивается в пределах 10%, что в соответствии с п.3 ст. 42.8 ФЗ №221 от 24.07.2007 года, допустимо. (49 кв. м).
50	:43	-	59:16:0010314:43	59:16:0010314:228	Пермский край, Верещагинский район, г. Верещагино, ул. Западная, дом 23, кв. 2	867	-	857	Земли населённых пунктов	для индивидуального жилищного строительства	-	-	Шардина Марина Сергеевна	-	-	Исправление реестровой ошибки	2	Ж 3	При исправлении реестровой ошибки площадь земельного участка уменьшается в пределах 10%, что в соответствии с п.3 ст. 42.8 ФЗ №221 от 24.07.2007 года, допустимо. (10 кв. м).
51	:47	-	59:16:0010314:47	1. 59:16:0010314:234 2. 59:16:0000000:4532 3. 59:16:0000000:5008	Пермский край, Верещагинский район, г. Верещагино, ул. Западная, дом 30, квартира 3	483	-	467	Земли населённых пунктов	для индивидуального жилищного строительства	-	-	Бровкина Татьяна Леонидовна Коновалов Вячеслав Александрович Коновалов Руслан Вячеславович	-	-	Исправление реестровой ошибки	2	Ж 3	При исправлении реестровой ошибки площадь земельного участка уменьшается в пределах 10%, что в соответствии с п.3 ст. 42.8 ФЗ №221 от 24.07.2007 года, допустимо. (16 кв. м).
52	:48	-	59:16:0010314:48	1. 59:16:0010314:234 3. 59:16:0000000:4532 4. 59:16:0000000:5008	Пермский край, Верещагинский район, г. Верещагино, ул. Западная, дом 30, квартира 2	648	-	620	Земли населённых пунктов	для индивидуального жилищного строительства	-	-	Покровская Екатерина Владимировна Балуева Любовь Тимофеевна	-	-	Исправление реестровой ошибки	2	Ж 3	При исправлении реестровой ошибки площадь земельного участка уменьшается в пределах 10%, что в соответствии с п.3 ст. 42.8 ФЗ №221 от 24.07.2007 года, допустимо. (28 кв. м).
53	:59	-	59:16:0010314:59	59:16:0010314:225	Пермский край, Верещагинский район, г. Верещагино, ул. Западная, дом 16, кв. 2	1196	-	1204	Земли населённых пунктов	для индивидуального жилищного строительства	-	-	Сукрушев Николай Александрович	-	-	Исправление реестровой ошибки	3	Ж 3	При исправлении реестровой ошибки площадь земельного участка увеличивается в пределах 10%, что в соответствии с п.3 ст. 42.8 ФЗ №221 от 24.07.2007 года, допустимо. (8 кв. м).
54	:61	-	59:16:0010314:61	1. 59:16:0010314:190 2. 59:16:0000000:4528	край Пермский, р-н Верещагинский, г. Верещагино, ул. Митурнина, 58	5220	-	5161	Земли населённых пунктов	для детского сада № 89	-	-	Муниципальное образование Верещагинский городской округ Пермского края	Постоянное (бессрочное) пользование	Муниципальное бюджетное общеобразовательное учреждение "Верещагинский общеобразовательный комплекс"	Исправление реестровой ошибки	3	Ж 2	При исправлении реестровой ошибки площадь земельного участка уменьшается в пределах 10%, что в соответствии с п.3 ст. 42.8 ФЗ №221 от 24.07.2007 года, допустимо. (59 кв. м).
55	:65	-	59:16:0010314:65	59:16:0010314:210	Российская Федерация, Пермский край, г.о. Верещагинский, г. Верещагино, ул. Железнодорожная, з/у 73	330	-	629	Земли населённых пунктов	жилищный фонд (многоэтажные дома)	-	-	Собственники помещений в многоквартирном доме	-	-	Исправление реестровой ошибки	3	Ж 2	При исправлении реестровой ошибки площадь земельного участка увеличивается на величину, не превышающую предельный минимальный размер земельного участка, что в соответствии с п.3 ст. 42.8 ФЗ №221 от 24.07.2007 года, допустимо. (299 кв. м). «Малоэтажная многоквартирная жилая застройка» (300 кв.м).
56	:76	-	59:16:0010314:76 (2 дярки)	1. 59:16:0010314:176 2. 59:16:0010314:872	край Пермский, р-н Верещагинский, г. Верещагино, ул. Строителей, дом 11, кв. 1	654	-	673	Земли населённых пунктов	под индивидуальную жилую застройку	-	-	Тиунова Наталья Кузьминична	-	-	Исправление реестровой ошибки	3	Ж 3	При исправлении реестровой ошибки площадь земельного участка увеличивается в пределах 10%, что в соответствии с п.3 ст. 42.8 ФЗ №221 от 24.07.2007 года, допустимо. (19 кв. м).
57	:78	-	59:16:0010314:78	59:16:0010314:201	Российская Федерация, Пермский край, г.о. Верещагинский, г. Верещагино, ул. Железнодорожная, з/у 50	1320	-	1403	Земли населённых пунктов	для индивидуального жилищного строительства	-	-	Мезенцев Анатолий Петрович	-	-	Исправление реестровой ошибки	2	Ж 3	При исправлении реестровой ошибки площадь земельного участка увеличивается в пределах 10%, что в соответствии с п.3 ст. 42.8 ФЗ №221 от 24.07.2007 года, допустимо. (83 кв. м).
58	:89	-	59:16:0010314:89	59:16:0010314:245	Российская Федерация, Пермский край, г.о. Верещагинский, г. Верещагино, ул. 12 Декабря, з/у 93	952	-	952	Земли населённых пунктов	жилищный фонд (многоэтажные дома)	-	-	Собственники помещений в многоквартирном доме	-	-	Исправление реестровой ошибки	3	Ж 2	При исправлении реестровой ошибки земельный участок уточняется в учетной площади

№	Обозначение на чертеже межевания	Условный номер образуемого земельного участка	Кадастровый номер исходного земельного участка с номерами контуров	Кадастровый номер объекта капитального строительства (сооружение)	Адрес (местоположение) земельного участка	Площадь земельных участков			Категория земель исходного земельного участка	Вид разрешенного использования земельного участка	Категория земель образуемого земельного участка	Вид разрешенного использования образуемого земельного участка	Собственник земельного участка	Вид обременения	Правообладатель	Вид кадастровых работ (исправление реестровой ошибки, уточнение местоположения границ и образование)	Номер листа чертежа межевания территории	Территориальная зона	Примечание
						Площадь земельного участка кв.м (данные ЕГРН)	Площадь образуемого земельного участка кв.м	Площадь измененного земельного участка кв.м											
1	2	3	4	5	6	7	8	9	10	11	12	13	14	15	16	17	18	19	20
59	:93	-	59:16:0010314:93	1. 59:16:0010314:203 2. 59:16:0010314:870	Российская Федерация, Пермский край, г.о. Верещагинский, г. Верещагино, ул. Железнодорожная, з/у 67	1177	-	1177	Земли населенных пунктов	под малоэтажной жилой застройкой	-	-	Вторушина Надежда Александровна Бородулина Анна Андреевна Захаров Олег Александрович Захарова Карина Олеговна Захарова Валерия Олеговна Захарова Юлия Сергеевна Оломинова Оксана Владимировна Баладина Александр Валентинович Баладина Екатерина Сергеевна Артемьев Андрей Сергеевич Балуева Татьяна Александровна Ельшова Светлана Николаевна Ельшев Валерий Владимирович Коротина Лидия Николаевна Гилев Александр Прохентьевич	-	-	Исправление реестровой ошибки	3	Ж 2	При исправлении реестровой ошибки земельный участок уточняется в учетной площади
60	:130	-	59:16:0010314:130	59:16:0010314:884	край Пермский, р-н Верещагинский, г. Верещагино, ул. Западная, дом 21, кв 2	714	-	707	Земли населенных пунктов	для индивидуального жилищного строительства	-	-	Тиунов Виктор Васильевич Тиунова Лариса Дмитриевна	-	-	Исправление реестровой ошибки	2, 3	Ж 3	При исправлении реестровой ошибки площадь земельного участка уменьшается в пределах 10%, что в соответствии с п.3 ст. 42.8 ФЗ №221 от 24.07.2007 года, допустимо. (7 кв. м).
61	:131	-	59:16:0010314:131	59:16:0010314:884	край Пермский, р-н Верещагинский, г. Верещагино, ул. Западная, дом 21, кв 1	715	-	820	Земли населенных пунктов	для индивидуального жилищного строительства	-	-	Ичетовкина Надежда Афанасьевна	-	-	Исправление реестровой ошибки	2, 3	Ж 3	При исправлении реестровой ошибки площадь земельного участка увеличивается на величину, не превышающую предельный минимальный размер земельного участка, что в соответствии с п.3 ст. 42.8 ФЗ №221 от 24.07.2007 года, допустимо. (105 кв. м). «Для индивидуального жилищного строительства» - (200 кв.м)
62	:135	-	59:16:0010314:135	59:16:0010314:216	Российская Федерация, Пермский край, г.о. Верещагинский, г. Верещагино, ул. Железнодорожная, з/у 77а	1088	-	1088	Земли населенных пунктов	для производственной деятельности	-	-	ООО "ЛЭП Парма"	-	-	Исправление реестровой ошибки	2	К	При исправлении реестровой ошибки земельный участок уточняется в учетной площади
63	:137	-	59:16:0010314:137	-	край Пермский, р-н Верещагинский, г. Верещагино, ул. 12 Декабря, 91	72	-	75	Земли населенных пунктов	для строительства пристрой к магазину	-	-	-	Аренда	Курилин Владимир Геннадьевич	Исправление реестровой ошибки	3	Ж 2	При исправлении реестровой ошибки площадь земельного участка увеличивается в пределах 10%, что в соответствии с п.3 ст. 42.8 ФЗ №221 от 24.07.2007 года, допустимо. (3 кв. м).
64	:138	-	59:16:0010314:138	-	край Пермский, р-н Верещагинский, г. Верещагино, ул. Строитель, дом 15	1003	-	1003	Земли населенных пунктов	под производственную базу	-	-	-	Аренда	Кунгурцев Андрей Валентинович	Исправление реестровой ошибки	2	Ж 3	При исправлении реестровой ошибки земельный участок уточняется в учетной площади
65	:139	-	59:16:0010314:139	1. 59:16:0010314:199 2. 59:16:0000000:4532	Пермский край, Верещагинский район, г. Верещагино, ул. Железнодорожная, д. 46, кв. 2	1548	-	1548	Земли населенных пунктов	под индивидуальной жилой застройкой	-	-	Мехоношина Елена Николаевна Мехоношин Андрей Николаевич	-	-	Исправление реестровой ошибки	2	Ж 3	При исправлении реестровой ошибки земельный участок уточняется в учетной площади
67	:173	-	59:16:0010314:173	59:16:0010314:872	Пермский край, г. Верещагино, ул. Строителей, дом 13	1004	-	1084	Земли населенных пунктов	Для строительства индивидуального жилого дома	-	-	Балуев Роман Сергеевич	-	-	Исправление реестровой ошибки	3	Ж 3	При исправлении реестровой ошибки площадь земельного участка увеличивается в пределах 10%, что в соответствии с п.3 ст. 42.8 ФЗ №221 от 24.07.2007 года, допустимо. (80 кв. м).
68	:174	-	59:16:0010314:174	1. 59:16:0010314:256 2. 59:16:0010314:257	Российская Федерация, Пермский край, г.о. Верещагинский, г. Верещагино, ул. Железнодорожная, з/у 30а	1930	-	2077	Земли населенных пунктов	Под индивидуальной жилой застройкой	-	-	Сединина Татьяна Юрьевна	-	-	Исправление реестровой ошибки	2	Ж 3	При исправлении реестровой ошибки площадь земельного участка увеличивается в пределах 10%, что в соответствии с п.3 ст. 42.8 ФЗ №221 от 24.07.2007 года, допустимо. (147 кв. м).
69	:175	-	59:16:0010314:175	59:16:0010314:861	Российская Федерация, Пермский край, г.о. Верещагинский, г. Верещагино, ул. Железнодорожная, з/у 30б	1556	-	1699	Земли населенных пунктов	Под индивидуальной жилой застройкой	-	-	Сединин Константин Александрович	-	-	Исправление реестровой ошибки	2	Ж 3	При исправлении реестровой ошибки площадь земельного участка увеличивается в пределах 10%, что в соответствии с п.3 ст. 42.8 ФЗ №221 от 24.07.2007 года, допустимо. (143 кв. м).
70	:864	-	59:16:0010314:864	59:16:0010314:1024	Российская Федерация, Пермский край, г.о. Верещагинский, г. Верещагино, ул. Железнодорожная, з/у 26а	632	-	632	Земли населенных пунктов	Магазины	-	-	Мальцев Павел Михайлович	-	-	Исправление реестровой ошибки	3	Ж 2	При исправлении реестровой ошибки земельный участок уточняется в учетной площади
71	:883	-	59:16:0010314:883	-	Российская Федерация, Пермский край, г.о. Верещагинский, г. Верещагино, ул. Мичурина, з/у 58	2536	-	2569	Земли населенных пунктов	Детские дошкольные учреждения, детские площадки, площадки для отдыха, спортивных занятий, хозяйственные площадки	-	-	Муниципальное образование Верещагинский городской округ Пермского края	-	-	Исправление реестровой ошибки	3	Ж 2	При исправлении реестровой ошибки площадь земельного участка увеличивается в пределах 10%, что в соответствии с п.3 ст. 42.8 ФЗ №221 от 24.07.2007 года, допустимо. (33 кв. м).
72	:1011	-	59:16:0010314:1011 (Граница участка многоквартирного, Количество контуров - 4)	59:16:0010314:242	Российская Федерация, Пермский край, Верещагинский район, Верещагинское городское поселение, г. Верещагино, юго-западнее дома 18 по ул. Западная	5	-	5	Земли населенных пунктов	объекты, сооружения, предназначенные для обслуживания линейных объектов	-	-	-	Аренда	Акционерное общество "Газпром газораспределение Пермь"	Исправление реестровой ошибки	2, 3	Ж 2, Ж 3	При исправлении реестровой ошибки земельный участок уточняется в учетной площади
73	:1013	-	59:16:0010314:1013	59:16:0010314:212	Российская Федерация, Пермский край, Верещагинский муниципальный район, Верещагинское городское поселение, г. Верещагино, ул. Железнодорожная, д. 75а, кв.2	1447	-	1472	Земли населенных пунктов	блокированные жилые дома в 1-3 этажа с придомовыми участками	-	-	Меньшикова Маргарита Егоровна Меньшиков Федор Зотеевич	-	-	Исправление реестровой ошибки	2	Ж 3	При исправлении реестровой ошибки площадь земельного участка увеличивается в пределах 10%, что в соответствии с п.3 ст. 42.8 ФЗ №221 от 24.07.2007 года, допустимо. (25 кв. м).
74	:1014	-	59:16:0010314:1014	59:16:0010314:212	Пермский край, Верещагинский район, г. Верещагино, ул. Железнодорожная, д. 75а, кв. 1	942	-	1040	Земли населенных пунктов	блокированные жилые дома в 1-3 этажа с придомовыми участками	-	-	Самгина Елена Юрьевна	-	-	Исправление реестровой ошибки	2	Ж 3	При исправлении реестровой ошибки площадь земельного участка увеличивается на величину, не превышающую предельный минимальный размер земельного участка, что в соответствии с п.3 ст. 42.8 ФЗ №221 от 24.07.2007 года, допустимо. (98 кв. м). «Блокированная жилая застройка» - (100 кв.м).
75	:1016	-	59:16:0010314:1016	1. 59:16:0010314:199 2. 59:16:0000000:4532	Пермский край, Верещагинский р-н, г. Верещагино, ул. Железнодорожная, д. 46/1	1148	-	1139	Земли населенных пунктов	Блокированные жилые дома в 1-3 этажа с придомовыми участками	-	-	Тиунов Юрий Викторович Тиунова Елена Юрьевна	-	-	Исправление реестровой ошибки	2	Ж 3	При исправлении реестровой ошибки площадь земельного участка уменьшается в пределах 10%, что в соответствии с п.3 ст. 42.8 ФЗ №221 от 24.07.2007 года, допустимо. (9 кв. м).
76	:1018	-	59:16:0010314:1018	1. 59:16:0010314:222 2. 59:16:0000000:4532	Российская Федерация, Пермский край, г.о. Верещагинский, г. Верещагино, ул. Железнодорожная, з/у 42/2	1163	-	1144	Земли населенных пунктов	блокированные жилые дома в 1-3 этажа с придомовыми участками	-	-	Чинных Павел Петрович	-	-	Исправление реестровой ошибки	2	Ж 3	При исправлении реестровой ошибки площадь земельного участка уменьшается в пределах 10%, что в соответствии с п.3 ст. 42.8 ФЗ №221 от 24.07.2007 года, допустимо. (19 кв. м).
77	:1029	-	59:16:0010314:1029	-	Российская Федерация, Пермский край, г.о. Верещагинский, г. Верещагино, р-н ПМК, з/у 2/35	30	-	30	Земли населенных пунктов	размещение гаража для собственных нужд	-	-	Долгополова Нина Николаевна	-	-	Исправление реестровой ошибки	2	Ж 3	При исправлении реестровой ошибки земельный участок уточняется в учетной площади
78	:1034	-	59:16:0010314:1034	1. 59:16:0010314:247 2. 59:16:0010314:871	Российская Федерация, Пермский край, г.о. Верещагинский, г. Верещагино, ул. Железнодорожная, з/у 75б/1	1132	-	1142	Земли населенных пунктов	Блокированная жилая застройка 2,3	-	-	-	-	-	Исправление реестровой ошибки	2	Ж 3	При исправлении реестровой ошибки площадь земельного участка увеличивается в пределах 10%, что в соответствии с п.3 ст. 42.8 ФЗ №221 от 24.07.2007 года, допустимо. (10 кв. м).
79	:4	-	59:16:0010315:4 (3 дярки)	59:16:0010315:228	Пермский край, г. Верещагино, ул. Мичурина, д. 63, кв 1	781	-	792	Земли населенных пунктов	Для приусадебного участка	-	-	Евтушок Вера Николаевна	-	-	Исправление реестровой ошибки	3	Ж 3	При исправлении реестровой ошибки площадь земельного участка увеличивается в пределах 10%, что в соответствии с п.3 ст. 42.8 ФЗ №221 от 24.07.2007 года, допустимо. (11 кв. м).
80	:6	-	59:16:0010315:6 (3 дярки)	59:16:0010315:227	Пермский край, Верещагинский р-н, г. Верещагино, ул. Мичурина, д. 61, кв 2	835	-	828	Земли населенных пунктов	для индивидуального жилищного строительства	-	-	Долинина Марина Васильевна Долинин Вячеслав Васильевич	-	-	Исправление реестровой ошибки	3	Ж 3	При исправлении реестровой ошибки площадь земельного участка уменьшается в пределах 10%, что в соответствии с п.3 ст. 42.8 ФЗ №221 от 24.07.2007 года, допустимо. (7 кв. м).
81	:9	-	59:16:0010315:9 (3 дярки)	59:16:0010315:216	Пермский край, Верещагинский р-н, г. Верещагино, ул. Мичурина, д. 55, кв 2	731	-	710	Земли населенных пунктов	для индивидуального жилищного строительства	-	-	Обухова Ефросинья Тимофеевна Обухов Павел Савельевич	-	-	Исправление реестровой ошибки	3	Ж 3	При исправлении реестровой ошибки площадь земельного участка уменьшается в пределах 10%, что в соответствии с п.3 ст. 42.8 ФЗ №221 от 24.07.2007 года, допустимо. (21 кв. м).
82	:10	-	59:16:0010315:10	59:16:0010315:188	617120, Пермский край, Верещагинский Район, Город Верещагино, Улица Лесная, Дом 12, кв 2	1609	-	1635	Земли населенных пунктов	для индивидуального жилищного строительства	-	-	Пугин Егор Владимирович Пасечник Никита Владимирович Пасечник Татьяна Борисовна Пугин Владимир Валерьевич	-	-	Исправление реестровой ошибки	3	Ж 3	При исправлении реестровой ошибки площадь земельного участка увеличивается в пределах 10%, что в соответствии с п.3 ст. 42.8 ФЗ №221 от 24.07.2007 года, допустимо. (26 кв. м).
83	:11	-	59:16:0010315:11	59:16:0010315:188	617120, Пермский край, Верещагинский Район, Город Верещагино, Улица Лесная, Дом 12, кв. 1	750	-	822	Земли населенных пунктов	для индивидуального жилищного строительства	-	-	-	Аренда	Меркушева Любовь Владимировна Меркушева Анна Олеговна Меркушева Кристина Олеговна	Исправление реестровой ошибки	3	Ж 3	При исправлении реестровой ошибки площадь земельного участка увеличивается в пределах 10%, что в соответствии с п.3 ст. 42.8 ФЗ №221 от 24.07.2007 года, допустимо. (72 кв. м).
84	:15	-	59:16:0010315:15	59:16:0010315:192	Пермский край, Верещагинский р-н, г. Верещагино, ул. Лесная, 4	1190	-	1176	Земли населенных пунктов	жилищный фонд(одноэтажные дома)	-	-	Собственники помещений в многоквартирном доме	-	-	Исправление реестровой ошибки	3	Ж 3	При исправлении реестровой ошибки площадь земельного участка уменьшается в пределах 10%, что в соответствии с п.3 ст. 42.8 ФЗ №221 от 24.07.2007 года, допустимо. (14 кв. м).
85	:22	-	59:16:0010315:22	59:16:0010315:193	617120, Пермский край, Верещагинский р-н, г. Верещагино, ул. Лесная, д.5	1378	-	1464	Земли населенных пунктов	блокированные жилые дома в 1-3 этажа с придомовыми участками	-	-	Собственники помещений в многоквартирном доме Чистякова Дарья Владимировна Цветкова Елена Владимировна Чистякова Светлана Ивановна	-	-	Исправление реестровой ошибки	3	Ж 3	При исправлении реестровой ошибки площадь земельного участка увеличивается в пределах 10%, что в соответствии с п.3 ст. 42.8 ФЗ №221 от 24.07.2007 года, допустимо. (86 кв. м).
86	:27	-	59:16:0010315:27	59:16:0010315:211	Пермский край, Верещагинский р-н, г. Верещагино, ул. Луговая, д. 64, кв 2	822	-	820	Земли населенных пунктов	для индивидуального жилищного строительства	-	-	Горбунов Николай Алексеевич	-	-	Исправление реестровой ошибки	3	Ж 3	При исправлении реестровой ошибки площадь земельного участка уменьшается в пределах 10%, что в соответствии с п.3 ст. 42.8 ФЗ №221 от 24.07.2007 года, допустимо. (2 кв. м).
87	:28	-	59:16:0010315:28	59:16:0010315:211	Пермский край, Верещагинский Район, Город Верещагино, Улица Луговая, 64, кв 1	712	-	716	Земли населенных пунктов	для индивидуального жилищного строительства	-	-	Поносов Сергей Александрович Поносова Раиса Петровна	-	-	Исправление реестровой ошибки	3	Ж 3	При исправлении реестровой ошибки площадь земельного участка увеличивается в пределах 10%, что в соответствии с п.3 ст. 42.8 ФЗ №221 от 24.07.2007 года, допустимо. (4 кв. м).

№	Обозначение на чертеже межевания	Условный номер образуемого земельного участка	Кадастровый номер исходного земельного участка с номерами контуров	Кадастровый номер объекта капитального строительства (сооружение)	Адрес (местоположение) земельного участка	Площадь земельных участков			Категория земель исходного земельного участка	Вид разрешенного использования исходного земельного участка	Категория земель образуемого земельного участка	Вид разрешенного использования образуемого земельного участка	Собственник земельного участка	Вид обременения	Правообладатель	Вид кадастровых работ (исправление реестровой ошибки, уточнение местоположения границ и образование)	Номер листа межевания территории	Территориальная зона	Примечание
						Площадь земельного участка кв.м (данные ЕГРН)	Площадь образуемого земельного участка кв.м	Площадь изменяемого земельного участка кв.м											
1	2	3	4	5	6	7	8	9	10	11	12	13	14	15	16	17	18	19	20
88	:41	-	59:16:0010315:41	59:16:0010315:166	Пермский край, Верещагинский р-н, г Верещагино, ул Кислухина, 74, кв 1	1057	-	1037	Земли населённых пунктов	под индивидуальной жилой застройкой	-	-	Неволина Елена Ивановна Неволин Анатолий Андреевич	-	-	Исправление реестровой ошибки	3	Ж 3	При исправлении реестровой ошибки площадь земельного участка уменьшается в пределах 10%, что в соответствии с п.3 ст. 42.8 ФЗ №221 от 24.07.2007 года, допустимо. (20 кв. м.)
89	:47	-	59:16:0010315:47	59:16:0010315:202	617120, Пермский край, Верещагинский р-н, г Верещагино, ул Ломоносова, д 84	1253	-	1250	Земли населённых пунктов	для индивидуального жилищного строительства	-	-	Казымов Александр Сергеевич	-	-	Исправление реестровой ошибки	3	Ж 3	При исправлении реестровой ошибки площадь земельного участка уменьшается в пределах 10%, что в соответствии с п.3 ст. 42.8 ФЗ №221 от 24.07.2007 года, допустимо. (3 кв. м.)
90	:54	-	59:16:0010315:54	59:16:0010315:251	Пермский край, Верещагинский Район, Город Верещагино, Улица 12 Декабря, 77	1271	-	1289	Земли населённых пунктов	для индивидуального жилищного строительства	-	-	Кораблев Сергей Васильевич	-	-	Исправление реестровой ошибки	3	Ж 3	При исправлении реестровой ошибки площадь земельного участка увеличивается в пределах 10%, что в соответствии с п.3 ст. 42.8 ФЗ №221 от 24.07.2007 года, допустимо. (18 кв. м.)
91	:55	-	59:16:0010315:55	59:16:0010315:199	Пермский край, Верещагинский р-н, г Верещагино, ул Ломоносова, д 76	1244	-	1273	Земли населённых пунктов	для индивидуального жилищного строительства	-	-	Новиков Родион Михайлович Новикова Ирина Николаевна Новиков Михаил Николаевич Новиков Артемий Михайлович	-	-	Исправление реестровой ошибки	3	Ж 3	При исправлении реестровой ошибки площадь земельного участка увеличивается в пределах 10%, что в соответствии с п.3 ст. 42.8 ФЗ №221 от 24.07.2007 года, допустимо. (29 кв. м.)
92	:56	-	59:16:0010315:56	59:16:0010315:250	Пермский край, Верещагинский Район, Город Верещагино, Улица 12 Декабря, 75	1289	-	1319	Земли населённых пунктов	для индивидуального жилищного строительства	-	-	Гостева Елена Александровна	-	-	Исправление реестровой ошибки	3	Ж 3	При исправлении реестровой ошибки площадь земельного участка увеличивается в пределах 10%, что в соответствии с п.3 ст. 42.8 ФЗ №221 от 24.07.2007 года, допустимо. (30 кв. м.)
93	:67	-	59:16:0010315:67	-	Пермский край, Верещагинский Район, Город Верещагино, Улица 12 Декабря, 80	1272	-	1274	Земли населённых пунктов	Для индивидуального жилищного строительства	-	-	Ильина Людмила Сергеевна	-	-	Исправление реестровой ошибки	3	Ж 3	При исправлении реестровой ошибки площадь земельного участка увеличивается в пределах 10%, что в соответствии с п.3 ст. 42.8 ФЗ №221 от 24.07.2007 года, допустимо. (2 кв. м.)
94	:70	-	59:16:0010315:70	59:16:0010315:173	617120, Пермский край, Верещагинский р-н, г Верещагино, ул Куйбышева, 77, кв 1	825	-	844	Земли населённых пунктов	для индивидуального жилищного строительства	-	-	Вислюгозова Галина Петровна	-	-	Исправление реестровой ошибки	3	Ж 3	При исправлении реестровой ошибки площадь земельного участка увеличивается в пределах 10%, что в соответствии с п.3 ст. 42.8 ФЗ №221 от 24.07.2007 года, допустимо. (19 кв. м.)
95	:74	-	59:16:0010315:74	59:16:0010315:169	617120, Пермский край, Верещагинский р-н, г Верещагино, ул Куйбышева, д 73	1316	-	1330	Земли населённых пунктов	для индивидуального жилищного строительства	-	-	Патраков Юрий Андрианович	-	-	Исправление реестровой ошибки	3	Ж 3	При исправлении реестровой ошибки площадь земельного участка увеличивается в пределах 10%, что в соответствии с п.3 ст. 42.8 ФЗ №221 от 24.07.2007 года, допустимо. (14 кв. м.)
96	:75	-	59:16:0010315:75	59:16:0010315:247	Пермский край, Верещагинский Район, Город Верещагино, Улица 12 Декабря, 72	987	-	987	Земли населённых пунктов	для индивидуального жилищного строительства	-	-	Фурт Анна Николаевна Фурт Юрий Николаевич	-	-	Исправление реестровой ошибки	3	Ж 3	При исправлении реестровой ошибки земельный участок уточняется в учетной площади
97	:82	-	59:16:0010315:82	59:16:0010315:242	617120, Пермский край, Верещагинский р-н, г Верещагино, ул Чкалова, д 83	1373	-	1373	Земли населённых пунктов	для индивидуального жилищного строительства	-	-	Мазунина Виолетта Максимовна Мазунин Максим Алексеевич Мазунина Анжелика Николаевна Мазунин Степан Максимович Мазунин Вячеслав Максимович	-	-	Исправление реестровой ошибки	3	Ж 3	При исправлении реестровой ошибки земельный участок уточняется в учетной площади
98	:85	-	59:16:0010315:85	59:16:0010315:514	617126, Пермский край, Верещагинский Район, Город Верещагино, Улица Куйбышева, Дом 80	1240	-	1262	Земли населённых пунктов	для приусадебного участка	-	-	Уральцева Татьяна Алексеевна Уральцев Сергей Егорович	-	-	Исправление реестровой ошибки	3	Ж 3	При исправлении реестровой ошибки площадь земельного участка увеличивается в пределах 10%, что в соответствии с п.3 ст. 42.8 ФЗ №221 от 24.07.2007 года, допустимо. (22 кв. м.)
99	:86	-	59:16:0010315:86	59:16:0010315:511	Пермский край, Верещагинский Городской округ, Город Верещагино, Улица Чкалова, Земельный участок 79	1343	-	1321	Земли населённых пунктов	Для индивидуального жилищного строительства	-	-	Конькова Жанна Анатольевна	-	-	Исправление реестровой ошибки	3	Ж 3	При исправлении реестровой ошибки площадь земельного участка уменьшается в пределах 10%, что в соответствии с п.3 ст. 42.8 ФЗ №221 от 24.07.2007 года, допустимо. (22 кв. м.)
100	:89	-	59:16:0010315:89	59:16:0010315:172	617120, Пермский край, Верещагинский р-н, г Верещагино, ул Куйбышева, 76	1242	-	1249	Земли населённых пунктов	для индивидуального жилищного строительства	-	-	Александрова Нина Владимировна Александров Михаил Иванович Александрова Нина Ивановна Александров Владимир Иванович	-	-	Исправление реестровой ошибки	3	Ж 3	При исправлении реестровой ошибки площадь земельного участка увеличивается в пределах 10%, что в соответствии с п.3 ст. 42.8 ФЗ №221 от 24.07.2007 года, допустимо. (7 кв. м.)
101	:91	-	59:16:0010315:91	59:16:0010315:170	617120, Пермский край, Верещагинский р-н, г Верещагино, ул Куйбышева, 74	1451	-	1462	Земли населённых пунктов	для индивидуального жилищного строительства	-	-	Климов Николай Иванович Климова Татьяна Александровна	-	-	Исправление реестровой ошибки	3	Ж 3	При исправлении реестровой ошибки площадь земельного участка увеличивается в пределах 10%, что в соответствии с п.3 ст. 42.8 ФЗ №221 от 24.07.2007 года, допустимо. (11 кв. м.)
102	:93	-	59:16:0010315:93	59:16:0010315:168	617126, Пермский край, Верещагинский р-н, г Верещагино, ул Куйбышева, д 72	1253	-	1275	Земли населённых пунктов	для индивидуального жилищного строительства	-	-	Сидорова Тамара Григорьевна	-	-	Исправление реестровой ошибки	3	Ж 3	При исправлении реестровой ошибки площадь земельного участка увеличивается в пределах 10%, что в соответствии с п.3 ст. 42.8 ФЗ №221 от 24.07.2007 года, допустимо. (22 кв. м.)
103	:99	-	59:16:0010315:99	59:16:0010315:263	Пермский край, Верещагинский р-н, г Верещагино, ул Пушкина, 85	909	-	903	Земли населённых пунктов	для индивидуального жилищного строительства	-	-	Сизова Лариса Игоревна	-	-	Исправление реестровой ошибки	3	Ж 3	При исправлении реестровой ошибки площадь земельного участка уменьшается в пределах 10%, что в соответствии с п.3 ст. 42.8 ФЗ №221 от 24.07.2007 года, допустимо. (6 кв. м.)
104	:101	-	59:16:0010315:101	59:16:0010315:262	Пермский край, Верещагинский р-н, г Верещагино, ул Пушкина, 83	1282	-	1282	Земли населённых пунктов	для индивидуального жилищного строительства	-	-	Дмитриев Никита Николаевич Дмитриева Анастасия Николаевна Кивелья Марина Александровна	-	-	Исправление реестровой ошибки	3	Ж 3	При исправлении реестровой ошибки земельный участок уточняется в учетной площади
105	:102	-	59:16:0010315:102	59:16:0010315:241	Пермский край, Верещагинский Городской округ, Город Верещагино, Улица Чкалова, Земельный участок 82	1373	-	1374	Земли населённых пунктов	для индивидуального жилищного строительства	-	-	Селухов Иван Еремеевич	-	-	Исправление реестровой ошибки	3	Ж 3	При исправлении реестровой ошибки площадь земельного участка увеличивается в пределах 10%, что в соответствии с п.3 ст. 42.8 ФЗ №221 от 24.07.2007 года, допустимо. (1 кв. м.)
106	:103	-	59:16:0010315:103	59:16:0010315:261	Пермский край, Верещагинский р-н, г Верещагино, ул Пушкина, 81	1251	-	1242	Земли населённых пунктов	для индивидуального жилищного строительства	-	-	Мошев Алексей Иванович	-	-	Исправление реестровой ошибки	3	Ж 3	При исправлении реестровой ошибки площадь земельного участка уменьшается в пределах 10%, что в соответствии с п.3 ст. 42.8 ФЗ №221 от 24.07.2007 года, допустимо. (9 кв. м.)
107	:105	-	59:16:0010315:105	1. 59:16:0010315:355 2. 59:16:0010315:364	Пермский край, Верещагинский р-н, г Верещагино, ул Пушкина, 79	1493	-	1499	Земли населённых пунктов	для приусадебного участка	-	-	Мошев Алексей Иванович	-	-	Исправление реестровой ошибки	3	Ж 3	При исправлении реестровой ошибки площадь земельного участка увеличивается в пределах 10%, что в соответствии с п.3 ст. 42.8 ФЗ №221 от 24.07.2007 года, допустимо. (6 кв. м.)
108	:113	-	59:16:0010315:113	59:16:0010315:257	Пермский край, Верещагинский р-н, г Верещагино, ул Пушкина, д 71	1349	-	1373	Земли населённых пунктов	для строительства индивидуального жилого дома	-	-	Килин Андрей Иванович Килина Ольга Михайловна	-	-	Исправление реестровой ошибки	3	Ж 3	При исправлении реестровой ошибки площадь земельного участка увеличивается в пределах 10%, что в соответствии с п.3 ст. 42.8 ФЗ №221 от 24.07.2007 года, допустимо. (24 кв. м.)
109	:118	-	59:16:0010315:118	59:16:0010315:186	617120, Пермский край, Верещагинский р-н, г Верещагино, ул Лесная, дом 10, Квартира 1	754	-	742	Земли населённых пунктов	для личного подсобного хозяйства	-	-	Анферова Ирина Олеговна	-	-	Исправление реестровой ошибки	3	Ж 3	При исправлении реестровой ошибки площадь земельного участка уменьшается в пределах 10%, что в соответствии с п.3 ст. 42.8 ФЗ №221 от 24.07.2007 года, допустимо. (12 кв. м.)
110	:120	-	59:16:0010315:120 (2 дярки)	59:16:0010315:219	Пермский край, Верещагинский р-н, г Верещагино, ул Мичурина, д 57, кв 2	750	-	783	Земли населённых пунктов	для индивидуального жилищного строительства	-	-	Тегенов Александр Павлович	-	-	Исправление реестровой ошибки	3	Ж 3	При исправлении реестровой ошибки площадь земельного участка увеличивается в пределах 10%, что в соответствии с п.3 ст. 42.8 ФЗ №221 от 24.07.2007 года, допустимо. (33 кв. м.)
111	:122	-	59:16:0010315:122	59:16:0010315:208	Пермский край, Верещагинский р-н, г Верещагино, ул Луговская, 62, кв 2	710	-	678	Земли населённых пунктов	под индивидуальной жилой застройкой	-	-	Пичкалева Лариса Николаевна	-	-	Исправление реестровой ошибки	3	Ж 3	При исправлении реестровой ошибки площадь земельного участка уменьшается в пределах 10%, что в соответствии с п.3 ст. 42.8 ФЗ №221 от 24.07.2007 года, допустимо. (32 кв. м.)
112	:136	-	59:16:0010315:136	1. 59:16:0010315:194 2. 59:16:0010315:195	Пермский край, Верещагинский р-н, г Верещагино, ул Лесная, 6 кв 1	650	-	704	Земли населённых пунктов	под жилой застройкой	-	-	Воронов Артём Ильич Спирин Дарья Александровна Воронов Илья Юрьевич Воронова Мария Георгиевна	-	-	Исправление реестровой ошибки	3	Ж 3	При исправлении реестровой ошибки площадь земельного участка увеличивается в пределах 10%, что в соответствии с п.3 ст. 42.8 ФЗ №221 от 24.07.2007 года, допустимо. (54 кв. м.)
113	:137	-	59:16:0010315:137	59:16:0010315:194	Пермский край, Верещагинский р-н, г Верещагино, ул Лесная, 6 кв 2	912	-	924	Земли населённых пунктов	под индивидуальной жилой застройкой	-	-	Носкова Надежда Николаевна	-	-	Исправление реестровой ошибки	3	Ж 3	При исправлении реестровой ошибки площадь земельного участка увеличивается в пределах 10%, что в соответствии с п.3 ст. 42.8 ФЗ №221 от 24.07.2007 года, допустимо. (12 кв. м.)
114	:149	-	59:16:0010315:149	59:16:0010315:526	Пермский край, Верещагинский район, г. Верещагино, ул. Пушкина, дом 75	1463	-	1447	Земли населённых пунктов	для приусадебного участка	-	-	Останина Любовь Алексеевна	-	-	Исправление реестровой ошибки	3	Ж 3	При исправлении реестровой ошибки площадь земельного участка уменьшается в пределах 10%, что в соответствии с п.3 ст. 42.8 ФЗ №221 от 24.07.2007 года, допустимо. (16 кв. м.)
115	:348	-	59:16:0010315:348	59:16:0010315:265	Пермский край, Верещагинский Городской округ, Город Верещагино, Улица Чкалова, Земельный участок 78	1386	-	1354	Земли населённых пунктов	Для индивидуального жилищного строительства	-	-	Егоров Алексей Николаевич	-	-	Исправление реестровой ошибки	3	Ж 3	При исправлении реестровой ошибки площадь земельного участка уменьшается в пределах 10%, что в соответствии с п.3 ст. 42.8 ФЗ №221 от 24.07.2007 года, допустимо. (32 кв. м.)
116	:363	-	59:16:0010315:363	59:16:0010315:525	617120, Пермский край, Верещагинский р-н, г Верещагино, ул Ломоносова, д 72	1347	-	1347	Земли населённых пунктов	Индивидуальные жилые дома	-	-	Давыдова Елена Михайловна	-	-	Исправление реестровой ошибки	3	Ж 3	При исправлении реестровой ошибки земельный участок уточняется в учетной площади
117	:367	-	59:16:0010315:367	59:16:0010315:184	Пермский край, Верещагинский Район, Город Верещагино, Улица Кислухина, 66	2223	-	2300	Земли населённых пунктов	блокированные жилые дома в 1-3 этажа с придомовыми участками	-	-	Джумагитшева Валентина Васильевна Джумагитшева Анна Михайловна Мехоношина Надежда Алексеевна	-	-	Исправление реестровой ошибки	3	Ж 3	При исправлении реестровой ошибки площадь земельного участка увеличивается в пределах 10%, что в соответствии с п.3 ст. 42.8 ФЗ №221 от 24.07.2007 года, допустимо. (77 кв. м.)
118	:371	-	59:16:0010315:371	59:16:0010315:230	Местоположение установлено относительно ориентира, расположенного за пределами участка. Почтовый адрес ориентира: Пермский край, Верещагинский район, город Верещагино, ул Мичурина, д 67, кв 1	703	-	725	Земли населённых пунктов	Блокированные жилые дома в 1-3 этажа с придомовыми участками	-	-	Филимонов Антон Александрович Филимонова Анна Александровна Филимонов Александр Васильевич Филимонова Лариса Петровна	-	-	Исправление реестровой ошибки	3	Ж 3	При исправлении реестровой ошибки площадь земельного участка увеличивается в пределах 10%, что в соответствии с п.3 ст. 42.8 ФЗ №221 от 24.07.2007 года, допустимо. (22 кв. м.)
119	:375	-	59:16:0010315:375 (2 дярки)	59:16:0010315:224	Местоположение установлено относительно ориентира, расположенного за пределами участка. Почтовый адрес ориентира: Пермский край, Верещагинский район, город Верещагино, ул Мичурина, д 59, кв 1	757	-	794	Земли населённых пунктов	Блокированные жилые дома в 1-3 этажа с придомовыми участками	-	-	Порохов Александр Александрович	-	-	Исправление реестровой ошибки	3	Ж 3	При исправлении реестровой ошибки площадь земельного участка увеличивается в пределах 10%, что в соответствии с п.3 ст. 42.8 ФЗ №221 от 24.07.2007 года, допустимо. (37 кв. м.)
120	:376	-	59:16:0010315:376	59:16:0010315:516	617120, Пермский край, Верещагинский Район, Город Верещагино, Улица Луговская, 56а	600	-	612	Земли населённых пунктов	Индивидуальные жилые дома	-	-	Назаров Александр Леонидович	-	-	Исправление реестровой ошибки	3	Ж 3	При исправлении реестровой ошибки площадь земельного участка увеличивается в пределах 10%, что в соответствии с п.3 ст. 42.8 ФЗ №221 от 24.07.2007 года, допустимо. (12 кв. м.)

№	Обозначение на чертеже межевания	Условный номер образуемого земельного участка	Кадастровый номер исходного земельного участка с номерами контуров	Кадастровый номер объекта капитального строительства (сооружение)	Адрес (местоположение) земельного участка	Площадь земельных участков			Категория земель исходного земельного участка	Вид разрешенного использования земельного участка	Категория земель образуемого земельного участка	Вид разрешенного использования образуемого земельного участка	Собственник земельного участка	Вид обременения	Правообладатель	Вид кадастровых работ (исправление реестровой ошибки, уточнение местоположения границ и образование)	Номер листа чертежа межевания территории	Территориальная зона	Примечание
						Площадь земельного участка кв.м (данные ЕГРН)	Площадь образуемого земельного участка кв.м	Площадь изменяемого земельного участка кв.м											
1	2	3	4	5	6	7	8	9	10	11	12	13	14	15	16	17	18	19	20
155	:32	-	59:16:0010313:32	59:16:0010313:111	край Пермский, г. Верещагино, ул. Чкалова, дом 100	584	-	673	Земли населённых пунктов	для приусадебного участка	-	-	Серебрякова Галина Федоровна	-	-	Уточнение границ земельного участка	3	Ж 3	При уточнении местоположения границ площадь земельного участка увеличивается на величину, не превышающую установленный предельный минимальный размер земельного участка, что в соответствии с п.3 ст. 42.8 ФЗ №221 от 24.07.2007 года, допустимо. (89 кв. м). «Для индивидуального жилищного строительства» (200 кв.м)
156	:33	-	59:16:0010313:33	59:16:0010313:146	край Пермский, р-н Верещагинский, г. Верещагино, ул. Пушкина, дом 97	600	-	680	Земли населённых пунктов	Под индивидуальный жилой дом	-	-	Политов Артём Дмитриевич Политов Дмитрий Дмитриевич Политова Надежда Абдуллович	-	-	Уточнение границ земельного участка	3	Ж 3	При уточнении местоположения границ площадь земельного участка увеличивается на величину, не превышающую установленный предельный минимальный размер земельного участка, что в соответствии с п.3 ст. 42.8 ФЗ №221 от 24.07.2007 года, допустимо. (80 кв. м). «Для индивидуального жилищного строительства» (200 кв.м)
157	:35	-	59:16:0010313:35	59:16:0010313:126	край Пермский, р-н Верещагинский, г. Верещагино, ул. Чкалова, дом 96	560	-	622	Земли населённых пунктов	для приусадебного участка	-	-	Нежданов Олег Михайлович	-	-	Уточнение границ земельного участка	3	Ж 3	При уточнении местоположения границ площадь земельного участка увеличивается на величину, не превышающую установленный предельный минимальный размер земельного участка, что в соответствии с п.3 ст. 42.8 ФЗ №221 от 24.07.2007 года, допустимо. (62 кв. м). «Для индивидуального жилищного строительства» (200 кв.м)
159	:40	-	59:16:0010313:40	59:16:0010313:94	край Пермский, р-н Верещагинский, г. Верещагино, ул. Куйбышева, 97	635	-	646	Земли населённых пунктов	для приусадебного участка	-	-	Редкоусов Роман Павлович Редкоусова Анастасия Романовна Редкоусова Лариса Алексеевна Редкоусова Руфина Романовна,	-	-	Уточнение границ земельного участка	3	Ж 2	При уточнении местоположения границ площадь земельного участка увеличивается в пределах 10%, что в соответствии с п.3 ст. 42.8 ФЗ №221 от 24.07.2007 года, допустимо (11 кв. м).
160	:41	-	59:16:0010313:41	59:16:0010313:139	Российская Федерация, Пермский край, г.о. Верещагинский, г. Верещагино, ул. 12 Декабря, д/у 90	1680	-	1668	Земли населённых пунктов	Многоквартирная жилая застройка	-	-	Собственники помещений в многоквартирном доме	-	-	Уточнение границ земельного участка	3	Ж 2	При уточнении местоположения границ площадь земельного участка уменьшается в пределах 10%, что в соответствии с п.3 ст. 42.8 ФЗ №221 от 24.07.2007 года, допустимо (12 кв. м).
161	:42	-	59:16:0010313:42	59:16:0010313:93	край Пермский, р-н Верещагинский, г. Верещагино, ул. Куйбышева, дом 95	606	-	648	Земли населённых пунктов	Для индивидуального жилищного строительства	-	-	Силкина Альбина Яковлевна	-	-	Уточнение границ земельного участка	3	Ж 2	При уточнении местоположения границ площадь земельного участка увеличивается в пределах 10%, что в соответствии с п.3 ст. 42.8 ФЗ №221 от 24.07.2007 года, допустимо (42 кв. м).
162	:43	-	59:16:0010313:43	-	Российская Федерация, Пермский край, г.о. Верещагинский, г. Верещагино, ул. 12 Декабря, д/у 88	1695	-	1798	Земли населённых пунктов	Среднеэтажная жилая застройка	-	-	Собственники помещений в многоквартирном доме	-	-	Уточнение границ земельного участка	3	Ж 2	При уточнении местоположения границ площадь земельного участка увеличивается в пределах 10%, что в соответствии с п.3 ст. 42.8 ФЗ №221 от 24.07.2007 года, допустимо (103 кв. м).
163	:44	-	59:16:0010313:44	59:16:0010313:101	Российская Федерация, Пермский край, г.о. Верещагинский, г. Верещагино, ул. Мичурина, д/у 52	959	-	1900	Земли населённых пунктов	для несельскохозяйственных нужд	-	-	Собственники помещений в многоквартирном доме	-	-	Уточнение границ земельного участка	3	Ж 2	При уточнении местоположения границ площадь земельного участка увеличивается на величину, не превышающую установленный предельный минимальный размер земельного участка, что в соответствии с п.3 ст. 42.8 ФЗ №221 от 24.07.2007 года, допустимо. (941 кв. м). «Среднеэтажная жилая застройка» (1500 кв.м)
164	:47	-	59:16:0010313:47	59:16:0010313:142	Пермский край, р-н Верещагинский, г. Верещагино, ул. Пушкина, д 87	1200	-	1234	Земли населённых пунктов	приусадебный участок	-	-	Дребезгина Надежда Викторовна Дребезгин Виктор Петрович Дребезгин Владимир Викторович Саймонова Татьяна Анатольевна	-	-	Уточнение границ земельного участка	3	Ж 3	При уточнении местоположения границ площадь земельного участка увеличивается в пределах 10%, что в соответствии с п.3 ст. 42.8 ФЗ №221 от 24.07.2007 года, допустимо (34 кв. м).
165	:49	-	59:16:0010313:49	59:16:0010313:125	Пермский край, р-н Верещагинский, г. Верещагино, ул. Чкалова, д. 95	846	-	869	Земли населённых пунктов	для индивидуального жилищного строительства	-	-	Патраков Александр Иванович	-	-	Уточнение границ земельного участка	3	Ж 3	При уточнении местоположения границ площадь земельного участка увеличивается в пределах 10%, что в соответствии с п.3 ст. 42.8 ФЗ №221 от 24.07.2007 года, допустимо (23 кв. м).
166	:50	-	59:16:0010313:50	59:16:0010313:92	Пермский край, р-н Верещагинский, г. Верещагино, ул. Куйбышева, д. 94	814	-	866	Земли населённых пунктов	для индивидуального жилищного строительства	-	-	Липатов Сергей Игоревич Липатова Надежда Валерьевна	-	-	Уточнение границ земельного участка	3	Ж 3	При уточнении местоположения границ площадь земельного участка увеличивается в пределах 10%, что в соответствии с п.3 ст. 42.8 ФЗ №221 от 24.07.2007 года, допустимо (52 кв. м).
167	:51	-	59:16:0010313:51	59:16:0010313:123	Пермский край, р-н Верещагинский, г. Верещагино, ул. Чкалова, д. 93	835	-	822	Земли населённых пунктов	Для индивидуального жилищного строительства	-	-	Шmidt Елена Ивановна	-	-	Уточнение границ земельного участка	3	Ж 3	При уточнении местоположения границ площадь земельного участка уменьшается в пределах 10%, что в соответствии с п.3 ст. 42.8 ФЗ №221 от 24.07.2007 года, допустимо (13 кв. м).
168	:52	-	59:16:0010313:52	59:16:0010313:91	край Пермский, р-н Верещагинский, г. Верещагино, ул. Куйбышева, дом 92	795	-	793	Земли населённых пунктов	для индивидуального жилищного строительства	-	-	Бегудова Татьяна Владимировна	-	-	Уточнение границ земельного участка	3	Ж 3	При уточнении местоположения границ площадь земельного участка уменьшается в пределах 10%, что в соответствии с п.3 ст. 42.8 ФЗ №221 от 24.07.2007 года, допустимо (2 кв. м).
169	:56	-	59:16:0010313:56	59:16:0010313:89	Пермский край, р-н Верещагинский, г. Верещагино, ул. Куйбышева, д. 88	405	-	440	Земли населённых пунктов	для индивидуального жилищного строительства	-	-	Пепеляев Александр Анисимович	-	-	Уточнение границ земельного участка	3	Ж 3	При уточнении местоположения границ площадь земельного участка увеличивается в пределах 10%, что в соответствии с п.3 ст. 42.8 ФЗ №221 от 24.07.2007 года, допустимо (35 кв. м).
170	:59	-	59:16:0010313:59	59:16:0010313:88	край Пермский, р-н Верещагинский, г. Верещагино, ул. Куйбышева, дом 86	841	-	793	Земли населённых пунктов	для индивидуального жилищного строительства	-	-	Швецов Александр Иванович Швецова Лидия Григорьевна	-	-	Уточнение границ земельного участка	3	Ж 3	При уточнении местоположения границ площадь земельного участка уменьшается в пределах 10%, что в соответствии с п.3 ст. 42.8 ФЗ №221 от 24.07.2007 года, допустимо (48 кв. м).
171	:60	-	59:16:0010313:60	59:16:0010313:118	край Пермский, р-н Верещагинский, г. Верещагино, ул. Чкалова, 85	844	-	844	Земли населённых пунктов	для индивидуального жилищного строительства	-	-	Варин Арсений Дмитриевич Варин Тимофей Дмитриевич Варин Дмитрий Николаевич Варина Ольга Николаевна	-	-	Уточнение границ земельного участка	3	Ж 3	При уточнении местоположения границ земельный участок уточняется в учетной площади
172	:61	-	59:16:0010313:61	59:16:0010313:124	край Пермский, р-н Верещагинский, г. Верещагино, ул. Чкалова, дом 94	1241	-	1220	Земли населённых пунктов	для индивидуального жилищного строительства	-	-	Губанова Валентина Анатольевна	-	-	Уточнение границ земельного участка	3	Ж 3	При уточнении местоположения границ площадь земельного участка уменьшается в пределах 10%, что в соответствии с п.3 ст. 42.8 ФЗ №221 от 24.07.2007 года, допустимо (21 кв. м).
173	:62	-	59:16:0010313:62	59:16:0010313:145	край Пермский, р-н Верещагинский, г. Верещагино, ул. Пушкина, дом 93	1238	-	1238	Земли населённых пунктов	Для индивидуального жилищного строительства	-	-	Козлова Дарья Валерьевна Козлов Валерий Николаевич Козлов Николай Валерьевич Козлова Людмила Николаевна Козлов Данил Валерьевич	-	-	Уточнение границ земельного участка	3	Ж 3	При уточнении местоположения границ земельный участок уточняется в учетной площади
174	:66	-	59:16:0010313:66	1. 59:16:0010313:151 2. 59:16:0010313:152	край Пермский, р-н Верещагинский, г. Верещагино, ул. Пушкина, дом 89	1204	-	1209	Земли населённых пунктов	для индивидуального жилищного строительства	-	-	Особые отметки - Бакутин Александр Николаевич	-	-	Уточнение границ земельного участка	3	Ж 3	При уточнении местоположения границ площадь земельного участка увеличивается в пределах 10%, что в соответствии с п.3 ст. 42.8 ФЗ №221 от 24.07.2007 года, допустимо (5 кв. м).
175	:67	-	59:16:0010313:67	1. 59:16:0010313:147 2. 59:16:0000000:4992	край Пермский, р-н Верещагинский, г. Верещагино, ул. Чкалова, дом 88	1266	-	1226	Земли населённых пунктов	для индивидуального жилищного строительства	-	-	Турова Яна Сергеевна	-	-	Уточнение границ земельного участка	3	Ж 3	При уточнении местоположения границ площадь земельного участка уменьшается в пределах 10%, что в соответствии с п.3 ст. 42.8 ФЗ №221 от 24.07.2007 года, допустимо (40 кв. м).
176	:68	-	59:16:0010313:68	59:16:0000000:5008	Российская Федерация, Пермский край, г.о. Верещагинский, г. Верещагино, ул. Западная, д/у 146	674	-	674	Земли населённых пунктов	для индивидуального жилищного строительства	-	-	-	Аренда	Тиунова Елена Вадимовна Тиунов Сергей Иванович	Уточнение границ земельного участка	2, 3	Ж 3	При уточнении местоположения границ земельный участок уточняется в учетной площади
177	:73	-	59:16:0010313:73	59:16:0010313:103	Местоположение установлено относительно ориентира, расположенного в границах участка. Ориентир западная сторона дома № 51. Почтовый адрес ориентира: край Пермский, р-н Верещагинский, г. Верещагино, ул. Железнодорожная	51	-	51	Земли населённых пунктов	под кирпично-панельный гараж	-	-	Иванова Елена Николаевна	-	-	Уточнение границ земельного участка	3	Ж 2	При уточнении местоположения границ земельный участок уточняется в учетной площади
178	:77	-	59:16:0010313:77	59:16:0010313:141	край Пермский, р-н Верещагинский, г. Верещагино, ул. Железнодорожная	39	-	38	Земли населённых пунктов	под строительство гаража	-	-	Крысов Анатолий Александрович Крысов Александр Александрович	-	-	Уточнение границ земельного участка	3	Ж 3	При уточнении местоположения границ площадь земельного участка уменьшается в пределах 10%, что в соответствии с п.3 ст. 42.8 ФЗ №221 от 24.07.2007 года, допустимо (1 кв. м).
179	:78	-	59:16:0010313:78	59:16:0010313:117	Российская Федерация, Пермский край, г.о. Верещагинский, г. Верещагино, ул. Западная, д/у 14а	1200	-	1352	Земли населённых пунктов	для индивидуального жилищного строительства	-	-	-	Аренда	Новицкая Елизавета Сергеевна Новицкий Дмитрий Александрович	Уточнение границ земельного участка	3	Ж 3	При уточнении местоположения границ площадь земельного участка увеличивается на величину, не превышающую установленный предельный минимальный размер земельного участка, что в соответствии с п.3 ст. 42.8 ФЗ №221 от 24.07.2007 года, допустимо. (152 кв. м). «Для индивидуального жилищного строительства» (200 кв.м)
180	:79	-	59:16:0010313:79	59:16:0010313:248	край Пермский, р-н Верещагинский, г. Верещагино, ул. Железнодорожная, дом 51, около дома	31	-	32	Земли населённых пунктов	для постановки хоз. построек (конюшня, гараж)	-	-	Иванова Елена Николаевна	-	-	Уточнение границ земельного участка	3	Ж 2	При уточнении местоположения границ площадь земельного участка увеличивается в пределах 10%, что в соответствии с п.3 ст. 42.8 ФЗ №221 от 24.07.2007 года, допустимо (1 кв. м).
181	:80	-	59:16:0010313:80	59:16:0010313:249	край Пермский, р-н Верещагинский, г. Верещагино, ул. Железнодорожная, дом 51, юго-западной территории, во дворе жилого дома	16	-	17	Земли населённых пунктов	для постройки овощной ямы	-	-	Иванова Елена Николаевна	-	-	Уточнение границ земельного участка	3	Ж 2	При уточнении местоположения границ площадь земельного участка увеличивается в пределах 10%, что в соответствии с п.3 ст. 42.8 ФЗ №221 от 24.07.2007 года, допустимо (1 кв. м).
182	:81	-	59:16:0010313:81	59:16:0010313:132	Российская Федерация, Пермский край, г.о. Верещагинский, г. Верещагино, ул. Западная, д/у 8	1500	-	1491	Земли населённых пунктов	под индивидуальную жилую застройку	-	-	Деменев Александр Анатольевич Деменева Василина Владимировна	-	-	Уточнение границ земельного участка	3	Ж 3	При уточнении местоположения границ площадь земельного участка уменьшается в пределах 10%, что в соответствии с п.3 ст. 42.8 ФЗ №221 от 24.07.2007 года, допустимо (9 кв. м).
183	:82	-	59:16:0010313:82	-	край Пермский, р-н Верещагинский, г. Верещагино, ул. Западная, южнее дома №8	349	-	340	Земли населённых пунктов	под огородничество	-	-	-	Аренда	Деменев Александр Анатольевич Деменева Василина Владимировна	Уточнение границ земельного участка	3	Ж 3	При уточнении местоположения границ площадь земельного участка уменьшается в пределах 10%, что в соответствии с п.3 ст. 42.8 ФЗ №221 от 24.07.2007 года, допустимо (9 кв. м).
184	:83	-	59:16:0010313:83	59:16:0010313:285	край Пермский, р-н Верещагинский, г. Верещагино, ул. Железнодорожная, с юго-западной стороны дома № 51	36	-	36	Земли населённых пунктов	для строительства капитальной кладовки	-	-	Иванова Елена Николаевна	-	-	Уточнение границ земельного участка	3	Ж 2	При уточнении местоположения границ земельный участок уточняется в учетной площади
185	:4	-	59:16:0010314:4	1. 59:16:0010314:198 2. 59:16:0000000:4532	Пермский край, Верещагинский район, г. Верещагино, ул. Железнодорожная, д. 44, кв. 1	1204	-	1287	Земли населённых пунктов	под индивидуальную жилую застройку	-	-	Красносельских Галина Федоровна Быданова Наталья Ивановна	-	-	Уточнение границ земельного участка	2	Ж 3	При уточнении местоположения границ площадь земельного участка увеличивается в пределах 10%, что в соответствии с п.3 ст. 42.8 ФЗ №221 от 24.07.2007 года, допустимо (83 кв. м).

№	Обозначение на чертеже межевания	Условный номер образуемого земельного участка	Кадастровый номер исходного земельного участка с номерами контуров	Кадастровый номер объекта капитального строительства (сооружение)	Адрес (местоположение) земельного участка	Площадь земельных участков			Категория земель исходного земельного участка	Вид разрешенного использования земельного участка	Категория земель образуемого земельного участка	Вид разрешенного использования образуемого земельного участка	Собственник земельного участка	Вид обременения	Правообладатель	Вид кадастровых работ (исправление реестровой ошибки, уточнение местоположения границ и образование)	Номер листа чертежа межевания территории	Территориальная зона	Примечание
						Площадь земельного участка кв.м (данные ЕПРН)	Площадь образуемого земельного участка кв.м	Площадь измененного земельного участка кв.м											
1	2	3	4	5	6	7	8	9	10	11	12	13	14	15	16	17	18	19	20
186	:6	-	59:16:0010314:6	1. 59:16:0010314:217 2. 59:16:0010314:218 3. 59:16:0010314:219 4. 59:16:0010314:835	Российская Федерация, Пермский край, г.о. Верещагинский, г. Верещагино, ул. Железнодорожная, з/у 79	8524	-	8613	Земли населённых пунктов	для производственной базы	-	-	-	Аренда	Открытое акционерное общество "Межрегиональная распределительная сетевая компания Урала"	Уточнение границ земельного участка	2	К	При уточнении местоположения границ площадь земельного участка увеличивается в пределах 10%, что в соответствии с п.3 ст. 42.8 ФЗ №221 от 24.07.2007 года, допустимо (89 кв. м).
187	:7	-	59:16:0010314:7	1. 59:16:0010314:197 2. 59:16:0000000:4532	край Пермский, р-н Верещагинский, г. Верещагино, ул. Железнодорожная, дом 40, кв 2	1083	-	1156	Земли населённых пунктов	для индивидуального жилищного строительства	-	-	-	Аренда	Красносельских Иван Иосифович	Уточнение границ земельного участка	2	Ж 3	При уточнении местоположения границ площадь земельного участка увеличивается в пределах 10%, что в соответствии с п.3 ст. 42.8 ФЗ №221 от 24.07.2007 года, допустимо (73 кв. м).
188	:9	-	59:16:0010314:9	59:16:0000000:4532	Российская Федерация, Пермский край, г.о. Верещагинский, г. Верещагино, ул. Железнодорожная, з/у 36а	1200	-	1254	Земли населённых пунктов	для индивидуального жилищного строительства	-	-	-	Аренда	Обухов Владимир Григорьевич	Уточнение границ земельного участка	2	Ж 3	При уточнении местоположения границ площадь земельного участка увеличивается в пределах 10%, что в соответствии с п.3 ст. 42.8 ФЗ №221 от 24.07.2007 года, допустимо (54 кв. м).
189	:13	-	59:16:0010314:13	1. 59:16:0010314:886 2. 59:16:0000000:4532	край Пермский, р-н Верещагинский, г. Верещагино, ул. Железнодорожная, дом 36а, кв 1	869	-	1068	Земли населённых пунктов	для индивидуального жилищного строительства	-	-	Особые отметки - Мальцев Сергей Нестерович Мальцева Нина Александровна	-	-	Уточнение границ земельного участка	2	Ж 3	При уточнении местоположения границ площадь земельного участка увеличивается на величину, не превышающую установленный предельный минимальный размер земельного участка, что в соответствии с п.3 ст. 42.8 ФЗ №221 от 24.07.2007 года, допустимо. (199 кв. м). «Для индивидуального жилищного строительства» (200 кв.м)
190	:17	-	59:16:0010314:17	-	Российская Федерация, Пермский край, г.о. Верещагинский, г. Верещагино, ул. Железнодорожная, з/у 32б	1244	-	1208	Земли населённых пунктов	для индивидуального жилищного строительства	-	-	-	Аренда	Елышева Светлана Николаевна Елышев Валерий Владимирович	Уточнение границ земельного участка	2	Ж 3	При уточнении местоположения границ площадь земельного участка уменьшается в пределах 10%, что в соответствии с п.3 ст. 42.8 ФЗ №221 от 24.07.2007 года, допустимо (36 кв. м).
191	:20	-	59:16:0010314:20	59:16:0010314:211	край Пермский, р-н Верещагинский, г. Верещагино, ул. Железнодорожная, дом 75, кв 1	1013	-	1050	Земли населённых пунктов	для индивидуального жилищного строительства	-	-	-	Аренда	Жданов Сергей Ефимович	Уточнение границ земельного участка	2	Ж 3	При уточнении местоположения границ площадь земельного участка увеличивается в пределах 10%, что в соответствии с п.3 ст. 42.8 ФЗ №221 от 24.07.2007 года, допустимо (37 кв. м).
192	:22	-	59:16:0010314:22	59:16:0010314:177	Пермский край, Верещагинский район, г. Верещагино, ул. Строителей, д. 15	1716	-	1716	Земли населённых пунктов	под производственную базу	-	-	Кунгурцева Мислана Александровна Кунгурцев Мирон Андреевич Кунгурцева Зинаида Николаевна Кунгурцев Александр Валентинович	-	-	Уточнение границ земельного участка	2, 3	Ж 3	При уточнении местоположения границ земельный участок уточняется в учетной площади
193	:23	-	59:16:0010314:23	1. 59:16:0010314:194 2. 59:16:0010314:872	край Пермский, р-н Верещагинский, г. Верещагино, ул. Мичурина, дом 70, кв 2	1040	-	1117	Земли населённых пунктов	для индивидуального жилищного строительства	-	-	Балуева Екатерина Валерьевна Кривичин Валерий Иванович	-	-	Уточнение границ земельного участка	3	Ж 3	При уточнении местоположения границ площадь земельного участка увеличивается в пределах 10%, что в соответствии с п.3 ст. 42.8 ФЗ №221 от 24.07.2007 года, допустимо (77 кв. м).
194	:24	-	59:16:0010314:24	1. 59:16:0010314:194 2. 59:16:0010314:682 3. 59:16:0010314:872	край Пермский, р-н Верещагинский, г. Верещагино, ул. Мичурина, дом 70, квартира 1	796	-	989	Земли населённых пунктов	для индивидуального жилищного строительства	-	-	Тувьева Юлия Александровна Агеев Роман Александрович	-	-	Уточнение границ земельного участка	3	Ж 3	При уточнении местоположения границ площадь земельного участка увеличивается на величину, не превышающую установленный предельный минимальный размер земельного участка, что в соответствии с п.3 ст. 42.8 ФЗ №221 от 24.07.2007 года, допустимо. (193 кв. м). «Для индивидуального жилищного строительства» (200 кв.м)
195	:25	-	59:16:0010314:25	1. 59:16:0010314:193 2. 59:16:0010314:872	край Пермский, р-н Верещагинский, г. Верещагино, ул. Мичурина, дом 68, кв 2	1071	-	1120	Земли населённых пунктов	под индивидуальной жилой застройкой	-	-	Тиунова Людмила Александровна	-	-	Уточнение границ земельного участка	3	Ж 3	При уточнении местоположения границ площадь земельного участка увеличивается в пределах 10%, что в соответствии с п.3 ст. 42.8 ФЗ №221 от 24.07.2007 года, допустимо (49 кв. м).
196	:26	-	59:16:0010314:26 (1 дярка)	1. 59:16:0010314:193 2. 59:16:0010314:872	Пермский край, р-н Верещагинский, г. Верещагино, ул. Мичурина, д 68, кв 1	948	-	1070	Земли населённых пунктов	под жилой застройкой	-	-	Куклина Елизавета Юрьевна	-	-	Уточнение границ земельного участка	3	Ж 3	При уточнении местоположения границ площадь земельного участка увеличивается на величину, не превышающую установленный предельный минимальный размер земельного участка, что в соответствии с п.3 ст. 42.8 ФЗ №221 от 24.07.2007 года, допустимо. (122 кв. м). «Для индивидуального жилищного строительства» (200 кв.м)
197	:29	-	59:16:0010314:29 (2 дярки)	1. 59:16:0010314:183 2. 59:16:0010314:872	край Пермский, р-н Верещагинский, г. Верещагино, ул. Строителей, дом 9, квартиры 2-3	794	-	804	Земли населённых пунктов	Под часть жилого дома	-	-	Пинаева Елена Васильевна Тиунов Эдуард Николаевич	-	-	Уточнение границ земельного участка	3	Ж 3	При уточнении местоположения границ площадь земельного участка увеличивается в пределах 10%, что в соответствии с п.3 ст. 42.8 ФЗ №221 от 24.07.2007 года, допустимо (10 кв. м).
198	:30	-	59:16:0010314:30	1. 59:16:0010314:183 2. 59:16:0010314:872	Пермский край, р-н Верещагинский, г. Верещагино, ул. Строителей, дом 9, кв 1	1225	-	617	Земли населённых пунктов	Блокированные жилые дома	-	-	Артёмов Алексей Александрович	-	-	Уточнение границ земельного участка	3	Ж 3	При уточнении площадь земельного участка уменьшается на 50 %. В соответствии с п. 5 ст. 42.8 ФЗ № 221 получено письменное согласие правообладателя.
199	:31	-	59:16:0010314:31 (2 дярки)	1. 59:16:0010314:178 2. 59:16:0010314:872	Пермский край, р-н Верещагинский, г. Верещагино, ул. Строителей, дом 7, квартира 2	630	-	624	Земли населённых пунктов	под частью жилого дома	-	-	Бузмаков Николай Иванович	-	-	Уточнение границ земельного участка	3	Ж 3	При уточнении местоположения границ площадь земельного участка уменьшается в пределах 10%, что в соответствии с п.3 ст. 42.8 ФЗ №221 от 24.07.2007 года, допустимо (6 кв. м).
200	:35	-	59:16:0010314:35	1. 59:16:0010314:236 2. 59:16:0000000:5008	край Пермский, р-н Верещагинский, г. Верещагино, ул. Западная, дом 31, кв 2	847	-	809	Земли населённых пунктов	под частью одноэтажного жилого дома	-	-	Мокрушина Галина Алексеевна	-	-	Уточнение границ земельного участка	2	Ж 3	При уточнении местоположения границ площадь земельного участка уменьшается в пределах 10%, что в соответствии с п.3 ст. 42.8 ФЗ №221 от 24.07.2007 года, допустимо (38 кв. м).
201	:36	-	59:16:0010314:36	1. 59:16:0010314:236 2. 59:16:0000000:5008	край Пермский, р-н Верещагинский, г. Верещагино, ул. Западная, дом 31, кв 1	738	-	744	Земли населённых пунктов	под индивидуальной жилой застройкой	-	-	Мокрушина Надежда Александровна Мокрушин Игорь Петрович Мокрушина Анастасия Игоревна	-	-	Уточнение границ земельного участка	2	Ж 3	При уточнении местоположения границ площадь земельного участка увеличивается в пределах 10%, что в соответствии с п.3 ст. 42.8 ФЗ №221 от 24.07.2007 года, допустимо (6 кв. м).
202	:38	-	59:16:0010314:38	1. 59:16:0010314:231 2. 59:16:0000000:5008	край Пермский, р-н Верещагинский, г. Верещагино, ул. Западная, дом 29, квартира 1	683	-	737	Земли населённых пунктов	под индивидуальную жилую застройку	-	-	Мелехина Валентина Федосовна	-	-	Уточнение границ земельного участка	2	Ж 3	При уточнении местоположения границ площадь земельного участка увеличивается в пределах 10%, что в соответствии с п.3 ст. 42.8 ФЗ №221 от 24.07.2007 года, допустимо (54 кв. м).
203	:42	-	59:16:0010314:42	59:16:0010314:229	Пермский край, г. Верещагино, ул. Западная, дом 24а, квартира 1	929	-	1028	Земли населённых пунктов	Блокированные жилые дома в 1-3 этажа с придомовыми участками	-	-	Неволин Сергей Геннадьевич	-	-	Уточнение границ земельного участка	2	Ж 3	При уточнении местоположения границ площадь земельного участка увеличивается на величину, не превышающую установленный предельный минимальный размер земельного участка, что в соответствии с п.3 ст. 42.8 ФЗ №221 от 24.07.2007 года, допустимо. (99 кв. м). «Блокированная жилая застройка» (100 кв.м).
204	:44	-	59:16:0010314:44	1. 59:16:0010314:228 2. 59:16:0010314:1033	край Пермский, р-н Верещагинский, г. Верещагино, ул. Западная, дом 23, кв 1	900	-	968	Земли населённых пунктов	для индивидуального жилищного строительства	-	-	Ларионов Виталий Александрович	-	-	Уточнение границ земельного участка	2	Ж 3	При уточнении местоположения границ площадь земельного участка увеличивается в пределах 10%, что в соответствии с п.3 ст. 42.8 ФЗ №221 от 24.07.2007 года, допустимо (68 кв. м).
205	:46	-	59:16:0010314:46	59:16:0010314:227	Российская Федерация, Пермский край, г.о. Верещагинский, г. Верещагино, ул. Западная, з/у 19	1379	-	1420	Земли населённых пунктов	под индивидуальной жилой застройкой	-	-	Обухова Валентина Евстигнеевна	-	-	Уточнение границ земельного участка	2, 3	Ж 3	При уточнении местоположения границ площадь земельного участка увеличивается в пределах 10%, что в соответствии с п.3 ст. 42.8 ФЗ №221 от 24.07.2007 года, допустимо (41 кв. м).
206	:49	-	59:16:0010314:49	1. 59:16:0010314:234 2. 59:16:0000000:4532 3. 59:16:0000000:5008	Пермский край, р-н Верещагинский, г. Верещагино, ул. Западная, 30, квартира 1	509	-	548	Земли населённых пунктов	индивидуальные жилые дома	-	-	Путин Роман Владимирович Путина Юлия Владимировна Путина Валентина Васильевна	-	-	Уточнение границ земельного участка	2	Ж 3	При уточнении местоположения границ площадь земельного участка увеличивается в пределах 10%, что в соответствии с п.3 ст. 42.8 ФЗ №221 от 24.07.2007 года, допустимо (39 кв. м).
207	:50	-	59:16:0010314:50	1. 59:16:0010314:261 2. 59:16:0000000:4532 3. 59:16:0000000:5008	край Пермский, р-н Верещагинский, г. Верещагино, ул. Западная, дом 28, кв 1	548	-	649	Земли населённых пунктов	для индивидуального жилищного строительства	-	-	Габов Григорий Федюлович	-	-	Уточнение границ земельного участка	2	Ж 3	При уточнении местоположения границ площадь земельного участка увеличивается на величину, не превышающую установленный предельный минимальный размер земельного участка, что в соответствии с п.3 ст. 42.8 ФЗ №221 от 24.07.2007 года, допустимо. (101 кв. м). «Для индивидуального жилищного строительства» (200 кв.м)
208	:51	-	59:16:0010314:51	1. 59:16:0010314:261 2. 59:16:0000000:4532	край Пермский, р-н Верещагинский, г. Верещагино, ул. Западная, дом 28, квартира 2	815	-	807	Земли населённых пунктов	под жилую застройку	-	-	Тайсина Людмила Дорофеевна	-	-	Уточнение границ земельного участка	2	Ж 3	При уточнении местоположения границ площадь земельного участка уменьшается в пределах 10%, что в соответствии с п.3 ст. 42.8 ФЗ №221 от 24.07.2007 года, допустимо (8 кв. м).
209	:52	-	59:16:0010314:52	1. 59:16:0010314:757 2. 59:16:0000000:4532	Российская Федерация, Пермский край, г.о. Верещагинский, г. Верещагино, ул. Западная, з/у 26	926	-	943	Земли населённых пунктов	для приусадебного участка	-	-	Петрушинец Любовь Леонидовна	-	-	Уточнение границ земельного участка	2	Ж 3	При уточнении местоположения границ площадь земельного участка увеличивается в пределах 10%, что в соответствии с п.3 ст. 42.8 ФЗ №221 от 24.07.2007 года, допустимо (17 кв. м).
210	:53	-	59:16:0010314:53	1. 59:16:0010314:270 2. 59:16:0000000:4532	Пермский край, г. Верещагино, ул. Западная, д. 24, кв. 1	845	-	822	Земли населённых пунктов	под частью жилого дома	-	-	Гилева Валентина Андриановна	-	-	Уточнение границ земельного участка	2	Ж 3	При уточнении местоположения границ площадь земельного участка уменьшается в пределах 10%, что в соответствии с п.3 ст. 42.8 ФЗ №221 от 24.07.2007 года, допустимо (23 кв. м).
211	:54	-	59:16:0010314:54	1. 59:16:0010314:270 2. 59:16:0000000:4532	Пермский край, г. Верещагино, ул. Западная, дом 24, кв 2	1276	-	1348	Земли населённых пунктов	для индивидуального жилищного строительства	-	-	Щукина Надежда Николаевна	-	-	Уточнение границ земельного участка	2, 3	Ж 3	При уточнении местоположения границ площадь земельного участка увеличивается в пределах 10%, что в соответствии с п.3 ст. 42.8 ФЗ №221 от 24.07.2007 года, допустимо (72 кв. м).
212	:56	-	59:16:0010314:56	59:16:0010314:226	Пермский край, р-н Верещагинский, г. Верещагино, ул. Западная, д. 18, кв. 1	1253	-	868	Земли населённых пунктов	индивидуальные жилые дома	-	-	Катаева Зоя Егоровна Мальчевская Лариса Валерьевна Белыева Анна Александровна	-	-	Уточнение границ земельного участка	2, 3	Ж 3	При исправлении реестровой ошибки площадь земельного участка уменьшается более чем на 10 %. В соответствии с п. 5 ст. 42.8 ФЗ № 221 необходимо получение согласия правообладателей
213	:57	-	59:16:0010314:57	59:16:0010314:226	Пермский край, р-н Верещагинский, г. Верещагино, ул. Западная, д. 18, кв 2	891	-	922	Земли населённых пунктов	под индивидуальной жилой застройкой	-	-	Золотарева Руфина Николаевна	-	-	Уточнение границ земельного участка	2, 3	Ж 3	При уточнении местоположения границ площадь земельного участка увеличивается в пределах 10%, что в соответствии с п.3 ст. 42.8 ФЗ №221 от 24.07.2007 года, допустимо (31 кв. м).
214	:58	-	59:16:0010314:58	59:16:0010314:225	край Пермский, р-н Верещагинский, г. Верещагино, ул. Западная, дом 16, квартира 1	971	-	971	Земли населённых пунктов	под индивидуальной жилой застройкой	-	-	Шмырин Дмитрий Сергеевич Шмырина Алла Геннадьевна Шмырин Сергей Григорьевич	-	-	Уточнение границ земельного участка	3	Ж 3	При уточнении местоположения границ земельный участок уточняется в учетной площади
215	:60	-	59:16:0010314:60	-	край Пермский, р-н Верещагинский, г. Верещагино, ул. Строителей, 90	1420	-	1442	Земли населённых пунктов	для индивидуального жилищного строительства	-	-	Балуев Владимир Николаевич	-	-	Уточнение границ земельного участка	3	Ж 2	При уточнении местоположения границ площадь земельного участка увеличивается в пределах 10%, что в соответствии с п.3 ст. 42.8 ФЗ №221 от 24.07.2007 года, допустимо (22 кв. м).
216	:64	-	59:16:0010314:64	1. 59:16:0010314:238 2. 59:16:0010314:239 3. 59:16:0010314:241 4. 59:16:0010314:872	Российская Федерация, Пермский край, г.о. Верещагинский, г. Верещагино, ул. Железнодорожная, з/у 73а	1463	-	1463	Земли населённых пунктов	под зданием котельной	-	-	Муниципальное образование Верещагинский городской округ Пермского края	Аренда	Муниципальное предприятие "Верещагинские тепловые сети"	Уточнение границ земельного участка	2, 3	Ж 3	При уточнении местоположения границ земельный участок уточняется в учетной площади

№	Обозначение на чертеже межевания	Условный номер образуемого земельного участка	Кадастровый номер исходного земельного участка с номерами контуров	Кадастровый номер объекта капитального строительства (сооружение)	Адрес (местоположение) земельного участка	Площадь земельных участков			Категория земель исходного земельного участка	Вид разрешенного использования исходного земельного участка	Категория земель образуемого земельного участка	Вид разрешенного использования образуемого земельного участка	Собственник земельного участка	Вид обременения	Правообладатель	Вид кадастровых работ (исправление реестровой ошибки, уточнение местоположения границ и образование)	Номер листа межевания территории	Территориальная зона	Примечание
						Площадь земельного участка кв.м (данные ЕГРН)	Площадь образуемого земельного участка кв.м	Площадь измененного земельного участка кв.м											
1	2	3	4	5	6	7	8	9	10	11	12	13	14	15	16	17	18	19	20
217	:74	-	59:16:0010314:74	59:16:0010314:192	Пермский край, р-н Верещагинский, г. Верещагино, ул. Мицурина, дом 60	823	-	823	Земли населенных пунктов	многоквартирные секционные и блокированные дома в 2 - 4 этажа	-	-	Арафайлова Дарья Александровна Селезнева Надежда Викторовна Шистерова Светлана Викторовна Ларионова Юлия Дмитриевна Муниципальное образование "Верещагинский муниципальный район Пермского края" Тунова Вера Яковлевна Глухих Николай Фаромонович Селезнева Людмила Ивановна Захарова Светлана Александровна	-	-	Уточнение границ земельного участка	3	Ж 2	При уточнении местоположения границ земельный участок уточняется в учетной площади
218	:77	-	59:16:0010314:77	1. 59:16:0010314:176 2. 59:16:0010314:872	край Пермский, р-н Верещагинский, г. Верещагино, ул. Строителей, дом 11, квартира 2	1242	-	1264	Земли населенных пунктов	для индивидуального жилищного строительства	-	-	Катаева Маргарита Геннадьевна	-	-	Уточнение границ земельного участка	3	Ж 3	При уточнении местоположения границ площадь земельного участка увеличивается в пределах 10%, что в соответствии с п.3 ст. 42.8 ФЗ №221 от 24.07.2007 года, допустимо (22 кв. м).
219	:79	-	59:16:0010314:79	59:16:0010314:754	Российская Федерация, Пермский край, г.о. Верещагинский, г. Верещагино, ул. Железнодорожная, з/у 48	1200	-	1279	Земли населенных пунктов	для индивидуального жилищного строительства	-	-	Маталасова Елена Михайловна Маталасова Дарья Александровна Маталасова Софья Александровна Маталасов Кирилл Александрович Маталасова Елена Михайловна	-	-	Уточнение границ земельного участка	2	Ж 3	При уточнении местоположения границ площадь земельного участка увеличивается в пределах 10%, что в соответствии с п.3 ст. 42.8 ФЗ №221 от 24.07.2007 года, допустимо (79 кв. м).
220	:88	-	59:16:0010314:88	1. 59:16:0010314:244 2. 59:16:0010314:263 3. 59:16:0000000:4528	Российская Федерация, Пермский край, г.о. Верещагинский, г. Верещагино, ул. 12 Декабря, з/у 91	3000	-	2854	Земли населенных пунктов	жилищный фонд (многоэтажные дома)	-	-	Собственники помещений в многоквартирном доме	-	-	Уточнение границ земельного участка	3	Ж 2	При уточнении местоположения границ площадь земельного участка уменьшается в пределах 10%, что в соответствии с п.3 ст. 42.8 ФЗ №221 от 24.07.2007 года, допустимо (146 кв. м).
221	:90	-	59:16:0010314:90	59:16:0010314:248	Российская Федерация, Пермский край, г.о. Верещагинский, г. Верещагино, ул. 12 Декабря, з/у 95	2266	-	2255	Земли населенных пунктов	жилищный фонд (многоэтажные дома)	-	-	Собственники помещений в многоквартирном доме	-	-	Уточнение границ земельного участка	3	Ж 2	При уточнении местоположения границ площадь земельного участка уменьшается в пределах 10%, что в соответствии с п.3 ст. 42.8 ФЗ №221 от 24.07.2007 года, допустимо (11 кв. м).
222	:92	-	59:16:0010314:92	1. 59:16:0010314:202 2. 59:16:0010314:870	Российская Федерация, Пермский край, г.о. Верещагинский, г. Верещагино, ул. Железнодорожная, з/у 65	695	-	760	Земли населенных пунктов	для несельскохозяйственных нужд	-	-	Собственники помещений в многоквартирном доме	-	-	Уточнение границ земельного участка	3	Ж 2	При уточнении местоположения границ площадь земельного участка увеличивается в пределах 10%, что в соответствии с п.3 ст. 42.8 ФЗ №221 от 24.07.2007 года, допустимо (65 кв. м).
223	:99	-	59:16:0010314:99	1. 59:16:0010314:186 2. 59:16:0010314:265 3. 59:16:0000000:4528	край Пермский, р-н Верещагинский, г. Верещагино, ул. Мицурина, дом 54	1600	-	1551	Земли населенных пунктов	для несельскохозяйственных нужд	-	-	Собственники помещений в многоквартирном доме	-	-	Уточнение границ земельного участка	3	Ж 2	При уточнении местоположения границ площадь земельного участка уменьшается в пределах 10%, что в соответствии с п.3 ст. 42.8 ФЗ №221 от 24.07.2007 года, допустимо (49 кв. м).
224	:105	-	59:16:0010314:105	1. 59:16:0010314:215 2. 59:16:0010314:860 3. 59:16:0010314:871	Пермский край, г. Верещагино, ул. Железнодорожная, дом 77а/1	800	-	958	Земли населенных пунктов	Для индивидуального жилищного строительства	-	-	Чураков Александр Дмитриевич	-	-	Уточнение границ земельного участка	2	К	При уточнении местоположения границ земельный участок увеличивается на величину, не превышающую установленный предельный минимальный размер земельного участка, что в соответствии с п.3 ст. 42.8 ФЗ №221 от 24.07.2007 года, допустимо. (158 кв. м). «Для индивидуального жилищного строительства» (200 кв.м)
225	:110	-	59:16:0010314:110	1. 59:16:0010314:197 2. 59:16:0000000:4532	край Пермский, р-н Верещагинский, г. Верещагино, ул. Железнодорожная, дом 40, кв 1	971	-	971	Земли населенных пунктов	для индивидуального жилищного строительства	-	-	Усачев Антон Владимирович Усачев Владимир Яковлевич Усачева Ольга Николаевна	-	-	Уточнение границ земельного участка	2	Ж 3	При уточнении местоположения границ земельный участок уточняется в учетной площади
226	:112	-	59:16:0010314:112	59:16:0010314:211	край Пермский, р-н Верещагинский, г. Верещагино, ул. Железнодорожная, дом 75, кв 2	1187	-	1294	Земли населенных пунктов	для индивидуального жилищного строительства	-	-	-	Аренда	Беклемышева Людмила Ивановна	Уточнение границ земельного участка	2	Ж 3	При уточнении местоположения границ площадь земельного участка увеличивается в пределах 10%, что в соответствии с п.3 ст. 42.8 ФЗ №221 от 24.07.2007 года, допустимо (107 кв. м).
227	:113	-	59:16:0010314:113	59:16:0010321:311	край Пермский, р-н Верещагинский, г. Верещагино, ул. 12 Декабря, останова у дома 93	87	-	88	Земли населенных пунктов	для остановаочного комплекса	-	-	-	Аренда	Целоуов Сергей Витальевич	Уточнение границ земельного участка	3	Ж 2	При уточнении местоположения границ земельный участок уточняется в учетной площади
228	:117	-	59:16:0010314:117	-	край Пермский, р-н Верещагинский, г. Верещагино, ул. Мицурина, 58, с юго-восточной стороны территории детского сада	10	-	10	Земли населенных пунктов	для размещения контейнерного оборудования	-	-	Российская Федерация	Аренда	Открытое акционерное общество "Уралсвязьинформ"	Уточнение границ земельного участка	2	Ж 2	При уточнении местоположения границ земельный участок уточняется в учетной площади
229	:121	-	59:16:0010314:121	-	край Пермский, р-н Верещагинский, г. Верещагино, с западной стороны ГСК № 14	25	-	25	Земли населенных пунктов	под индивидуальный гараж	-	-	Ознобихин Юрий Семенович	-	-	Уточнение границ земельного участка	2	Ж 3	При уточнении местоположения границ земельный участок уточняется в учетной площади
230	:127	-	59:16:0010314:127	59:16:0010314:860	Местоположение установлено относительно ориентира, расположенного в границах участка. Ориентир севернее дома №77 а/1. Почтовый адрес ориентира: край Пермский, р-н Верещагинский, г. Верещагино, ул. Железнодорожная.	600	-	600	Земли населенных пунктов	под огородинчество	-	-	Чураков Александр Дмитриевич	-	-	Уточнение границ земельного участка	2	К	При уточнении местоположения границ земельный участок уточняется в учетной площади
231	:140	-	59:16:0010314:140	59:16:0000000:3560	Местоположение установлено относительно ориентира, расположенного в границах участка. Ориентир с западной стороны кладовочного кооператива № 14. Почтовый адрес ориентира: край Пермский, р-н Верещагинский, г. Верещагино, с западной стороны кладовочного кооператива № 14.	24	-	26	Земли населенных пунктов	для строительства гаража	-	-	Балуев Роман Сергеевич	-	-	Уточнение границ земельного участка	2	Ж 3	При уточнении местоположения границ площадь земельного участка увеличивается в пределах 10%, что в соответствии с п.3 ст. 42.8 ФЗ №221 от 24.07.2007 года, допустимо (2 кв. м).
66	:141	-	59:16:0010314:141	59:16:0010314:205	Российская Федерация, Пермский край, г.о. Верещагинский, г. Верещагино, ул. Железнодорожная, з/у 69	567	-	568	Земли населенных пунктов	под здание магазина с пристройми	-	-	Слоян Ромик Надрович Слоян Лейла Надровна	-	-	Уточнение границ земельного участка	3	Ж 2	При уточнении местоположения границ площадь земельного участка увеличивается в пределах 10%, что в соответствии с п.3 ст. 42.8 ФЗ №221 от 24.07.2007 года, допустимо (1 кв. м).
232	:161	-	59:16:0010314:161	59:16:0010314:885	край Пермский, р-н Верещагинский, г. Верещагино, ул. Западная, дом 20, кв. 1	735	-	743	Земли населенных пунктов	под индивидуальную жилую застройку	-	-	Мокрушина Ксения Александровна Мокрушин Анатолий Сергеевич	-	-	Уточнение границ земельного участка	2, 3	Ж 3	При уточнении местоположения границ площадь земельного участка увеличивается в пределах 10%, что в соответствии с п.3 ст. 42.8 ФЗ №221 от 24.07.2007 года, допустимо (8 кв. м).
233	:162	-	59:16:0010314:162	1. 59:16:0010314:885 2. 59:16:0000000:4532	край Пермский, р-н Верещагинский, г. Верещагино, ул. Западная, дом 20, кв. 2	736	-	744	Земли населенных пунктов	под индивидуальную жилую застройку	-	-	Пономарева Снежана Анатольевна	-	-	Уточнение границ земельного участка	2, 3	Ж 3	При уточнении местоположения границ площадь земельного участка увеличивается в пределах 10%, что в соответствии с п.3 ст. 42.8 ФЗ №221 от 24.07.2007 года, допустимо (8 кв. м).
234	:164	-	59:16:0010314:164	1. 59:16:0010314:188 2. 59:16:0000000:4528	край Пермский, р-н Верещагинский, г. Верещагино, ул. Мицурина, дом 56	2000	-	2000	Земли населенных пунктов	под двухэтажный жилой дом	-	-	Азанов Эдуард Владимирович Азанова Варвара Владимировна Азанова Ангелина Алексеевна Жданова Анастасия Ивановна Тунева Ирина Егоровна Тунев Денис Михайлович Тунева Дарья Денисовна Тунев Андрей Денисович Балуев Даниил Романович Балуев Владимир Дмитриевич Варанкина Надежда Дмитриевна Марамыгин Олег Сергеевич Марамыгина Надежда Николаевна Малых Франциска Борисовна Носкова Эльвира Ивановна Шаврина Надежда Александровна Брытгалова Анна Степановна Агеева Валерия Александровна Габова Любовь Николаевна	-	-	Уточнение границ земельного участка	3	Ж 2	При уточнении местоположения границ земельный участок уточняется в учетной площади
235	:166	-	59:16:0010314:166	1. 59:16:0010314:214 2. 59:16:0010314:871	Российская Федерация, Пермский край, г.о. Верещагинский, г. Верещагино, ул. Железнодорожная, з/у 77б	3347	-	3446	Земли населенных пунктов	под нежилое двухэтажное здание с пристроем	-	-	Муниципальное образование Верещагинский городской округ Пермского края	Постоянное (бессрочное) пользование	Муниципальное казенное учреждение "Хозяйственно-эксплуатационная группа администрации Верещагинского муниципального района Пермского края"	Уточнение границ земельного участка	2	К	При уточнении местоположения границ площадь земельного участка увеличивается в пределах 10%, что в соответствии с п.3 ст. 42.8 ФЗ №221 от 24.07.2007 года, допустимо (99 кв. м).
236	:168	-	59:16:0010314:168	59:16:0010314:220	Российская Федерация, Пермский край, г.о. Верещагинский, г. Верещагино, ул. Железнодорожная, з/у 81	249	-	249	Земли населенных пунктов	под административно-бытовое здание	-	-	Балуев Роман Владимирович	-	-	Уточнение границ земельного участка	2	К	При уточнении местоположения границ земельный участок уточняется в учетной площади
237	:171	-	59:16:0010314:171	1. 59:16:0010314:198 2. 59:16:0000000:4532	край Пермский, р-н Верещагинский, г. Верещагино, ул. Железнодорожная, дом 44, квартира 2	985	-	985	Земли населенных пунктов	под частью одноэтажного жилого дома	-	-	Сальникова Алеитина Валентиновна	-	-	Уточнение границ земельного участка	2	Ж 3	При уточнении местоположения границ земельный участок уточняется в учетной площади
238	:146	-	59:16:0010314:146 (входит в единое землепользование 59:16:0000000:63)	-	Пермский край, Верещагинский р-н	9	-	9	Земли населенных пунктов	для производственных объектов	-	-	-	Аренда	Открытое акционерное общество "Межрегиональная распределительная сетевая компания Урала"	Уточнение границ земельного участка	2	Ж 3	При уточнении местоположения границ земельный участок уточняется в учетной площади

№	Обозначение на чертеже межевания	Условный номер образуемого земельного участка	Кадастровый номер исходного земельного участка с номерами контуров	Кадастровый номер объекта капитального строительства (сооружение)	Адрес (местоположение) земельного участка	Площадь земельных участков			Категория земель исходного земельного участка	Вид разрешенного использования исходного земельного участка	Категория земель образуемого земельного участка	Вид разрешенного использования образуемого земельного участка	Собственник земельного участка	Вид обременения	Правообладатель	Вид кадастровых работ (исправление реестровой ошибки, уточнение местоположения границ и образование)	Номер листа чертежа межевания территории	Территориальная зона	Примечание
						Площадь земельного участка кв.м (данные ЕГРН)	Площадь образуемого земельного участка кв.м	Площадь изменяемого земельного участка кв.м											
1	2	3	4	5	6	7	8	9	10	11	12	13	14	15	16	17	18	19	20
239	:147	-	59:16:0010314:147 (входит в единое землепользование 59:16:0000000:63)	59:16:0000000:4532	Пермский край, Верещагинский р-н	6	-	6	Земли населённых пунктов	для производственных объектов	-	-	-	Аренда	Открытое акционерное общество "Межрегиональная распределительная сетевая компания Урала"	Уточнение границ земельного участка	2	Ж 3	При уточнении местоположения границ земельный участок уточняется в учетной площади
240	:148	-	59:16:0010314:148 (входит в единое землепользование 59:16:0000000:63)	-	Пермский край, Верещагинский р-н	4	-	4	Земли населённых пунктов	для производственных объектов	-	-	-	Аренда	Открытое акционерное общество "Межрегиональная распределительная сетевая компания Урала"	Уточнение границ земельного участка	2	не установлена	При уточнении местоположения границ земельный участок уточняется в учетной площади
241	:149	-	59:16:0010314:149 (входит в единое землепользование 59:16:0000000:63)	-	Пермский край, Верещагинский р-н	9	-	9	Земли населённых пунктов	для производственных объектов	-	-	-	Аренда	Открытое акционерное общество "Межрегиональная распределительная сетевая компания Урала"	Уточнение границ земельного участка	2	К	При уточнении местоположения границ земельный участок уточняется в учетной площади
242	:150	-	59:16:0010314:150 (входит в единое землепользование 59:16:0000000:63)	-	Пермский край, Верещагинский р-н	35	-	35	Земли населённых пунктов	для производственных объектов	-	-	-	Аренда	Открытое акционерное общество "Межрегиональная распределительная сетевая компания Урала"	Уточнение границ земельного участка	2	К	При уточнении местоположения границ земельный участок уточняется в учетной площади
243	:151	-	59:16:0010314:151 (входит в единое землепользование 59:16:0000000:63)	-	Пермский край, Верещагинский р-н	6	-	6	Земли населённых пунктов	для производственных объектов	-	-	-	Аренда	Открытое акционерное общество "Межрегиональная распределительная сетевая компания Урала"	Уточнение границ земельного участка	2	Ж 3	При уточнении местоположения границ земельный участок уточняется в учетной площади
244	:152	-	59:16:0010314:152 (входит в единое землепользование 59:16:0000000:63)	-	Пермский край, Верещагинский р-н	4	-	4	Земли населённых пунктов	для производственных объектов	-	-	-	Аренда	Открытое акционерное общество "Межрегиональная распределительная сетевая компания Урала"	Уточнение границ земельного участка	2	Ж 3	При уточнении местоположения границ земельный участок уточняется в учетной площади
245	:153	-	59:16:0010314:153 (входит в единое землепользование 59:16:0000000:63)	-	Пермский край, Верещагинский р-н	4	-	4	Земли населённых пунктов	для производственных объектов	-	-	-	Аренда	Открытое акционерное общество "Межрегиональная распределительная сетевая компания Урала"	Уточнение границ земельного участка	2	Ж 3	При уточнении местоположения границ земельный участок уточняется в учетной площади
246	:154	-	59:16:0010314:154 (входит в единое землепользование 59:16:0000000:63)	-	Пермский край, Верещагинский р-н	4	-	4	Земли населённых пунктов	для производственных объектов	-	-	-	Аренда	Открытое акционерное общество "Межрегиональная распределительная сетевая компания Урала"	Уточнение границ земельного участка	2	Ж 2	При уточнении местоположения границ земельный участок уточняется в учетной площади
247	:163	-	59:16:0010314:163 (входит в единое землепользование 59:16:0000000:83)	-	Пермский край, г. Верещагино, западная часть	6158	-	6158	Земли населённых пунктов	под полигон	-	-	Российская Федерация	-	-	Уточнение границ земельного участка	2	Ж 2	При уточнении местоположения границ земельный участок уточняется в учетной площади
248	:172	-	59:16:0010314:172 (1 дярка)	-	край Пермский, р-н Верещагинский, г. Верещагино, за жилым домом №44 по ул Железнодорожная	384	-	384	Земли населённых пунктов	Для огородничества	-	-	-	Аренда	Сальникова Алевтина Валентиновна	Уточнение границ земельного участка	2	Ж 3	При уточнении местоположения границ земельный участок уточняется в учетной площади
249	59:16:0000000:5139	-	59:16:0000000:5139	59:16:0010315:220	Пермский край, г.о. Верещагинский, г. Верещагино, ул.Лесная д.9, кв.2	601	-	727	Земли населённых пунктов	приусадебный участок	-	-	Игнатова Людмила Тимофеевна Ичетовкин Тимофей Петрович Ичетовкина Александра Феклистова Ичетовкина Нина Тимофеевна	-	-	Уточнение границ земельного участка	3	Ж 3	При уточнении местоположения границ площадь земельного участка увеличивается на величину, не превышающую установленный предельный минимальный размер земельного участка, что в соответствии с п.3 ст. 42.8 ФЗ №221 от 24.07.2007 года, допустимо. (126 кв. м). «Для индивидуального жилищного строительства» (200 кв.м)
250	:1	-	59:16:0010315:1	59:16:0010315:230	Пермский край, Верещагинский р-н, г. Верещагино, ул Мичурина, 67, кв 1	1000	-	1188	Земли населённых пунктов	для индивидуального жилищного строительства	-	-	Особые отметки - Гилева Анна Григорьевна	-	-	Уточнение границ земельного участка	3	Ж 3	При уточнении местоположения границ площадь земельного участка увеличивается на величину, не превышающую установленный предельный минимальный размер земельного участка, что в соответствии с п.3 ст. 42.8 ФЗ №221 от 24.07.2007 года, допустимо. (188 кв. м). «Для индивидуального жилищного строительства» (200 кв.м)
251	:8	-	59:16:0010315:8 (3 дярки)	59:16:0010315:219	Пермский край, Верещагинский р-н, г. Верещагино, ул Мичурина, 57, кв 1	691	-	708	Земли населённых пунктов	для индивидуального жилищного строительства	-	-	Королев Сергей Юрьевич Королева Мария Макаровна	-	-	Уточнение границ земельного участка	3	Ж 3	При уточнении местоположения границ площадь земельного участка увеличивается в пределах 10%, что в соответствии с п.3 ст. 42.8 ФЗ №221 от 24.07.2007 года, допустимо (17 кв. м).
252	:12	-	59:16:0010315:12	59:16:0010315:186	Пермский край, Верещагинский р-н, г. Верещагино, ул Лесная, 10 кв 2	768	-	881	Земли населённых пунктов	для индивидуального жилищного строительства	-	-	Опарина Людмила Николаевна Пинегина Ольга Николаевна	-	-	Уточнение границ земельного участка	3	Ж 3	При уточнении местоположения границ площадь земельного участка увеличивается на величину, не превышающую установленный предельный минимальный размер земельного участка, что в соответствии с п.3 ст. 42.8 ФЗ №221 от 24.07.2007 года, допустимо. (113 кв. м). «Для индивидуального жилищного строительства» (200 кв.м)
253	:17	-	59:16:0010315:17	59:16:0010315:187	Пермский край, Верещагинский р-н, г. Верещагино, ул Лесная, 11, кв 1	555	-	555	Земли населённых пунктов	для индивидуального жилищного строительства	-	-	Кондратьева Ольга Васильевна Кондратьева Елена Александровна Кондратьев Василий Поликарпович Безмаслова Любовь Васильевна	-	-	Уточнение границ земельного участка	3	Ж 3	При уточнении местоположения границ земельный участок уточняется в учетной площади
254	:18	-	59:16:0010315:18	59:16:0010315:187	Пермский край, Верещагинский р-н, г. Верещагино, ул Лесная, д 11, кв 2	679	-	875	Земли населённых пунктов	для индивидуального жилищного строительства	-	-	Созыкина Нина Васильевна	-	-	Уточнение границ земельного участка	3	Ж 3	При уточнении местоположения границ площадь земельного участка увеличивается на величину, не превышающую установленный предельный минимальный размер земельного участка, что в соответствии с п.3 ст. 42.8 ФЗ №221 от 24.07.2007 года, допустимо. (196 кв. м). «Для индивидуального жилищного строительства» (200 кв.м)
255	:20	-	59:16:0010315:20	59:16:0010315:196	Пермский край, Верещагинский р-н, г. Верещагино, ул Лесная, 7, кв 2	817	-	828	Земли населённых пунктов	под индивидуальную жилую застройку	-	-	Политова Людмила Анатольевна Зиняева Вера Анатольевна Политов Роман Анатольевич Политова Ирина Анатольевна	-	-	Уточнение границ земельного участка	3	Ж 3	При уточнении местоположения границ площадь земельного участка увеличивается в пределах 10%, что в соответствии с п.3 ст. 42.8 ФЗ №221 от 24.07.2007 года, допустимо (11 кв. м).
256	:21	-	59:16:0010315:21	59:16:0010315:196	Пермский край, Верещагинский р-н, г. Верещагино, ул Лесная, 7 кв 1	925	-	927	Земли населённых пунктов	под индивидуальной жилой застройкой	-	-	Плотникова Екатерина Ивановна	-	-	Уточнение границ земельного участка	3	Ж 3	При уточнении местоположения границ площадь земельного участка увеличивается в пределах 10%, что в соответствии с п.3 ст. 42.8 ФЗ №221 от 24.07.2007 года, допустимо (2 кв. м).
257	:25	-	59:16:0010315:25	59:16:0010315:214	Пермский край, Верещагинский р-н, г. Верещагино, ул Луговая, 68	1026	-	1069	Земли населённых пунктов	для индивидуального жилищного строительства	-	-	Деменева Анна Григорьевна	-	-	Уточнение границ земельного участка	3	Ж 3	При уточнении местоположения границ площадь земельного участка увеличивается в пределах 10%, что в соответствии с п.3 ст. 42.8 ФЗ №221 от 24.07.2007 года, допустимо (43 кв. м).
258	:29	-	59:16:0010315:29	59:16:0010315:208	Пермский край, Верещагинский р-н, г. Верещагино, ул Луговая, 62, кв 1	586	-	554	Земли населённых пунктов	для индивидуального жилищного строительства	-	-	Ильных Павел Александрович	-	-	Уточнение границ земельного участка	3	Ж 3	При уточнении местоположения границ площадь земельного участка уменьшается в пределах 10%, что в соответствии с п.3 ст. 42.8 ФЗ №221 от 24.07.2007 года, допустимо (32 кв. м).
259	:31	-	59:16:0010315:31	59:16:0010315:203	Пермский край, Верещагинский р-н, г. Верещагино, ул Луговая, 58, кв 2	668	-	666	Земли населённых пунктов	для индивидуального жилищного строительства	-	-	Макарова Ирина Владимировна	-	-	Уточнение границ земельного участка	3	Ж 3	При уточнении местоположения границ площадь земельного участка уменьшается в пределах 10%, что в соответствии с п.3 ст. 42.8 ФЗ №221 от 24.07.2007 года, допустимо (2 кв. м).
260	:32	-	59:16:0010315:32	59:16:0010315:212	Пермский край, Верещагинский р-н, г. Верещагино, ул Луговая, 65, кв 1	805	-	846	Земли населённых пунктов	под индивидуальной жилой застройкой	-	-	Тунев Александр Федорович	-	-	Уточнение границ земельного участка	3	Ж 3	При уточнении местоположения границ площадь земельного участка увеличивается в пределах 10%, что в соответствии с п.3 ст. 42.8 ФЗ №221 от 24.07.2007 года, допустимо (41 кв. м).
261	:33	-	59:16:0010315:33	59:16:0010315:210	Пермский край, Верещагинский р-н, г. Верещагино, ул Луговая, 63, кв 2	866	-	1008	Земли населённых пунктов	для индивидуального жилищного строительства	-	-	Овчанкова Елена Петровна	-	-	Уточнение границ земельного участка	3	Ж 3	При уточнении местоположения границ площадь земельного участка увеличивается на величину, не превышающую установленный предельный минимальный размер земельного участка, что в соответствии с п.3 ст. 42.8 ФЗ №221 от 24.07.2007 года, допустимо. (142 кв. м). «Для индивидуального жилищного строительства» (200 кв.м)
262	:35	-	59:16:0010315:35	59:16:0010315:207	Пермский край, Верещагинский р-н, г. Верещагино, ул Луговая, 61, кв 2	1104	-	1045	Земли населённых пунктов	для индивидуального жилищного строительства	-	-	Мальцев Иван Григорьевич	-	-	Уточнение границ земельного участка	3	Ж 3	При уточнении местоположения границ площадь земельного участка уменьшается в пределах 10%, что в соответствии с п.3 ст. 42.8 ФЗ №221 от 24.07.2007 года, допустимо (59 кв. м).
263	:36	-	59:16:0010315:36	59:16:0010315:207	Пермский край, Верещагинский р-н, г. Верещагино, ул Луговая, 61, кв 1	805	-	868	Земли населённых пунктов	для индивидуального жилищного строительства	-	-	Особые отметки - Филова Ирина Владимировна	-	-	Уточнение границ земельного участка	3	Ж 3	При уточнении местоположения границ площадь земельного участка увеличивается в пределах 10%, что в соответствии с п.3 ст. 42.8 ФЗ №221 от 24.07.2007 года, допустимо (63 кв. м).
264	:37	-	59:16:0010315:37	59:16:0010315:527	Пермский край, Верещагинский р-н, г. Верещагино, ул Луговая, 59	1657	-	1824	Земли населённых пунктов	для индивидуального жилищного строительства	-	-	Балуев Владимир Иосифович Балуев Александр Владимирович Кузьмина Ирина Ивановна	-	-	Уточнение границ земельного участка	3	Ж 3	При уточнении местоположения границ площадь земельного участка увеличивается на величину, не превышающую установленный предельный минимальный размер земельного участка, что в соответствии с п.3 ст. 42.8 ФЗ №221 от 24.07.2007 года, допустимо. (167 кв. м). «Для индивидуального жилищного строительства» (200 кв.м)

№	Обозначение на чертеже межевания	Условный номер образуемого земельного участка	Кадастровый номер исходного земельного участка с номерами контуров	Кадастровый номер объекта капитального строительства (сооружение)	Адрес (местоположение) земельного участка	Площадь земельных участков			Категория земель исходного земельного участка	Вид разрешенного использования земельного участка	Категория земель образуемого земельного участка	Вид разрешенного использования образуемого земельного участка	Собственник земельного участка	Вид обременения	Правообладатель	Вид кадастровых работ (исправление реестровой ошибки, уточнение местоположения границ и образование)	Номер листа чертежа межевания территории	Территориальная зона	Примечание
						Площадь земельного участка кв.м (данные ЕГРН)	Площадь образуемого земельного участка кв.м	Площадь измененного земельного участка кв.м											
1	2	3	4	5	6	7	8	9	10	11	12	13	14	15	16	17	18	19	20
299	:121	-	59:16:0010315:121	59:16:0010315:181	край Пермский, г. Верещагино, на усадьбе ул.Кислухина дом № 50	50	-	58	Земли населённых пунктов	под индивидуальный гараж	-	-	Сизова Фанна Ивановна	-	-	Уточнение границ земельного участка	3	Ж 3	При уточнении местоположения границ площадь земельного участка увеличивается на величину, не превышающую установленный предельный минимальный размер земельного участка, что в соответствии с п.3 ст. 42.8 ФЗ №221 от 24.07.2007 года, допустимо (8 кв. м). «Размещение гаражей для собственных нужд» (15 кв.м).
300	:123	-	59:16:0010315:123	59:16:0010315:197	Пермский край, Верещагинский р-н, г Верещагино, ул.Лесная, 8, кв 2	632	-	632	Земли населённых пунктов	для индивидуального жилищного строительства	-	-	Блинова Любовь Владимировна	-	-	Уточнение границ земельного участка	3	Ж 3	При уточнении местоположения границ земельный участок уточняется в учетной площади
301	:124	-	59:16:0010315:124	59:16:0010315:179	Пермский край, Верещагинский р-н, г Верещагино, ул Куйбышева, 83	445	-	460	Земли населённых пунктов	для индивидуального жилищного строительства	-	-	Путина Ирина Агафоновна	-	-	Уточнение границ земельного участка	3	Ж 3	При уточнении местоположения границ земельного участка увеличивается в пределах 10%, что в соответствии с п.3 ст. 42.8 ФЗ №221 от 24.07.2007 года, допустимо (15 кв. м).
302	:126	-	59:16:0010315:126	59:16:0010315:164	Пермский край, Верещагинский р-н, г Верещагино, ул Кислухина, 68, кв. 2	870	-	840	Земли населённых пунктов	под частью жилого дома	-	-	Рыкова Татьяна Александровна	-	-	Уточнение границ земельного участка	3	Ж 3	При уточнении местоположения границ площадь земельного участка уменьшается в пределах 10%, что в соответствии с п.3 ст. 42.8 ФЗ №221 от 24.07.2007 года, допустимо (30 кв. м).
303	:128	-	59:16:0010315:128 (4 дачки)	59:16:0010315:224	Пермский край, Верещагинский р-н, г Верещагино, ул Мичурина, д 59, кв 2	890	-	948	Земли населённых пунктов	Для индивидуального жилищного строительства	-	-	Королева Елена Анатольевна	-	-	Уточнение границ земельного участка	3	Ж 3	При уточнении местоположения границ площадь земельного участка увеличивается в пределах 10%, что в соответствии с п.3 ст. 42.8 ФЗ №221 от 24.07.2007 года, допустимо (58 кв. м).
304	:131	-	59:16:0010315:131	59:16:0010315:189	Пермский край, Верещагинский р-н, г Верещагино, ул Лесная, д 2, кв 2	512	-	609	Земли населённых пунктов	для индивидуального жилищного строительства	-	-	Шерemet Мария Владимировна Олиных Галина Васильевна	-	-	Уточнение границ земельного участка	3	Ж 3	При уточнении местоположения границ площадь земельного участка увеличивается на величину, не превышающую установленный предельный минимальный размер земельного участка, что в соответствии с п.3 ст. 42.8 ФЗ №221 от 24.07.2007 года, допустимо. (97 кв. м). «Для индивидуального жилищного строительства» (200 кв.м)
305	:132	-	59:16:0010315:132	59:16:0010315:191	Пермский край, Верещагинский р-н, г Верещагино, ул Лесная, д 3, кв 1	608	-	624	Земли населённых пунктов	под жилой застройкой	-	-	Балуев Алексей Иванович Балуева Регина Рафаиловна	-	-	Уточнение границ земельного участка	3	Ж 3	При уточнении местоположения границ площадь земельного участка увеличивается в пределах 10%, что в соответствии с п.3 ст. 42.8 ФЗ №221 от 24.07.2007 года, допустимо (16 кв. м).
306	:133	-	59:16:0010315:133	59:16:0010315:191	Пермский край, Верещагинский р-н, г Верещагино, ул Лесная, д 3, кв 2	519	-	542	Земли населённых пунктов	под жилой застройкой	-	-	Щукина Галина Михайловна	-	-	Уточнение границ земельного участка	3	Ж 3	При уточнении местоположения границ земельного участка увеличивается в пределах 10%, что в соответствии с п.3 ст. 42.8 ФЗ №221 от 24.07.2007 года, допустимо (23 кв. м).
307	:138	-	59:16:0010315:138	59:16:0010315:213	Пермский край, Верещагинский р-н, г Верещагино, ул Луговская, 66, кв 1	609	-	644	Земли населённых пунктов	под индивидуальной жилой застройкой	-	-	Афанасьева Ефросинья Еремеевна Афанасьев Николай Иванович	-	-	Уточнение границ земельного участка	3	Ж 3	При уточнении местоположения границ площадь земельного участка увеличивается в пределах 10%, что в соответствии с п.3 ст. 42.8 ФЗ №221 от 24.07.2007 года, допустимо (35 кв. м).
308	:139	-	59:16:0010315:139	59:16:0010315:213	Пермский край, Верещагинский р-н, г Верещагино, ул Луговская, 66, кв 2	481	-	486	Земли населённых пунктов	под индивидуальной жилой застройкой	-	-	Плешных Михаил Сергеевич	-	-	Уточнение границ земельного участка	3	Ж 3	При уточнении местоположения границ земельного участка увеличивается в пределах 10%, что в соответствии с п.3 ст. 42.8 ФЗ №221 от 24.07.2007 года, допустимо (5 кв. м).
309	:141	-	59:16:0010315:141	-	Пермский край, Верещагинский р-н, г Верещагино, ул Куйбышева, д 81	1345	-	1301	Земли населённых пунктов	для индивидуального жилищного строительства	-	-	Долинин Вячеслав Васильевич	-	-	Уточнение границ земельного участка	3	Ж 3	При уточнении местоположения границ площадь земельного участка уменьшается в пределах 10%, что в соответствии с п.3 ст. 42.8 ФЗ №221 от 24.07.2007 года, допустимо (44 кв. м).
310	:142	-	59:16:0010315:142	59:16:0010315:173	Пермский край, Верещагинский р-н, г Верещагино, ул Куйбышева, 77, кв 2	461	-	461	Земли населённых пунктов	для индивидуального жилищного строительства	-	-	Вислогузова Галина Петровна	-	-	Уточнение границ земельного участка	3	Ж 3	При уточнении местоположения границ земельный участок уточняется в учетной площади
311	:144	-	59:16:0010315:144	59:16:0010315:189	Пермский край, Верещагинский р-н, г Верещагино, ул Лесная, д 2, кв 1	766	-	766	Земли населённых пунктов	под индивидуальной жилой застройкой	-	-	Клепкин Алексей Иванович Клепшина Наталия Анатольевна	-	-	Уточнение границ земельного участка	3	Ж 3	При уточнении местоположения границ земельный участок уточняется в учетной площади
312	:145	-	59:16:0010315:145	59:16:0010315:258	Пермский край, Верещагинский р-н, г Верещагино, ул Пушкина, 73	551	-	560	Земли населённых пунктов	под индивидуальную застройку	-	-	Носков Александр Игоревич	-	-	Уточнение границ земельного участка	3	Ж 3	При уточнении местоположения границ площадь земельного участка увеличивается в пределах 10%, что в соответствии с п.3 ст. 42.8 ФЗ №221 от 24.07.2007 года, допустимо (9 кв. м).
313	:146	-	59:16:0010315:146	1. 59:16:0010315:360 2. 59:16:0000000:5073	Пермский край, Верещагинский р-н, г Верещагино, ул Пушкина, 73а	777	-	797	Земли населённых пунктов	под индивидуальную застройку	-	-	Горбунова Дарья Константиновна Горбунова Екатерина Константиновна Горбунов Константин Николаевич Горбунова Татьяна Николаевна	-	-	Уточнение границ земельного участка	3	Ж 3	При уточнении местоположения границ площадь земельного участка увеличивается в пределах 10%, что в соответствии с п.3 ст. 42.8 ФЗ №221 от 24.07.2007 года, допустимо (20 кв. м).
314	:147	-	59:16:0010315:147	59:16:0010315:212	Пермский край, Верещагинский р-н, г Верещагино, ул Луговская, 65, кв 2	1049	-	1076	Земли населённых пунктов	под индивидуальную жилую застройку	-	-	Тунев Михаил Федорович	-	-	Уточнение границ земельного участка	3	Ж 3	При уточнении местоположения границ площадь земельного участка увеличивается в пределах 10%, что в соответствии с п.3 ст. 42.8 ФЗ №221 от 24.07.2007 года, допустимо (27 кв. м).
315	:148	-	59:16:0010315:148	59:16:0010315:197	Пермский край, Верещагинский р-н, г Верещагино, ул Лесная, 8, кв 1	870	-	936	Земли населённых пунктов	для пристраиваемого участка	-	-	Особые отметки - Трапезина Екатерина Михайловна	-	-	Уточнение границ земельного участка	3	Ж 3	При уточнении местоположения границ площадь земельного участка увеличивается в пределах 10%, что в соответствии с п.3 ст. 42.8 ФЗ №221 от 24.07.2007 года, допустимо (66 кв. м).
316	:150	-	59:16:0010315:150	59:16:0010315:164	Пермский край, Верещагинский р-н, г Верещагино, ул Кислухина, 68, кв 1	980	-	947	Земли населённых пунктов	под частью жилого дома	-	-	Рыкова Татьяна Александровна	-	-	Уточнение границ земельного участка	3	Ж 3	При уточнении местоположения границ площадь земельного участка уменьшается в пределах 10%, что в соответствии с п.3 ст. 42.8 ФЗ №221 от 24.07.2007 года, допустимо (33 кв. м).
317	:151	-	59:16:0010315:151	59:16:0010315:245	Пермский край, Верещагинский Район, Город Верещагино, Улица 12 Декабря, 69	1472	-	1411	Земли населённых пунктов	для индивидуального жилищного строительства	-	-	Матвеева Светлана Валерьевна Матвеева Галина Николаевна	-	-	Уточнение границ земельного участка	3	Ж 3	При уточнении местоположения границ площадь земельного участка уменьшается в пределах 10%, что в соответствии с п.3 ст. 42.8 ФЗ №221 от 24.07.2007 года, допустимо (61 кв. м).
318	:152	-	59:16:0010315:152	59:16:0010315:256	Пермский край, Верещагинский Район, Город Верещагино, Улица 12 Декабря, 83	1275	-	1294	Земли населённых пунктов	Под индивидуальной жилой застройкой	-	-	Митяева Любовь Савельевна	-	-	Уточнение границ земельного участка	3	Ж 3	При уточнении местоположения границ площадь земельного участка увеличивается в пределах 10%, что в соответствии с п.3 ст. 42.8 ФЗ №221 от 24.07.2007 года, допустимо (19 кв. м).
319	:153	-	59:16:0010315:153	59:16:0010315:178	Пермский край, Верещагинский р-н, г Верещагино, ул Куйбышева, 82	801	-	809	Земли населённых пунктов	под индивидуальной жилой застройкой	-	-	Лучникова Елена Даниловна Лучников Вячеслав Владимирович	-	-	Уточнение границ земельного участка	3	Ж 3	При уточнении местоположения границ площадь земельного участка увеличивается в пределах 10%, что в соответствии с п.3 ст. 42.8 ФЗ №221 от 24.07.2007 года, допустимо (8 кв. м).
320	:154	-	59:16:0010315:154	-	Пермский край, Верещагинский р-н, г Верещагино, ул Куйбышева, 80а	515	-	490	Земли населённых пунктов	под огородинчество	-	-	Уральцев Сергей Егорович	-	-	Уточнение границ земельного участка	3	Ж 3	При уточнении местоположения границ площадь земельного участка уменьшается в пределах 10%, что в соответствии с п.3 ст. 42.8 ФЗ №221 от 24.07.2007 года, допустимо (25 кв. м).
321	:155	-	59:16:0010315:155	59:16:0010315:206	Пермский край, Верещагинский р-н, г Верещагино, ул Луговская, 60, 2	582	-	618	Земли населённых пунктов	под частью жилого дома	-	-	Рубцова Клавдия Павловна Рубцова Елена Александровна Рубцов Денис Александрович Рубцов Александр Николаевич	-	-	Уточнение границ земельного участка	3	Ж 3	При уточнении местоположения границ площадь земельного участка увеличивается в пределах 10%, что в соответствии с п.3 ст. 42.8 ФЗ №221 от 24.07.2007 года, допустимо (36 кв. м).
322	:156	-	59:16:0010315:156	59:16:0010315:206	Пермский край, Верещагинский р-н, г Верещагино, ул Луговская, 60, 1	559	-	587	Земли населённых пунктов	под частью жилого дома	-	-	Соснина Жанна Васильевна Соснина Василий Фомич Баранова Татьяна Васильевна Соснина Татьяна Егоровна	-	-	Уточнение границ земельного участка	3	Ж 3	При уточнении местоположения границ площадь земельного участка увеличивается в пределах 10%, что в соответствии с п.3 ст. 42.8 ФЗ №221 от 24.07.2007 года, допустимо (28 кв. м).
323	:157	-	59:16:0010315:157 (6 дачки)	59:16:0010315:228	Пермский край, Верещагинский р-н, г Верещагино, ул Мичурина, д 63, строен 2	817	-	802	Земли населённых пунктов	Приусадебный участок	-	-	Филимонова Галина Геннадьевна	-	-	Уточнение границ земельного участка	3	Ж 3	При уточнении местоположения границ площадь земельного участка уменьшается в пределах 10%, что в соответствии с п.3 ст. 42.8 ФЗ №221 от 24.07.2007 года, допустимо (15 кв. м).
324	:158	-	59:16:0010315:158	59:16:0010315:210	Пермский край, Верещагинский район, город Верещагино, ул Луговская, д 63, кв 1	600	-	699	Земли населённых пунктов	Блокированные жилые дома	-	-	Боталова Елена Васильевна Боталов Василий Григорьевич	-	-	Уточнение границ земельного участка	3	Ж 3	При уточнении местоположения границ площадь земельного участка увеличивается на величину, не превышающую установленный предельный минимальный размер земельного участка, что в соответствии с п.3 ст. 42.8 ФЗ №221 от 24.07.2007 года, допустимо. (99 кв. м). «Блокированная жилая застройка» (100 кв.м).
325	:365	-	59:16:0010315:365	59:16:0010315:272	Пермский край, Верещагинский Район, Город Верещагино, Улица 12 Декабря, 82	1308	-	1313	Земли населённых пунктов	Для пристраиваемого участка	-	-	Носкова Татьяна Николаевна	-	-	Уточнение границ земельного участка	3	Ж 3	При уточнении местоположения границ площадь земельного участка увеличивается в пределах 10%, что в соответствии с п.3 ст. 42.8 ФЗ №221 от 24.07.2007 года, допустимо (5 кв. м).
326	:372	-	59:16:0010315:372	59:16:000000:268	617120, Пермский край, Верещагинский р-н, г Верещагино, ул Куйбышева, д 69	850	-	881	Земли населённых пунктов	Приусадебный участок	-	-	Чертова Светлана Ивановна	-	-	Уточнение границ земельного участка	3	Ж 3	При уточнении местоположения границ площадь земельного участка увеличивается в пределах 10%, что в соответствии с п.3 ст. 42.8 ФЗ №221 от 24.07.2007 года, допустимо (31 кв. м).
327	:378	-	59:16:0010315:378	59:16:0010315:185	Пермский край, Верещагинский Район, Город Верещагино, Улица Кислухина, 72	1200	-	1399	Земли населённых пунктов	индивидуальные жилые дома	-	-	Шемелина Екатерина Дмитриевна	-	-	Уточнение границ земельного участка	3	Ж 3	При уточнении местоположения границ площадь земельного участка увеличивается на величину, не превышающую установленный предельный минимальный размер земельного участка, что в соответствии с п.3 ст. 42.8 ФЗ №221 от 24.07.2007 года, допустимо. (199 кв. м). «Для индивидуального жилищного строительства» (200 кв.м)
328	:380	-	59:16:0010315:380	59:16:0010315:217	617120, Пермский край, Верещагинский р-н, г Верещагино, ул Лесная, д 1, кв 2	532	-	608	Земли населённых пунктов	Блокированные жилые дома в 1-3 этажа с придомовыми участками	-	-	Маньянова Раиса Алексеевна	-	-	Уточнение границ земельного участка	3	Ж 3	При уточнении местоположения границ площадь земельного участка увеличивается на величину, не превышающую установленный предельный минимальный размер земельного участка, что в соответствии с п.3 ст. 42.8 ФЗ №221 от 24.07.2007 года, допустимо. (76 кв. м). «Блокированная жилая застройка» (100 кв.м).
329	:520	-	59:16:0010315:520	59:16:0010315:220	Пермский край, Верещагинский р-н	601	-	627	Земли населённых пунктов	приусадебный участок	-	-	Завьялова Татьяна Леонидовна Завьялов Владимир Иосифович Завьялов Дмитрий Владимирович Шулакова Ирина Владимировна Маталасова Наталья Владимировна Старкова Инна Владимировна	-	-	Уточнение границ земельного участка	3	Ж 3	При уточнении местоположения границ площадь земельного участка увеличивается в пределах 10%, что в соответствии с п.3 ст. 42.8 ФЗ №221 от 24.07.2007 года, допустимо (26 кв. м).
330	:523	-	59:16:0010315:523	59:16:0010315:223	Пермский край, Верещагинский район, город Верещагино, улица Ломоносова, земельный участок 82	1257	-	1289	Земли населённых пунктов	Приусадебный участок	-	-	Обухов Сергей Андреевич	-	-	Уточнение границ земельного участка	3	Ж 3	При уточнении местоположения границ площадь земельного участка увеличивается в пределах 10%, что в соответствии с п.3 ст. 42.8 ФЗ №221 от 24.07.2007 года, допустимо (32 кв. м).

Перечень образуемых земельных участков, отнесенных к территориям общего пользования, в границах кадастровых кварталов 59:16:0010313, 59:16:0010314, 59:16:0010315

№	Обозначение образуемого земельного участка на чертеже межевания	Условный номер образуемого земельного участка	Кадастровый номер исходного земельного участка с номерами контуров	Кадастровый номер объекта капитального строительства (сооружение)	Адрес (местоположение) земельного участка	Площадь образуемого земельного участка кв.м	Категория земель образуемого земельного участка	Вид разрешенного использования образуемого земельного участка	Номер листа чертежа межевания территории	Территориальная зона	Примечание
1	2	3	4	5	6	7	8	9	10	11	12
1	:ЗУ11	59:16:0010313:ЗУ11	-	-	Российская Федерация, Пермский край, г.о. Верещагинский, г. Верещагино	1445	Земли населенных пунктов	12.0 Земельные участки (территории) общего пользования	3	Р 1	Вид разрешенного использования земельного участка соответствует виду разрешенного использования согласно Приказу Федеральной службы государственной регистрации, кадастра и картографии от 10 ноября 2020 года №П/0412 "Об утверждении классификатора видов разрешенного использования земельных участков" 12.0 Земельные участки (территории) общего пользования
2	:ЗУ12	59:16:0010313:ЗУ12	-	-	Российская Федерация, Пермский край, г.о. Верещагинский, г. Верещагино	999	Земли населенных пунктов	12.0 Земельные участки (территории) общего пользования	3	Р 1	Вид разрешенного использования земельного участка соответствует виду разрешенного использования согласно Приказу Федеральной службы государственной регистрации, кадастра и картографии от 10 ноября 2020 года №П/0412 "Об утверждении классификатора видов разрешенного использования земельных участков" 12.0 Земельные участки (территории) общего пользования
3	:ЗУ13	59:16:0010313:ЗУ13	-	-	Российская Федерация, Пермский край, г.о. Верещагинский, г. Верещагино	1290	Земли населенных пунктов	12.0 Земельные участки (территории) общего пользования	3	Р 1	Вид разрешенного использования земельного участка соответствует виду разрешенного использования согласно Приказу Федеральной службы государственной регистрации, кадастра и картографии от 10 ноября 2020 года №П/0412 "Об утверждении классификатора видов разрешенного использования земельных участков" 12.0 Земельные участки (территории) общего пользования
4	:ЗУ36	59:16:0010314:ЗУ36	-	-	Российская Федерация, Пермский край, г.о. Верещагинский, г. Верещагино, ул. Железнодорожная, з/у 36 кв.2, кв.3	59	Земли населенных пунктов	12.0 Земельные участки (территории) общего пользования	2	Ж 3	Вид разрешенного использования земельного участка соответствует виду разрешенного использования согласно Приказу Федеральной службы государственной регистрации, кадастра и картографии от 10 ноября 2020 года №П/0412 "Об утверждении классификатора видов разрешенного использования земельных участков" 12.0 Земельные участки (территории) общего пользования
5	59:16:0000000:ЗУ51	59:16:0000000:ЗУ51	-	1. 59:16:0000000:4992 2. 59:16:0000000:5072 3. 59:16:0000000:5073 4. 59:16:0000000:5091 5. 59:16:0000000:1104	Российская Федерация, Пермский край, Верещагинский р-н, г. Верещагино, ул. Пушкина	8508	Земли населенных пунктов	12.0.1 Улично-дорожная сеть	3	Ж 2, Ж 3	Вид разрешенного использования земельного участка соответствует виду разрешенного использования согласно Приказу Федеральной службы государственной регистрации, кадастра и картографии от 10 ноября 2020 года №П/0412 "Об утверждении классификатора видов разрешенного использования земельных участков" 12.0.1 Улично-дорожная сеть
6	59:16:0000000:ЗУ52	59:16:0000000:ЗУ52	-	1. 59:16:0000000:525 2. 59:16:0000000:4992 3. 59:16:0010313:291 4. 59:16:0010313:418	Российская Федерация, Пермский край, Верещагинский р-н, г. Верещагино, ул. Чкалова	13601	Земли населенных пунктов	12.0.1 Улично-дорожная сеть	3	Ж 2, Ж 3	Вид разрешенного использования земельного участка соответствует виду разрешенного использования согласно Приказу Федеральной службы государственной регистрации, кадастра и картографии от 10 ноября 2020 года №П/0412 "Об утверждении классификатора видов разрешенного использования земельных участков" 12.0.1 Улично-дорожная сеть
7	59:16:0000000:ЗУ53	59:16:0000000:ЗУ53	-	1. 59:16:0000000:4134 2. 59:16:0010313:419 3. 59:16:0010313:421	Российская Федерация, Пермский край, Верещагинский р-н, г. Верещагино, ул. Куйбышева	13085	Земли населенных пунктов	12.0.1 Улично-дорожная сеть	3	Ж 2, Ж 3	Вид разрешенного использования земельного участка соответствует виду разрешенного использования согласно Приказу Федеральной службы государственной регистрации, кадастра и картографии от 10 ноября 2020 года №П/0412 "Об утверждении классификатора видов разрешенного использования земельных участков" 12.0.1 Улично-дорожная сеть

№	Обозначение образуемого земельного участка на чертеже межевания	Условный номер образуемого земельного участка	Кадастровый номер исходного земельного участка с номерами контуров	Кадастровый номер объекта капитального строительства (сооружение)	Адрес (местоположение) земельного участка	Площадь образуемого земельного участка кв.м	Категория земель образуемого земельного участка	Вид разрешенного использования образуемого земельного участка	Номер листа чертежа межевания территории	Территориальная зона	Примечание
1	2	3	4	5	6	7	8	9	10	11	12
8	59:16:0000000:3У54	59:16:0000000:3У54	-	1. 59:16:0010313:419 2. 59:16:0000000:3841 3. 59:16:0000000:4528	Российская Федерация, Пермский край, Верещагинский р-н, г Верещагино, ул. 12 Декабря	12472	Земли населенных пунктов	12.0.1 Улично-дорожная сеть	3	Ж 2, Ж 3	Вид разрешенного использования земельного участка соответствует виду разрешенного использования согласно Приказу Федеральной службы государственной регистрации, кадастра и картографии от 10 ноября 2020 года №П/0412 "Об утверждении классификатора видов разрешенного использования земельных участков" 12.0.1 Улично-дорожная сеть
9	59:16:0000000:3У55	59:16:0000000:3У55 (1 дырка)	-	59:16:0860101:915	Российская Федерация, Пермский край, Верещагинский р-н, г Верещагино, ул. Ломоносова	5221	Земли населенных пунктов	12.0.1 Улично-дорожная сеть	3	Ж 3	Вид разрешенного использования земельного участка соответствует виду разрешенного использования согласно Приказу Федеральной службы государственной регистрации, кадастра и картографии от 10 ноября 2020 года №П/0412 "Об утверждении классификатора видов разрешенного использования земельных участков" 12.0.1 Улично-дорожная сеть
10	59:16:0000000:3У56	59:16:0000000:3У56 (многоконтурный - 5 контуров)	-	1. 59:16:0000000:234 2. 59:16:0000000:4992 3. 59:16:0000000:5065 4. 59:16:0000000:5067	Российская Федерация, Пермский край, Верещагинский р-н, г Верещагино, ул. Кислухина	3267	Земли населенных пунктов	12.0.1 Улично-дорожная сеть	3	Ж 3	Вид разрешенного использования земельного участка соответствует виду разрешенного использования согласно Приказу Федеральной службы государственной регистрации, кадастра и картографии от 10 ноября 2020 года №П/0412 "Об утверждении классификатора видов разрешенного использования земельных участков" 12.0.1 Улично-дорожная сеть
11	:3У57	59:16:0010315:3У57 (многоконтурный - 5 контуров, 1 дырка)	-	59:16:0000000:339	Российская Федерация, Пермский край, Верещагинский р-н, г Верещагино, ул. Луговская	11874	Земли населенных пунктов	12.0.1 Улично-дорожная сеть	3	Ж 3	Вид разрешенного использования земельного участка соответствует виду разрешенного использования согласно Приказу Федеральной службы государственной регистрации, кадастра и картографии от 10 ноября 2020 года №П/0412 "Об утверждении классификатора видов разрешенного использования земельных участков" 12.0.1 Улично-дорожная сеть
12	:3У58	59:16:0010315:3У58	-	59:16:0010315:359	Российская Федерация, Пермский край, Верещагинский р-н, г Верещагино, ул. Лесная	3926	Земли населенных пунктов	12.0.1 Улично-дорожная сеть	3	Ж 3	Вид разрешенного использования земельного участка соответствует виду разрешенного использования согласно Приказу Федеральной службы государственной регистрации, кадастра и картографии от 10 ноября 2020 года №П/0412 "Об утверждении классификатора видов разрешенного использования земельных участков" 12.0.1 Улично-дорожная сеть
13	59:16:0000000:3У59	59:16:0000000:3У59 (многоконтурный - 4 контур)	-	1. 59:16:0000000:399 2. 59:16:0010313:422 3. 59:16:0010314:1020	Российская Федерация, Пермский край, Верещагинский р-н, г Верещагино, ул. Мичурина	8457	Земли населенных пунктов	12.0.1 Улично-дорожная сеть	3	Ж 2, Ж 3	Вид разрешенного использования земельного участка соответствует виду разрешенного использования согласно Приказу Федеральной службы государственной регистрации, кадастра и картографии от 10 ноября 2020 года №П/0412 "Об утверждении классификатора видов разрешенного использования земельных участков" 12.0.1 Улично-дорожная сеть
14	:3У60	59:16:0010314:3У60	-	1. 59:16:0000000:4152 2. 59:16:0000000:4528 3. 59:16:0010314:872 4. 59:16:0010314:1020 5. 59:16:0010314:1025	Российская Федерация, Пермский край, Верещагинский р-н, г Верещагино, ул. Строителей	6396	Земли населенных пунктов	12.0.1 Улично-дорожная сеть	2, 3	Ж 2, Ж 3	Вид разрешенного использования земельного участка соответствует виду разрешенного использования согласно Приказу Федеральной службы государственной регистрации, кадастра и картографии от 10 ноября 2020 года №П/0412 "Об утверждении классификатора видов разрешенного использования земельных участков" 12.0.1 Улично-дорожная сеть
15	59:16:0000000:3У61	59:16:0000000:3У61 (3 дырки)	-	1. 59:16:0000000:4532 2. 59:16:0000000:4962 3. 59:16:0000000:5008 4. 59:16:0010314:854 5. 59:16:0010314:870 6. 59:16:0010314:1033	Российская Федерация, Пермский край, Верещагинский р-н, г Верещагино, ул. Западная	20883	Земли населенных пунктов	12.0.1 Улично-дорожная сеть	2, 3	Ж 2, Ж 3, Р 1	Вид разрешенного использования земельного участка соответствует виду разрешенного использования согласно Приказу Федеральной службы государственной регистрации, кадастра и картографии от 10 ноября 2020 года №П/0412 "Об утверждении классификатора видов разрешенного использования земельных участков" 12.0.1 Улично-дорожная сеть

№	Обозначение образуемого земельного участка на чертеже межевания	Условный номер образуемого земельного участка	Кадастровый номер исходного земельного участка с номерами контуров	Кадастровый номер объекта капитального строительства (сооружение)	Адрес (местоположение) земельного участка	Площадь образуемого земельного участка кв.м	Категория земель образуемого земельного участка	Вид разрешенного использования образуемого земельного участка	Номер листа чертежа межевания территории	Территориальная зона	Примечание
1	2	3	4	5	6	7	8	9	10	11	12
16	59:16:0000000:3У62	59:16:0000000:3У62	-	1. 59:16:0000000:4532 2. 59:16:0010329:115	Российская Федерация, Пермский край, Верещагинский р-н, г Верещагино, ул. Конный обоз	1430	Земли населенных пунктов	12.0.1 Улично-дорожная сеть	2	Ж 3	Вид разрешенного использования земельного участка соответствует виду разрешенного использования согласно Приказу Федеральной службы государственной регистрации, кадастра и картографии от 10 ноября 2020 года №П/0412 "Об утверждении классификатора видов разрешенного использования земельных участков" 12.0.1 Улично-дорожная сеть
17	59:16:0000000:3У63	59:16:0000000:3У63 (многоконтурный - 2 контура)	-	-	Российская Федерация, Пермский край, г.о. Верещагинский, г. Верещагино, подъезд к очистным сооружениям	80	Земли населенных пунктов	12.0 Земельные участки (территории) общего пользования	2	К, Р 3	Вид разрешенного использования земельного участка соответствует виду разрешенного использования согласно Приказу Федеральной службы государственной регистрации, кадастра и картографии от 10 ноября 2020 года №П/0412 "Об утверждении классификатора видов разрешенного использования земельных участков" 12.0 Земельные участки (территории) общего пользования
18	59:16:0000000:3У64	59:16:0000000:3У64 (11 дырок)	-	1. 59:16:0000000:1100 2. 59:16:0000000:4532 3. 59:16:0000000:4992 4. 59:16:0000000:5008 5. 59:16:0010314:860 6. 59:16:0010314:870 7. 59:16:0010314:871 8. 59:16:0010314:872 9. 59:16:0010314:873	Российская Федерация, Пермский край, Верещагинский р-н, г Верещагино, ул. Железнодорожная	32829	Земли населенных пунктов	12.0.1 Улично-дорожная сеть	2, 3	Ж 2, Ж 3, К	Вид разрешенного использования земельного участка соответствует виду разрешенного использования согласно Приказу Федеральной службы государственной регистрации, кадастра и картографии от 10 ноября 2020 года №П/0412 "Об утверждении классификатора видов разрешенного использования земельных участков" 12.0.1 Улично-дорожная сеть
19	:3У65	59:16:0010314:3У65 (3 дырки)	-	59:16:0010314:871	Российская Федерация, Пермский край, Верещагинский р-н, г Верещагино, проезд к ул. Железнодорожная	7369	Земли населенных пунктов	12.0.1 Улично-дорожная сеть	2	Ж 3, Р 1, К	Вид разрешенного использования земельного участка соответствует виду разрешенного использования согласно Приказу Федеральной службы государственной регистрации, кадастра и картографии от 10 ноября 2020 года №П/0412 "Об утверждении классификатора видов разрешенного использования земельных участков" 12.0.1 Улично-дорожная сеть
20	:3У66	59:16:0010314:3У66 (2 дырки)	-	-	Российская Федерация, Пермский край, Верещагинский р-н, г Верещагино, проезд к ГСК	5069	Земли населенных пунктов	12.0.1 Улично-дорожная сеть	2, 3	Ж 3	Вид разрешенного использования земельного участка соответствует виду разрешенного использования согласно Приказу Федеральной службы государственной регистрации, кадастра и картографии от 10 ноября 2020 года №П/0412 "Об утверждении классификатора видов разрешенного использования земельных участков" 12.0.1 Улично-дорожная сеть
21	:3У126	59:16:0010314:3У126	-	-	Российская Федерация, Пермский край, Верещагинский р-н, г Верещагино, проезд к ГСК	956	Земли населенных пунктов	12.0.1 Улично-дорожная сеть	2, 3	Ж 3	Вид разрешенного использования земельного участка соответствует виду разрешенного использования согласно Приказу Федеральной службы государственной регистрации, кадастра и картографии от 10 ноября 2020 года №П/0412 "Об утверждении классификатора видов разрешенного использования земельных участков" 12.0.1 Улично-дорожная сеть
22	:3У133	59:16:0010314:3У133 (1 дырка)	-	-	Российская Федерация, Пермский край, г.о. Верещагинский, г. Верещагино, ул. Железнодорожная, 26б	1027	Земли населенных пунктов	12.0 Земельные участки (территории) общего пользования	2, 3	Ж 2	Вид разрешенного использования земельного участка соответствует виду разрешенного использования согласно Приказу Федеральной службы государственной регистрации, кадастра и картографии от 10 ноября 2020 года №П/0412 "Об утверждении классификатора видов разрешенного использования земельных участков" 12.0 Земельные участки (территории) общего пользования

№	Обозначение образуемого земельного участка на чертеже межевания	Условный номер образуемого земельного участка	Кадастровый номер исходного земельного участка с номерами контуров	Кадастровый номер объекта капитального строительства (сооружение)	Адрес (местоположение) земельного участка	Площадь образуемого земельного участка кв.м	Категория земель образуемого земельного участка	Вид разрешенного использования образуемого земельного участка	Номер листа чертежа межевания территории	Территориальная зона	Примечание
1	2	3	4	5	6	7	8	9	10	11	12
23	:ЗУ136	59:16:0010314:ЗУ136 (многоконтурный - 2 контура, 1 дырка)	-	-	Российская Федерация, Пермский край, г.о. Верещагинский, г. Верещагино	26262	Земли населённых пунктов	12.0 Земельные участки (территории) общего пользования	3	Ж 2	Вид разрешенного использования земельного участка соответствует виду разрешенного использования согласно Приказу Федеральной службы государственной регистрации, кадастра и картографии от 10 ноября 2020 года №П/0412 "Об утверждении классификатора видов разрешенного использования земельных участков" 12.0 Земельные участки (территории) общего пользования
Итого:						186 505					

Перечень координат характерных точек земельных участков, в результате исправления реестровых ошибок

№ участка на чертеже межевания: :4285		
Кадастровый номер земельного участка: 59:16:0000000:4285		
Каталог координат характерных точек в системе координат: МСК-59, зона 1		
Площадь земельного участка 47 м ²		
Обозначение характерных точек границ	Координаты, м	
	X	Y
Контур 1		
864	526360,7	1313715,22
865	526359,83	1313714,73
866	526360,32	1313713,86
867	526361,19	1313714,35
864	526360,7	1313715,22
Контур 2		
959	526310,92	1313682,65
960	526310,05	1313682,16
961	526310,54	1313681,29
962	526311,41	1313681,78
959	526310,92	1313682,65
Контур 3		
2716	526278,74	1313664,55
2717	526277,85	1313664,08
2718	526278,33	1313663,2
2719	526279,21	1313663,67
2716	526278,74	1313664,55
Контур 4		
1255	526285,06	1313631,84
1256	526284,28	1313631,22
1257	526284,9	1313630,44
1258	526285,68	1313631,06
1255	526285,06	1313631,84
Контур 5		
2908	526186,98	1313807,29
2909	526186,1	1313806,81
2910	526186,58	1313805,93
2911	526187,46	1313806,41
2908	526186,98	1313807,29
Контур 6		
2896	526187,75	1313818,6
2897	526186,87	1313818,12
2898	526187,35	1313817,24
2899	526188,23	1313817,72
2896	526187,75	1313818,6
Контур 7		

904	526338,76	1313705,72
905	526337,89	1313705,23
906	526338,38	1313704,36
907	526339,25	1313704,85
904	526338,76	1313705,72
Контур 8		
955	526308,08	1313685,61
956	526307,21	1313685,12
957	526307,7	1313684,25
958	526308,57	1313684,74
955	526308,08	1313685,61
Контур 9		
231	526251,17	1313690,13
232	526250,29	1313689,65
233	526250,77	1313688,77
234	526251,65	1313689,25
231	526251,17	1313690,13
Контур 10		
235	526249,11	1313693,92
236	526248,23	1313693,44
237	526248,71	1313692,56
238	526249,59	1313693,04
235	526249,11	1313693,92
Контур 11		
159	526256,97	1313679,73
160	526256,09	1313679,25
161	526256,57	1313678,37
162	526257,45	1313678,85
159	526256,97	1313679,73
Контур 12		
2373	526210,28	1313766,28
2374	526209,4	1313765,8
2375	526209,88	1313764,92
2376	526210,76	1313765,4
2373	526210,28	1313766,28
Контур 13		
212	526253,06	1313686,7
213	526252,18	1313686,22
139	526252,47	1313685,69
140	526252,66	1313685,34
141	526253,54	1313685,82
142	526253,35	1313686,17
212	526253,06	1313686,7
Контур 14		
2377	526212,75	1313761,84
2378	526211,87	1313761,36
2379	526212,35	1313760,48
2380	526213,23	1313760,96
2377	526212,75	1313761,84
Контур 15		

319	526190,99	1313799,84
320	526190,11	1313799,36
321	526190,59	1313798,48
322	526191,47	1313798,96
319	526190,99	1313799,84
Контур 16		
2904	526185,08	1313810,83
2905	526184,2	1313810,35
2906	526184,68	1313809,47
2907	526185,56	1313809,95
2904	526185,08	1313810,83
Контур 17		
2708	526264,36	1313666,58
2709	526263,48	1313666,1
2710	526263,96	1313665,22
2711	526264,84	1313665,7
2708	526264,36	1313666,58
Контур 18		
323	526195,73	1313791,03
324	526194,85	1313790,55
325	526195,33	1313789,67
326	526196,21	1313790,15
323	526195,73	1313791,03
Контур 19		
2712	526271,32	1313661,57
2713	526270,44	1313661,09
2714	526270,92	1313660,21
2715	526271,8	1313660,69
2712	526271,32	1313661,57
Контур 20		
155	526259,7	1313674,95
156	526258,82	1313674,47
157	526259,3	1313673,59
158	526260,18	1313674,07
155	526259,7	1313674,95
Контур 21		
151	526255,26	1313682,72
152	526254,38	1313682,24
153	526254,86	1313681,36
154	526255,74	1313681,84
151	526255,26	1313682,72
Контур 22		
2362	526235,94	1313718,51
2363	526235,06	1313718,03
2364	526235,54	1313717,15
2365	526236,42	1313717,63
2362	526235,94	1313718,51
Контур 23		
2458	526230,69	1313728,51
2459	526229,81	1313728,04

2460	526230,28	1313727,16
2461	526231,16	1313727,63
2458	526230,69	1313728,51
Контур 24		
898	526332,84	1313702,47
899	526332,09	1313702,05
923	526331,97	1313701,98
924	526332,46	1313701,11
896	526332,62	1313701,2
897	526333,33	1313701,6
898	526332,84	1313702,47
Контур 25		
2454	526226,77	1313735,94
2455	526225,89	1313735,46
2456	526226,37	1313734,58
2457	526227,25	1313735,06
2454	526226,77	1313735,94
Контур 26		
771	526325,08	1313644,85
772	526324,21	1313644,36
773	526324,7	1313643,49
774	526325,57	1313643,98
771	526325,08	1313644,85
Контур 27		
2720	526266,67	1313662,4
2721	526265,79	1313661,92
2722	526266,27	1313661,04
2723	526267,15	1313661,52
2720	526266,67	1313662,4
Контур 28		
227	526246,6	1313698,51
228	526245,72	1313698,03
229	526246,2	1313697,15
230	526247,08	1313697,63
227	526246,6	1313698,51
Контур 29		
2450	526233,13	1313723,86
2451	526232,25	1313723,38
2452	526232,73	1313722,5
2453	526233,61	1313722,98
2450	526233,13	1313723,86
Контур 30		
2900	526189,03	1313803,49
2901	526188,15	1313803,01
2902	526188,63	1313802,13
2903	526189,51	1313802,61
2900	526189,03	1313803,49
Контур 31		
327	526193,77	1313794,67
328	526192,89	1313794,19

329	526193,37	1313793,31
330	526194,25	1313793,79
327	526193,77	1313794,67
Контур 32		
288	526197,79	1313787,2
289	526196,91	1313786,72
290	526197,39	1313785,84
291	526198,27	1313786,32
288	526197,79	1313787,2
Контур 33		
296	526201,24	1313781,16
297	526200,36	1313780,68
298	526200,84	1313779,8
299	526201,72	1313780,28
296	526201,24	1313781,16
Контур 34		
292	526204,33	1313775,76
293	526203,45	1313775,28
294	526203,93	1313774,4
295	526204,81	1313774,88
292	526204,33	1313775,76
Контур 35		
2817	526215,61	1313756,68
2818	526214,73	1313756,2
2819	526215,21	1313755,32
2820	526216,09	1313755,8
2817	526215,61	1313756,68
Контур 36		
2821	526218,35	1313751,75
2822	526217,47	1313751,27
2823	526217,95	1313750,39
2824	526218,83	1313750,87
2821	526218,35	1313751,75
Контур 37		
2446	526224,62	1313740,02
2447	526223,74	1313739,54
2448	526224,22	1313738,66
2449	526225,1	1313739,14
2446	526224,62	1313740,02
Контур 38		
2700	526262,17	1313670,55
2701	526261,29	1313670,07
2702	526261,77	1313669,19
2703	526262,65	1313669,67
2700	526262,17	1313670,55
Контур 39		
2704	526267,51	1313660,87
2705	526266,63	1313660,39
2706	526267,11	1313659,51
2707	526267,99	1313659,99

2704	526267,51	1313660,87
Контур 40		
819	526315,22	1313674,88
820	526314,35	1313674,39
821	526314,84	1313673,52
822	526315,71	1313674,01
819	526315,22	1313674,88
Контур 41		
929	526321,06	1313696,01
930	526320,19	1313695,52
931	526320,68	1313694,65
932	526321,55	1313695,14
929	526321,06	1313696,01
Контур 42		
925	526326,92	1313699,22
926	526326,05	1313698,73
927	526326,54	1313697,86
928	526327,41	1313698,35
925	526326,92	1313699,22
Контур 43		
868	526365,39	1313717,89
869	526364,52	1313717,4
870	526365,01	1313716,53
871	526365,88	1313717,02
868	526365,39	1313717,89
Контур 44		
860	526363,42	1313721,5
861	526362,55	1313721,01
862	526363,04	1313720,14
863	526363,91	1313720,63
860	526363,42	1313721,5
Контур 45		
1818	526369,83	1313724,99
854	526369,66	1313724,9
855	526368,98	1313724,51
856	526369,47	1313723,64
857	526370,3	1313724,11
1818	526369,83	1313724,99
Контур 46		
1826	526373,79	1313727,15
1827	526373,05	1313726,72
1828	526373,52	1313725,86
1829	526374,28	1313726,28
1826	526373,79	1313727,15
Контур 47		
1822	526377,58	1313729,22
1823	526376,71	1313728,73
1824	526377,2	1313727,86
1825	526378,07	1313728,35
1822	526377,58	1313729,22

№ участка на чертеже межевания: :4288		
Кадастровый номер земельного участка: 59:16:0000000:4288		
Каталог координат характерных точек в системе координат: МСК-59, зона 1		
Площадь земельного участка 44 м ²		
Обозначение характерных точек границ	Координаты, м	
	X	Y
Контур 2		
2961	525960,64	1313933,08
2962	525959,74	1313934,55
2963	525958,65	1313933,84
2964	525959,45	1313932,39
2961	525960,64	1313933,08
Контур 3		
2515	526465,1	1314011,26
2522	526462,24	1314015,85
2523	526455,59	1314011,69
2516	526458,27	1314007,46
2515	526465,1	1314011,26
Контур 5		
2965	526059,02	1313765,69
2966	526058,31	1313766,4
2967	526057,6	1313765,69
2968	526058,31	1313764,99
2965	526059,02	1313765,69
№ участка на чертеже межевания: :4322		
Кадастровый номер земельного участка: 59:16:0000000:4322		
Каталог координат характерных точек в системе координат: МСК-59, зона 1		
Площадь земельного участка 1 м ²		
Обозначение характерных точек границ	Координаты, м	
	X	Y
2969	526417,98	1314079,95
2970	526418,86	1314080,42
2971	526418,39	1314081,3
2972	526417,51	1314080,83
2969	526417,98	1314079,95
№ участка на чертеже межевания: :4891		
Кадастровый номер земельного участка: 59:16:0000000:4891		
Каталог координат характерных точек в системе координат: МСК-59, зона 1		
Площадь земельного участка 10173 м ²		
Обозначение характерных точек границ	Координаты, м	
	X	Y

:4891(31)		
7100	526658,96	1313594,50
7101	526712,47	1313540,53
7102	526739,23	1313507,67
7103	526765,98	1313429,33
7104	526621,35	1313588,29
7100	526658,96	1313594,50
:4891(34)		
7105	526500,46	1313678,67
7106	526554,48	1313638,56
7107	526567,59	1313595,00
7108	526529,59	1313574,09
7109	526515,66	1313582,05
7110	526490,55	1313639,35
7105	526500,46	1313678,67
№ участка на чертеже межевания: :5117		
Кадастровый номер земельного участка: 59:16:0000000:5117		
Каталог координат характерных точек в системе координат: МСК-59, зона 1		
Площадь земельного участка 2249 м ²		
Обозначение характерных точек границ	Координаты, м	
	X	Y
:5117(1)		
1659	526861,00	1313464,08
1660	526892,95	1313419,09
1661	526895,35	1313420,57
1662	526863,16	1313465,55
1659	526861,00	1313464,08
:5117(2)		
1667	526793,38	1313559,97
1668	526859,06	1313466,81
1669	526860,75	1313467,90
1670	526795,12	1313561,25
1667	526793,38	1313559,97
:5117(3)		
1675	526556,22	1313828,68
1676	526573,95	1313817,27
1677	526610,63	1313794,22
1678	526618,98	1313788,60
1679	526636,23	1313775,20
1680	526648,50	1313765,97
1681	526667,68	1313742,11
1682	526678,94	1313725,95
1683	526690,25	1313709,98
1684	526705,32	1313687,94
1685	526718,98	1313667,65
1686	526746,96	1313626,53
1687	526789,28	1313565,87

1688	526790,93	1313567,05
1689	526748,56	1313627,65
1690	526720,02	1313669,71
1691	526707,02	1313688,92
1692	526691,68	1313711,18
1693	526680,62	1313727,11
1694	526668,82	1313744,12
1695	526649,82	1313767,43
1696	526638,49	1313776,14
1697	526619,30	1313790,74
1698	526613,86	1313794,68
1699	526595,24	1313806,34
1700	526557,02	1313830,24
1675	526556,22	1313828,68
:5117(4)		
1705	526536,72	1313840,76
1706	526551,17	1313831,54
1707	526552,32	1313833,27
1708	526538,02	1313842,52
1705	526536,72	1313840,76
:5117(5)		
1724	526516,47	1313858,31
1725	526517,56	1313856,64
1726	526518,84	1313857,36
1727	526519,63	1313857,12
1728	526533,15	1313844,18
1729	526534,63	1313845,58
1730	526526,89	1313853,03
1731	526529,85	1313854,75
1732	526528,75	1313856,57
1733	526528,10	1313856,20
1734	526526,91	1313855,51
1735	526525,29	1313854,57
1736	526519,57	1313860,08
1724	526516,47	1313858,31
:5117(6)		
1713	526462,51	1313913,79
1714	526505,77	1313842,20
1715	526507,43	1313843,29
1716	526504,18	1313848,86
1717	526504,35	1313849,20
1718	526512,95	1313854,24
1719	526511,89	1313855,94
1720	526504,15	1313851,22
1721	526503,48	1313851,00
1722	526502,87	1313851,13
1723	526464,31	1313914,91
1713	526462,51	1313913,79
:5117(7)		
1709	526451,53	1313932,07

1710	526460,78	1313916,75
1711	526462,55	1313917,84
1712	526453,23	1313932,97
1709	526451,53	1313932,07
:5117(8)		
1614	526415,48	1313993,48
1611	526436,82	1313956,15
1612	526438,58	1313957,15
1613	526417,34	1313994,49
1614	526415,48	1313993,48
:5117(9)		
1701	526381,40	1314053,69
1702	526413,42	1313997,23
1703	526415,15	1313998,14
1704	526383,36	1314054,75
1701	526381,40	1314053,69
:5117(10)		
1663	526328,90	1314143,30
1664	526376,41	1314064,09
1665	526378,11	1314065,08
1666	526330,59	1314144,25
1663	526328,90	1314143,30
:5117(11)		
1651	526274,33	1314230,18
1652	526293,17	1314200,85
1653	526306,43	1314180,44
1654	526325,73	1314148,21
1655	526327,26	1314149,18
1656	526308,04	1314181,42
1657	526294,62	1314202,64
1658	526276,49	1314231,47
1651	526274,33	1314230,18
:5117(12)		
1631	526221,08	1314315,06
1632	526224,90	1314311,08
376	526226,43	1314309,47
377	526248,25	1314273,99
1000	526253,40	1314265,63
999	526266,18	1314243,35
1626	526270,90	1314235,14
1627	526272,84	1314236,32
1628	526255,40	1314266,48
1629	526228,46	1314311,02
1630	526222,93	1314316,65
1631	526221,08	1314315,06
№ участка на чертеже межевания: :5174		
Кадастровый номер земельного участка: 59:16:0000000:5174		
Каталог координат характерных точек в системе координат: МСК-59, зона 1		

Площадь земельного участка 4406 м ²		
Обозначение характерных точек границ	Координаты, м	
	X	Y
663	526269,18	1313733,8
1389	526252,12	1313724,39
1390	526250,35	1313727,15
1391	526249,34	1313728,96
2437	526248,45	1313730,55
2436	526245,9	1313735,09
2435	526244,56	1313737,47
2434	526242,5	1313741,68
2445	526238,87	1313748,22
2367	526229,8	1313764,57
2372	526226,32	1313770,85
2371	526222,82	1313777,15
278	526220,94	1313780,49
287	526212,38	1313795,38
318	526210,69	1313799,35
317	526204,78	1313810,18
2892	526203,44	1313812,64
2891	526200,62	1313817,77
2890	526198,31	1313821,16
2889	526194,86	1313827,75
1345	526179,34	1313845,8
1346	526175,31	1313853,12
1347	526167,95	1313866,94
1348	526160,59	1313880,37
2659	526152,49	1313895,16
2660	526149,27	1313900,89
2661	526147,38	1313904,28
2662	526144,76	1313908,97
2663	526140,68	1313916,27
2180	526159,33	1313925,27
2181	526180,18	1313887,77
2740	526202,78	1313846,57
1592	526210,52	1313839,59
1593	526231,03	1313802,61
1585	526245,47	1313776,43
663	526269,18	1313733,8
2337	526206,96	1313834,87
2338	526209,58	1313836,31
2339	526207,88	1313839,33
2340	526205,32	1313837,91
2337	526206,96	1313834,87
№ участка на чертеже межевания: :1		
Кадастровый номер земельного участка: 59:16:0010313:1		

Каталог координат характерных точек в системе координат: МСК-59, зона 1		
Площадь земельного участка 2547 м ²		
Обозначение характерных точек границ	Координаты, м	
	X	Y
1	526480,47	1314117,13
2	526493,71	1314123,77
3	526510,84	1314132,48
4	526521,42	1314137,65
5	526514,57	1314148,36
6	526491,14	1314182,97
7	526480,23	1314176,27
8	526450,65	1314157,3
9	526476,73	1314115,26
1	526480,47	1314117,13
№ участка на чертеже межевания: :4		
Кадастровый номер земельного участка: 59:16:0010313:4		
Каталог координат характерных точек в системе координат: МСК-59, зона 1		
Площадь земельного участка 1669 м ²		
Обозначение характерных точек границ	Координаты, м	
	X	Y
131	526390,61	1314145,34
130	526405,1	1314154,64
129	526431,23	1314171,63
155	526426,12	1314179,36
156	526424,3	1314182,05
157	526412,33	1314199,78
158	526408,22	1314197,04
159	526385,57	1314182,72
160	526374,06	1314175,06
161	526370,41	1314172,63
162	526377,51	1314162,28
163	526379,95	1314160,89
164	526381,53	1314158,61
131	526390,61	1314145,34
№ участка на чертеже межевания: :5		
Кадастровый номер земельного участка: 59:16:0010313:5		
Каталог координат характерных точек в системе координат: МСК-59, зона 1		
Площадь земельного участка 1525 м ²		
Обозначение характерных точек границ	Координаты, м	
	X	Y
161	526370,41	1314172,63
160	526374,06	1314175,06

159	526385,57	1314182,72
158	526408,22	1314197,04
204	526401,91	1314206,9
205	526389,63	1314225,65
206	526383,17	1314221,66
207	526370,4	1314213,78
208	526352,03	1314202,09
209	526362,44	1314186,93
210	526366,16	1314181,41
211	526365,13	1314180,64
161	526370,41	1314172,63

№ участка на чертеже межевания: :6

Кадастровый номер земельного участка: 59:16:0010313:6

Каталог координат характерных точек в системе координат: МСК-59, зона 1

Площадь земельного участка 650 м²

Обозначение характерных точек границ	Координаты, м	
	X	Y
269	526374,89	1314064,2
270	526367,27	1314076,6
271	526363,75	1314082,18
272	526358,38	1314079,21
273	526346,03	1314071,84
274	526336,87	1314066,56
275	526347,6	1314049,25
276	526357,87	1314054,62
269	526374,89	1314064,2

№ участка на чертеже межевания: :13

Кадастровый номер земельного участка: 59:16:0010313:13

Каталог координат характерных точек в системе координат: МСК-59, зона 1

Площадь земельного участка 715 м²

Обозначение характерных точек границ	Координаты, м	
	X	Y
502	526310,13	1314077,99
501	526303,59	1314089,04
500	526303,96	1314089,25
499	526301,37	1314093,72
498	526298,76	1314098,02
497	526292,24	1314108,73
504	526290,08	1314112,76
536	526285,04	1314109,94
537	526274,89	1314104,8
538	526286,66	1314083,52
520	526295,49	1314068,48
519	526297,07	1314069,31

502	526310,13	1314077,99
№ участка на чертеже межевания: :16		
Кадастровый номер земельного участка: 59:16:0010313:16		
Каталог координат характерных точек в системе координат: МСК-59, зона 1		
Площадь земельного участка 608 м ²		
Обозначение характерных точек границ	Координаты, м	
	X	Y
568	526299,05	1314022,52
567	526298,5	1314023,55
566	526293,7	1314032,32
565	526289,37	1314039,84
612	526287,47	1314038,71
613	526285,05	1314037,01
614	526273,54	1314030,63
615	526263,47	1314025,12
616	526266,49	1314020,29
617	526273,6	1314007,25
618	526298,52	1314021,1
568	526299,05	1314022,52
№ участка на чертеже межевания: :26		
Кадастровый номер земельного участка: 59:16:0010313:26		
Каталог координат характерных точек в системе координат: МСК-59, зона 1		
Площадь земельного участка 604 м ²		
Обозначение характерных точек границ	Координаты, м	
	X	Y
822	526241,81	1314113,08
821	526231,06	1314130,68
868	526216,3	1314122,42
869	526205,72	1314115,94
870	526215,59	1314098,91
871	526221,03	1314101,57
872	526222,85	1314102,64
873	526229,07	1314106,02
874	526237,9	1314110,81
822	526241,81	1314113,08
№ участка на чертеже межевания: :29		
Кадастровый номер земельного участка: 59:16:0010313:29		
Каталог координат характерных точек в системе координат: МСК-59, зона 1		
Площадь земельного участка 618 м ²		
Обозначение характерных точек границ	Координаты, м	
	X	Y

850	526210,94	1314164,35
851	526200,83	1314182,88
982	526174,51	1314170
983	526174,82	1314169,45
933	526184,69	1314151,38
940	526189,07	1314153,54
939	526205,49	1314161,79
850	526210,94	1314164,35

№ участка на чертеже межевания: :36

Кадастровый номер земельного участка: 59:16:0010313:36

Каталог координат характерных точек в системе координат: МСК-59, зона 1

Площадь земельного участка 552 м²

Обозначение характерных точек границ	Координаты, м	
	X	Y
236	526167,26	1314226,09
235	526184,43	1314235,85
1070	526180,21	1314242,24
1115	526176,76	1314247,45
1192	526155,47	1314235,56
1193	526142,64	1314228,78
1194	526144,82	1314224,69
1195	526146,07	1314222,37
1151	526149,16	1314216,63
1150	526157,04	1314220,46
236	526167,26	1314226,09

№ участка на чертеже межевания: :37

Кадастровый номер земельного участка: 59:16:0010313:37

Каталог координат характерных точек в системе координат: МСК-59, зона 1

Площадь земельного участка 575 м²

Обозначение характерных точек границ	Координаты, м	
	X	Y
1192	526155,47	1314235,56
1115	526176,76	1314247,45
1114	526168,75	1314259,58
1217	526152,29	1314251
1218	526140,92	1314245,31
1219	526136,35	1314242,9
1220	526135,3	1314242,43
1221	526137,04	1314239,19
1222	526140,73	1314232,31
1223	526142,27	1314229,44
1193	526142,64	1314228,78
1192	526155,47	1314235,56

№ участка на чертеже межевания: :46

Кадастровый номер земельного участка: 59:16:0010313:46		
Каталог координат характерных точек в системе координат: МСК-59, зона 1		
Площадь земельного участка 7721 м ²		
Обозначение характерных точек границ	Координаты, м	
	X	Y
1395	526383,91	1314271,55
1396	526433,67	1314267,05
1397	526439,17	1314267,93
1398	526440,73	1314268,92
1399	526443,44	1314272,16
1400	526441,44	1314279,26
1401	526439,01	1314284,1
1402	526436,05	1314287,43
1403	526434,58	1314295,49
1404	526432,56	1314300,79
1405	526431,88	1314311,85
1406	526434,11	1314318,18
1407	526434,02	1314320,74
1408	526421,42	1314348,39
1409	526417,58	1314351,5
1410	526416,61	1314353,25
1411	526411,14	1314362,06
1412	526406,86	1314365,27
1413	526402,96	1314369,52
1414	526390,87	1314377,04
1415	526388,21	1314379,34
1416	526371,39	1314387,6
1417	526348,68	1314379,38
1418	526348,35	1314371,13
1419	526336,63	1314354,69
1420	526378,96	1314280,26
1395	526383,91	1314271,55
№ участка на чертеже межевания: :48		
Кадастровый номер земельного участка: 59:16:0010313:48		
Каталог координат характерных точек в системе координат: МСК-59, зона 1		
Площадь земельного участка 843 м ²		
Обозначение характерных точек границ	Координаты, м	
	X	Y
1477	526209,66	1314095,03
1478	526198,53	1314114,05
1479	526189,19	1314131,40
1480	526179,97	1314125,61
1481	526170,97	1314121,74
1482	526182,35	1314101,28

1483	526184,41	1314097,49
1484	526190,76	1314085,83
1477	526209,66	1314095,03
№ участка на чертеже межевания: :53		
Кадастровый номер земельного участка: 59:16:0010313:53		
Каталог координат характерных точек в системе координат: МСК-59, зона 1		
Площадь земельного участка 861 м ²		
Обозначение характерных точек границ	Координаты, м	
	X	Y
1521	526153,27	1314112,34
1554	526147,31	1314123,36
1557	526134,51	1314148,74
1835	526129,04	1314145,97
1834	526124,4	1314143,45
1833	526118,42	1314140,22
1832	526115,28	1314138,55
1854	526125,13	1314121,15
1742	526135,81	1314102,28
1521	526153,27	1314112,34
№ участка на чертеже межевания: :54		
Кадастровый номер земельного участка: 59:16:0010313:54		
Каталог координат характерных точек в системе координат: МСК-59, зона 1		
Площадь земельного участка 807 м ²		
Обозначение характерных точек границ	Координаты, м	
	X	Y
1744	526154,29	1314066,94
1743	526146,57	1314082,03
1742	526135,81	1314102,28
1887	526117,58	1314093,08
1888	526123,58	1314081,91
1889	526129,66	1314071,1
1890	526136,02	1314057,96
1891	526145,69	1314062,54
1892	526150,67	1314065,09
1744	526154,29	1314066,94
№ участка на чертеже межевания: :55		
Кадастровый номер земельного участка: 59:16:0010313:55		
Каталог координат характерных точек в системе координат: МСК-59, зона 1		
Площадь земельного участка 848 м ²		
Обозначение характерных точек границ	Координаты, м	
	X	Y

1742	526135,81	1314102,28
1854	526125,13	1314121,15
1832	526115,28	1314138,55
1831	526114,62	1314138,19
1830	526096,99	1314128,82
1968	526103,34	1314118,39
1969	526106,3	1314112,98
1970	526111,68	1314103,27
1887	526117,58	1314093,08
1742	526135,81	1314102,28

№ участка на чертеже межевания: :57

Кадастровый номер земельного участка: 59:16:0010313:57

Каталог координат характерных точек в системе координат: МСК-59, зона 1

Площадь земельного участка 841 м²

Обозначение характерных точек границ	Координаты, м	
	X	Y
1887	526117,58	1314093,08
1970	526111,68	1314103,27
1969	526106,3	1314112,98
1968	526103,34	1314118,39
1830	526096,99	1314128,82
1829	526084,75	1314122,57
1828	526079,41	1314119,77
198	526099,08	1314083,69
197	526108,64	1314088,15
1887	526117,58	1314093,08

№ участка на чертеже межевания: :63

Кадастровый номер земельного участка: 59:16:0010313:63

Каталог координат характерных точек в системе координат: МСК-59, зона 1

Площадь земельного участка 1182 м²

Обозначение характерных точек границ	Координаты, м	
	X	Y
1846	526131,33	1314171,82
2453	526124,94	1314184,22
2452	526116,65	1314198,56
2451	526113,06	1314205,78
2505	526100,32	1314199,5
2506	526085,12	1314192,55
2507	526088,84	1314186,44
2508	526091,5	1314181,26
2509	526093,92	1314176,58
2510	526098,28	1314169,05
2511	526099,47	1314166,91
1852	526103,7	1314158,17

1851	526106,36	1314159,5
1850	526114,6	1314163,68
1849	526123,37	1314168,13
1848	526128,35	1314170,25
1847	526130,79	1314171,55
1846	526131,33	1314171,82
№ участка на чертеже межевания: :64		
Кадастровый номер земельного участка: 59:16:0010313:64		
Каталог координат характерных точек в системе координат: МСК-59, зона 1		
Площадь земельного участка 1234 м ²		
Обозначение характерных точек границ	Координаты, м	
	X	Y
2451	526113,06	1314205,78
2469	526109,82	1314211,81
2468	526102,81	1314225,24
2467	526099,85	1314230,21
2466	526098,61	1314232,78
2224	526094,6	1314240,95
2223	526087,08	1314237,58
2222	526079,53	1314234,18
2221	526070,35	1314230,27
2220	526067,79	1314228,95
2219	526066,56	1314228,34
2532	526069,96	1314221,38
2533	526074,61	1314212,87
2506	526085,12	1314192,55
2505	526100,32	1314199,5
2451	526113,06	1314205,78
№ участка на чертеже межевания: :65		
Кадастровый номер земельного участка: 59:16:0010313:65		
Каталог координат характерных точек в системе координат: МСК-59, зона 1		
Площадь земельного участка 1192 м ²		
Обозначение характерных точек границ	Координаты, м	
	X	Y
1852	526103,7	1314158,17
2511	526099,47	1314166,91
2510	526098,28	1314169,05
2509	526093,92	1314176,58
2508	526091,5	1314181,26
2507	526088,84	1314186,44
2506	526085,12	1314192,55
2542	526069,19	1314184,49
1451	526058,21	1314179,73
2543	526068,13	1314160,3

2544	526072,36	1314152,61
1853	526076,81	1314144,47
1852	526103,7	1314158,17
№ участка на чертеже межевания: :69		
Кадастровый номер земельного участка: 59:16:0010313:69		
Каталог координат характерных точек в системе координат: МСК-59, зона 1		
Площадь земельного участка 1547 м ²		
Обозначение характерных точек границ	Координаты, м	
	X	Y
2128	526386,62	1314230,84
2129	526368,21	1314258,62
2130	526351,67	1314247,66
2131	526341,37	1314240,76
2132	526329,94	1314233,03
2133	526335,77	1314224,12
2134	526345,07	1314210,04
2135	526347,68	1314206,04
442	526348,06	1314205,47
441	526364,88	1314216,11
440	526386,91	1314230,34
2128	526386,62	1314230,84
№ участка на чертеже межевания: :71		
Кадастровый номер земельного участка: 59:16:0010313:71		
Каталог координат характерных точек в системе координат: МСК-59, зона 1		
Площадь земельного участка 1320 м ²		
Обозначение характерных точек границ	Координаты, м	
	X	Y
2740	526337,16	1314305,96
2741	526319,86	1314330,75
2742	526316,43	1314328,64
2743	526305,31	1314321,53
2071	526284,06	1314306,99
2072	526296,58	1314286,81
2073	526300,7	1314282,28
2744	526309,18	1314287,67
2740	526337,16	1314305,96
№ участка на чертеже межевания: :286		
Кадастровый номер земельного участка: 59:16:0010313:286		
Каталог координат характерных точек в системе координат: МСК-59, зона 1		
Площадь земельного участка 1591 м ²		
Обозначение характерных точек границ	Координаты, м	
	X	Y

точек границ	X	Y
749	526272,48	1314167,03
748	526283,21	1314172,47
747	526295,39	1314178,84
2789	526292,34	1314184,13
2788	526295,53	1314185,97
1619	526298,58	1314180,68
1620	526302,75	1314183,08
1621	526299,7	1314188,37
1622	526296,83	1314193,34
1623	526288,41	1314206,24
1624	526286,08	1314210,18
1625	526277,98	1314223,36
1837	526261,49	1314214,95
1836	526248,21	1314208,45
749	526272,48	1314167,03
№ участка на чертеже межевания: :287		
Кадастровый номер земельного участка: 59:16:0010313:287		
Каталог координат характерных точек в системе координат: МСК-59, зона 1		
Площадь земельного участка 1051 м ²		
Обозначение характерных точек границ	Координаты, м	
	X	Y
749	526272,48	1314167,03
1836	526248,21	1314208,45
494	526228,07	1314197,93
493	526239,67	1314180,14
492	526250,51	1314162,94
491	526254,27	1314156,67
750	526267,8	1314164,08
749	526272,48	1314167,03
№ участка на чертеже межевания: :416		
Кадастровый номер земельного участка: 59:16:0010313:416		
Каталог координат характерных точек в системе координат: МСК-59, зона 1		
Площадь земельного участка 276 м ²		
Обозначение характерных точек границ	Координаты, м	
	X	Y
2826	526344,98	1314311,09
3308	526327,44	1314335,55
2741	526319,86	1314330,75
2740	526337,16	1314305,96
2826	526344,98	1314311,09
№ участка на чертеже межевания: :420		
Кадастровый номер земельного участка: 59:16:0010313:420		

Каталог координат характерных точек в системе координат: МСК-59, зона 1		
Площадь земельного участка 656 м ²		
Обозначение характерных точек границ	Координаты, м	
	X	Y
1114	526168,75	1314259,58
1113	526160,72	1314274,78
2181	526149,65	1314269,4
2180	526127,32	1314258,12
1220	526135,3	1314242,43
1219	526136,35	1314242,9
1218	526140,92	1314245,31
1217	526152,29	1314251
1114	526168,75	1314259,58
№ участка на чертеже межевания: :5		
Кадастровый номер земельного участка: 59:16:0010314:5		
Каталог координат характерных точек в системе координат: МСК-59, зона 1		
Площадь земельного участка 1212 м ²		
Обозначение характерных точек границ	Координаты, м	
	X	Y
212	526814,15	1313661,29
213	526802,73	1313677,76
214	526796,74	1313673,74
215	526785,45	1313665,95
216	526779,82	1313661,37
217	526775,23	1313658,23
218	526773,44	1313657
219	526766,11	1313652,33
220	526758,19	1313646,78
221	526753,38	1313643,35
222	526755,17	1313640,83
223	526760,49	1313634,09
224	526762,26	1313631,7
225	526765,95	1313626,73
226	526769,13	1313629,17
227	526779,54	1313636,45
228	526787,83	1313642,81
229	526793,24	1313646,65
212	526814,15	1313661,29
№ участка на чертеже межевания: :10		
Кадастровый номер земельного участка: 59:16:0010314:10		
Каталог координат характерных точек в системе координат: МСК-59, зона 1		
Площадь земельного участка 962 м ²		

Обозначение характерных точек границ	Координаты, м	
	X	Y
406	526732,57	1313773,41
443	526724,9	1313784,99
444	526705,27	1313772,87
445	526700,27	1313769,3
446	526695,26	1313765,73
447	526693,94	1313767,35
448	526692,39	1313768,98
449	526689,27	1313766,04
450	526689,79	1313765,47
451	526684,39	1313761,2
452	526682,78	1313763,31
453	526677,34	1313759,15
454	526672,17	1313755,19
455	526669,11	1313752,74
456	526673,37	1313747,96
457	526675,48	1313745,18
458	526677,14	1313743
459	526679,58	1313739,78
460	526679,68	1313739,88
404	526680,21	1313740,23
413	526681,93	1313741,37
412	526686,09	1313743,48
411	526694,6	1313749,98
410	526698,12	1313752,11
409	526704,69	1313755,86
408	526713,49	1313761,63
407	526721,34	1313766,32
406	526732,57	1313773,41
№ участка на чертеже межевания: :16		
Кадастровый номер земельного участка: 59:16:0010314:16		
Каталог координат характерных точек в системе координат: МСК-59, зона 1		
Площадь земельного участка 1353 м ²		
Обозначение характерных точек границ	Координаты, м	
	X	Y
550	526679,59	1313822,73
619	526674,85	1313829,55
620	526664,69	1313843,01
621	526663,49	1313842,3
622	526657,42	1313837,5
623	526655,33	1313836,26
624	526647,19	1313831,03
625	526643,56	1313829,14
626	526633,71	1313823,32
627	526630,24	1313821,17

628	526627,69	1313819,23
629	526619,52	1313813,68
630	526631,96	1313799,76
631	526634,2	1313797,1
632	526635,9	1313794,79
539	526636,38	1313794,13
554	526648,34	1313802,06
553	526654,36	1313805,68
552	526666,99	1313813,3
551	526674,42	1313818,26
550	526679,59	1313822,73

№ участка на чертеже межевания: :19

Кадастровый номер земельного участка: 59:16:0010314:19

Каталог координат характерных точек в системе координат: МСК-59, зона 1

Площадь земельного участка 1317 м²

Обозначение характерных точек границ	Координаты, м	
	X	Y
697	526649,24	1313610,97
698	526647,95	1313613,55
699	526644,23	1313619,47
700	526636,63	1313632,2
701	526631,21	1313629,07
702	526619,46	1313621,91
703	526610,83	1313616,39
704	526605,62	1313613,13
705	526598,37	1313609,78
706	526584,54	1313604,07
707	526593,94	1313584,55
708	526619,53	1313593,8
709	526616,98	1313599,99
710	526618,16	1313600,72
711	526626,75	1313604,67
712	526630,41	1313606,05
713	526631,89	1313605,89
714	526633,37	1313602,78
715	526640,31	1313606,07
697	526649,24	1313610,97

№ участка на чертеже межевания: :21

Кадастровый номер земельного участка: 59:16:0010314:21

Каталог координат характерных точек в системе координат: МСК-59, зона 1

Площадь земельного участка 1029 м²

Обозначение характерных точек границ	Координаты, м	
	X	Y
645	526710,94	1313803,15

771	526700,64	1313817,33
772	526697,01	1313814,65
548	526692,82	1313811,17
547	526681,33	1313801,64
546	526671,88	1313793,62
545	526663,86	1313786,43
544	526653,84	1313778,66
543	526651,24	1313776,37
773	526654,44	1313772,42
774	526659,08	1313766,4
604	526659,78	1313765,49
603	526660,85	1313766,22
602	526665,24	1313769,43
650	526668,97	1313772,32
649	526674,72	1313776,21
648	526680,19	1313779,92
647	526691,05	1313787,75
646	526700,73	1313794,73
645	526710,94	1313803,15

№ участка на чертеже межевания: :27

Кадастровый номер земельного участка: 59:16:0010314:27

Каталог координат характерных точек в системе координат: МСК-59, зона 1

Площадь земельного участка 1300 м²

Обозначение характерных точек границ	Координаты, м	
	X	Y
882	526385,42	1313676,53
893	526380,08	1313690,7
894	526378,91	1313693,42
895	526344,86	1313675,67
896	526338,61	1313671,66
897	526325,98	1313664,96
898	526326,45	1313664,11
899	526315,21	1313657,84
900	526310,5	1313655,03
876	526318,17	1313640,86
877	526332,79	1313649,46
878	526337,64	1313652,24
879	526337,44	1313652,57
880	526347,12	1313658,25
881	526359,47	1313663,89
882	526385,42	1313676,53

№ участка на чертеже межевания: :28

Кадастровый номер земельного участка: 59:16:0010314:28

Каталог координат характерных точек в системе координат: МСК-59, зона 1

Площадь земельного участка 1170 м²

Обозначение характерных точек границ	Координаты, м	
	X	Y
894	526378,91	1313693,42
895	526344,86	1313675,67
896	526338,61	1313671,66
897	526325,98	1313664,96
898	526326,45	1313664,11
899	526315,21	1313657,84
900	526310,5	1313655,03
919	526303,18	1313668,56
920	526302,43	1313668,9
921	526321,77	1313679,81
922	526331,13	1313685,1
923	526339,58	1313689,86
924	526348,99	1313694,45
925	526354,8	1313697,64
926	526367,87	1313704,83
927	526369,76	1313705,49
928	526374,81	1313696,92
894	526378,91	1313693,42
929	526315,22	1313674,88
930	526314,35	1313674,39
931	526314,84	1313673,52
932	526315,71	1313674,01
929	526315,22	1313674,88
№ участка на чертеже межевания: :32		
Кадастровый номер земельного участка: 59:16:0010314:32		
Каталог координат характерных точек в системе координат: МСК-59, зона 1		
Площадь земельного участка 717 м ²		
Обозначение характерных точек границ	Координаты, м	
	X	Y
920	526302,43	1313668,9
1059	526287,95	1313693,41
1060	526293,51	1313696,28
1061	526291,56	1313699,93
1027	526306,3	1313708,2
1026	526307,85	1313705,38
1025	526314,61	1313693,19
1024	526315,21	1313693,53
1023	526316,21	1313692
1022	526317,69	1313689,13
1021	526319,42	1313686,09
1020	526318,45	1313685,53
1019	526321,44	1313680,37
921	526321,77	1313679,81

920	526302,43	1313668,9
1062	526308,08	1313685,61
1063	526307,21	1313685,12
1064	526307,7	1313684,25
1065	526308,57	1313684,74
1062	526308,08	1313685,61
1066	526310,92	1313682,65
1067	526310,05	1313682,16
1068	526310,54	1313681,29
1069	526311,41	1313681,78
1066	526310,92	1313682,65
№ участка на чертеже межевания: :37		
Кадастровый номер земельного участка: 59:16:0010314:37		
Каталог координат характерных точек в системе координат: МСК-59, зона 1		
Площадь земельного участка 785 м ²		
Обозначение характерных точек границ	Координаты, м	
	X	Y
1207	526595,75	1313920,3
1208	526604,05	1313907,46
1209	526605,44	1313905,33
1191	526606,48	1313905,95
1190	526606,89	1313906,2
1189	526608,69	1313907,42
1188	526617,28	1313913,71
1187	526622,26	1313917,49
1186	526631,45	1313923,95
1185	526642,82	1313932,52
1210	526640,27	1313936,6
1211	526637,86	1313940,15
1212	526633,67	1313945,89
1213	526627,74	1313941,77
1214	526618,1	1313935,23
1215	526607,59	1313928,03
1216	526597,35	1313921,23
1207	526595,75	1313920,3
№ участка на чертеже межевания: :39		
Кадастровый номер земельного участка: 59:16:0010314:39		
Каталог координат характерных точек в системе координат: МСК-59, зона 1		
Площадь земельного участка 705 м ²		
Обозначение характерных точек границ	Координаты, м	
	X	Y
1241	526624,46	1313959,52

1264	526622,94	1313961,84
1087	526615,97	1313971,96
1109	526615,4	1313971,61
1108	526615,03	1313971,37
1107	526614,01	1313970,67
1106	526613,67	1313970,42
1105	526609,98	1313967,87
1104	526599,08	1313960,1
1103	526587,59	1313952,52
1102	526586,64	1313951,9
1101	526583,5	1313949,76
1100	526577,88	1313946,91
1265	526582,2	1313940,06
1266	526584,19	1313936,95
1267	526585,26	1313936,59
1246	526587,06	1313933,62
1245	526597,56	1313940,49
1244	526602,02	1313943,64
1243	526612,37	1313950,68
1242	526620,07	1313956,35
1241	526624,46	1313959,52

№ участка на чертеже межевания: :41

Кадастровый номер земельного участка: 59:16:0010314:41

Каталог координат характерных точек в системе координат: МСК-59, зона 1

Площадь земельного участка 958 м²

Обозначение характерных точек границ	Координаты, м	
	X	Y
1090	526604,76	1313985,72
1295	526597,73	1313994,88
1279	526591,97	1314002,66
1278	526586,23	1313999,51
1277	526576,44	1313992,46
1276	526572,27	1313989,45
1275	526556,81	1313979,8
1296	526561,73	1313972,46
1094	526570,16	1313960,12
1093	526574,35	1313962,76
1092	526590,16	1313974,92
1091	526601,48	1313983,5
1090	526604,76	1313985,72

№ участка на чертеже межевания: :43

Кадастровый номер земельного участка: 59:16:0010314:43

Каталог координат характерных точек в системе координат: МСК-59, зона 1

Площадь земельного участка 857 м²

Обозначение характерных точек границ	Координаты, м	
	X	Y
1283	526578,19	1314024,11
1349	526576,06	1314027,37
1350	526566,75	1314041,88
1351	526561,7	1314037,7
1352	526550,79	1314030,2
1353	526535,82	1314020,6
1354	526531,95	1314018,05
1355	526537,19	1314010,2
1356	526540,61	1314005,05
1289	526543,22	1314000,89
1288	526554,86	1314008,66
1287	526561,31	1314013,04
1286	526571,7	1314019,85
1285	526573,44	1314020,99
1284	526575,29	1314022,2
1283	526578,19	1314024,11
№ участка на чертеже межевания: :47		
Кадастровый номер земельного участка: 59:16:0010314:47		
Каталог координат характерных точек в системе координат: МСК-59, зона 1		
Площадь земельного участка 467 м ²		
Обозначение характерных точек границ	Координаты, м	
	X	Y
1430	526603,66	1313870,89
1431	526600,43	1313876,09
1432	526596,85	1313881,59
1433	526595,74	1313880,84
1434	526594,9	1313882,1
1435	526583,77	1313874,68
1436	526582,82	1313874,09
1437	526581,12	1313876,67
1438	526574,37	1313871,88
1439	526587,03	1313852,87
1440	526600,85	1313860,14
1441	526597,54	1313865,73
1442	526597,07	1313866,49
1443	526602,75	1313870,28
1430	526603,66	1313870,89
№ участка на чертеже межевания: :48		
Кадастровый номер земельного участка: 59:16:0010314:48		
Каталог координат характерных точек в системе координат: МСК-59, зона 1		
Площадь земельного участка 620 м ²		

Обозначение характерных точек границ	Координаты, м	
	X	Y
1135	526625,99	1313876,3
1148	526620,9	1313884,2
1147	526615,98	1313891,62
1182	526611,32	1313898,68
1485	526602,08	1313892,43
1486	526595,29	1313887,9
1487	526592,34	1313885,94
1488	526581,21	1313878,51
1489	526573,55	1313873,13
1438	526574,37	1313871,88
1437	526581,12	1313876,67
1436	526582,82	1313874,09
1435	526583,77	1313874,68
1434	526594,9	1313882,1
1433	526595,74	1313880,84
1432	526596,85	1313881,59
1431	526600,43	1313876,09
1430	526603,66	1313870,89
1443	526602,75	1313870,28
1490	526606,68	1313864,17
1491	526613	1313867,67
1125	526614,19	1313870,12
1128	526610,55	1313875,69
1127	526614,76	1313878,44
1126	526618,4	1313872,87
1492	526622,61	1313875,62
1493	526624,12	1313875,47
1135	526625,99	1313876,3
№ участка на чертеже межевания: :59		
Кадастровый номер земельного участка: 59:16:0010314:59		
Каталог координат характерных точек в системе координат: МСК-59, зона 1		
Площадь земельного участка 1204 м ²		
Обозначение характерных точек границ	Координаты, м	
	X	Y
1383	526492,2	1314079,1
1394	526479,7	1314098,87
2144	526470,77	1314093,29
2145	526454,7	1314082,37
2146	526449,13	1314078,57
2147	526449,08	1314077,69
2148	526440,05	1314071,4
2149	526444,17	1314065,49
2150	526451,41	1314055,04
2151	526454,86	1314050,17

2335	526458,48	1314052,51
2334	526470	1314060,95
2333	526470,89	1314061,58
2332	526470,49	1314062,22
1383	526492,2	1314079,1
№ участка на чертеже межевания: :61		
Кадастровый номер земельного участка: 59:16:0010314:61		
Каталог координат характерных точек в системе координат: МСК-59, зона 1		
Площадь земельного участка 5161 м ²		
Обозначение характерных точек границ	Координаты, м	
	X	Y
2441	526245,47	1313776,43
2442	526260,48	1313784,63
2443	526307,62	1313810,37
2444	526293,92	1313835,83
2445	526284,6	1313852,34
864	526272,17	1313874,81
2446	526246,42	1313859,73
2447	526240,7	1313856,52
2448	526210,52	1313839,59
2449	526231,03	1313802,61
2441	526245,47	1313776,43
№ участка на чертеже межевания: :65		
Кадастровый номер земельного участка: 59:16:0010314:65		
Каталог координат характерных точек в системе координат: МСК-59, зона 1		
Площадь земельного участка 629 м ²		
Обозначение характерных точек границ	Координаты, м	
	X	Y
1607	526499,19	1313842,03
718	526484,55	1313867,07
717	526464,95	1313855,7
2545	526474,54	1313838,94
2437	526484,66	1313833,77
1607	526499,19	1313842,03
№ участка на чертеже межевания: :76		
Кадастровый номер земельного участка: 59:16:0010314:76		
Каталог координат характерных точек в системе координат: МСК-59, зона 1		
Площадь земельного участка 673 м ²		
Обозначение характерных точек границ	Координаты, м	
	X	Y
2420	526374,54	1313743,08

2421	526380,18	1313746,08
2770	526386,82	1313733,56
2771	526396,78	1313713,89
952	526378,3	1313708,2
969	526372,75	1313719,35
968	526371,02	1313722,79
967	526370,3	1313724,11
2772	526369,83	1313724,99
964	526369,66	1313724,9
963	526367,64	1313728,53
962	526365,59	1313732,15
961	526362	1313738,47
2438	526369,21	1313742,54
2439	526370,21	1313740,79
2440	526373,87	1313742,73
2420	526374,54	1313743,08
2773	526377,58	1313729,22
2774	526376,71	1313728,73
2775	526377,2	1313727,86
2776	526378,07	1313728,35
2773	526377,58	1313729,22
2777	526373,79	1313727,15
2778	526373,05	1313726,72
2779	526373,52	1313725,86
2780	526374,28	1313726,28
2777	526373,79	1313727,15
№ участка на чертеже межевания: :78		
Кадастровый номер земельного участка: 59:16:0010314:78		
Каталог координат характерных точек в системе координат: МСК-59, зона 1		
Площадь земельного участка 1403 м ²		
Обозначение характерных точек границ	Координаты, м	
	X	Y
1584	526894,58	1313436,44
2798	526898,29	1313439,11
2799	526916,35	1313452,34
2800	526916,76	1313457,3
2801	526912,35	1313463,05
2802	526907,58	1313468,81
2803	526899,26	1313480,61
2804	526895,41	1313478,2
2805	526889,71	1313486,77
2806	526885,58	1313491,94
2807	526881,03	1313489,21
1579	526866	1313477,94
1580	526868,93	1313473,56

1581	526870,75	1313470,75
1582	526878,4	1313458,95
1583	526881,23	1313455,22
1584	526894,58	1313436,44
№ участка на чертеже межевания: :89		
Кадастровый номер земельного участка: 59:16:0010314:89		
Каталог координат характерных точек в системе координат: МСК-59, зона 1		
Площадь земельного участка 952 м ²		
Обозначение характерных точек границ	Координаты, м	
	X	Y
2878	526301,18	1313981,38
2879	526295,51	1313982,33
2880	526285,85	1313984,13
2881	526281,26	1313984,13
2882	526277	1313984,35
2883	526272,3	1313943,02
2884	526288,25	1313940,49
2885	526296,02	1313950,56
2878	526301,18	1313981,38
№ участка на чертеже межевания: :93		
Кадастровый номер земельного участка: 59:16:0010314:93		
Каталог координат характерных точек в системе координат: МСК-59, зона 1		
Площадь земельного участка 1177 м ²		
Обозначение характерных точек границ	Координаты, м	
	X	Y
1015	526410,1	1313945,33
2911	526411,27	1313945,67
2912	526413,82	1313946,17
2913	526419,1	1313947,85
2914	526420,01	1313948,1
2915	526423,44	1313949,43
2916	526427,68	1313951,29
2917	526430,45	1313952,68
1610	526432,34	1313953,78
1611	526436,82	1313956,15
1614	526415,48	1313993,48
1016	526391,41	1313979,12
1015	526410,1	1313945,33
№ участка на чертеже межевания: :130		
Кадастровый номер земельного участка: 59:16:0010314:130		
Каталог координат характерных точек в системе координат: МСК-59, зона 1		
Площадь земельного участка 707 м ²		

Обозначение характерных точек границ	Координаты, м	
	X	Y
2139	526545,63	1314074,98
3114	526542,59	1314072,97
3115	526539,52	1314070,9
3116	526529,16	1314063,68
2247	526510,15	1314050,78
2060	526515,75	1314042,78
1372	526519,08	1314037,99
1379	526536,04	1314048,47
1378	526538,89	1314049,89
1377	526547,72	1314055,35
1376	526554,88	1314059,59
2139	526545,63	1314074,98
№ участка на чертеже межевания: :131		
Кадастровый номер земельного участка: 59:16:0010314:131		
Каталог координат характерных точек в системе координат: МСК-59, зона 1		
Площадь земельного участка 820 м ²		
Обозначение характерных точек границ	Координаты, м	
	X	Y
2243	526503,62	1314060,63
2247	526510,15	1314050,78
3116	526529,16	1314063,68
3115	526539,52	1314070,9
3114	526542,59	1314072,97
2139	526545,63	1314074,98
2140	526542,54	1314080,1
2141	526539,53	1314084,46
2142	526538,64	1314085,35
2143	526535,46	1314089,9
1386	526533,86	1314090,86
1385	526530,13	1314087,58
1384	526499,99	1314066,8
2243	526503,62	1314060,63
№ участка на чертеже межевания: :135		
Кадастровый номер земельного участка: 59:16:0010314:135		
Каталог координат характерных точек в системе координат: МСК-59, зона 1		
Площадь земельного участка 1088 м ²		
Обозначение характерных точек границ	Координаты, м	
	X	Y
2972	526615,08	1313754,93
3071	526626,21	1313761,84
1599	526626,37	1313761,93

1600	526619,96	1313772,23
1601	526610,85	1313780,51
1602	526590,9	1313769,86
1603	526581,98	1313784,52
2485	526572,9	1313779,46
2486	526585,17	1313758,16
2487	526594,42	1313742,12
2975	526595,28	1313742,66
2974	526605,87	1313749,22
2973	526611,42	1313752,66
2972	526615,08	1313754,93

№ участка на чертеже межевания: :137

Кадастровый номер земельного участка:
59:16:0010314:137

Каталог координат характерных точек в системе
координат: МСК-59, зона 1

Площадь земельного участка 75 м²

Обозначение характерных точек границ	Координаты, м	
	X	Y
2865	526263,24	1313970,26
2866	526263,48	1313971,59
2867	526261,21	1313972
2868	526257	1313972,78
2869	526253,26	1313973,44
2870	526253,04	1313972,14
2871	526251,97	1313966,31
2872	526262,17	1313964,44
2865	526263,24	1313970,26

№ участка на чертеже межевания: :138

Кадастровый номер земельного участка:
59:16:0010314:138

Каталог координат характерных точек в системе
координат: МСК-59, зона 1

Площадь земельного участка 1003 м²

Обозначение характерных точек границ	Координаты, м	
	X	Y
2482	526568,2	1313733,71
2483	526552,94	1313758,5
2546	526525,83	1313744,7
796	526523,69	1313743,47
795	526525,09	1313741,23
794	526527,24	1313737,56
793	526533,55	1313727,45
792	526534,81	1313725,54
791	526540,81	1313716,39
1133	526546,12	1313719,87
1132	526548,58	1313721,24
3159	526555,54	1313725,62

3160	526564,54	1313731,33
2482	526568,2	1313733,71
№ участка на чертеже межевания: :139		
Кадастровый номер земельного участка: 59:16:0010314:139		
Каталог координат характерных точек в системе координат: МСК-59, зона 1		
Площадь земельного участка 1548 м ²		
Обозначение характерных точек границ	Координаты, м	
	X	Y
3074	526876,26	1313572,73
3169	526861,71	1313593,65
3170	526838,48	1313577,01
3171	526828,21	1313569,35
3172	526826,23	1313568
1572	526811,75	1313558,07
1573	526818,03	1313548,49
1574	526820,02	1313545,47
1575	526822,09	1313542,12
1576	526825,27	1313537,28
3079	526830,19	1313540,52
3078	526837,44	1313545,31
3077	526840,51	1313547,49
3076	526843,66	1313549,8
3075	526859,71	1313561,39
3074	526876,26	1313572,73
№ участка на чертеже межевания: :173		
Кадастровый номер земельного участка: 59:16:0010314:173		
Каталог координат характерных точек в системе координат: МСК-59, зона 1		
Площадь земельного участка 1084 м ²		
Обозначение характерных точек границ	Координаты, м	
	X	Y
3272	526450,63	1313738,75
3273	526447,39	1313745,9
3274	526439,75	1313764,37
3275	526439,35	1313764,15
3276	526436,59	1313769,15
2428	526434,09	1313772,88
2427	526428,82	1313770,06
2426	526407,27	1313760,28
2796	526407,56	1313759,94
2795	526409,49	1313759,73
2794	526410,81	1313757,11
2793	526416,95	1313750,67
2792	526419,42	1313747,6
2791	526420,41	1313742,28

2790	526427,52	1313727,02
3277	526450,91	1313732,53
3278	526449,82	1313736,22
3272	526450,63	1313738,75
№ участка на чертеже межевания: :174		
Кадастровый номер земельного участка: 59:16:0010314:174		
Каталог координат характерных точек в системе координат: МСК-59, зона 1		
Площадь земельного участка 2077 м ²		
Обозначение характерных точек границ	Координаты, м	
	X	Y
3279	526716,91	1313952,74
3280	526708,39	1313967,16
3281	526686,55	1314003,22
3282	526662,33	1313988,04
3283	526665,15	1313979,18
3284	526682,03	1313945,36
3285	526682,22	1313944,47
2096	526688,17	1313936,58
2097	526691,37	1313933,41
2098	526694,59	1313929,89
3121	526704,22	1313938,16
3120	526719,37	1313948,63
3279	526716,91	1313952,74
№ участка на чертеже межевания: :175		
Кадастровый номер земельного участка: 59:16:0010314:175		
Каталог координат характерных точек в системе координат: МСК-59, зона 1		
Площадь земельного участка 1699 м ²		
Обозначение характерных точек границ	Координаты, м	
	X	Y
2103	526741,3	1313963,8
2104	526727,35	1313988,63
3286	526712,48	1314012,02
3287	526710,28	1314015,28
3288	526704,42	1314011,32
3289	526701,78	1314015,23
3290	526698,26	1314012,85
3291	526692,52	1314006,96
3281	526686,55	1314003,22
3280	526708,39	1313967,16
3279	526716,91	1313952,74
3120	526719,37	1313948,63
2103	526741,3	1313963,8
№ участка на чертеже межевания: :864		

Кадастровый номер земельного участка: 59:16:0010314:864		
Каталог координат характерных точек в системе координат: МСК-59, зона 1		
Площадь земельного участка 632 м ²		
Обозначение характерных точек границ	Координаты, м	
	X	Y
3142	526445,58	1314027,97
2127	526422,68	1314062,79
1641	526410,46	1314055,39
1642	526432,04	1314019,48
3142	526445,58	1314027,97
№ участка на чертеже межевания: :883		
Кадастровый номер земельного участка: 59:16:0010314:883		
Каталог координат характерных точек в системе координат: МСК-59, зона 1		
Площадь земельного участка 2569 м ²		
Обозначение характерных точек границ	Координаты, м	
	X	Y
3335	526337,22	1313827,44
3336	526304,24	1313891,76
3337	526293,51	1313886,48
865	526287,84	1313883,68
864	526272,17	1313874,81
2445	526284,6	1313852,34
2444	526293,92	1313835,83
2443	526307,62	1313810,37
3335	526337,22	1313827,44
№ участка на чертеже межевания: :1011		
Кадастровый номер земельного участка: 59:16:0010314:1011		
Каталог координат характерных точек в системе координат: МСК-59, зона 1		
Площадь земельного участка 5 м ²		
Обозначение характерных точек границ	Координаты, м	
	X	Y
Контур 1		
3143	526459,73	1314015,46
3144	526459,15	1314016,25
3145	526457,52	1314015,09
3146	526458,12	1314014,28
3143	526459,73	1314015,46
Контур 2		
1671	526436,99	1314000,56
1672	526436,47	1314001,42
1673	526435,61	1314000,9

1674	526436,13	1314000,04
1671	526436,99	1314000,56
Контур 3		
3338	526503,63	1313802,84
3339	526503,11	1313803,69
3340	526501,93	1313802,98
3341	526502,45	1313802,13
3338	526503,63	1313802,84
Контур 4		
3342	526500,24	1313800,75
3343	526499,69	1313801,58
3344	526498,86	1313801,03
3345	526499,41	1313800,2
3342	526500,24	1313800,75
№ участка на чертеже межевания: :1013		
Кадастровый номер земельного участка: 59:16:0010314:1013		
Каталог координат характерных точек в системе координат: МСК-59, зона 1		
Площадь земельного участка 1472 м ²		
Обозначение характерных точек границ	Координаты, м	
	X	Y
2474	526599,79	1313689,02
2475	526597,61	1313692,83
2476	526596,35	1313694,84
2477	526586,38	1313710,65
3346	526583,27	1313708,66
3347	526576,95	1313704,85
3348	526571,45	1313701,6
3349	526567,01	1313698,87
3350	526567,14	1313698,62
3351	526562,3	1313695,99
3352	526559,7	1313700,79
3353	526535,9	1313687,53
3354	526542,18	1313675,68
3355	526548,54	1313662,37
3356	526559,06	1313668,23
3357	526563,26	1313670,55
3358	526569,17	1313673,37
3359	526573,53	1313676,39
3360	526580,47	1313680,08
3361	526583,9	1313681,62
3362	526586,08	1313682,4
3363	526594,21	1313685,84
2474	526599,79	1313689,02
№ участка на чертеже межевания: :1014		
Кадастровый номер земельного участка: 59:16:0010314:1014		

Каталог координат характерных точек в системе координат: МСК-59, зона 1		
Площадь земельного участка 1040 м ²		
Обозначение характерных точек границ	Координаты, м	
	X	Y
2477	526586,38	1313710,65
2478	526582,1	1313717,45
2479	526575,26	1313727,93
2480	526573,02	1313731,36
2481	526570,52	1313735,21
2482	526568,2	1313733,71
3160	526564,54	1313731,33
3159	526555,54	1313725,62
1132	526548,58	1313721,24
1131	526552,24	1313715,42
1130	526555,64	1313709,27
1129	526531,11	1313695,71
3353	526535,9	1313687,53
3352	526559,7	1313700,79
3351	526562,3	1313695,99
3350	526567,14	1313698,62
3349	526567,01	1313698,87
3348	526571,45	1313701,6
3347	526576,95	1313704,85
3346	526583,27	1313708,66
2477	526586,38	1313710,65
№ участка на чертеже межевания: :1016		
Кадастровый номер земельного участка: 59:16:0010314:1016		
Каталог координат характерных точек в системе координат: МСК-59, зона 1		
Площадь земельного участка 1139 м ²		
Обозначение характерных точек границ	Координаты, м	
	X	Y
3169	526861,71	1313593,65
3268	526851,55	1313608,15
3265	526836,64	1313598,06
3267	526830,08	1313593,58
3266	526826,21	1313590,8
1570	526801,22	1313575
1571	526806,57	1313565,83
1572	526811,75	1313558,07
3172	526826,23	1313568
3171	526828,21	1313569,35
3170	526838,48	1313577,01
3169	526861,71	1313593,65
№ участка на чертеже межевания: :1018		

Кадастровый номер земельного участка: 59:16:0010314:1018		
Каталог координат характерных точек в системе координат: МСК-59, зона 1		
Площадь земельного участка 1144 м ²		
Обозначение характерных точек границ	Координаты, м	
	X	Y
154	526777,59	1313610,81
153	526782,32	1313614,09
152	526784,15	1313615,37
151	526793,53	1313622,22
150	526796,48	1313624,32
149	526809,02	1313634,62
148	526824,74	1313646,11
212	526814,15	1313661,29
229	526793,24	1313646,65
228	526787,83	1313642,81
227	526779,54	1313636,45
226	526769,13	1313629,17
225	526765,95	1313626,73
1566	526773,66	1313616,33
1567	526775,14	1313614,33
154	526777,59	1313610,81
№ участка на чертеже межевания: :1029		
Кадастровый номер земельного участка: 59:16:0010314:1029		
Каталог координат характерных точек в системе координат: МСК-59, зона 1		
Площадь земельного участка 30 м ²		
Обозначение характерных точек границ	Координаты, м	
	X	Y
2989	526435,65	1313646,32
2558	526433,34	1313652,5
2559	526429,04	1313650,9
3000	526431,35	1313644,72
2989	526435,65	1313646,32
№ участка на чертеже межевания: :1034		
Кадастровый номер земельного участка: 59:16:0010314:1034		
Каталог координат характерных точек в системе координат: МСК-59, зона 1		
Площадь земельного участка 1142 м ²		
Обозначение характерных точек границ	Координаты, м	
	X	Y
703	526610,83	1313616,39
702	526619,46	1313621,91
701	526631,21	1313629,07

700	526636,63	1313632,2
2470	526632,28	1313639,17
2471	526629,89	1313643,1
2472	526625,27	1313649,66
2730	526619,62	1313645,99
2731	526607,1	1313637,68
2732	526603,46	1313635,09
2733	526601,86	1313633,79
995	526576,89	1313619,97
706	526584,54	1313604,07
705	526598,37	1313609,78
704	526605,62	1313613,13
703	526610,83	1313616,39
№ участка на чертеже межевания: :4		
Кадастровый номер земельного участка: 59:16:0010315:4		
Каталог координат характерных точек в системе координат: МСК-59, зона 1		
Площадь земельного участка 792 м ²		
Обозначение характерных точек границ	Координаты, м	
	X	Y
165	526264,27	1313672,38
166	526253,87	1313666,6
167	526243,69	1313661,04
168	526236,21	1313657,04
169	526234,47	1313660,58
170	526233,03	1313663,47
171	526227,63	1313674,1
172	526243,87	1313681,04
173	526252,47	1313685,69
174	526252,66	1313685,34
175	526253,54	1313685,82
176	526253,35	1313686,17
177	526256,27	1313687,75
178	526261,04	1313690,12
179	526267,9	1313693,65
180	526270,44	1313688,84
181	526275,89	1313679,17
182	526274,86	1313678,63
183	526273,22	1313677,76
184	526273,49	1313677,24
165	526264,27	1313672,38
185	526255,26	1313682,72
186	526254,38	1313682,24
187	526254,86	1313681,36
188	526255,74	1313681,84
185	526255,26	1313682,72

189	526259,7	1313674,95
190	526258,82	1313674,47
191	526259,3	1313673,59
192	526260,18	1313674,07
189	526259,7	1313674,95
193	526256,97	1313679,73
194	526256,09	1313679,25
195	526256,57	1313678,37
196	526257,45	1313678,85
193	526256,97	1313679,73
№ участка на чертеже межевания: :6		
Кадастровый номер земельного участка: 59:16:0010315:6		
Каталог координат характерных точек в системе координат: МСК-59, зона 1		
Площадь земельного участка 828 м ²		
Обозначение характерных точек границ	Координаты, м	
	X	Y
277	526268,46	1313694,02
179	526267,9	1313693,65
178	526261,04	1313690,12
177	526256,27	1313687,75
176	526253,35	1313686,17
278	526253,06	1313686,7
279	526252,18	1313686,22
173	526252,47	1313685,69
172	526243,87	1313681,04
171	526227,63	1313674,1
280	526226,09	1313677,08
281	526220,52	1313688,17
282	526219,59	1313690,17
283	526220,27	1313690,49
284	526222,88	1313691,66
285	526228,73	1313694,42
286	526242,95	1313701,93
287	526246,92	1313704,06
288	526247,3	1313703,35
289	526257,52	1313708,84
290	526259,76	1313709,98
291	526263,55	1313703,02
292	526264,43	1313701,22
277	526268,46	1313694,02
293	526246,6	1313698,51
294	526245,72	1313698,03
295	526246,2	1313697,15
296	526247,08	1313697,63
293	526246,6	1313698,51

297	526251,17	1313690,13
298	526250,29	1313689,65
299	526250,77	1313688,77
300	526251,65	1313689,25
297	526251,17	1313690,13
301	526249,11	1313693,92
302	526248,23	1313693,44
303	526248,71	1313692,56
304	526249,59	1313693,04
301	526249,11	1313693,92
№ участка на чертеже межевания: :9		
Кадастровый номер земельного участка: 59:16:0010315:9		
Каталог координат характерных точек в системе координат: МСК-59, зона 1		
Площадь земельного участка 710 м ²		
Обозначение характерных точек границ	Координаты, м	
	X	Y
361	526212,38	1313795,38
360	526208,44	1313793,86
359	526199,12	1313788,88
358	526184,97	1313780,44
37	526176,24	1313775,14
418	526173,9	1313779,75
419	526168,03	1313789,9
420	526166,58	1313792,67
421	526180,88	1313799,11
422	526181,8	1313797,16
423	526191,52	1313802,56
424	526201,67	1313808,34
425	526204,78	1313810,18
426	526210,69	1313799,35
361	526212,38	1313795,38
427	526190,99	1313799,84
428	526190,11	1313799,36
429	526190,59	1313798,48
430	526191,47	1313798,96
427	526190,99	1313799,84
431	526195,73	1313791,03
432	526194,85	1313790,55
433	526195,33	1313789,67
434	526196,21	1313790,15
431	526195,73	1313791,03
435	526193,77	1313794,67

436	526192,89	1313794,19
437	526193,37	1313793,31
438	526194,25	1313793,79
435	526193,77	1313794,67
№ участка на чертеже межевания: :10		
Кадастровый номер земельного участка: 59:16:0010315:10		
Каталог координат характерных точек в системе координат: МСК-59, зона 1		
Площадь земельного участка 1635 м ²		
Обозначение характерных точек границ	Координаты, м	
	X	Y
469	526252,19	1313624,36
470	526247	1313621,74
471	526233,87	1313614,93
472	526232,94	1313614,45
473	526221,26	1313608,93
474	526211,17	1313603,7
475	526219,07	1313585,47
476	526223,7	1313587,27
477	526224,92	1313583,86
478	526227,09	1313577,05
479	526240,38	1313580,02
17	526275,78	1313588,07
16	526273,98	1313592,28
15	526270,64	1313590,74
14	526270,25	1313591,58
13	526267,45	1313590,29
12	526265,36	1313594,81
11	526262,75	1313600,47
480	526259,58	1313607,33
481	526259,14	1313607,68
482	526258,63	1313610,77
483	526257,74	1313614,08
484	526257,18	1313616,14
485	526255,53	1313619,03
469	526252,19	1313624,36
№ участка на чертеже межевания: :11		
Кадастровый номер земельного участка: 59:16:0010315:11		
Каталог координат характерных точек в системе координат: МСК-59, зона 1		
Площадь земельного участка 822 м ²		
Обозначение характерных точек границ	Координаты, м	
	X	Y
469	526252,19	1313624,36
505	526250,72	1313627,14
506	526247,58	1313633,1

507	526244,46	1313639,8
508	526243,51	1313639,31
509	526227,37	1313631,92
510	526216,91	1313627,35
511	526207,62	1313622,83
512	526203,63	1313621,01
474	526211,17	1313603,7
473	526221,26	1313608,93
472	526232,94	1313614,45
471	526233,87	1313614,93
470	526247	1313621,74
469	526252,19	1313624,36

№ участка на чертеже межевания: :15

Кадастровый номер земельного участка: 59:16:0010315:15

Каталог координат характерных точек в системе координат: МСК-59, зона 1

Площадь земельного участка 1176 м²

Обозначение характерных точек границ	Координаты, м	
	X	Y
86	526172,98	1313737,7
87	526191,19	1313745,9
88	526189,32	1313749,23
35	526183,59	1313760,89
36	526182,41	1313763,29
37	526176,24	1313775,14
38	526170,27	1313771,81
39	526151,56	1313763,57
40	526145,38	1313760,48
41	526143,48	1313759,58
42	526146,57	1313754,29
43	526147,65	1313751,75
44	526150,58	1313745,24
89	526156,97	1313731,13
86	526172,98	1313737,7

№ участка на чертеже межевания: :22

Кадастровый номер земельного участка: 59:16:0010315:22

Каталог координат характерных точек в системе координат: МСК-59, зона 1

Площадь земельного участка 1464 м²

Обозначение характерных точек границ	Координаты, м	
	X	Y
109	526157,71	1313685,94
110	526155,71	1313690,3
47	526148,05	1313707,59
48	526143,52	1313717,44
49	526143,1	1313718,33

50	526141,28	1313722,29
51	526140,52	1313723,95
52	526139,73	1313723,6
53	526133,5	1313720,58
54	526123,44	1313715,37
55	526120,34	1313713,69
56	526112,14	1313709,69
57	526112,87	1313708,2
58	526110,07	1313706,8
59	526111,25	1313704,41
60	526112,98	1313700,9
61	526113,57	1313699,7
62	526116,65	1313693,52
63	526116,8	1313693,23
98	526119,62	1313687,59
99	526117,68	1313686,62
100	526120,79	1313678
101	526121,99	1313674,91
102	526124,51	1313670,1
103	526133,08	1313673,95
104	526138,56	1313675,86
105	526139,58	1313676,26
106	526138,94	1313677,88
107	526151,4	1313682,85
108	526151,83	1313683,24
109	526157,71	1313685,94

№ участка на чертеже межевания: :27

Кадастровый номер земельного участка: 59:16:0010315:27

Каталог координат характерных точек в системе координат: МСК-59, зона 1

Площадь земельного участка 820 м²

Обозначение характерных точек границ	Координаты, м	
	X	Y
764	526140,44	1313630,84
763	526134,29	1313648,13
775	526131,08	1313655,5
906	526123,03	1313651,83
907	526114,18	1313647,29
908	526104,86	1313642,65
909	526101,04	1313640,83
910	526108,43	1313626,62
911	526110,36	1313622,73
912	526112,27	1313619,19
913	526116,4	1313620,32
914	526121,12	1313622,73
915	526132,15	1313627,4
764	526140,44	1313630,84

№ участка на чертеже межевания: :28

Кадастровый номер земельного участка: 59:16:0010315:28		
Каталог координат характерных точек в системе координат: МСК-59, зона 1		
Площадь земельного участка 716 м ²		
Обозначение характерных точек границ	Координаты, м	
	X	Y
775	526131,08	1313655,5
102	526124,51	1313670,1
101	526121,99	1313674,91
941	526117,34	1313673,11
942	526104,95	1313668,5
943	526106,26	1313665,56
944	526102,17	1313663,79
945	526092,33	1313658,7
946	526094,08	1313654,74
947	526096,69	1313649,3
909	526101,04	1313640,83
908	526104,86	1313642,65
907	526114,18	1313647,29
906	526123,03	1313651,83
775	526131,08	1313655,5
№ участка на чертеже межевания: :41		
Кадастровый номер земельного участка: 59:16:0010315:41		
Каталог координат характерных точек в системе координат: МСК-59, зона 1		
Площадь земельного участка 1037 м ²		
Обозначение характерных точек границ	Координаты, м	
	X	Y
1083	526062,28	1313562,6
1116	526055,57	1313580,59
1298	526053,57	1313586,05
1299	526039,95	1313580,76
1300	526021,84	1313573,99
1301	526016,93	1313571,79
1302	526013,03	1313570,04
1303	526008,68	1313568,08
1304	526009,62	1313567,26
1305	526015,4	1313554,46
1306	526017,76	1313549,23
1307	526030,52	1313554,99
1308	526034,44	1313556,77
1309	526055,51	1313561,08
1083	526062,28	1313562,6
№ участка на чертеже межевания: :47		
Кадастровый номер земельного участка: 59:16:0010315:47		

Каталог координат характерных точек в системе координат: МСК-59, зона 1		
Площадь земельного участка 1250 м ²		
Обозначение характерных точек границ	Координаты, м	
	X	Y
1456	526151,34	1313831,8
1457	526173,7	1313842,67
1458	526179,34	1313845,8
1459	526175,31	1313853,12
1460	526167,95	1313866,94
1461	526160,59	1313880,37
1462	526157,44	1313878,75
1463	526145,67	1313873,07
1464	526141,53	1313871,05
1465	526131,59	1313866,45
1466	526136,99	1313857,12
1467	526142,81	1313847,63
1468	526144,57	1313844,37
1469	526147,18	1313839,53
1456	526151,34	1313831,8
№ участка на чертеже межевания: :54		
Кадастровый номер земельного участка: 59:16:0010315:54		
Каталог координат характерных точек в системе координат: МСК-59, зона 1		
Площадь земельного участка 1289 м ²		
Обозначение характерных точек границ	Координаты, м	
	X	Y
1470	526076,47	1313836,62
1749	526066,66	1313851,81
1748	526054,52	1313871,67
1893	526050,07	1313869,07
1894	526045,04	1313866,51
1895	526043,85	1313866,04
1896	526033,67	1313860,34
1897	526027,67	1313856,98
1898	526033,65	1313846,31
1899	526044,85	1313827,12
1900	526047,42	1313822,9
1901	526048,42	1313821,65
1902	526061,85	1313828,7
1470	526076,47	1313836,62
№ участка на чертеже межевания: :55		
Кадастровый номер земельного участка: 59:16:0010315:55		
Каталог координат характерных точек в системе координат: МСК-59, зона 1		
Площадь земельного участка 1273 м ²		

Обозначение характерных точек границ	Координаты, м	
	X	Y
1971	526043,24	1313774,93
1972	526039,14	1313782,17
1973	526034,56	1313789,68
1974	526031,4	1313795,79
1975	526028,59	1313800,18
1976	526025,52	1313805,84
1977	526023,7	1313809,24
1978	526010,34	1313801,71
1325	525996,17	1313795,15
1324	525998,16	1313791,1
1323	526000,54	1313786,83
1322	526002,19	1313783,48
1321	526006,64	1313774,34
1320	526009,82	1313766,62
1319	526013,95	1313758,89
1979	526023,39	1313763,7
1980	526037,12	1313771,47
1971	526043,24	1313774,93

№ участка на чертеже межевания: :56

Кадастровый номер земельного участка: 59:16:0010315:56

Каталог координат характерных точек в системе координат: МСК-59, зона 1

Площадь земельного участка 1319 м²

Обозначение характерных точек границ	Координаты, м	
	X	Y
1977	526023,7	1313809,24
2064	526019,08	1313817,92
2065	526017,06	1313821,03
2066	526011,24	1313830,18
2067	526007,27	1313837,38
1958	526003,74	1313843,77
1957	525993,02	1313837,88
1956	525974,81	1313828,5
2068	525983,64	1313812,01
2069	525993,16	1313795,88
1326	525994,1	1313794,2
1325	525996,17	1313795,15
1978	526010,34	1313801,71
1977	526023,7	1313809,24

№ участка на чертеже межевания: :67

Кадастровый номер земельного участка: 59:16:0010315:67

Каталог координат характерных точек в системе координат: МСК-59, зона 1

Площадь земельного участка 1274 м²

Обозначение характерных точек границ	Координаты, м	
	X	Y
1916	526072,56	1313906,74
2672	526070,02	1313910,93
2673	526064,78	1313920,55
2674	526063,14	1313923,08
2675	526061,82	1313925,2
2676	526055,13	1313937,14
2677	526053,19	1313941,82
2678	526041,93	1313935,77
2679	526032,2	1313930,71
2680	526024,38	1313927,05
2681	526026,87	1313922,99
2682	526037,88	1313903,2
1919	526044,31	1313892,11
1918	526059,74	1313899,78
1917	526060,84	1313900,29
1916	526072,56	1313906,74
№ участка на чертеже межевания: :70		
Кадастровый номер земельного участка: 59:16:0010315:70		
Каталог координат характерных точек в системе координат: МСК-59, зона 1		
Площадь земельного участка 844 м ²		
Обозначение характерных точек границ	Координаты, м	
	X	Y
2680	526024,38	1313927,05
2729	526019,58	1313934,88
2728	526014,89	1313942,95
2734	526001,66	1313935,27
2735	525995,29	1313945,9
2736	525985,56	1313940,56
2737	525984,1	1313943,44
2738	525982,85	1313945,9
2739	525982,18	1313945,56
2034	525980,22	1313949,42
2033	525976,28	1313947,42
2658	525978,25	1313943,56
2659	525983,5	1313933,24
2660	525985,36	1313929,38
2661	525989,83	1313921,25
2662	525995,03	1313911,58
2663	525996,24	1313912,22
2680	526024,38	1313927,05
№ участка на чертеже межевания: :74		
Кадастровый номер земельного участка: 59:16:0010315:74		

Каталог координат характерных точек в системе координат: МСК-59, зона 1		
Площадь земельного участка 1330 м ²		
Обозначение характерных точек границ	Координаты, м	
	X	Y
2748	525942,89	1313883,29
2750	525933,44	1313901,55
2749	525927,63	1313912,45
2026	525923,88	1313919,14
2025	525916,11	1313914,78
2024	525908,7	1313911,44
2023	525899,38	1313906,26
2022	525895,15	1313903,93
2761	525903,7	1313887,83
2756	525913,97	1313867,88
2748	525942,89	1313883,29
№ участка на чертеже межевания: :75		
Кадастровый номер земельного участка: 59:16:0010315:75		
Каталог координат характерных точек в системе координат: МСК-59, зона 1		
Площадь земельного участка 987 м ²		
Обозначение характерных точек границ	Координаты, м	
	X	Y
1931	525932,99	1313832,69
2759	525928,57	1313841,75
2758	525922,74	1313852,21
2757	525920,07	1313856,98
2756	525913,97	1313867,88
2763	525899,82	1313860,42
2764	525900,99	1313857,92
2765	525906,24	1313848,49
2766	525894,73	1313842,39
2767	525902,77	1313828,22
2768	525904,28	1313824,82
1933	525907,33	1313819,07
1932	525918,92	1313825,62
1931	525932,99	1313832,69
№ участка на чертеже межевания: :82		
Кадастровый номер земельного участка: 59:16:0010315:82		
Каталог координат характерных точек в системе координат: МСК-59, зона 1		
Площадь земельного участка 1373 м ²		
Обозначение характерных точек границ	Координаты, м	
	X	Y
1824	526039,9	1314100,34

1823	526034,07	1314097,21
1822	526028,27	1314092,83
1821	526010,92	1314082,75
2832	526014,63	1314075,9
2833	526018,34	1314069,65
2827	526029,84	1314048,24
2830	526040,67	1314053,83
2383	526060,61	1314064,48
2382	526052,51	1314077,78
2381	526050,82	1314080,75
2380	526043,78	1314093,13
1824	526039,9	1314100,34

№ участка на чертеже межевания: :85

Кадастровый номер земельного участка: 59:16:0010315:85

Каталог координат характерных точек в системе координат: МСК-59, зона 1

Площадь земельного участка 1262 м²

Обозначение характерных точек границ	Координаты, м	
	X	Y
1992	526019,86	1313997,4
2839	526001,75	1314033,3
2842	525987,61	1314025,72
2843	525973,23	1314018,36
2844	525980,35	1314006,19
2845	525981,66	1314002,81
1995	525993,31	1313983,28
1994	525995,68	1313984,64
1993	526001,13	1313986,98
1992	526019,86	1313997,4

№ участка на чертеже межевания: :86

Кадастровый номер земельного участка: 59:16:0010315:86

Каталог координат характерных точек в системе координат: МСК-59, зона 1

Площадь земельного участка 1321 м²

Обозначение характерных точек границ	Координаты, м	
	X	Y
2843	525973,23	1314018,36
2842	525987,61	1314025,72
2839	526001,75	1314033,3
2838	525996,59	1314042,02
2837	525991,77	1314050,08
2836	525987,08	1314058,96
1816	525982,64	1314068,47
1815	525981,47	1314067,82
1814	525980,81	1314069,13
1813	525978,53	1314068,06

1812	525976,32	1314067,01
1811	525977,02	1314065,53
1810	525967,36	1314060,93
1809	525963,44	1314058,94
1808	525953,44	1314054,61
1807	525952,4	1314054,09
2847	525956,54	1314046,95
2848	525960,59	1314039,96
2843	525973,23	1314018,36

№ участка на чертеже межевания: :89

Кадастровый номер земельного участка: 59:16:0010315:89

Каталог координат характерных точек в системе координат: МСК-59, зона 1

Площадь земельного участка 1249 м²

Обозначение характерных точек границ	Координаты, м	
	X	Y
1998	525941,19	1313955,58
2317	525936,89	1313963,2
2316	525935,74	1313965,3
2315	525930,89	1313973,9
2314	525921,37	1313990,23
2886	525917,43	1313988,34
2887	525909,91	1313984,89
2888	525893,82	1313976,28
2889	525901,28	1313963,85
2890	525907,36	1313953,54
2891	525909,41	1313949,49
2002	525914,4	1313940,83
2001	525922,83	1313945,22
2000	525930,37	1313949,47
1999	525932,47	1313950,66
1998	525941,19	1313955,58

№ участка на чертеже межевания: :91

Кадастровый номер земельного участка: 59:16:0010315:91

Каталог координат характерных точек в системе координат: МСК-59, зона 1

Площадь земельного участка 1462 м²

Обозначение характерных точек границ	Координаты, м	
	X	Y
2002	525914,4	1313940,83
2891	525909,41	1313949,49
2890	525907,36	1313953,54
2889	525901,28	1313963,85
2888	525893,82	1313976,28
2901	525872,07	1313963,36
2902	525863,73	1313959,24

2903	525880,16	1313927,31
2008	525883,35	1313922,4
2007	525886,49	1313924,43
2006	525892,89	1313928,44
2005	525897,01	1313930,81
2004	525903,44	1313934,51
2003	525911,35	1313939,07
2002	525914,4	1313940,83

№ участка на чертеже межевания: :93

Кадастровый номер земельного участка: 59:16:0010315:93

Каталог координат характерных точек в системе координат: МСК-59, зона 1

Площадь земельного участка 1275 м²

Обозначение характерных точек границ	Координаты, м	
	X	Y
2008	525883,35	1313922,4
2903	525880,16	1313927,31
2902	525863,73	1313959,24
2918	525860,81	1313957,8
2919	525854,47	1313954,98
2920	525848,26	1313951,84
2921	525836,19	1313945,41
2922	525849,8	1313920,61
2923	525852,81	1313913,8
2013	525854,68	1313908,47
2012	525859,1	1313910,57
2011	525866,2	1313913,97
2010	525872,92	1313917,18
2009	525876,21	1313918,76
2008	525883,35	1313922,4

№ участка на чертеже межевания: :99

Кадастровый номер земельного участка: 59:16:0010315:99

Каталог координат характерных точек в системе координат: МСК-59, зона 1

Площадь земельного участка 903 м²

Обозначение характерных точек границ	Координаты, м	
	X	Y
2955	525963,33	1314171,87
2956	525968,89	1314159,72
2945	525971,84	1314154,63
2944	525990,35	1314163,25
2943	525995,67	1314165,83
2388	526003,21	1314169,49
2387	525995,62	1314183,14
2214	525990,57	1314193,31
2213	525983,31	1314189,56

2212	525973,77	1314184,6
2211	525971,29	1314183,26
2210	525960,73	1314177,56
2955	525963,33	1314171,87
№ участка на чертеже межевания: :101		
Кадастровый номер земельного участка: 59:16:0010315:101		
Каталог координат характерных точек в системе координат: МСК-59, зона 1		
Площадь земельного участка 1282 м ²		
Обозначение характерных точек границ	Координаты, м	
	X	Y
2949	525974,34	1314138,14
2948	525968,28	1314149,29
2947	525967,41	1314148,78
2946	525966	1314151,13
2945	525971,84	1314154,63
2956	525968,89	1314159,72
2955	525963,33	1314171,87
2210	525960,73	1314177,56
2209	525957,35	1314175,89
2208	525950,13	1314172,32
2207	525949,34	1314172,63
2206	525929,85	1314164,05
2205	525930,26	1314162,94
2963	525939,65	1314145,67
2959	525949,85	1314126,2
2958	525955,47	1314129,69
2949	525974,34	1314138,14
№ участка на чертеже межевания: :102		
Кадастровый номер земельного участка: 59:16:0010315:102		
Каталог координат характерных точек в системе координат: МСК-59, зона 1		
Площадь земельного участка 1374 м ²		
Обозначение характерных точек границ	Координаты, м	
	X	Y
2965	525921,26	1314112,96
2966	525923,57	1314108,76
2967	525927,4	1314101,81
1767	525942,94	1314074,43
1766	525950,61	1314078,61
1765	525955,48	1314081,25
1764	525958,82	1314083,05
1763	525963,39	1314085,52
1762	525965,66	1314086,74
1761	525968,7	1314088,39
1760	525970,57	1314089,39

2961	525963,94	1314102,55
2960	525959,59	1314109,75
2959	525949,85	1314126,2
2968	525922,34	1314113,46
2965	525921,26	1314112,96
№ участка на чертеже межевания: :103		
Кадастровый номер земельного участка: 59:16:0010315:103		
Каталог координат характерных точек в системе координат: МСК-59, зона 1		
Площадь земельного участка 1242 м ²		
Обозначение характерных точек границ	Координаты, м	
	X	Y
2959	525949,85	1314126,2
2963	525939,65	1314145,67
2205	525930,26	1314162,94
2204	525926,04	1314160,74
2203	525920,5	1314157,85
2202	525915,82	1314155,76
2201	525903,46	1314149,54
2968	525922,34	1314113,46
2959	525949,85	1314126,2
№ участка на чертеже межевания: :105		
Кадастровый номер земельного участка: 59:16:0010315:105		
Каталог координат характерных точек в системе координат: МСК-59, зона 1		
Площадь земельного участка 1499 м ²		
Обозначение характерных точек границ	Координаты, м	
	X	Y
2968	525922,34	1314113,46
2201	525903,46	1314149,54
2200	525901,74	1314148,67
2199	525896,55	1314146,32
2198	525890,42	1314143,54
2197	525875,55	1314136,24
2196	525869,8	1314133,28
2328	525873,69	1314125,71
2327	525878,47	1314116,4
2326	525885,32	1314105,08
2325	525889,11	1314098,8
2324	525892,38	1314099,99
2978	525906,9	1314106,48
2965	525921,26	1314112,96
2968	525922,34	1314113,46
№ участка на чертеже межевания: :113		
Кадастровый номер земельного участка: 59:16:0010315:113		

Каталог координат характерных точек в системе координат: МСК-59, зона 1		
Площадь земельного участка 1373 м ²		
Обозначение характерных точек границ	Координаты, м	
	X	Y
2998	525784,84	1314039,37
3015	525781,27	1314045,24
3016	525766,95	1314071,74
2188	525764,06	1314076,91
2187	525753,26	1314071,68
2186	525747,92	1314068,47
2185	525736,08	1314061,62
2241	525736,3	1314061,27
2240	525739,32	1314055,97
2239	525747,37	1314041,82
2238	525752,4	1314032,57
2242	525756,83	1314023,6
2998	525784,84	1314039,37
№ участка на чертеже межевания: :118		
Кадастровый номер земельного участка: 59:16:0010315:118		
Каталог координат характерных точек в системе координат: МСК-59, зона 1		
Площадь земельного участка 742 м ²		
Обозначение характерных точек границ	Координаты, м	
	X	Y
168	526236,21	1313657,04
169	526234,47	1313660,58
170	526233,03	1313663,47
171	526227,63	1313674,1
3028	526212,94	1313667,05
3029	526205,51	1313664
2344	526191,43	1313657,67
2343	526191,87	1313656,72
2342	526193,6	1313652,82
523	526198,72	1313640,98
531	526205,33	1313643,84
530	526217,29	1313649,17
168	526236,21	1313657,04
№ участка на чертеже межевания: :120		
Кадастровый номер земельного участка: 59:16:0010315:120		
Каталог координат характерных точек в системе координат: МСК-59, зона 1		
Площадь земельного участка 783 м ²		
Обозначение характерных точек границ	Координаты, м	
	X	Y

3038	526229,8	1313764,57
3039	526216,48	1313757,42
3040	526208,23	1313753,05
3041	526192,02	1313744,42
87	526191,19	1313745,9
88	526189,32	1313749,23
35	526183,59	1313760,89
357	526185,2	1313761,77
356	526190,58	1313764,84
355	526205,66	1313772,4
354	526207,42	1313773,34
353	526217,82	1313778,87
352	526220,94	1313780,49
3042	526222,82	1313777,15
3043	526226,32	1313770,85
3038	526229,8	1313764,57
3044	526210,28	1313766,28
3045	526209,4	1313765,8
3046	526209,88	1313764,92
3047	526210,76	1313765,4
3044	526210,28	1313766,28
3048	526212,75	1313761,84
3049	526211,87	1313761,36
3050	526212,35	1313760,48
3051	526213,23	1313760,96
3048	526212,75	1313761,84
№ участка на чертеже межевания: :122		
Кадастровый номер земельного участка: 59:16:0010315:122		
Каталог координат характерных точек в системе координат: МСК-59, зона 1		
Площадь земельного участка 678 м ²		
Обозначение характерных точек границ	Координаты, м	
	X	Y
101	526121,99	1313674,91
100	526120,79	1313678
99	526117,68	1313686,62
98	526119,62	1313687,59
63	526116,8	1313693,23
62	526116,65	1313693,52
991	526112,71	1313691,7
990	526095,86	1313683,26
989	526086,57	1313678,54
988	526083,3	1313676,8
2249	526090,57	1313662,56
945	526092,33	1313658,7
944	526102,17	1313663,79

943	526106,26	1313665,56
942	526104,95	1313668,5
941	526117,34	1313673,11
101	526121,99	1313674,91
№ участка на чертеже межевания: :136		
Кадастровый номер земельного участка: 59:16:0010315:136		
Каталог координат характерных точек в системе координат: МСК-59, зона 1		
Площадь земельного участка 704 м ²		
Обозначение характерных точек границ	Координаты, м	
	X	Y
2352	526155,85	1313730,62
2351	526162,88	1313714,18
3149	526171,43	1313717,8
3150	526180,83	1313721,74
3151	526188,89	1313725,03
3152	526192,86	1313726,73
3153	526199,37	1313729,62
3154	526194,79	1313739,5
3041	526192,02	1313744,42
87	526191,19	1313745,9
86	526172,98	1313737,7
89	526156,97	1313731,13
2352	526155,85	1313730,62
№ участка на чертеже межевания: :137		
Кадастровый номер земельного участка: 59:16:0010315:137		
Каталог координат характерных точек в системе координат: МСК-59, зона 1		
Площадь земельного участка 924 м ²		
Обозначение характерных точек границ	Координаты, м	
	X	Y
3152	526192,86	1313726,73
3151	526188,89	1313725,03
3150	526180,83	1313721,74
3149	526171,43	1313717,8
2351	526162,88	1313714,18
2350	526169,62	1313698,82
2349	526172,04	1313693,26
2348	526172,21	1313692,83
2347	526174,76	1313693,95
3155	526180,43	1313696,41
3156	526184,23	1313698,12
3157	526187,36	1313699,48
3158	526202,46	1313706,35
1515	526210,13	1313709,46
3084	526208,71	1313711,72

3085	526201,52	1313724,98
3086	526199,8	1313728,69
3153	526199,37	1313729,62
3152	526192,86	1313726,73
№ участка на чертеже межевания: :149		
Кадастровый номер земельного участка: 59:16:0010315:149		
Каталог координат характерных точек в системе координат: МСК-59, зона 1		
Площадь земельного участка 1447 м ²		
Обозначение характерных точек границ	Координаты, м	
	X	Y
2996	525811,72	1314055,27
3196	525812,92	1314055,95
3197	525817,2	1314057,81
2984	525842,05	1314071,05
2983	525834,77	1314085
2982	525827,75	1314097,57
2981	525826,77	1314099,38
2193	525821,77	1314108,6
2192	525808,12	1314101,2
2191	525792,25	1314092,97
3194	525798,71	1314079,77
3193	525808,64	1314061,6
2996	525811,72	1314055,27
№ участка на чертеже межевания: :348		
Кадастровый номер земельного участка: 59:16:0010315:348		
Каталог координат характерных точек в системе координат: МСК-59, зона 1		
Площадь земельного участка 1354 м ²		
Обозначение характерных точек границ	Координаты, м	
	X	Y
1772	525889,68	1314046,57
2322	525871,68	1314079,85
2331	525868,72	1314085,92
2986	525865,68	1314084,28
2985	525860,7	1314081,16
2984	525842,05	1314071,05
3292	525852,71	1314050,61
3293	525854,99	1314046,25
3294	525857,28	1314041,97
3295	525859,61	1314037,62
1775	525862,46	1314032,2
1774	525867,62	1314034,64
1773	525889,5	1314046,37
1772	525889,68	1314046,57
№ участка на чертеже межевания: :363		

Кадастровый номер земельного участка: 59:16:0010315:363		
Каталог координат характерных точек в системе координат: МСК-59, зона 1		
Площадь земельного участка 1347 м ²		
Обозначение характерных точек границ	Координаты, м	
	X	Y
1315	525987,9	1313742,23
1314	525982,76	1313749,38
1313	525978,29	1313756,4
1312	525975,99	1313761,47
1311	525968,97	1313774,56
1310	525966,19	1313779,32
2414	525952,13	1313771,25
2419	525938,47	1313763,58
2457	525946,05	1313749,89
2456	525950,11	1313742,35
2455	525951,53	1313739,76
2454	525957,28	1313729,3
2287	525958,27	1313727,86
2288	525958,48	1313727,5
2289	525986,9	1313741,56
1315	525987,9	1313742,23
№ участка на чертеже межевания: :367		
Кадастровый номер земельного участка: 59:16:0010315:367		
Каталог координат характерных точек в системе координат: МСК-59, зона 1		
Площадь земельного участка 2300 м ²		
Обозначение характерных точек границ	Координаты, м	
	X	Y
113	526017,83	1313673,19
112	526016,92	1313675,08
111	526015,49	1313679,7
79	526014,76	1313681,71
78	526014,03	1313683,72
77	526006,11	1313701,65
3296	525996,17	1313696,9
3297	525977,96	1313688,46
1421	525976	1313692,87
1429	525961,18	1313685,59
1428	525955,6	1313682,66
1427	525946,16	1313677,71
2227	525956,54	1313659,9
2226	525961,49	1313655,54
2225	525969,38	1313641,06
2237	525970,1	1313639,57
3062	525980,06	1313645,06

3061	525994,64	1313653,14
3060	525991,17	1313660,53
113	526017,83	1313673,19
№ участка на чертеже межевания: :371		
Кадастровый номер земельного участка: 59:16:0010315:371		
Каталог координат характерных точек в системе координат: МСК-59, зона 1		
Площадь земельного участка 725 м ²		
Обозначение характерных точек границ	Координаты, м	
	X	Y
27	526306,49	1313620,12
1340	526299,15	1313634,1
1341	526295,86	1313632,42
1342	526286,61	1313627,99
1343	526283,98	1313626,48
1344	526275,5	1313622,59
483	526257,74	1313614,08
482	526258,63	1313610,77
481	526259,14	1313607,68
480	526259,58	1313607,33
11	526262,75	1313600,47
10	526268,99	1313603,1
30	526284,49	1313609,64
29	526293,48	1313613,88
28	526305,21	1313619,49
27	526306,49	1313620,12
№ участка на чертеже межевания: :375		
Кадастровый номер земельного участка: 59:16:0010315:375		
Каталог координат характерных точек в системе координат: МСК-59, зона 1		
Площадь земельного участка 794 м ²		
Обозначение характерных точек границ	Координаты, м	
	X	Y
3091	526238,87	1313748,22
3090	526235,43	1313746,35
3089	526225,66	1313741,05
3088	526210,67	1313733,53
3087	526207,28	1313732,02
3086	526199,8	1313728,69
3153	526199,37	1313729,62
3154	526194,79	1313739,5
3041	526192,02	1313744,42
3040	526208,23	1313753,05
3039	526216,48	1313757,42
3038	526229,8	1313764,57
3091	526238,87	1313748,22

3298	526215,61	1313756,68
3299	526214,73	1313756,2
3300	526215,21	1313755,32
3301	526216,09	1313755,8
3298	526215,61	1313756,68
3302	526218,35	1313751,75
3303	526217,47	1313751,27
3304	526217,95	1313750,39
3305	526218,83	1313750,87
3302	526218,35	1313751,75
№ участка на чертеже межевания: :376		
Кадастровый номер земельного участка: 59:16:0010315:376		
Каталог координат характерных точек в системе координат: МСК-59, зона 1		
Площадь земельного участка 612 м ²		
Обозначение характерных точек границ	Координаты, м	
	X	Y
1371	526085,49	1313819,81
1471	526080,85	1313828,28
1470	526076,47	1313836,62
1902	526061,85	1313828,7
1901	526048,42	1313821,65
2271	526057,76	1313804,4
1371	526085,49	1313819,81
№ участка на чертеже межевания: :377		
Кадастровый номер земельного участка: 59:16:0010315:377		
Каталог координат характерных точек в системе координат: МСК-59, зона 1		
Площадь земельного участка 645 м ²		
Обозначение характерных точек границ	Координаты, м	
	X	Y
1368	526095,48	1313801,45
1371	526085,49	1313819,81
2271	526057,76	1313804,4
2270	526061,9	1313796,71
2269	526062,13	1313796,62
2268	526067,15	1313787,27
2290	526073,31	1313790,57
2291	526076,55	1313792,25
2292	526077,1	1313791,9
2293	526089,2	1313797,95
1368	526095,48	1313801,45
№ участка на чертеже межевания: :379		

Кадастровый номер земельного участка: 59:16:0010315:379		
Каталог координат характерных точек в системе координат: МСК-59, зона 1		
Площадь земельного участка 1486 м ²		
Обозначение характерных точек границ	Координаты, м	
	X	Y
1767	525942,94	1314074,43
2967	525927,4	1314101,81
2966	525923,57	1314108,76
2965	525921,26	1314112,96
2978	525906,9	1314106,48
2324	525892,38	1314099,99
2323	525893,34	1314097,92
1771	525911,31	1314059,2
1770	525928,34	1314067,27
1769	525936,59	1314071,26
1768	525941,36	1314073,57
1767	525942,94	1314074,43
№ участка на чертеже межевания: :381		
Кадастровый номер земельного участка: 59:16:0010315:381		
Каталог координат характерных точек в системе координат: МСК-59, зона 1		
Площадь земельного участка 1619 м ²		
Обозначение характерных точек границ	Координаты, м	
	X	Y
119	526060,81	1313686,51
120	526056,76	1313694,21
121	526055,18	1313697,21
122	526053,37	1313700,66
68	526049,05	1313709,03
69	526045,94	1313715,04
70	526042,42	1313721,79
71	526039,79	1313720,69
72	526039,81	1313719,42
73	526029,97	1313714,43
74	526024,34	1313711,58
75	526022,99	1313710,68
76	526010,8	1313703,89
77	526006,11	1313701,65
78	526014,03	1313683,72
79	526014,76	1313681,71
111	526015,49	1313679,7
112	526016,92	1313675,08
113	526017,83	1313673,19
114	526020,49	1313667,67
115	526028,24	1313671,55

116	526034,61	1313674,46
117	526038,78	1313676,79
118	526044,4	1313679,33
119	526060,81	1313686,51
№ участка на чертеже межевания: :502		
Кадастровый номер земельного участка: 59:16:0010315:502		
Каталог координат характерных точек в системе координат: МСК-59, зона 1		
Площадь земельного участка 760 м ²		
Обозначение характерных точек границ	Координаты, м	
	X	Y
2277	526112,94	1313786,26
2278	526096,59	1313779,86
2279	526090,08	1313777,27
2280	526084,9	1313774,78
2281	526079,54	1313772,13
2282	526079,02	1313771,91
3027	526080,73	1313768,41
3026	526083,51	1313762,47
3025	526084,28	1313762,81
3024	526086,18	1313758,58
1047	526088,93	1313752,45
3307	526104,86	1313760,62
3306	526115,38	1313765,64
2358	526121,39	1313768,2
2357	526115,16	1313781,01
2277	526112,94	1313786,26
№ участка на чертеже межевания: :503		
Кадастровый номер земельного участка: 59:16:0010315:503		
Каталог координат характерных точек в системе координат: МСК-59, зона 1		
Площадь земельного участка 737 м ²		
Обозначение характерных точек границ	Координаты, м	
	X	Y
1339	526291,91	1313648,81
2370	526287,71	1313656,7
2369	526287,16	1313657,74
2368	526284,41	1313662,94
3221	526274,66	1313657,78
3222	526269,41	1313655
3223	526263,06	1313651,93
3224	526254,61	1313646,89
526	526243,84	1313641,11
507	526244,46	1313639,8
506	526247,58	1313633,1
505	526250,72	1313627,14

1334	526256,47	1313630,4
1335	526268,7	1313636,45
1336	526272,46	1313638,25
1337	526278,36	1313641,73
1338	526289,93	1313647,84
1339	526291,91	1313648,81
№ участка на чертеже межевания: :504		
Кадастровый номер земельного участка: 59:16:0010315:504		
Каталог координат характерных точек в системе координат: МСК-59, зона 1		
Площадь земельного участка 908 м ²		
Обозначение характерных точек границ	Координаты, м	
	X	Y
1933	525907,33	1313819,07
2768	525904,28	1313824,82
2767	525902,77	1313828,22
2766	525894,73	1313842,39
2811	525885,82	1313838,11
2810	525873,62	1313831,9
1876	525864,81	1313826,92
1875	525871,03	1313815,98
1874	525878,07	1313803,33
1936	525890,02	1313809,65
1935	525895,11	1313812,33
1934	525902,37	1313816,44
1933	525907,33	1313819,07
№ участка на чертеже межевания: :506		
Кадастровый номер земельного участка: 59:16:0010315:506		
Каталог координат характерных точек в системе координат: МСК-59, зона 1		
Площадь земельного участка 610 м ²		
Обозначение характерных точек границ	Координаты, м	
	X	Y
1955	525970,62	1313826,09
1954	525964,16	1313822,19
1953	525959,82	1313819,88
1952	525951,32	1313815,35
1951	525947,31	1313813,21
2417	525949,57	1313808,98
2416	525955,78	1313798,14
2415	525960,67	1313788,76
1310	525966,19	1313779,32
1328	525976,77	1313784,95
3309	525963,32	1313810,19
3310	525971,16	1313814,87
3311	525970,03	1313816,95

3312	525974,37	1313819,38
1955	525970,62	1313826,09
№ участка на чертеже межевания: :507		
Кадастровый номер земельного участка: 59:16:0010315:507		
Каталог координат характерных точек в системе координат: МСК-59, зона 1		
Площадь земельного участка 610 м ²		
Обозначение характерных точек границ	Координаты, м	
	X	Y
1326	525994,1	1313794,2
2069	525993,16	1313795,88
2068	525983,64	1313812,01
1956	525974,81	1313828,5
1955	525970,62	1313826,09
3312	525974,37	1313819,38
3311	525970,03	1313816,95
3310	525971,16	1313814,87
3309	525963,32	1313810,19
1328	525976,77	1313784,95
1327	525988,34	1313791,51
1326	525994,1	1313794,2
№ участка на чертеже межевания: :508		
Кадастровый номер земельного участка: 59:16:0010315:508		
Каталог координат характерных точек в системе координат: МСК-59, зона 1		
Площадь земельного участка 650 м ²		
Обозначение характерных точек границ	Координаты, м	
	X	Y
2850	525968,66	1314015,8
3313	525957,03	1314036,88
2307	525933,04	1314022,66
2321	525944,71	1314002,93
2851	525957,07	1314009,31
2850	525968,66	1314015,8
№ участка на чертеже межевания: :509		
Кадастровый номер земельного участка: 59:16:0010315:509		
Каталог координат характерных точек в системе координат: МСК-59, зона 1		
Площадь земельного участка 694 м ²		
Обозначение характерных точек границ	Координаты, м	
	X	Y
2847	525956,54	1314046,95
1807	525952,4	1314054,09
1806	525946,65	1314051,2

1805	525935,04	1314044,47
1804	525932,02	1314042,55
1803	525923,88	1314037,36
2308	525930,13	1314027,54
2307	525933,04	1314022,66
3313	525957,03	1314036,88
2850	525968,66	1314015,8
2843	525973,23	1314018,36
2848	525960,59	1314039,96
2847	525956,54	1314046,95

№ участка на чертеже межевания: :513

Кадастровый номер земельного участка:
59:16:0010315:513

Каталог координат характерных точек в системе
координат: МСК-59, зона 1

Площадь земельного участка 1090 м²

Обозначение характерных точек границ	Координаты, м	
	X	Y
76	526010,8	1313703,89
1274	525996,72	1313729,65
1423	525963,49	1313716,74
1422	525968,21	1313708,12
1421	525976	1313692,87
3297	525977,96	1313688,46
3296	525996,17	1313696,9
77	526006,11	1313701,65
76	526010,8	1313703,89

№ участка на чертеже межевания: :515

Кадастровый номер земельного участка:
59:16:0010315:515

Каталог координат характерных точек в системе
координат: МСК-59, зона 1

Площадь земельного участка 1476 м²

Обозначение характерных точек границ	Координаты, м	
	X	Y
1775	525862,46	1314032,2
3295	525859,61	1314037,62
3294	525857,28	1314041,97
3293	525854,99	1314046,25
3292	525852,71	1314050,61
2984	525842,05	1314071,05
3197	525817,2	1314057,81
3196	525812,92	1314055,95
2996	525811,72	1314055,27
2995	525813,19	1314052,25
2994	525820,08	1314039,68
2993	525821,37	1314036,59
2992	525826,23	1314028,13

1778	525832,63	1314016,88
1777	525842,58	1314022,46
1776	525849,47	1314026
1775	525862,46	1314032,2
№ участка на чертеже межевания: :518		
Кадастровый номер земельного участка: 59:16:0010315:518		
Каталог координат характерных точек в системе координат: МСК-59, зона 1		
Площадь земельного участка 1404 м ²		
Обозначение характерных точек границ	Координаты, м	
	X	Y
1924	525986,69	1313860,81
1923	525992,42	1313863,89
2666	525988,47	1313871,24
2667	525987,51	1313873,02
2652	525987,27	1313873,74
2653	525971,96	1313900,2
2748	525942,89	1313883,29
2755	525956,08	1313858,04
1927	525961,56	1313848,06
1926	525978,81	1313856,85
1925	525984,71	1313859,85
1924	525986,69	1313860,81
№ участка на чертеже межевания: :521		
Кадастровый номер земельного участка: 59:16:0010315:521		
Каталог координат характерных точек в системе координат: МСК-59, зона 1		
Площадь земельного участка 931 м ²		
Обозначение характерных точек границ	Координаты, м	
	X	Y
2300	526177,57	1313821,74
2299	526190,59	1313828,41
2298	526194,86	1313827,75
3316	526198,31	1313821,16
3317	526200,62	1313817,77
3318	526203,44	1313812,64
425	526204,78	1313810,18
424	526201,67	1313808,34
423	526191,52	1313802,56
422	526181,8	1313797,16
421	526180,88	1313799,11
420	526166,58	1313792,67
2273	526156,79	1313811,29
2272	526165,26	1313815,64
2302	526168,88	1313817,29
2301	526173,93	1313819,87

2300	526177,57	1313821,74
3319	526187,75	1313818,6
3320	526186,87	1313818,12
3321	526187,35	1313817,24
3322	526188,23	1313817,72
3319	526187,75	1313818,6
3323	526189,03	1313803,49
3324	526188,15	1313803,01
3325	526188,63	1313802,13
3326	526189,51	1313802,61
3323	526189,03	1313803,49
3327	526185,08	1313810,83
3328	526184,2	1313810,35
3329	526184,68	1313809,47
3330	526185,56	1313809,95
3327	526185,08	1313810,83
3331	526186,98	1313807,29
3332	526186,1	1313806,81
3333	526186,58	1313805,93
3334	526187,46	1313806,41
3331	526186,98	1313807,29

Перечень координат характерных точек уточнения
местоположения границ земельных участков

№ участка на чертеже межевания: :72(:54)		
Кадастровый номер земельного участка: 59:16:0010313:72 (входит в единое землепользование 59:16:0000000:54)		
Каталог координат характерных точек в системе координат: МСК-59, зона 1		
Площадь земельного участка 743 м ²		
Обозначение характерных точек границ	Координаты, м	
	X	Y
2071	526284,06	1314306,99
2743	526305,31	1314321,53
2751	526287,63	1314345,52
2752	526275,58	1314337,25
2753	526270,92	1314333,73
2070	526267,78	1314331,5
2071	526284,06	1314306,99
№ участка на чертеже межевания: :2		
Кадастровый номер земельного участка: 59:16:0010313:2		
Каталог координат характерных точек в системе координат: МСК-59, зона 1		
Площадь земельного участка 1220 м ²		
Обозначение характерных точек границ	Координаты, м	
	X	Y
90	526462,61	1314125,18
91	526448,15	1314146,47
92	526420,6	1314128,1
93	526410,1	1314121,1
94	526407,54	1314119,39
95	526412,83	1314111,47
96	526415,08	1314107,59
97	526420,85	1314099,35
90	526462,61	1314125,18
№ участка на чертеже межевания: :3		
Кадастровый номер земельного участка: 59:16:0010313:3		
Каталог координат характерных точек в системе координат: МСК-59, зона 1		
Площадь земельного участка 1493 м ²		
Обозначение характерных точек границ	Координаты, м	
	X	Y
94	526407,54	1314119,39
93	526410,1	1314121,1
92	526420,6	1314128,1

91	526448,15	1314146,47
127	526438,73	1314160,33
128	526431,7	1314171,73
129	526431,23	1314171,63
130	526405,1	1314154,64
131	526390,61	1314145,34
132	526390,29	1314145,11
133	526396,33	1314136,38
94	526407,54	1314119,39

№ участка на чертеже межевания: :7

Кадастровый номер земельного участка: 59:16:0010313:7

Каталог координат характерных точек в системе координат: МСК-59, зона 1

Площадь земельного участка 639 м²

Обозначение характерных точек границ	Координаты, м	
	X	Y
312	526353,66	1314099,49
313	526340,16	1314092,31
314	526326,32	1314084,13
315	526331,25	1314075,78
274	526336,87	1314066,56
273	526346,03	1314071,84
272	526358,38	1314079,21
271	526363,75	1314082,18
316	526361,79	1314085,73
312	526353,66	1314099,49

№ участка на чертеже межевания: :8

Кадастровый номер земельного участка: 59:16:0010313:8

Каталог координат характерных точек в системе координат: МСК-59, зона 1

Площадь земельного участка 595 м²

Обозначение характерных точек границ	Координаты, м	
	X	Y
349	526343,41	1314116,31
350	526316,85	1314100,51
351	526323,05	1314089,9
314	526326,32	1314084,13
313	526340,16	1314092,31
312	526353,66	1314099,49
349	526343,41	1314116,31

№ участка на чертеже межевания: :9

Кадастровый номер земельного участка: 59:16:0010313:9

Каталог координат характерных точек в системе координат: МСК-59, зона 1

Площадь земельного участка 694 м²

Обозначение характерных точек границ	Координаты, м	
	X	Y
350	526316,85	1314100,51
349	526343,41	1314116,31
414	526339,63	1314122,53
415	526332,41	1314135,13
416	526305,44	1314121,09
417	526315,06	1314103,56
350	526316,85	1314100,51
№ участка на чертеже межевания: :10		
Кадастровый номер земельного участка: 59:16:0010313:10		
Каталог координат характерных точек в системе координат: МСК-59, зона 1		
Площадь земельного участка 706 м ²		
Обозначение характерных точек границ	Координаты, м	
	X	Y
461	526331,64	1314040,38
462	526344,6	1314047,59
275	526347,6	1314049,25
274	526336,87	1314066,56
315	526331,25	1314075,78
314	526326,32	1314084,13
463	526311,64	1314075,73
464	526312,21	1314074,87
465	526312,43	1314074,99
466	526315,13	1314070,07
467	526324,37	1314053,66
468	526325,04	1314052,13
461	526331,64	1314040,38
№ участка на чертеже межевания: :11		
Кадастровый номер земельного участка: 59:16:0010313:11		
Каталог координат характерных точек в системе координат: МСК-59, зона 1		
Площадь земельного участка 730 м ²		
Обозначение характерных точек границ	Координаты, м	
	X	Y
497	526292,24	1314108,73
498	526298,76	1314098,02
499	526301,37	1314093,72
500	526303,96	1314089,25
501	526303,59	1314089,04
502	526310,13	1314077,99
463	526311,64	1314075,73
314	526326,32	1314084,13
351	526323,05	1314089,9

350	526316,85	1314100,51
417	526315,06	1314103,56
416	526305,44	1314121,09
503	526303,08	1314119,71
504	526290,08	1314112,76
497	526292,24	1314108,73

№ участка на чертеже межевания: :12

Кадастровый номер земельного участка: 59:16:0010313:12

Каталог координат характерных точек в системе координат: МСК-59, зона 1

Площадь земельного участка 757 м²

Обозначение характерных точек границ	Координаты, м	
	X	Y
517	526316,26	1314032,2
518	526320,36	1314034,06
461	526331,64	1314040,38
468	526325,04	1314052,13
467	526324,37	1314053,66
466	526315,13	1314070,07
465	526312,43	1314074,99
464	526312,21	1314074,87
463	526311,64	1314075,73
502	526310,13	1314077,99
519	526297,07	1314069,31
520	526295,49	1314068,48
521	526299,68	1314060,66
522	526309,63	1314043,7
517	526316,26	1314032,2

№ участка на чертеже межевания: :14

Кадастровый номер земельного участка: 59:16:0010313:14

Каталог координат характерных точек в системе координат: МСК-59, зона 1

Площадь земельного участка 780 м²

Обозначение характерных точек границ	Координаты, м	
	X	Y
522	526309,63	1314043,7
521	526299,68	1314060,66
520	526295,49	1314068,48
559	526288,52	1314062,93
560	526288,22	1314062,7
561	526283,09	1314059,55
562	526280,26	1314058,16
563	526285,66	1314047,24
564	526286,57	1314044,7
565	526289,37	1314039,84
566	526293,7	1314032,32
567	526298,5	1314023,55

568	526299,05	1314022,52
569	526309,75	1314028,45
517	526316,26	1314032,2
522	526309,63	1314043,7
№ участка на чертеже межевания: :15		
Кадастровый номер земельного участка: 59:16:0010313:15		
Каталог координат характерных точек в системе координат: МСК-59, зона 1		
Площадь земельного участка 721 м ²		
Обозначение характерных точек границ	Координаты, м	
	X	Y
575	526258,4	1314096,32
576	526262,08	1314089,53
577	526265,32	1314083,15
578	526267,11	1314079,97
579	526267,31	1314079,6
580	526267,65	1314078,99
581	526269,4	1314075,86
582	526269,72	1314076,04
583	526275,14	1314066,66
584	526278,63	1314067,18
585	526280,96	1314067,86
586	526283,69	1314069,44
587	526285,87	1314067,84
588	526287,19	1314065,74
559	526288,52	1314062,93
520	526295,49	1314068,48
538	526286,66	1314083,52
537	526274,89	1314104,8
589	526268,45	1314101,54
575	526258,4	1314096,32
№ участка на чертеже межевания: :17		
Кадастровый номер земельного участка: 59:16:0010313:17		
Каталог координат характерных точек в системе координат: МСК-59, зона 1		
Площадь земельного участка 645 м ²		
Обозначение характерных точек границ	Координаты, м	
	X	Y
661	526253,27	1314044,11
662	526261,52	1314028,67
615	526263,47	1314025,12
614	526273,54	1314030,63
613	526285,05	1314037,01
612	526287,47	1314038,71
565	526289,37	1314039,84
564	526286,57	1314044,7

563	526285,66	1314047,24
562	526280,26	1314058,16
663	526280,03	1314058,71
664	526269,55	1314052,97
661	526253,27	1314044,11
№ участка на чертеже межевания: :18		
Кадастровый номер земельного участка: 59:16:0010313:18		
Каталог координат характерных точек в системе координат: МСК-59, зона 1		
Площадь земельного участка 814 м ²		
Обозначение характерных точек границ	Координаты, м	
	X	Y
684	526241,45	1314065,23
661	526253,27	1314044,11
664	526269,55	1314052,97
663	526280,03	1314058,71
562	526280,26	1314058,16
561	526283,09	1314059,55
560	526288,22	1314062,7
559	526288,52	1314062,93
588	526287,19	1314065,74
587	526285,87	1314067,84
586	526283,69	1314069,44
585	526280,96	1314067,86
584	526278,63	1314067,18
583	526275,14	1314066,66
582	526269,72	1314076,04
581	526269,4	1314075,86
580	526267,65	1314078,99
579	526267,31	1314079,6
684	526241,45	1314065,23
№ участка на чертеже межевания: :19		
Кадастровый номер земельного участка: 59:16:0010313:19		
Каталог координат характерных точек в системе координат: МСК-59, зона 1		
Площадь земельного участка 576 м ²		
Обозначение характерных точек границ	Координаты, м	
	X	Y
695	526231,91	1314082,49
696	526238,5	1314070,34
684	526241,45	1314065,23
579	526267,31	1314079,6
578	526267,11	1314079,97
577	526265,32	1314083,15
576	526262,08	1314089,53
575	526258,4	1314096,32

695	526231,91	1314082,49
№ участка на чертеже межевания: :20		
Кадастровый номер земельного участка: 59:16:0010313:20		
Каталог координат характерных точек в системе координат: МСК-59, зона 1		
Площадь земельного участка 1503 м ²		
Обозначение характерных точек границ	Координаты, м	
	X	Y
490	526258,9	1314148,36
739	526271,76	1314155,53
740	526273,51	1314152,81
741	526282,96	1314135,4
742	526283,78	1314133,77
743	526320,26	1314153,99
744	526304,87	1314179,66
745	526300,75	1314177,13
746	526297,48	1314175,15
747	526295,39	1314178,84
748	526283,21	1314172,47
749	526272,48	1314167,03
750	526267,8	1314164,08
491	526254,27	1314156,67
490	526258,9	1314148,36
№ участка на чертеже межевания: :22		
Кадастровый номер земельного участка: 59:16:0010313:22		
Каталог координат характерных точек в системе координат: МСК-59, зона 1		
Площадь земельного участка 779 м ²		
Обозначение характерных точек границ	Координаты, м	
	X	Y
797	526258,71	1314118,14
798	526267,57	1314123,22
799	526279,23	1314129,71
800	526278,51	1314131,02
742	526283,78	1314133,77
741	526282,96	1314135,4
740	526273,51	1314152,81
739	526271,76	1314155,53
490	526258,9	1314148,36
489	526245,24	1314140,76
797	526258,71	1314118,14
№ участка на чертеже межевания: :24		
Кадастровый номер земельного участка: 59:16:0010313:24		
Каталог координат характерных точек в системе координат: МСК-59, зона 1		

Площадь земельного участка 747 м ²		
Обозначение характерных точек границ	Координаты, м	
	X	Y
821	526231,06	1314130,68
822	526241,81	1314113,08
823	526243,82	1314110,02
824	526249,28	1314112,88
825	526256,64	1314116,95
797	526258,71	1314118,14
489	526245,24	1314140,76
488	526244,64	1314140,42
487	526240,09	1314148,02
486	526235,54	1314155,63
496	526235,01	1314155,34
826	526221,06	1314147,78
821	526231,06	1314130,68
№ участка на чертеже межевания: :25		
Кадастровый номер земельного участка: 59:16:0010313:25		
Каталог координат характерных точек в системе координат: МСК-59, зона 1		
Площадь земельного участка 655 м ²		
Обозначение характерных точек границ	Координаты, м	
	X	Y
850	526210,94	1314164,35
826	526221,06	1314147,78
496	526235,01	1314155,34
495	526214,68	1314190,66
851	526200,83	1314182,88
850	526210,94	1314164,35
№ участка на чертеже межевания: :27		
Кадастровый номер земельного участка: 59:16:0010313:27		
Каталог координат характерных точек в системе координат: МСК-59, зона 1		
Площадь земельного участка 565 м ²		
Обозначение характерных точек границ	Координаты, м	
	X	Y
869	526205,72	1314115,94
868	526216,3	1314122,42
821	526231,06	1314130,68
826	526221,06	1314147,78
901	526210,38	1314141,09
902	526196,16	1314131,92
903	526197,83	1314128,43
904	526201,16	1314123,22
905	526204,81	1314117,51

869	526205,72	1314115,94
№ участка на чертеже межевания: :28		
Кадастровый номер земельного участка: 59:16:0010313:28		
Каталог координат характерных точек в системе координат: МСК-59, зона 1		
Площадь земельного участка 616 м ²		
Обозначение характерных точек границ	Координаты, м	
	X	Y
933	526184,69	1314151,38
934	526185,99	1314148,73
935	526187,97	1314145,45
936	526189,04	1314144,26
937	526193,78	1314136,06
938	526195,31	1314133,42
902	526196,16	1314131,92
901	526210,38	1314141,09
826	526221,06	1314147,78
850	526210,94	1314164,35
939	526205,49	1314161,79
940	526189,07	1314153,54
933	526184,69	1314151,38
№ участка на чертеже межевания: :30		
Кадастровый номер земельного участка: 59:16:0010313:30		
Каталог координат характерных точек в системе координат: МСК-59, зона 1		
Площадь земельного участка 1885 м ²		
Обозначение характерных точек границ	Координаты, м	
	X	Y
997	526215,6	1314217,53
998	526243,74	1314231,58
999	526266,18	1314243,35
1000	526253,4	1314265,63
377	526248,25	1314273,99
378	526247,17	1314273,41
379	526229,96	1314262,68
380	526207,7	1314248,39
381	526199,93	1314243,37
1001	526208,12	1314230,48
1002	526211,3	1314225,16
997	526215,6	1314217,53
№ участка на чертеже межевания: :32		
Кадастровый номер земельного участка: 59:16:0010313:32		
Каталог координат характерных точек в системе координат: МСК-59, зона 1		
Площадь земельного участка 673 м ²		

Обозначение характерных точек границ	Координаты, м	
	X	Y
1002	526211,3	1314225,16
1001	526208,12	1314230,48
381	526199,93	1314243,37
382	526195,5	1314250,83
1070	526180,21	1314242,24
235	526184,43	1314235,85
234	526192,87	1314221,84
233	526200,03	1314209,28
1071	526206,15	1314212,66
1072	526214,59	1314217,01
1073	526215,6	1314217,52
1002	526211,3	1314225,16
№ участка на чертеже межевания: :33		
Кадастровый номер земельного участка: 59:16:0010313:33		
Каталог координат характерных точек в системе координат: МСК-59, зона 1		
Площадь земельного участка 680 м ²		
Обозначение характерных точек границ	Координаты, м	
	X	Y
384	526178,2	1314282,4
1110	526174,51	1314280,66
1111	526166,78	1314276,84
1112	526163,65	1314275,3
1113	526160,72	1314274,78
1114	526168,75	1314259,58
1115	526176,76	1314247,45
1070	526180,21	1314242,24
382	526195,5	1314250,83
383	526191,07	1314258,28
384	526178,2	1314282,4
№ участка на чертеже межевания: :35		
Кадастровый номер земельного участка: 59:16:0010313:35		
Каталог координат характерных точек в системе координат: МСК-59, зона 1		
Площадь земельного участка 622 м ²		
Обозначение характерных точек границ	Координаты, м	
	X	Y
1149	526181,38	1314199,02
230	526181,17	1314199,42
238	526175,93	1314209,79
237	526173,27	1314215,06
236	526167,26	1314226,09
1150	526157,04	1314220,46

1151	526149,16	1314216,63
1152	526153,99	1314207,03
1153	526163,43	1314189,89
1149	526181,38	1314199,02
№ участка на чертеже межевания: :40		
Кадастровый номер земельного участка: 59:16:0010313:40		
Каталог координат характерных точек в системе координат: МСК-59, зона 1		
Площадь земельного участка 646 м ²		
Обозначение характерных точек границ	Координаты, м	
	X	Y
1291	526225,16	1314078,88
1292	526207,1	1314069,71
1293	526209,32	1314065,8
305	526221,03	1314042,05
311	526228,5	1314046,27
310	526240,12	1314052,26
1294	526231,54	1314068,54
1291	526225,16	1314078,88
№ участка на чертеже межевания: :41		
Кадастровый номер земельного участка: 59:16:0010313:41		
Каталог координат характерных точек в системе координат: МСК-59, зона 1		
Площадь земельного участка 1668 м ²		
Обозначение характерных точек границ	Координаты, м	
	X	Y
307	526237,86	1313990,31
306	526214,31	1314038,62
85	526203,59	1314033,33
84	526192,15	1314026,77
83	526186,48	1314023,55
1297	526210,13	1313976,65
307	526237,86	1313990,31
№ участка на чертеже межевания: :42		
Кадастровый номер земельного участка: 59:16:0010313:42		
Каталог координат характерных точек в системе координат: МСК-59, зона 1		
Площадь земельного участка 648 м ²		
Обозначение характерных точек границ	Координаты, м	
	X	Y
1292	526207,1	1314069,71
1329	526204,19	1314068,05
1330	526200,45	1314065,9
1331	526199,4	1314067,57

1332	526197,75	1314066,72
80	526187,64	1314061,7
85	526203,59	1314033,33
306	526214,31	1314038,62
305	526221,03	1314042,05
1293	526209,32	1314065,8
1292	526207,1	1314069,71

№ участка на чертеже межевания: :43

Кадастровый номер земельного участка: 59:16:0010313:43

Каталог координат характерных точек в системе координат: МСК-59, зона 1

Площадь земельного участка 1798 м²

Обозначение характерных точек границ	Координаты, м	
	X	Y
126	526155,7	1314008,39
330	526179,26	1313961,71
1297	526210,13	1313976,65
83	526186,48	1314023,55
82	526172,69	1314016,77
126	526155,7	1314008,39

№ участка на чертеже межевания: :44

Кадастровый номер земельного участка: 59:16:0010313:44

Каталог координат характерных точек в системе координат: МСК-59, зона 1

Площадь земельного участка 1900 м²

Обозначение характерных точек границ	Координаты, м	
	X	Y
330	526179,26	1313961,71
126	526155,7	1314008,39
125	526147,52	1314004,2
124	526141,56	1314001,13
138	526139,63	1314000,14
137	526127,53	1313993,99
136	526125,59	1313993
135	526122,7	1313991,63
331	526125,32	1313986,59
332	526127,83	1313981,81
333	526130,21	1313977,25
334	526146,63	1313945,97
330	526179,26	1313961,71

№ участка на чертеже межевания: :47

Кадастровый номер земельного участка: 59:16:0010313:47

Каталог координат характерных точек в системе координат: МСК-59, зона 1

Площадь земельного участка 1234 м²

Обозначение характерных точек границ	Координаты, м	
	X	Y
1444	526039,69	1314215,22
1445	526027,69	1314209,28
1446	526023,47	1314207,26
1447	526012,49	1314202
1448	526016,33	1314194
1449	526021,37	1314183,25
1450	526031,19	1314165,47
1451	526058,21	1314179,73
1452	526057,15	1314181,56
1453	526055,07	1314185,68
1454	526050,4	1314194,06
1455	526042,93	1314208,11
1444	526039,69	1314215,22
№ участка на чертеже межевания: :49		
Кадастровый номер земельного участка: 59:16:0010313:49		
Каталог координат характерных точек в системе координат: МСК-59, зона 1		
Площадь земельного участка 869 м ²		
Обозначение характерных точек границ	Координаты, м	
	X	Y
1481	526170,97	1314121,74
1480	526179,97	1314125,61
1479	526189,19	1314131,4
1494	526179,69	1314151,43
1495	526178,6	1314153,21
1496	526174,56	1314161,12
1497	526171,15	1314167,8
1498	526163,02	1314163,65
1499	526152,4	1314157,89
1500	526156,92	1314149,06
1501	526165,89	1314131,25
1481	526170,97	1314121,74
№ участка на чертеже межевания: :50		
Кадастровый номер земельного участка: 59:16:0010313:50		
Каталог координат характерных точек в системе координат: МСК-59, зона 1		
Площадь земельного участка 866 м ²		
Обозначение характерных точек границ	Координаты, м	
	X	Y
1521	526153,27	1314112,34
1522	526162,46	1314093,77
1523	526164,73	1314089,07
1524	526171,41	1314075,26

1525	526173,62	1314076,36
1526	526178,86	1314079,14
1527	526183,18	1314081,71
1528	526188,8	1314084,76
1484	526190,76	1314085,83
1483	526184,41	1314097,49
1482	526182,35	1314101,28
1481	526170,97	1314121,74
1529	526164,03	1314117,97
1521	526153,27	1314112,34

№ участка на чертеже межевания: :51

Кадастровый номер земельного участка: 59:16:0010313:51

Каталог координат характерных точек в системе координат: МСК-59, зона 1

Площадь земельного участка 822 м²

Обозначение характерных точек границ	Координаты, м	
	X	Y
1554	526147,31	1314123,36
1521	526153,27	1314112,34
1529	526164,03	1314117,97
1481	526170,97	1314121,74
1501	526165,89	1314131,25
1500	526156,92	1314149,06
1499	526152,4	1314157,89
1555	526143,7	1314153,44
1556	526136,38	1314149,71
1557	526134,51	1314148,74
1554	526147,31	1314123,36

№ участка на чертеже межевания: :52

Кадастровый номер земельного участка: 59:16:0010313:52

Каталог координат характерных точек в системе координат: МСК-59, зона 1

Площадь земельного участка 793 м²

Обозначение характерных точек границ	Координаты, м	
	X	Y
1521	526153,27	1314112,34
1742	526135,81	1314102,28
1743	526146,57	1314082,03
1744	526154,29	1314066,94
1524	526171,41	1314075,26
1523	526164,73	1314089,07
1522	526162,46	1314093,77
1521	526153,27	1314112,34

№ участка на чертеже межевания: :56

Кадастровый номер земельного участка: 59:16:0010313:56

Каталог координат характерных точек в системе координат: МСК-59, зона 1		
Площадь земельного участка 440 м ²		
Обозначение характерных точек границ	Координаты, м	
	X	Y
197	526108,64	1314088,15
203	526122,17	1314059,64
202	526125,61	1314052,92
1890	526136,02	1314057,96
1889	526129,66	1314071,1
1888	526123,58	1314081,91
1887	526117,58	1314093,08
197	526108,64	1314088,15
№ участка на чертеже межевания: :59		
Кадастровый номер земельного участка: 59:16:0010313:59		
Каталог координат характерных точек в системе координат: МСК-59, зона 1		
Площадь земельного участка 793 м ²		
Обозначение характерных точек границ	Координаты, м	
	X	Y
2366	526081,02	1314073,86
2367	526095,31	1314045,95
1983	526098,7	1314039,14
1982	526099,46	1314039,54
1981	526106,32	1314043
200	526116,56	1314048,17
199	526112,33	1314056,57
198	526099,08	1314083,69
2366	526081,02	1314073,86
№ участка на чертеже межевания: :60		
Кадастровый номер земельного участка: 59:16:0010313:60		
Каталог координат характерных точек в системе координат: МСК-59, зона 1		
Площадь земельного участка 844 м ²		
Обозначение характерных точек границ	Координаты, м	
	X	Y
2366	526081,02	1314073,86
198	526099,08	1314083,69
1828	526079,41	1314119,77
1827	526069,97	1314114,96
1826	526067,3	1314113,55
1825	526061,39	1314110,43
2366	526081,02	1314073,86
№ участка на чертеже межевания: :61		

Кадастровый номер земельного участка: 59:16:0010313:61		
Каталог координат характерных точек в системе координат: МСК-59, зона 1		
Площадь земельного участка 1220 м ²		
Обозначение характерных точек границ	Координаты, м	
	X	Y
1846	526131,33	1314171,82
1845	526154,43	1314183,66
1844	526159,87	1314186,66
1843	526159,28	1314187,73
1842	526154,01	1314196,84
1841	526150,47	1314202,97
1840	526141,05	1314219,77
2450	526137,56	1314218,41
2451	526113,06	1314205,78
2452	526116,65	1314198,56
2453	526124,94	1314184,22
1846	526131,33	1314171,82
№ участка на чертеже межевания: :62		
Кадастровый номер земельного участка: 59:16:0010313:62		
Каталог координат характерных точек в системе координат: МСК-59, зона 1		
Площадь земельного участка 1238 м ²		
Обозначение характерных точек границ	Координаты, м	
	X	Y
1839	526140,05	1314222,33
1838	526133,73	1314234,38
2179	526126,93	1314245,99
2178	526124,8	1314248,58
2177	526121,23	1314254,21
2176	526112,98	1314250,38
2175	526105,63	1314246,61
2224	526094,6	1314240,95
2466	526098,61	1314232,78
2467	526099,85	1314230,21
2468	526102,81	1314225,24
2469	526109,82	1314211,81
2451	526113,06	1314205,78
2450	526137,56	1314218,41
1840	526141,05	1314219,77
1839	526140,05	1314222,33
№ участка на чертеже межевания: :66		
Кадастровый номер земельного участка: 59:16:0010313:66		
Каталог координат характерных точек в системе координат: МСК-59, зона 1		

Площадь земельного участка 1209 м ²		
Обозначение характерных точек границ	Координаты, м	
	X	Y
2506	526085,12	1314192,55
2533	526074,61	1314212,87
2532	526069,96	1314221,38
2219	526066,56	1314228,34
2218	526064,8	1314227,47
2217	526060,37	1314225,33
2216	526051,86	1314220,69
2215	526040,52	1314215,64
1444	526039,69	1314215,22
1455	526042,93	1314208,11
1454	526050,4	1314194,06
1453	526055,07	1314185,68
1452	526057,15	1314181,56
1451	526058,21	1314179,73
2542	526069,19	1314184,49
2506	526085,12	1314192,55
№ участка на чертеже межевания: :67		
Кадастровый номер земельного участка: 59:16:0010313:67		
Каталог координат характерных точек в системе координат: МСК-59, зона 1		
Площадь земельного участка 1226 м ²		
Обозначение характерных точек границ	Координаты, м	
	X	Y
1451	526058,21	1314179,73
1450	526031,19	1314165,47
2394	526036,63	1314155,12
2393	526042,98	1314143,37
1753	526050,52	1314129,75
1752	526057,53	1314133,42
1751	526061,07	1314135,27
1750	526065,55	1314137,61
1853	526076,81	1314144,47
2544	526072,36	1314152,61
2543	526068,13	1314160,3
1451	526058,21	1314179,73
№ участка на чертеже межевания: :68		
Кадастровый номер земельного участка: 59:16:0010313:68		
Каталог координат характерных точек в системе координат: МСК-59, зона 1		
Площадь земельного участка 674 м ²		
Обозначение характерных точек границ	Координаты, м	
	X	Y

2138	526471,03	1314112,8
90	526462,61	1314125,18
97	526420,85	1314099,35
2136	526428,11	1314088,67
2137	526449,12	1314100,93
2138	526471,03	1314112,8
№ участка на чертеже межевания: :73		
Кадастровый номер земельного участка: 59:16:0010313:73		
Каталог координат характерных точек в системе координат: МСК-59, зона 1		
Площадь земельного участка 51 м ²		
Обозначение характерных точек границ	Координаты, м	
	X	Y
386	526225,7	1314269
387	526219,46	1314265,02
388	526223,3	1314259,2
389	526223,57	1314259,37
390	526229,49	1314263,33
391	526225,85	1314268,77
386	526225,7	1314269
№ участка на чертеже межевания: :77		
Кадастровый номер земельного участка: 59:16:0010313:77		
Каталог координат характерных точек в системе координат: МСК-59, зона 1		
Площадь земельного участка 38 м ²		
Обозначение характерных точек границ	Координаты, м	
	X	Y
2788	526295,53	1314185,97
2789	526292,34	1314184,13
747	526295,39	1314178,84
746	526297,48	1314175,15
745	526300,75	1314177,13
1619	526298,58	1314180,68
2788	526295,53	1314185,97
№ участка на чертеже межевания: :78		
Кадастровый номер земельного участка: 59:16:0010313:78		
Каталог координат характерных точек в системе координат: МСК-59, зона 1		
Площадь земельного участка 1352 м ²		
Обозначение характерных точек границ	Координаты, м	
	X	Y
6	526491,14	1314182,97
2808	526471,78	1314206,38
2809	526450,72	1314192,51

2077	526441,61	1314186,27
2078	526435,67	1314182,47
8	526450,65	1314157,3
7	526480,23	1314176,27
6	526491,14	1314182,97
№ участка на чертеже межевания: :79		
Кадастровый номер земельного участка: 59:16:0010313:79		
Каталог координат характерных точек в системе координат: МСК-59, зона 1		
Площадь земельного участка 32 м ²		
Обозначение характерных точек границ	Координаты, м	
	X	Y
393	526211,89	1314252,61
402	526208,38	1314258,22
403	526204,29	1314255,66
392	526207,79	1314250,05
393	526211,89	1314252,61
№ участка на чертеже межевания: :80		
Кадастровый номер земельного участка: 59:16:0010313:80		
Каталог координат характерных точек в системе координат: МСК-59, зона 1		
Площадь земельного участка 17 м ²		
Обозначение характерных точек границ	Координаты, м	
	X	Y
396	526216,1	1314255,24
397	526218,34	1314256,64
398	526214,84	1314262,26
399	526212,67	1314260,9
396	526216,1	1314255,24
№ участка на чертеже межевания: :81		
Кадастровый номер земельного участка: 59:16:0010313:81		
Каталог координат характерных точек в системе координат: МСК-59, зона 1		
Площадь земельного участка 1491 м ²		
Обозначение характерных точек границ	Координаты, м	
	X	Y
2076	526365,42	1314285,61
2825	526347,56	1314312,78
2826	526344,98	1314311,09
2740	526337,16	1314305,96
2744	526309,18	1314287,67
2075	526327,4	1314260,47
2076	526365,42	1314285,61
№ участка на чертеже межевания: :82		

Кадастровый номер земельного участка: 59:16:0010313:82		
Каталог координат характерных точек в системе координат: МСК-59, зона 1		
Площадь земельного участка 340 м ²		
Обозначение характерных точек границ	Координаты, м	
	X	Y
2073	526300,7	1314282,28
2074	526318,52	1314254,56
2075	526327,4	1314260,47
2744	526309,18	1314287,67
2073	526300,7	1314282,28
№ участка на чертеже межевания: :83		
Кадастровый номер земельного участка: 59:16:0010313:83		
Каталог координат характерных точек в системе координат: МСК-59, зона 1		
Площадь земельного участка 36 м ²		
Обозначение характерных точек границ	Координаты, м	
	X	Y
400	526212,55	1314261,09
401	526208,23	1314258,46
402	526208,38	1314258,22
393	526211,89	1314252,61
394	526212,12	1314252,24
395	526216,29	1314254,92
396	526216,1	1314255,24
399	526212,67	1314260,9
400	526212,55	1314261,09
№ участка на чертеже межевания: :4		
Кадастровый номер земельного участка: 59:16:0010314:4		
Каталог координат характерных точек в системе координат: МСК-59, зона 1		
Площадь земельного участка 1287 м ²		
Обозначение характерных точек границ	Координаты, м	
	X	Y
139	526789,19	1313593,37
140	526792,87	1313595,83
141	526803,55	1313603,15
142	526802,91	1313604,09
143	526812,47	1313611,21
144	526817,03	1313614,48
145	526817,88	1313613,29
146	526824,48	1313617,3
147	526838,56	1313625,85
148	526824,74	1313646,11

149	526809,02	1313634,62
150	526796,48	1313624,32
151	526793,53	1313622,22
152	526784,15	1313615,37
153	526782,32	1313614,09
154	526777,59	1313610,81
139	526789,19	1313593,37

№ участка на чертеже межевания: :6

Кадастровый номер земельного участка: 59:16:0010314:6

Каталог координат характерных точек в системе координат: МСК-59, зона 1

Площадь земельного участка 8613 м²

Обозначение характерных точек границ	Координаты, м	
	X	Y
239	526779,13	1313534,7
240	526765,04	1313554,42
241	526771,88	1313559,57
242	526771,62	1313560,39
243	526768,85	1313564,42
244	526765,91	1313568,84
245	526740,23	1313605,11
246	526735,3	1313612,07
247	526718,76	1313636,72
248	526714,01	1313633,45
249	526712,9	1313632,63
250	526709,45	1313630,05
251	526698,14	1313621,59
252	526676,98	1313606,05
253	526688,75	1313590,18
254	526695,49	1313580,33
255	526717,3	1313550,08
256	526727,02	1313536,14
257	526731,25	1313530,61
258	526732,97	1313520,79
259	526741,66	1313506,15
260	526759,14	1313478,61
261	526766,6	1313468,4
262	526773,4	1313471,29
263	526814,12	1313497,28
264	526814,68	1313497,65
265	526805,32	1313511,82
266	526801,86	1313516,55
267	526793,33	1313528,35
268	526785,4	1313539,48
239	526779,13	1313534,7

№ участка на чертеже межевания: :7

Кадастровый номер земельного участка: 59:16:0010314:7

Каталог координат характерных точек в системе координат: МСК-59, зона 1		
Площадь земельного участка 1156 м ²		
Обозначение характерных точек границ	Координаты, м	
	X	Y
317	526738,59	1313672,63
318	526755,12	1313683,06
319	526761,36	1313687,76
320	526788,22	1313709,47
321	526786,08	1313712,11
322	526778,22	1313721,99
323	526749,7	1313701,18
324	526744,8	1313697,48
325	526737,35	1313691,93
326	526727,36	1313684,32
327	526724,24	1313681,94
328	526730,37	1313671,47
329	526733,28	1313668,08
317	526738,59	1313672,63
№ участка на чертеже межевания: :9		
Кадастровый номер земельного участка: 59:16:0010314:9		
Каталог координат характерных точек в системе координат: МСК-59, зона 1		
Площадь земельного участка 1254 м ²		
Обозначение характерных точек границ	Координаты, м	
	X	Y
404	526680,21	1313740,23
335	526694,94	1313720,54
348	526709,43	1313731,95
347	526741,43	1313761,78
405	526739,48	1313764,48
406	526732,57	1313773,41
407	526721,34	1313766,32
408	526713,49	1313761,63
409	526704,69	1313755,86
410	526698,12	1313752,11
411	526694,6	1313749,98
412	526686,09	1313743,48
413	526681,93	1313741,37
404	526680,21	1313740,23
№ участка на чертеже межевания: :13		
Кадастровый номер земельного участка: 59:16:0010314:13		
Каталог координат характерных точек в системе координат: МСК-59, зона 1		
Площадь земельного участка 1068 м ²		

Обозначение характерных точек границ	Координаты, м	
	X	Y
539	526636,38	1313794,13
540	526636,88	1313793,46
541	526638,47	1313790,98
542	526642,07	1313787,97
543	526651,24	1313776,37
544	526653,84	1313778,66
545	526663,86	1313786,43
546	526671,88	1313793,62
547	526681,33	1313801,64
548	526692,82	1313811,17
549	526681,71	1313824,14
550	526679,59	1313822,73
551	526674,42	1313818,26
552	526666,99	1313813,3
553	526654,36	1313805,68
554	526648,34	1313802,06
539	526636,38	1313794,13
№ участка на чертеже межевания: :17		
Кадастровый номер земельного участка: 59:16:0010314:17		
Каталог координат характерных точек в системе координат: МСК-59, зона 1		
Площадь земельного участка 1208 м ²		
Обозначение характерных точек границ	Координаты, м	
	X	Y
651	526633,86	1313866,3
652	526632,21	1313867,16
653	526619,55	1313858,58
654	526603,47	1313848,92
655	526598,95	1313846,11
656	526613,01	1313823,7
657	526628,67	1313833,61
658	526641,68	1313841,73
659	526654,98	1313850,18
660	526657,49	1313851,48
651	526633,86	1313866,3
№ участка на чертеже межевания: :20		
Кадастровый номер земельного участка: 59:16:0010314:20		
Каталог координат характерных точек в системе координат: МСК-59, зона 1		
Площадь земельного участка 1050 м ²		
Обозначение характерных точек границ	Координаты, м	
	X	Y
721	526601,12	1313659,9

722	526603,39	1313661,26
723	526609,44	1313664,91
724	526609,96	1313664,05
725	526614,28	1313666,71
726	526609,21	1313674,58
727	526606,87	1313678,37
728	526604,01	1313683,16
729	526598,63	1313679,99
730	526590,4	1313675,67
731	526584,52	1313672,18
732	526582,23	1313676,35
733	526579,15	1313674,64
734	526560,4	1313663,71
735	526572,59	1313643,02
736	526597,32	1313657,66
737	526599,88	1313653,19
738	526603,63	1313655,48
721	526601,12	1313659,9

№ участка на чертеже межевания: :22

Кадастровый номер земельного участка: 59:16:0010314:22

Каталог координат характерных точек в системе координат: МСК-59, зона 1

Площадь земельного участка 1716 м²

Обозначение характерных точек границ	Координаты, м	
	X	Y
782	526516,83	1313739,35
783	526504,23	1313732,64
784	526489	1313724,52
785	526487,79	1313716,29
786	526485,21	1313703,6
787	526497,46	1313687,96
788	526519,96	1313701,91
789	526525,66	1313705,51
790	526537,52	1313713,23
791	526540,81	1313716,39
792	526534,81	1313725,54
793	526533,55	1313727,45
794	526527,24	1313737,56
795	526525,09	1313741,23
796	526523,69	1313743,47
782	526516,83	1313739,35

№ участка на чертеже межевания: :23

Кадастровый номер земельного участка: 59:16:0010314:23

Каталог координат характерных точек в системе координат: МСК-59, зона 1

Площадь земельного участка 1117 м²

Обозначение характерных точек границ	Координаты, м	
	X	Y
805	526347,65	1313589,95
806	526351,84	1313592,01
807	526359,78	1313596,34
808	526369,02	1313594,32
809	526370,45	1313594,47
810	526383,25	1313606,09
811	526399,79	1313621,28
812	526405,52	1313627,04
813	526401,48	1313636,92
814	526354,91	1313610,35
815	526344,83	1313604,85
816	526340,39	1313602,54
805	526347,65	1313589,95
№ участка на чертеже межевания: :24		
Кадастровый номер земельного участка: 59:16:0010314:24		
Каталог координат характерных точек в системе координат: МСК-59, зона 1		
Площадь земельного участка 989 м ²		
Обозначение характерных точек границ	Координаты, м	
	X	Y
7000	526341,38	1313611,17
815	526344,83	1313604,85
814	526354,91	1313610,35
813	526401,48	1313636,92
827	526396,02	1313650,35
828	526380,76	1313642,36
829	526365,64	1313634,1
830	526359,16	1313630,24
831	526350,96	1313625,39
832	526337,69	1313617,98
833	526339,86	1313613,95
7000	526341,38	1313611,17
№ участка на чертеже межевания: :25		
Кадастровый номер земельного участка: 59:16:0010314:25		
Каталог координат характерных точек в системе координат: МСК-59, зона 1		
Площадь земельного участка 1120 м ²		
Обозначение характерных точек границ	Координаты, м	
	X	Y
842	526329,49	1313619,64
843	526332,17	1313614,94
844	526333,28	1313615,55
832	526337,69	1313617,98

831	526350,96	1313625,39
830	526359,16	1313630,24
829	526365,64	1313634,1
828	526380,76	1313642,36
827	526396,02	1313650,35
845	526390,1	1313664,96
846	526353,89	1313644,23
847	526340,1	1313637,03
848	526329,92	1313631,33
849	526324,79	1313628,55
842	526329,49	1313619,64

№ участка на чертеже межевания: :26

Кадастровый номер земельного участка: 59:16:0010314:26

Каталог координат характерных точек в системе координат: МСК-59, зона 1

Площадь земельного участка 1070 м²

Обозначение характерных точек границ	Координаты, м	
	X	Y
845	526390,1	1313664,96
846	526353,89	1313644,23
847	526340,1	1313637,03
848	526329,92	1313631,33
849	526324,79	1313628,55
875	526321,14	1313635,39
876	526318,17	1313640,86
877	526332,79	1313649,46
878	526337,64	1313652,24
879	526337,44	1313652,57
880	526347,12	1313658,25
881	526359,47	1313663,89
882	526385,42	1313676,53
845	526390,1	1313664,96

883	526325,08	1313644,85
884	526324,21	1313644,36
885	526324,7	1313643,49
886	526325,57	1313643,98
883	526325,08	1313644,85

№ участка на чертеже межевания: :29

Кадастровый номер земельного участка: 59:16:0010314:29

Каталог координат характерных точек в системе координат: МСК-59, зона 1

Площадь земельного участка 804 м²

Обозначение характерных точек границ	Координаты, м	
	X	Y
952	526378,3	1313708,2

927	526369,76	1313705,49
926	526367,87	1313704,83
925	526354,8	1313697,64
953	526349,88	1313707,28
954	526347,8	1313711,35
955	526349,53	1313712,27
956	526342,76	1313724,96
957	526341,51	1313727,49
958	526349,43	1313731,68
959	526353,67	1313733,79
960	526355,67	1313734,87
961	526362	1313738,47
962	526365,59	1313732,15
963	526367,64	1313728,53
964	526369,66	1313724,9
965	526368,98	1313724,51
966	526369,47	1313723,64
967	526370,3	1313724,11
968	526371,02	1313722,79
969	526372,75	1313719,35
952	526378,3	1313708,2
970	526363,42	1313721,5
971	526362,55	1313721,01
972	526363,04	1313720,14
973	526363,91	1313720,63
970	526363,42	1313721,5
974	526360,7	1313715,22
975	526359,83	1313714,73
976	526360,32	1313713,86
977	526361,19	1313714,35
974	526360,7	1313715,22
978	526365,39	1313717,89
979	526364,52	1313717,4
980	526365,01	1313716,53
981	526365,88	1313717,02
978	526365,39	1313717,89
№ участка на чертеже межевания: :30		
Кадастровый номер земельного участка: 59:16:0010314:30		
Каталог координат характерных точек в системе координат: МСК-59, зона 1		
Площадь земельного участка 617 м ²		
Обозначение характерных точек границ	Координаты, м	
	X	Y
957	526341,51	1313727,49
956	526342,76	1313724,96

955	526349,53	1313712,27
954	526347,8	1313711,35
953	526349,88	1313707,28
925	526354,8	1313697,64
924	526348,99	1313694,45
923	526339,58	1313689,86
1003	526332,62	1313701,2
1004	526333,33	1313701,6
1005	526332,84	1313702,47
1006	526332,09	1313702,05
1007	526331,32	1313703,31
1008	526323,35	1313717,33
1009	526331,58	1313721,75
1010	526339,08	1313726,19
957	526341,51	1313727,49
1011	526338,76	1313705,72
1012	526337,89	1313705,23
1013	526338,38	1313704,36
1014	526339,25	1313704,85
1011	526338,76	1313705,72
№ участка на чертеже межевания: :31		
Кадастровый номер земельного участка: 59:16:0010314:31		
Каталог координат характерных точек в системе координат: МСК-59, зона 1		
Площадь земельного участка 624 м ²		
Обозначение характерных точек границ	Координаты, м	
	X	Y
923	526339,58	1313689,86
922	526331,13	1313685,1
921	526321,77	1313679,81
1019	526321,44	1313680,37
1020	526318,45	1313685,53
1021	526319,42	1313686,09
1022	526317,69	1313689,13
1023	526316,21	1313692
1024	526315,21	1313693,53
1025	526314,61	1313693,19
1026	526307,85	1313705,38
1027	526306,3	1313708,2
1028	526311,86	1313711,32
1029	526315,49	1313712,94
1008	526323,35	1313717,33
1007	526331,32	1313703,31
1006	526332,09	1313702,05
1030	526331,97	1313701,98
1031	526332,46	1313701,11
1003	526332,62	1313701,2

923	526339,58	1313689,86
1032	526326,92	1313699,22
1033	526326,05	1313698,73
1034	526326,54	1313697,86
1035	526327,41	1313698,35
1032	526326,92	1313699,22
1036	526321,06	1313696,01
1037	526320,19	1313695,52
1038	526320,68	1313694,65
1039	526321,55	1313695,14
1036	526321,06	1313696,01
№ участка на чертеже межевания: :35		
Кадастровый номер земельного участка: 59:16:0010314:35		
Каталог координат характерных точек в системе координат: МСК-59, зона 1		
Площадь земельного участка 809 м ²		
Обозначение характерных точек границ	Координаты, м	
	X	Y
1135	526625,99	1313876,3
1136	526627,01	1313876,76
1137	526636,14	1313884,5
1138	526638,23	1313886,34
1139	526645,47	1313891,97
1140	526649,58	1313895,16
1141	526658,03	1313901,21
1142	526659,5	1313908,58
1143	526657,01	1313912,11
1144	526652,37	1313918,89
1145	526646,3	1313914,75
1146	526636,88	1313908,09
1147	526615,98	1313891,62
1148	526620,9	1313884,2
1135	526625,99	1313876,3
№ участка на чертеже межевания: :36		
Кадастровый номер земельного участка: 59:16:0010314:36		
Каталог координат характерных точек в системе координат: МСК-59, зона 1		
Площадь земельного участка 744 м ²		
Обозначение характерных точек границ	Координаты, м	
	X	Y
1182	526611,32	1313898,68
1147	526615,98	1313891,62
1146	526636,88	1313908,09
1145	526646,3	1313914,75

1144	526652,37	1313918,89
1183	526648,12	1313924,84
1184	526644,22	1313930,44
1185	526642,82	1313932,52
1186	526631,45	1313923,95
1187	526622,26	1313917,49
1188	526617,28	1313913,71
1189	526608,69	1313907,42
1190	526606,89	1313906,2
1191	526606,48	1313905,95
1182	526611,32	1313898,68

№ участка на чертеже межевания: :38

Кадастровый номер земельного участка: 59:16:0010314:38

Каталог координат характерных точек в системе координат: МСК-59, зона 1

Площадь земельного участка 737 м²

Обозначение характерных точек границ	Координаты, м	
	X	Y
1239	526594,84	1313921,38
1207	526595,75	1313920,3
1216	526597,35	1313921,23
1215	526607,59	1313928,03
1214	526618,1	1313935,23
1213	526627,74	1313941,77
1212	526633,67	1313945,89
1240	526630,9	1313950,2
1241	526624,46	1313959,52
1242	526620,07	1313956,35
1243	526612,37	1313950,68
1244	526602,02	1313943,64
1245	526597,56	1313940,49
1246	526587,06	1313933,62
1247	526591,06	1313927
1239	526594,84	1313921,38

№ участка на чертеже межевания: :42

Кадастровый номер земельного участка: 59:16:0010314:42

Каталог координат характерных точек в системе координат: МСК-59, зона 1

Площадь земельного участка 1028 м²

Обозначение характерных точек границ	Координаты, м	
	X	Y
1275	526556,81	1313979,8
1276	526572,27	1313989,45
1277	526576,44	1313992,46
1278	526586,23	1313999,51
1279	526591,97	1314002,66

1280	526591,13	1314003,79
1281	526583,86	1314015,54
1333	526581,01	1314013,66
1284	526575,29	1314022,2
1285	526573,44	1314020,99
1286	526571,7	1314019,85
1287	526561,31	1314013,04
1288	526554,86	1314008,66
1289	526543,22	1314000,89
1290	526544,78	1313998,62
1275	526556,81	1313979,8

№ участка на чертеже межевания: :44

Кадастровый номер земельного участка: 59:16:0010314:44

Каталог координат характерных точек в системе координат: МСК-59, зона 1

Площадь земельного участка 968 м²

Обозначение характерных точек границ	Координаты, м	
	X	Y
1372	526519,08	1314037,99
1373	526522,96	1314031,75
1374	526525,74	1314027,27
1354	526531,95	1314018,05
1353	526535,82	1314020,6
1352	526550,79	1314030,2
1351	526561,7	1314037,7
1350	526566,75	1314041,88
1375	526559,24	1314053,25
1376	526554,88	1314059,59
1377	526547,72	1314055,35
1378	526538,89	1314049,89
1379	526536,04	1314048,47
1372	526519,08	1314037,99

№ участка на чертеже межевания: :46

Кадастровый номер земельного участка: 59:16:0010314:46

Каталог координат характерных точек в системе координат: МСК-59, зона 1

Площадь земельного участка 1420 м²

Обозначение характерных точек границ	Координаты, м	
	X	Y
1383	526492,2	1314079,1
1384	526499,99	1314066,8
1385	526530,13	1314087,58
1386	526533,86	1314090,86
1387	526527,4	1314099,82
1388	526515,34	1314116,66
1389	526513,42	1314115,69

1390	526511,73	1314114,9
1391	526505,46	1314111,41
1392	526500,74	1314109,12
1393	526489,58	1314103,97
1394	526479,7	1314098,87
1383	526492,2	1314079,1
№ участка на чертеже межевания: :49		
Кадастровый номер земельного участка: 59:16:0010314:49		
Каталог координат характерных точек в системе координат: МСК-59, зона 1		
Площадь земельного участка 548 м ²		
Обозначение характерных точек границ	Координаты, м	
	X	Y
1191	526606,48	1313905,95
1209	526605,44	1313905,33
1208	526604,05	1313907,46
1502	526597,34	1313903,35
1503	526588,98	1313898,29
1504	526575,85	1313889,98
1505	526568,62	1313884,83
1506	526566,76	1313883,5
1489	526573,55	1313873,13
1488	526581,21	1313878,51
1487	526592,34	1313885,94
1486	526595,29	1313887,9
1485	526602,08	1313892,43
1182	526611,32	1313898,68
1191	526606,48	1313905,95
№ участка на чертеже межевания: :50		
Кадастровый номер земельного участка: 59:16:0010314:50		
Каталог координат характерных точек в системе координат: МСК-59, зона 1		
Площадь земельного участка 649 м ²		
Обозначение характерных точек границ	Координаты, м	
	X	Y
1517	526576,53	1313908,37
1518	526565,59	1313900,82
1519	526560,53	1313897,49
1520	526563,98	1313892,2
1505	526568,62	1313884,83
1504	526575,85	1313889,98
1503	526588,98	1313898,29
1502	526597,34	1313903,35
1208	526604,05	1313907,46
1207	526595,75	1313920,3
1239	526594,84	1313921,38

1517	526576,53	1313908,37
№ участка на чертеже межевания: :51		
Кадастровый номер земельного участка: 59:16:0010314:51		
Каталог координат характерных точек в системе координат: МСК-59, зона 1		
Площадь земельного участка 807 м ²		
Обозначение характерных точек границ	Координаты, м	
	X	Y
1239	526594,84	1313921,38
1247	526591,06	1313927
1246	526587,06	1313933,62
1267	526585,26	1313936,59
1266	526584,19	1313936,95
1549	526579,15	1313933,65
1550	526563,82	1313923,18
1551	526557,45	1313918,83
1552	526549,92	1313913,69
1553	526556,33	1313903,92
1519	526560,53	1313897,49
1518	526565,59	1313900,82
1517	526576,53	1313908,37
1239	526594,84	1313921,38
№ участка на чертеже межевания: :52		
Кадастровый номер земельного участка: 59:16:0010314:52		
Каталог координат характерных точек в системе координат: МСК-59, зона 1		
Площадь земельного участка 943 м ²		
Обозначение характерных точек границ	Координаты, м	
	X	Y
1266	526584,19	1313936,95
1265	526582,2	1313940,06
1100	526577,88	1313946,91
1099	526576,47	1313949,13
1098	526572,37	1313955,76
1097	526572,13	1313955,61
1096	526571,96	1313955,87
1737	526560,62	1313948,17
1738	526548,86	1313940,45
1739	526537,06	1313932,64
1740	526539,09	1313930,01
1741	526543,58	1313923,15
1552	526549,92	1313913,69
1551	526557,45	1313918,83
1550	526563,82	1313923,18
1549	526579,15	1313933,65
1266	526584,19	1313936,95

№ участка на чертеже межевания: :53		
Кадастровый номер земельного участка: 59:16:0010314:53		
Каталог координат характерных точек в системе координат: МСК-59, зона 1		
Площадь земельного участка 822 м ²		
Обозначение характерных точек границ	Координаты, м	
	X	Y
1855	526526,28	1313948,11
1856	526530,91	1313941,51
1857	526532,88	1313938,7
1858	526535,19	1313935,3
1859	526536,73	1313933,06
1739	526537,06	1313932,64
1738	526548,86	1313940,45
1737	526560,62	1313948,17
1096	526571,96	1313955,87
1095	526569,53	1313959,73
1094	526570,16	1313960,12
1296	526561,73	1313972,46
1860	526541,37	1313958,7
1861	526541,58	1313958,37
1862	526530,46	1313950,99
1855	526526,28	1313948,11
№ участка на чертеже межевания: :54		
Кадастровый номер земельного участка: 59:16:0010314:54		
Каталог координат характерных точек в системе координат: МСК-59, зона 1		
Площадь земельного участка 1348 м ²		
Обозначение характерных точек границ	Координаты, м	
	X	Y
1878	526508,64	1313974,4
1879	526511,32	1313970,01
1880	526514,96	1313964,97
1881	526519,42	1313958,3
1882	526522,12	1313954,26
1883	526525,43	1313949,31
1855	526526,28	1313948,11
1862	526530,46	1313950,99
1861	526541,58	1313958,37
1860	526541,37	1313958,7
1296	526561,73	1313972,46
1275	526556,81	1313979,8
1290	526544,78	1313998,62
1884	526539,12	1313994,57
1885	526528,79	1313987,68
1886	526517,63	1313979,91

1878	526508,64	1313974,4
№ участка на чертеже межевания: :56		
Кадастровый номер земельного участка: 59:16:0010314:56		
Каталог координат характерных точек в системе координат: МСК-59, зона 1		
Площадь земельного участка 868 м ²		
Обозначение характерных точек границ	Координаты, м	
	X	Y
2052	526478,12	1314017,69
2053	526486,56	1314006,05
2054	526489,74	1314001,6
2055	526491,78	1314003,06
2056	526492,85	1314003,57
2057	526500,81	1314009,21
2058	526510,19	1314016,29
2059	526521,82	1314024,07
1374	526525,74	1314027,27
1373	526522,96	1314031,75
1372	526519,08	1314037,99
2060	526515,75	1314042,78
2061	526498,17	1314031,27
2062	526492,76	1314027,81
2063	526481,11	1314019,61
2052	526478,12	1314017,69
№ участка на чертеже межевания: :57		
Кадастровый номер земельного участка: 59:16:0010314:57		
Каталог координат характерных точек в системе координат: МСК-59, зона 1		
Площадь земельного участка 922 м ²		
Обозначение характерных точек границ	Координаты, м	
	X	Y
2243	526503,62	1314060,63
2244	526495,79	1314054,57
2245	526487,89	1314048,86
2246	526482,34	1314044,84
2154	526466,81	1314033,84
2052	526478,12	1314017,69
2063	526481,11	1314019,61
2062	526492,76	1314027,81
2061	526498,17	1314031,27
2060	526515,75	1314042,78
2247	526510,15	1314050,78
2243	526503,62	1314060,63
№ участка на чертеже межевания: :58		
Кадастровый номер земельного участка: 59:16:0010314:58		

Каталог координат характерных точек в системе координат: МСК-59, зона 1		
Площадь земельного участка 971 м ²		
Обозначение характерных точек границ	Координаты, м	
	X	Y
2154	526466,81	1314033,84
2246	526482,34	1314044,84
2245	526487,89	1314048,86
2244	526495,79	1314054,57
2243	526503,62	1314060,63
1384	526499,99	1314066,8
1383	526492,2	1314079,1
2332	526470,49	1314062,22
2333	526470,89	1314061,58
2334	526470	1314060,95
2335	526458,48	1314052,51
2151	526454,86	1314050,17
2152	526461,72	1314040,48
2153	526464,71	1314036,89
2154	526466,81	1314033,84
№ участка на чертеже межевания: :60		
Кадастровый номер земельного участка: 59:16:0010314:60		
Каталог координат характерных точек в системе координат: МСК-59, зона 1		
Площадь земельного участка 1442 м ²		
Обозначение характерных точек границ	Координаты, м	
	X	Y
2395	526412,51	1313796,95
2396	526410,63	1313801,39
2397	526403,6	1313802,04
2398	526394,68	1313802,65
2399	526390,66	1313803,07
2400	526378,07	1313804,03
2401	526377,69	1313803,77
2402	526374,23	1313802,37
2403	526370,98	1313800,61
2404	526367,33	1313799,09
2405	526364,48	1313797,77
2406	526353,12	1313792,18
2407	526358,22	1313781,81
2408	526367,36	1313764,33
2409	526381,21	1313771,58
2410	526403,12	1313783,31
2411	526408,73	1313786,26
2412	526412,65	1313788,17
2413	526415,99	1313789,79
2395	526412,51	1313796,95

№ участка на чертеже межевания: :64		
Кадастровый номер земельного участка: 59:16:0010314:64		
Каталог координат характерных точек в системе координат: МСК-59, зона 1		
Площадь земельного участка 1463 м ²		
Обозначение характерных точек границ	Координаты, м	
	X	Y
2527	526502,18	1313790,41
2436	526496,37	1313799,91
2435	526482,91	1313791,54
2434	526478,43	1313789,08
2433	526461,52	1313778,95
2432	526480,19	1313752,12
2528	526501,76	1313762,11
2529	526506,64	1313764,85
2530	526512,76	1313754,27
2531	526520,39	1313758,54
2527	526502,18	1313790,41
№ участка на чертеже межевания: :74		
Кадастровый номер земельного участка: 59:16:0010314:74		
Каталог координат характерных точек в системе координат: МСК-59, зона 1		
Площадь земельного участка 823 м ²		
Обозначение характерных точек границ	Координаты, м	
	X	Y
767	526283,78	1313741,79
2442	526260,48	1313784,63
2441	526245,47	1313776,43
768	526269,18	1313733,8
767	526283,78	1313741,79
№ участка на чертеже межевания: :77		
Кадастровый номер земельного участка: 59:16:0010314:77		
Каталог координат характерных точек в системе координат: МСК-59, зона 1		
Площадь земельного участка 1264 м ²		
Обозначение характерных точек границ	Координаты, м	
	X	Y
2421	526380,18	1313746,08
2770	526386,82	1313733,56
2771	526396,78	1313713,89
2790	526427,52	1313727,02
2791	526420,41	1313742,28
2792	526419,42	1313747,6
2793	526416,95	1313750,67

2794	526410,81	1313757,11
2795	526409,49	1313759,73
2796	526407,56	1313759,94
2426	526407,27	1313760,28
2425	526399,95	1313756,31
2424	526391,33	1313752
2423	526390,06	1313751,32
2422	526385,82	1313749,07
2421	526380,18	1313746,08

№ участка на чертеже межевания: :79

Кадастровый номер земельного участка: 59:16:0010314:79

Каталог координат характерных точек в системе координат: МСК-59, зона 1

Площадь земельного участка 1279 м²

Обозначение характерных точек границ	Координаты, м	
	X	Y
1579	526866	1313477,94
2807	526881,03	1313489,21
2806	526885,58	1313491,94
2816	526883,05	1313496,96
2817	526877,93	1313503,79
2818	526872,9	1313511,65
2819	526872,44	1313514,28
2820	526864,44	1313525,5
2821	526857,11	1313534,41
2822	526849,15	1313528,27
1577	526836,85	1313519,52
1578	526845,53	1313507,28
1579	526866	1313477,94

№ участка на чертеже межевания: :88

Кадастровый номер земельного участка: 59:16:0010314:88

Каталог координат характерных точек в системе координат: МСК-59, зона 1

Площадь земельного участка 2854 м²

Обозначение характерных точек границ	Координаты, м	
	X	Y
1964	526234,98	1313969,69
2854	526245,93	1313975,5
2855	526252,27	1313978,82
2856	526265,01	1313985,57
2857	526271,94	1313984,54
2858	526269,7	1313963,31
2859	526265,83	1313934,35
841	526264,5	1313925,09
836	526229,15	1313906,07
837	526223,19	1313902,81

2860	526220,01	1313909,1
2861	526211,89	1313904,91
2862	526202,47	1313921,76
2863	526232,25	1313936,69
2864	526221,26	1313961,32
1964	526234,98	1313969,69
2865	526263,24	1313970,26
2866	526263,48	1313971,59
2867	526261,21	1313972
2868	526257	1313972,78
2869	526253,26	1313973,44
2870	526253,04	1313972,14
2871	526251,97	1313966,31
2872	526262,17	1313964,44
2865	526263,24	1313970,26
2873	526231,71	1313951,76
2874	526238,04	1313954,75
2875	526235,05	1313961,07
2876	526228,72	1313958,09
2873	526231,71	1313951,76
№ участка на чертеже межевания: :90		
Кадастровый номер земельного участка: 59:16:0010314:90		
Каталог координат характерных точек в системе координат: МСК-59, зона 1		
Площадь земельного участка 2255 м ²		
Обозначение характерных точек границ	Координаты, м	
	X	Y
1966	526311,44	1314008,12
2893	526298,97	1314002,56
2894	526297,47	1313994,74
2895	526295,61	1313984,41
2879	526295,51	1313982,33
2878	526301,18	1313981,38
2885	526296,02	1313950,56
2896	526332,18	1313943,74
2897	526337,35	1313990,16
2898	526325,28	1314015,85
1966	526311,44	1314008,12
№ участка на чертеже межевания: :92		
Кадастровый номер земельного участка: 59:16:0010314:92		
Каталог координат характерных точек в системе координат: МСК-59, зона 1		
Площадь земельного участка 760 м ²		
Обозначение характерных	Координаты, м	

точек границ	X	Y
1616	526391,91	1314029,91
2905	526374,08	1314020,07
2906	526391,78	1313987,86
1615	526410,15	1313998,17
1616	526391,91	1314029,91
№ участка на чертеже межевания: :99		
Кадастровый номер земельного участка: 59:16:0010314:99		
Каталог координат характерных точек в системе координат: МСК-59, зона 1		
Площадь земельного участка 1551 м ²		
Обозначение характерных точек границ	Координаты, м	
	X	Y
2861	526211,89	1313904,91
2862	526202,47	1313921,76
2953	526199,58	1313926,91
1963	526190,78	1313942,68
1962	526159,33	1313925,27
2954	526180,18	1313887,77
2861	526211,89	1313904,91
№ участка на чертеже межевания: :105		
Кадастровый номер земельного участка: 59:16:0010314:105		
Каталог координат характерных точек в системе координат: МСК-59, зона 1		
Площадь земельного участка 958 м ²		
Обозначение характерных точек границ	Координаты, м	
	X	Y
2972	526615,08	1313754,93
2973	526611,42	1313752,66
2974	526605,87	1313749,22
2975	526595,28	1313742,66
2487	526594,42	1313742,12
2488	526600,48	1313731,17
2489	526606,35	1313721,8
2490	526613,55	1313710,3
1252	526615,34	1313707,43
1251	526617,57	1313708,81
1250	526630,86	1313717,79
1249	526634,22	1313720,12
2976	526632,35	1313723,35
2977	526618,54	1313749,36
2972	526615,08	1313754,93
№ участка на чертеже межевания: :110		
Кадастровый номер земельного участка: 59:16:0010314:110		

Каталог координат характерных точек в системе координат: МСК-59, зона 1		
Площадь земельного участка 971 м ²		
Обозначение характерных точек границ	Координаты, м	
	X	Y
326	526727,36	1313684,32
325	526737,35	1313691,93
324	526744,8	1313697,48
323	526749,7	1313701,18
322	526778,22	1313721,99
2990	526777,26	1313723,2
2991	526768,21	1313733,79
345	526764,31	1313730,69
344	526759,94	1313727,22
343	526744,65	1313715,8
342	526732,64	1313705,74
341	526730,03	1313703,79
340	526726,22	1313700,88
339	526722,4	1313697,97
338	526715,48	1313693,32
327	526724,24	1313681,94
326	526727,36	1313684,32
№ участка на чертеже межевания: :112		
Кадастровый номер земельного участка: 59:16:0010314:112		
Каталог координат характерных точек в системе координат: МСК-59, зона 1		
Площадь земельного участка 1294 м ²		
Обозначение характерных точек границ	Координаты, м	
	X	Y
2472	526625,27	1313649,66
2473	526622,75	1313653,54
725	526614,28	1313666,71
724	526609,96	1313664,05
723	526609,44	1313664,91
722	526603,39	1313661,26
721	526601,12	1313659,9
738	526603,63	1313655,48
737	526599,88	1313653,19
736	526597,32	1313657,66
735	526572,59	1313643,02
3002	526570,7	1313641,96
3003	526571,51	1313640,21
3004	526569,72	1313635,72
3005	526565,86	1313624,82
996	526566,64	1313616,85
995	526576,89	1313619,97
2733	526601,86	1313633,79

2732	526603,46	1313635,09
2731	526607,1	1313637,68
2730	526619,62	1313645,99
2472	526625,27	1313649,66
№ участка на чертеже межевания: :113		
Кадастровый номер земельного участка: 59:16:0010314:113		
Каталог координат характерных точек в системе координат: МСК-59, зона 1		
Площадь земельного участка 88 м ²		
Обозначение характерных точек границ	Координаты, м	
	X	Y
3007	526290,91	1313984,6
3008	526291,03	1313985,24
2895	526295,61	1313984,41
2894	526297,47	1313994,74
3009	526293,09	1313995,53
3010	526292,81	1313993,93
3011	526290,44	1313994,36
3012	526289,42	1313988,69
3013	526284,69	1313989,54
3014	526284,02	1313985,84
3007	526290,91	1313984,6
№ участка на чертеже межевания: :117		
Кадастровый номер земельного участка: 59:16:0010314:117		
Каталог координат характерных точек в системе координат: МСК-59, зона 1		
Площадь земельного участка 10 м ²		
Обозначение характерных точек границ	Координаты, м	
	X	Y
3020	526206,96	1313834,87
3021	526209,58	1313836,31
3022	526207,88	1313839,33
3023	526205,32	1313837,91
3020	526206,96	1313834,87
№ участка на чертеже межевания: :121		
Кадастровый номер земельного участка: 59:16:0010314:121		
Каталог координат характерных точек в системе координат: МСК-59, зона 1		
Площадь земельного участка 25 м ²		
Обозначение характерных точек границ	Координаты, м	
	X	Y
2569	526404,22	1313661,6
2570	526402,71	1313665,52
2571	526402,18	1313665,32

2928	526397,12	1313663,37
3052	526398,63	1313659,46
3053	526403,69	1313661,41
2569	526404,22	1313661,6
№ участка на чертеже межевания: :127		
Кадастровый номер земельного участка: 59:16:0010314:127		
Каталог координат характерных точек в системе координат: МСК-59, зона 1		
Площадь земельного участка 600 м ²		
Обозначение характерных точек границ	Координаты, м	
	X	Y
2977	526618,54	1313749,36
2976	526632,35	1313723,35
1249	526634,22	1313720,12
1248	526648,17	1313729,81
1597	526637,42	1313746,62
1598	526633,92	1313751,73
1599	526626,37	1313761,93
3071	526626,21	1313761,84
2972	526615,08	1313754,93
2977	526618,54	1313749,36
№ участка на чертеже межевания: :140		
Кадастровый номер земельного участка: 59:16:0010314:140		
Каталог координат характерных точек в системе координат: МСК-59, зона 1		
Площадь земельного участка 26 м ²		
Обозначение характерных точек границ	Координаты, м	
	X	Y
3174	526400,55	1313651,78
2924	526401,79	1313648,25
2566	526407,76	1313650,34
2567	526408,24	1313650,5
2568	526407	1313654,01
3175	526406,52	1313653,87
3174	526400,55	1313651,78
№ участка на чертеже межевания: :141		
Кадастровый номер земельного участка: 59:16:0010314:141		
Каталог координат характерных точек в системе координат: МСК-59, зона 1		
Площадь земельного участка 568 м ²		
Обозначение характерных точек границ	Координаты, м	
	X	Y
3176	526436,6	1313911,97
3177	526436,9	1313911,24

3178	526438,67	1313912,03
3179	526444,67	1313914,81
3180	526448,81	1313917,48
3181	526452,18	1313919,21
1608	526452,8	1313919,57
1609	526435,49	1313948,31
3182	526434,26	1313947,58
3183	526421,33	1313940
3184	526421,59	1313939,48
3185	526424,5	1313934,77
3186	526429,32	1313925,22
3187	526435,44	1313914,48
3176	526436,6	1313911,97

№ участка на чертеже межевания: :161

Кадастровый номер земельного участка:
59:16:0010314:161

Каталог координат характерных точек в системе
координат: МСК-59, зона 1

Площадь земельного участка 743 м²

Обозначение характерных точек границ	Координаты, м	
	X	Y
2054	526489,74	1314001,6
2155	526492	1313998,51
2156	526496,24	1313992,33
3249	526499,3	1313994,45
3250	526505,94	1313999,15
3251	526506,81	1313999,76
3252	526509,43	1313996,24
3253	526515,49	1314000,34
3254	526518,04	1313996,75
1355	526537,19	1314010,2
1354	526531,95	1314018,05
1374	526525,74	1314027,27
2059	526521,82	1314024,07
2058	526510,19	1314016,29
2057	526500,81	1314009,21
2056	526492,85	1314003,57
2055	526491,78	1314003,06
2054	526489,74	1314001,6

№ участка на чертеже межевания: :162

Кадастровый номер земельного участка:
59:16:0010314:162

Каталог координат характерных точек в системе
координат: МСК-59, зона 1

Площадь земельного участка 744 м²

Обозначение характерных точек границ	Координаты, м	
	X	Y
1290	526544,78	1313998,62

1289	526543,22	1314000,89
1356	526540,61	1314005,05
1355	526537,19	1314010,2
3254	526518,04	1313996,75
3253	526515,49	1314000,34
3252	526509,43	1313996,24
3251	526506,81	1313999,76
3250	526505,94	1313999,15
3249	526499,3	1313994,45
2156	526496,24	1313992,33
2157	526498,94	1313988,37
2158	526503,78	1313981,11
1878	526508,64	1313974,4
1886	526517,63	1313979,91
1885	526528,79	1313987,68
1884	526539,12	1313994,57
1290	526544,78	1313998,62

№ участка на чертеже межевания: :164

Кадастровый номер земельного участка:
59:16:0010314:164

Каталог координат характерных точек в системе
координат: МСК-59, зона 1

Площадь земельного участка 2000 м²

Обозначение характерных точек границ	Координаты, м	
	X	Y
3258	526202,78	1313846,57
3259	526235,99	1313867,27
3260	526234,82	1313879,75
838	526231,57	1313886,17
837	526223,19	1313902,81
2860	526220,01	1313909,1
2861	526211,89	1313904,91
2954	526180,18	1313887,77
3258	526202,78	1313846,57

№ участка на чертеже межевания: :166

Кадастровый номер земельного участка:
59:16:0010314:166

Каталог координат характерных точек в системе
координат: МСК-59, зона 1

Площадь земельного участка 3446 м²

Обозначение характерных точек границ	Координаты, м	
	X	Y
1248	526648,17	1313729,81
1249	526634,22	1313720,12
1250	526630,86	1313717,79
1251	526617,57	1313708,81
1252	526615,34	1313707,43
1253	526628,37	1313686,11

1254	526638,59	1313669,46
1255	526644,54	1313659,77
1256	526650,08	1313650,77
3261	526662,81	1313651,46
3262	526667,23	1313644,36
3263	526673,38	1313647,21
3264	526700	1313656,41
1248	526648,17	1313729,81

№ участка на чертеже межевания: :168

Кадастровый номер земельного участка:
59:16:0010314:168

Каталог координат характерных точек в системе
координат: МСК-59, зона 1

Площадь земельного участка 249 м²

Обозначение характерных точек границ	Координаты, м	
	X	Y
1592	526776,86	1313552,11
1593	526781,3	1313555,31
1594	526779,27	1313558,05
1595	526778	1313559,85
1596	526776,03	1313562,61
241	526771,88	1313559,57
240	526765,04	1313554,42
239	526779,13	1313534,7
268	526785,4	1313539,48
1590	526785,66	1313539,67
1591	526782,77	1313543,75
1592	526776,86	1313552,11

№ участка на чертеже межевания: :171

Кадастровый номер земельного участка:
59:16:0010314:171

Каталог координат характерных точек в системе
координат: МСК-59, зона 1

Площадь земельного участка 985 м²

Обозначение характерных точек границ	Координаты, м	
	X	Y
3265	526836,64	1313598,06
146	526824,48	1313617,3
145	526817,88	1313613,29
144	526817,03	1313614,48
143	526812,47	1313611,21
142	526802,91	1313604,09
141	526803,55	1313603,15
140	526792,87	1313595,83
139	526789,19	1313593,37
1568	526793,56	1313586,69
1569	526797,65	1313580,46
1570	526801,22	1313575

3266	526826,21	1313590,8
3267	526830,08	1313593,58
3265	526836,64	1313598,06
№ участка на чертеже межевания: :146(:63)		
Кадастровый номер земельного участка: 59:16:0010314:146 (входит в единое землепользование 59:16:0000000:63)		
Каталог координат характерных точек в системе координат: МСК-59, зона 1		
Площадь земельного участка 9 м ²		
Обозначение характерных точек границ	Координаты, м	
	X	Y
3110	526795,89	1313682,77
3109	526797,35	1313680,24
3108	526799,87	1313681,7
3111	526798,41	1313684,24
3110	526795,89	1313682,77
№ участка на чертеже межевания: :147(:63)		
Кадастровый номер земельного участка: 59:16:0010314:147(входит в единое землепользование 59:16:0000000:63)		
Каталог координат характерных точек в системе координат: МСК-59, зона 1		
Площадь земельного участка 6 м ²		
Обозначение характерных точек границ	Координаты, м	
	X	Y
1564	526748,88	1313650,8
1565	526749,76	1313648,62
3113	526751,94	1313649,5
3112	526751,06	1313651,68
1564	526748,88	1313650,8
№ участка на чертеже межевания: :148(:63)		
Кадастровый номер земельного участка: 59:16:0010314:148(входит в единое землепользование 59:16:0000000:63)		
Каталог координат характерных точек в системе координат: МСК-59, зона 1		
Площадь земельного участка 4 м ²		
Обозначение характерных точек границ	Координаты, м	
	X	Y
1561	526740,85	1313658,86
1562	526741,68	1313656,99
2541	526743,55	1313657,82
2540	526742,72	1313659,69
1561	526740,85	1313658,86
№ участка на чертеже межевания: :149(:63)		

Кадастровый номер земельного участка: 59:16:0010314:149(входит в единое землепользование 59:16:0000000:63)		
Каталог координат характерных точек в системе координат: МСК-59, зона 1		
Площадь земельного участка 9 м ²		
Обозначение характерных точек границ	Координаты, м	
	X	Y
2493	526700,9	1313640,2
2494	526702,97	1313638,14
2495	526705,03	1313640,2
2496	526702,97	1313642,27
2493	526700,9	1313640,2
№ участка на чертеже межевания: :150(:63)		
Кадастровый номер земельного участка: 59:16:0010314:150(входит в единое землепользование 59:16:0000000:63)		
Каталог координат характерных точек в системе координат: МСК-59, зона 1		
Площадь земельного участка 35 м ²		
Обозначение характерных точек границ	Координаты, м	
	X	Y
2501	526673,39	1313623,93
2502	526675,33	1313618,33
2503	526680,93	1313620,28
2504	526678,98	1313625,88
2501	526673,39	1313623,93
№ участка на чертеже межевания: :151(:63)		
Кадастровый номер земельного участка: 59:16:0010314:151(входит в единое землепользование 59:16:0000000:63)		
Каталог координат характерных точек в системе координат: МСК-59, зона 1		
Площадь земельного участка 6 м ²		
Обозначение характерных точек границ	Координаты, м	
	X	Y
2497	526624,93	1313603,33
2498	526625,77	1313601,14
2499	526627,96	1313601,96
2500	526627,12	1313604,16
2497	526624,93	1313603,33
№ участка на чертеже межевания: :152(:63)		
Кадастровый номер земельного участка: 59:16:0010314:152(входит в единое землепользование 59:16:0000000:63)		
Каталог координат характерных точек в системе координат: МСК-59, зона 1		

Площадь земельного участка 4 м ²		
Обозначение характерных точек границ	Координаты, м	
	X	Y
3202	526835,17	1313615,7
3203	526836,25	1313613,96
3204	526837,99	1313615,05
3205	526836,91	1313616,8
3202	526835,17	1313615,7
№ участка на чертеже межевания: :153(:63)		
Кадастровый номер земельного участка: 59:16:0010314:153(входит в единое землепользование 59:16:0000000:63)		
Каталог координат характерных точек в системе координат: МСК-59, зона 1		
Площадь земельного участка 4 м ²		
Обозначение характерных точек границ	Координаты, м	
	X	Y
3208	526871,54	1313553,66
3209	526872,57	1313551,88
3210	526874,35	1313552,9
3211	526873,33	1313554,68
3208	526871,54	1313553,66
№ участка на чертеже межевания: :154(:63)		
Кадастровый номер земельного участка: 59:16:0010314:154(входит в единое землепользование 59:16:0000000:63)		
Каталог координат характерных точек в системе координат: МСК-59, зона 1		
Площадь земельного участка 4 м ²		
Обозначение характерных точек границ	Координаты, м	
	X	Y
3212	526909,53	1313488,72
3213	526910,56	1313486,94
3214	526912,34	1313487,96
3215	526911,32	1313489,74
3212	526909,53	1313488,72
№ участка на чертеже межевания: :163(:83)		
Кадастровый номер земельного участка: 59:16:0010314:163(входит в единое землепользование 59:16:0000000:83)		
Каталог координат характерных точек в системе координат: МСК-59, зона 1		
Площадь земельного участка 6158 м ²		
Обозначение характерных точек границ	Координаты, м	
	X	Y
3255	526897,35	1313568,11

3256	526979,29	1313454,22
3257	526938,38	1313428,81
3072	526863,98	1313545,32
3073	526885,46	1313559,99
3255	526897,35	1313568,11
3212	526909,53	1313488,72
3213	526910,56	1313486,94
3214	526912,34	1313487,96
3215	526911,32	1313489,74
3212	526909,53	1313488,72
№ участка на чертеже межевания: :172		
Кадастровый номер земельного участка: 59:16:0010314:172		
Каталог координат характерных точек в системе координат: МСК-59, зона 1		
Площадь земельного участка 384 м ²		
Обозначение характерных точек границ	Координаты, м	
	X	Y
3268	526851,55	1313608,15
3265	526836,64	1313598,06
146	526824,48	1313617,3
147	526838,56	1313625,85
3269	526839,02	1313625,17
3270	526843,76	1313619,35
3271	526848,54	1313612,47
3268	526851,55	1313608,15
3202	526835,17	1313615,7
3203	526836,25	1313613,96
3204	526837,99	1313615,05
3205	526836,91	1313616,8
3202	526835,17	1313615,7
№ участка на чертеже межевания: :5139		
Кадастровый номер земельного участка: 59:16:0000000:5139		
Каталог координат характерных точек в системе координат: МСК-59, зона 1		
Площадь земельного участка 727 м ²		
Обозначение характерных точек границ	Координаты, м	
	X	Y
3162	526148,8	1313611,84
3161	526150,09	1313609
665	526155,9	1313595,92
678	526163,41	1313599,61
3019	526176,04	1313605,81
3018	526185,94	1313610,5
3017	526187,71	1313611,39

2340	526191,81	1313613,43
2339	526189,79	1313617,5
2338	526187,77	1313622,36
2337	526183,98	1313630,38
3315	526177,22	1313626,97
3314	526165,78	1313621,36
3162	526148,8	1313611,84

№ участка на чертеже межевания: :1

Кадастровый номер земельного участка: 59:16:0010315:1

Каталог координат характерных точек в системе координат: МСК-59, зона 1

Площадь земельного участка 1188 м²

Обозначение характерных точек границ	Координаты, м	
	X	Y
10	526268,99	1313603,1
11	526262,75	1313600,47
12	526265,36	1313594,81
13	526267,45	1313590,29
14	526270,25	1313591,58
15	526270,64	1313590,74
16	526273,98	1313592,28
17	526275,78	1313588,07
18	526287,64	1313585,82
19	526297,45	1313582,8
20	526304,97	1313585,06
21	526311,63	1313588,18
22	526318,86	1313591,25
23	526315,74	1313597,48
24	526315,12	1313598,74
25	526309,91	1313609,72
26	526311,15	1313610,31
27	526306,49	1313620,12
28	526305,21	1313619,49
29	526293,48	1313613,88
30	526284,49	1313609,64
10	526268,99	1313603,1

№ участка на чертеже межевания: :8

Кадастровый номер земельного участка: 59:16:0010315:8

Каталог координат характерных точек в системе координат: МСК-59, зона 1

Площадь земельного участка 708 м²

Обозначение характерных точек границ	Координаты, м	
	X	Y
352	526220,94	1313780,49
353	526217,82	1313778,87
354	526207,42	1313773,34

355	526205,66	1313772,4
356	526190,58	1313764,84
357	526185,2	1313761,77
35	526183,59	1313760,89
36	526182,41	1313763,29
37	526176,24	1313775,14
358	526184,97	1313780,44
359	526199,12	1313788,88
360	526208,44	1313793,86
361	526212,38	1313795,38
352	526220,94	1313780,49
362	526197,79	1313787,2
363	526196,91	1313786,72
364	526197,39	1313785,84
365	526198,27	1313786,32
362	526197,79	1313787,2
366	526204,33	1313775,76
367	526203,45	1313775,28
368	526203,93	1313774,4
369	526204,81	1313774,88
366	526204,33	1313775,76
370	526201,24	1313781,16
371	526200,36	1313780,68
372	526200,84	1313779,8
373	526201,72	1313780,28
370	526201,24	1313781,16
№ участка на чертеже межевания: :12		
Кадастровый номер земельного участка: 59:16:0010315:12		
Каталог координат характерных точек в системе координат: МСК-59, зона 1		
Площадь земельного участка 881 м ²		
Обозначение характерных точек границ	Координаты, м	
	Х	У
523	526198,72	1313640,98
524	526195,6	1313639,63
525	526201,7	1313625,45
512	526203,63	1313621,01
511	526207,62	1313622,83
510	526216,91	1313627,35
509	526227,37	1313631,92
508	526243,51	1313639,31
507	526244,46	1313639,8
526	526243,84	1313641,11
527	526242,97	1313642,98
528	526241,69	1313645,65

529	526237,72	1313653,95
168	526236,21	1313657,04
530	526217,29	1313649,17
531	526205,33	1313643,84
523	526198,72	1313640,98
№ участка на чертеже межевания: :17		
Кадастровый номер земельного участка: 59:16:0010315:17		
Каталог координат характерных точек в системе координат: МСК-59, зона 1		
Площадь земельного участка 555 м ²		
Обозначение характерных точек границ	Координаты, м	
	X	Y
2341	526192,87	1313611,31
2340	526191,81	1313613,43
3017	526187,71	1313611,39
3018	526185,94	1313610,5
3019	526176,04	1313605,81
678	526163,41	1313599,61
665	526155,9	1313595,92
7001	526160,01	1313586,52
7002	526178,34	1313594,72
668	526181,01	1313589,19
669	526192,72	1313594,68
670	526198,77	1313597,65
671	526193,6	1313609,63
2341	526192,87	1313611,31
№ участка на чертеже межевания: :18		
Кадастровый номер земельного участка: 59:16:0010315:18		
Каталог координат характерных точек в системе координат: МСК-59, зона 1		
Площадь земельного участка 875 м ²		
Обозначение характерных точек границ	Координаты, м	
	X	Y
667	526163,34	1313581,58
685	526169,17	1313564,86
686	526171,35	1313557,43
687	526187,78	1313562,72
688	526185,07	1313570,51
689	526187,8	1313571,66
690	526189,38	1313572,34
691	526191,13	1313573,46
692	526206,82	1313580,57
693	526205,36	1313583,78
694	526202,6	1313589,61
670	526198,77	1313597,65
669	526192,72	1313594,68

668	526181,01	1313589,19
667	526163,34	1313581,58
№ участка на чертеже межевания: :20		
Кадастровый номер земельного участка: 59:16:0010315:20		
Каталог координат характерных точек в системе координат: МСК-59, зона 1		
Площадь земельного участка 828 м ²		
Обозначение характерных точек границ	Координаты, м	
	X	Y
751	526147,36	1313630
752	526152,97	1313632,63
753	526167,4	1313639,11
754	526177,63	1313644,12
755	526176,29	1313647,21
756	526175,05	1313649,63
757	526173,47	1313653,02
758	526168,97	1313662,74
759	526163,19	1313660,41
760	526163,07	1313660,71
761	526151,59	1313655,99
762	526151,85	1313655,36
763	526134,29	1313648,13
764	526140,44	1313630,84
765	526141,75	1313627,78
751	526147,36	1313630
№ участка на чертеже межевания: :21		
Кадастровый номер земельного участка: 59:16:0010315:21		
Каталог координат характерных точек в системе координат: МСК-59, зона 1		
Площадь земельного участка 927 м ²		
Обозначение характерных точек границ	Координаты, м	
	X	Y
102	526124,51	1313670,1
775	526131,08	1313655,5
763	526134,29	1313648,13
762	526151,85	1313655,36
761	526151,59	1313655,99
760	526163,07	1313660,71
759	526163,19	1313660,41
758	526168,97	1313662,74
776	526161,65	1313678,6
777	526160,08	1313682,26
778	526159,24	1313683,61
109	526157,71	1313685,94
108	526151,83	1313683,24
107	526151,4	1313682,85

106	526138,94	1313677,88
105	526139,58	1313676,26
104	526138,56	1313675,86
103	526133,08	1313673,95
102	526124,51	1313670,1
№ участка на чертеже межевания: :25		
Кадастровый номер земельного участка: 59:16:0010315:25		
Каталог координат характерных точек в системе координат: МСК-59, зона 1		
Площадь земельного участка 1069 м ²		
Обозначение характерных точек границ	Координаты, м	
	X	Y
852	526130,63	1313584,91
853	526132,06	1313581,57
854	526137,82	1313569,99
855	526140,01	1313564,97
856	526145,34	1313557,09
857	526146,05	1313555,2
858	526147,26	1313550,48
859	526159,7	1313553,67
686	526171,35	1313557,43
685	526169,17	1313564,86
667	526163,34	1313581,58
666	526160,43	1313585,59
7001	526160,01	1313586,52
665	526155,9	1313595,92
860	526137,24	1313587,58
852	526130,63	1313584,91
№ участка на чертеже межевания: :29		
Кадастровый номер земельного участка: 59:16:0010315:29		
Каталог координат характерных точек в системе координат: МСК-59, зона 1		
Площадь земельного участка 554 м ²		
Обозначение характерных точек границ	Координаты, м	
	X	Y
984	526079,74	1313691,99
985	526078,57	1313691,4
986	526076,81	1313690,52
987	526078,41	1313686,58
988	526083,3	1313676,8
989	526086,57	1313678,54
990	526095,86	1313683,26
991	526112,71	1313691,7
62	526116,65	1313693,52
61	526113,57	1313699,7
60	526112,98	1313700,9

59	526111,25	1313704,41
58	526110,07	1313706,8
992	526108,33	1313705,94
993	526085,9	1313694,93
984	526079,74	1313691,99
№ участка на чертеже межевания: :31		
Кадастровый номер земельного участка: 59:16:0010315:31		
Каталог координат характерных точек в системе координат: МСК-59, зона 1		
Площадь земельного участка 666 м ²		
Обозначение характерных точек границ	Координаты, м	
	X	Y
1040	526065,18	1313721,23
1041	526071,85	1313724,56
1042	526089,16	1313733,67
1043	526091,98	1313735,16
1044	526095,41	1313736,47
1045	526094,37	1313740,33
1046	526091,76	1313746,14
1047	526088,93	1313752,45
1048	526066,04	1313741,41
1049	526057,3	1313736,89
1050	526054,15	1313735,47
1051	526057,69	1313728,35
1052	526059,2	1313724,92
1053	526061,9	1313719,69
1040	526065,18	1313721,23
№ участка на чертеже межевания: :32		
Кадастровый номер земельного участка: 59:16:0010315:32		
Каталог координат характерных точек в системе координат: МСК-59, зона 1		
Площадь земельного участка 846 м ²		
Обозначение характерных точек границ	Координаты, м	
	X	Y
1074	526120,03	1313576,39
1075	526118,57	1313580,07
1076	526117,6	1313582,54
1077	526114,73	1313581,4
1078	526107,98	1313578,73
1079	526104,86	1313577,48
1080	526102,05	1313576,6
1081	526097,64	1313574,94
1082	526080,26	1313568,75
1083	526062,28	1313562,6
1084	526067,27	1313547,59
1085	526109,82	1313565,02

1086	526122,54	1313570,08
1074	526120,03	1313576,39
№ участка на чертеже межевания: :33		
Кадастровый номер земельного участка: 59:16:0010315:33		
Каталог координат характерных точек в системе координат: МСК-59, зона 1		
Площадь земельного участка 1008 м ²		
Обозначение характерных точек границ	Координаты, м	
	X	Y
1116	526055,57	1313580,59
1083	526062,28	1313562,6
1082	526080,26	1313568,75
1081	526097,64	1313574,94
1080	526102,05	1313576,6
1079	526104,86	1313577,48
1078	526107,98	1313578,73
1077	526114,73	1313581,4
1117	526112,88	1313586,19
1118	526110,06	1313592,57
1119	526107,34	1313598,74
1120	526094,39	1313593,46
1121	526084,99	1313589,36
1122	526074,09	1313585,2
1123	526061,56	1313580,37
1124	526060,19	1313583,97
1116	526055,57	1313580,59
№ участка на чертеже межевания: :35		
Кадастровый номер земельного участка: 59:16:0010315:35		
Каталог координат характерных точек в системе координат: МСК-59, зона 1		
Площадь земельного участка 1045 м ²		
Обозначение характерных точек границ	Координаты, м	
	X	Y
1154	526050,18	1313595,26
1155	526063,64	1313600,5
1156	526069,21	1313603,04
1157	526076,38	1313606,33
1158	526080,47	1313608,47
1159	526085,34	1313610,93
1160	526084,78	1313612,02
1161	526086,69	1313612,96
1162	526090,56	1313614,84
1163	526092,4	1313615,74
1164	526095,16	1313617,1
1165	526097,74	1313618,35
1166	526099,57	1313618,82

1167	526097,39	1313623,08
1168	526095,14	1313627,47
1169	526093,95	1313629,82
1170	526091,1	1313635,41
1171	526089,38	1313634,49
1172	526079,61	1313629,74
1173	526069,11	1313624,92
1174	526043,24	1313614,01
1175	526046,27	1313605,83
1154	526050,18	1313595,26

№ участка на чертеже межевания: :36

Кадастровый номер земельного участка: 59:16:0010315:36

Каталог координат характерных точек в системе координат: МСК-59, зона 1

Площадь земельного участка 868 м²

Обозначение характерных точек границ	Координаты, м	
	X	Y
1196	526034,41	1313631,84
1197	526039,57	1313622,95
1198	526040,52	1313621,29
1174	526043,24	1313614,01
1173	526069,11	1313624,92
1172	526079,61	1313629,74
1171	526089,38	1313634,49
1170	526091,1	1313635,41
1199	526085,55	1313647,2
1200	526083,92	1313650,32
1201	526082,31	1313649,01
1202	526072,55	1313644,25
1203	526066,19	1313641,09
1204	526060,36	1313637,94
1205	526048,54	1313631,69
1206	526045,69	1313636,98
1196	526034,41	1313631,84

№ участка на чертеже межевания: :37

Кадастровый номер земельного участка: 59:16:0010315:37

Каталог координат характерных точек в системе координат: МСК-59, зона 1

Площадь земельного участка 1824 м²

Обозначение характерных точек границ	Координаты, м	
	X	Y
1224	526079,27	1313653,87
1225	526077,32	1313656,95
1226	526073,01	1313664,81
1227	526066,67	1313676,37
119	526060,81	1313686,51

118	526044,4	1313679,33
117	526038,78	1313676,79
116	526034,61	1313674,46
115	526028,24	1313671,55
114	526020,49	1313667,67
1228	526022,94	1313662,52
1229	526024,57	1313657,85
1230	526025,15	1313655,48
1231	526026,27	1313650,99
1232	526029,07	1313643,62
1233	526031,51	1313636,75
1234	526032,88	1313634,07
1196	526034,41	1313631,84
1206	526045,69	1313636,98
1235	526058,82	1313643,48
1236	526070,99	1313649,58
1224	526079,27	1313653,87

№ участка на чертеже межевания: :39

Кадастровый номер земельного участка: 59:16:0010315:39

Каталог координат характерных точек в системе координат: МСК-59, зона 1

Площадь земельного участка 951 м²

Обозначение характерных точек границ	Координаты, м	
	X	Y
76	526010,8	1313703,89
75	526022,99	1313710,68
74	526024,34	1313711,58
73	526029,97	1313714,43
72	526039,81	1313719,42
71	526039,79	1313720,69
1268	526034,77	1313729,72
1269	526030,78	1313735,77
1270	526025,56	1313743,95
1271	526021,16	1313741,93
1272	526007,24	1313734,99
1273	526006,24	1313734,57
1274	525996,72	1313729,65
76	526010,8	1313703,89

№ участка на чертеже межевания: :43

Кадастровый номер земельного участка: 59:16:0010315:43

Каталог координат характерных точек в системе координат: МСК-59, зона 1

Площадь земельного участка 1286 м²

Обозначение характерных точек границ	Координаты, м	
	X	Y
1357	526029,82	1313607,57

1174	526043,24	1313614,01
1198	526040,52	1313621,29
1197	526039,57	1313622,95
1358	526025,4	1313615,68
1359	526017,98	1313629,93
1360	526006,44	1313624,11
1361	526005,18	1313627,01
1362	526003,45	1313629,86
1363	525981,08	1313618,52
1364	525984,6	1313611,76
1365	525988,72	1313603,95
1366	525990,87	1313599,88
1367	525996,18	1313589,65
1357	526029,82	1313607,57

№ участка на чертеже межевания: :46

Кадастровый номер земельного участка: 59:16:0010315:46

Каталог координат характерных точек в системе координат: МСК-59, зона 1

Площадь земельного участка 921 м²

Обозначение характерных точек границ	Координаты, м	
	X	Y
1421	525976	1313692,87
1422	525968,21	1313708,12
1423	525963,49	1313716,74
1424	525955,2	1313712,78
1425	525932,84	1313701,25
1426	525938,65	1313690,42
1427	525946,16	1313677,71
1428	525955,6	1313682,66
1429	525961,18	1313685,59
1421	525976	1313692,87

№ участка на чертеже межевания: :50

Кадастровый номер земельного участка: 59:16:0010315:50

Каталог координат характерных точек в системе координат: МСК-59, зона 1

Площадь земельного участка 1244 м²

Обозначение характерных точек границ	Координаты, м	
	X	Y
1530	526084,72	1313887,34
1531	526089,43	1313878,55
1532	526092,33	1313873,13
1476	526103,77	1313851,79
1533	526122,98	1313862,29
1465	526131,59	1313866,45
1534	526128,77	1313871,33
1535	526123,32	1313881,67

1536	526118,04	1313891,74
1537	526115,59	1313896,3
1538	526112,81	1313901,47
1539	526107,86	1313898,81
1540	526099,41	1313894,26
1530	526084,72	1313887,34
№ участка на чертеже межевания: :51		
Кадастровый номер земельного участка: 59:16:0010315:51		
Каталог координат характерных точек в системе координат: МСК-59, зона 1		
Площадь земельного участка 1047 м ²		
Обозначение характерных точек границ	Координаты, м	
	X	Y
1470	526076,47	1313836,62
1471	526080,85	1313828,28
1371	526085,49	1313819,81
1370	526094,32	1313824,36
1369	526103,61	1313806,58
1472	526105,77	1313807,93
1473	526113,36	1313811,83
1474	526117,87	1313814,13
1475	526123,11	1313816,75
1476	526103,77	1313851,79
1470	526076,47	1313836,62
№ участка на чертеже межевания: :52		
Кадастровый номер земельного участка: 59:16:0010315:52		
Каталог координат характерных точек в системе координат: МСК-59, зона 1		
Площадь земельного участка 1331 м ²		
Обозначение характерных точек границ	Координаты, м	
	X	Y
1530	526084,72	1313887,34
1745	526081,13	1313885,41
1746	526073,26	1313881,2
1747	526066,08	1313877,35
1748	526054,52	1313871,67
1749	526066,66	1313851,81
1470	526076,47	1313836,62
1476	526103,77	1313851,79
1532	526092,33	1313873,13
1531	526089,43	1313878,55
1530	526084,72	1313887,34
№ участка на чертеже межевания: :60		
Кадастровый номер земельного участка: 59:16:0010315:60		

Каталог координат характерных точек в системе координат: МСК-59, зона 1		
Площадь земельного участка 1248 м ²		
Обозначение характерных точек границ	Координаты, м	
	X	Y
2414	525952,13	1313771,25
1310	525966,19	1313779,32
2415	525960,67	1313788,76
2416	525955,78	1313798,14
2417	525949,57	1313808,98
1951	525947,31	1313813,21
1950	525941,86	1313810,52
1949	525938,62	1313808,81
1948	525934,97	1313807,02
1947	525930,63	1313805,05
1946	525928,88	1313804,11
1945	525919,33	1313799,02
2418	525926,96	1313785,23
2419	525938,47	1313763,58
2414	525952,13	1313771,25
№ участка на чертеже межевания: :61		
Кадастровый номер земельного участка: 59:16:0010315:61		
Каталог координат характерных точек в системе координат: МСК-59, зона 1		
Площадь земельного участка 1442 м ²		
Обозначение характерных точек границ	Координаты, м	
	X	Y
2454	525957,28	1313729,3
2455	525951,53	1313739,76
2456	525950,11	1313742,35
2457	525946,05	1313749,89
2419	525938,47	1313763,58
2458	525924,09	1313755,57
2459	525917,5	1313752,24
2174	525907,27	1313746,7
2173	525910,37	1313740,95
2172	525912,26	1313737,53
2171	525919,65	1313725,65
2170	525922,4	1313720,89
2169	525926,94	1313712,63
2168	525928,07	1313710,84
2285	525932,21	1313713,11
2286	525939,81	1313717,29
2287	525958,27	1313727,86
2454	525957,28	1313729,3
№ участка на чертеже межевания: :63		

Кадастровый номер земельного участка: 59:16:0010315:63		
Каталог координат характерных точек в системе координат: МСК-59, зона 1		
Площадь земельного участка 1313 м ²		
Обозначение характерных точек границ	Координаты, м	
	X	Y
2512	526081,73	1313957,26
2513	526087,06	1313947,14
2514	526091,89	1313938,49
2515	526094,82	1313933,07
2516	526097,39	1313928,32
1909	526100,9	1313921,84
1908	526114,76	1313929,12
1907	526115,07	1313929,35
1906	526117,01	1313930,35
1905	526119,78	1313931,76
1904	526122,91	1313934,22
1903	526128,57	1313937,25
2379	526121,96	1313952,53
2378	526120	1313956,18
2377	526110,75	1313971,94
2517	526107,86	1313970,3
2518	526104,85	1313969,38
2519	526100,67	1313967,39
2520	526094,48	1313964,43
2512	526081,73	1313957,26
№ участка на чертеже межевания: :64		
Кадастровый номер земельного участка: 59:16:0010315:64		
Каталог координат характерных точек в системе координат: МСК-59, зона 1		
Площадь земельного участка 890 м ²		
Обозначение характерных точек границ	Координаты, м	
	X	Y
2512	526081,73	1313957,26
2520	526094,48	1313964,43
2519	526100,67	1313967,39
2049	526080,22	1314002,6
2048	526073,93	1313999,32
2047	526063,61	1313993,64
2046	526061,05	1313991,79
2534	526067,8	1313979,21
2535	526070,88	1313974,84
2536	526077,21	1313964,85
2512	526081,73	1313957,26
№ участка на чертеже межевания: :68		

Кадастровый номер земельного участка: 59:16:0010315:68		
Каталог координат характерных точек в системе координат: МСК-59, зона 1		
Площадь земельного участка 1315 м ²		
Обозначение характерных точек границ	Координаты, м	
	X	Y
2677	526053,19	1313941,82
2722	526049,32	1313948,73
2723	526045,75	1313954,66
2724	526043,05	1313959,17
2725	526038,11	1313966,72
2726	526035,31	1313971,08
2044	526032,24	1313976,8
2043	526029,55	1313975,64
2042	526026,24	1313973,86
2041	526020,69	1313970,87
2040	526011,27	1313965,8
2039	526011	1313965,66
2038	526004,74	1313962,12
2727	526010,42	1313950,35
2728	526014,89	1313942,95
2729	526019,58	1313934,88
2680	526024,38	1313927,05
2679	526032,2	1313930,71
2678	526041,93	1313935,77
2677	526053,19	1313941,82
№ участка на чертеже межевания: :69		
Кадастровый номер земельного участка: 59:16:0010315:69		
Каталог координат характерных точек в системе координат: МСК-59, зона 1		
Площадь земельного участка 1267 м ²		
Обозначение характерных точек границ	Координаты, м	
	X	Y
2664	525998,95	1313907,85
2665	526012,53	1313883,62
1922	526015,9	1313877,35
1921	526023,86	1313881,77
1920	526029,94	1313885,15
1919	526044,31	1313892,11
2682	526037,88	1313903,2
2681	526026,87	1313922,99
2680	526024,38	1313927,05
2663	525996,24	1313912,22
2664	525998,95	1313907,85
№ участка на чертеже межевания: :72		

Кадастровый номер земельного участка: 59:16:0010315:72		
Каталог координат характерных точек в системе координат: МСК-59, зона 1		
Площадь земельного участка 1330 м ²		
Обозначение характерных точек границ	Координаты, м	
	X	Y
2748	525942,89	1313883,29
2653	525971,96	1313900,2
2654	525970,35	1313902,97
2655	525965,34	1313912,04
2656	525963,22	1313915,86
2657	525956,76	1313927,48
2032	525952,61	1313934,94
2031	525947,42	1313932,11
2030	525939,81	1313927,95
2029	525938,22	1313927,16
2028	525932,8	1313924,06
2027	525928,53	1313921,97
2026	525923,88	1313919,14
2749	525927,63	1313912,45
2750	525933,44	1313901,55
2748	525942,89	1313883,29
№ участка на чертеже межевания: :73		
Кадастровый номер земельного участка: 59:16:0010315:73		
Каталог координат характерных точек в системе координат: МСК-59, зона 1		
Площадь земельного участка 1289 м ²		
Обозначение характерных точек границ	Координаты, м	
	X	Y
1927	525961,56	1313848,06
2755	525956,08	1313858,04
2748	525942,89	1313883,29
2756	525913,97	1313867,88
2757	525920,07	1313856,98
2758	525922,74	1313852,21
2759	525928,57	1313841,75
1931	525932,99	1313832,69
1930	525943,43	1313838,09
1929	525947,55	1313840,65
1928	525953,88	1313844,21
1927	525961,56	1313848,06
№ участка на чертеже межевания: :76		
Кадастровый номер земельного участка: 59:16:0010315:76		
Каталог координат характерных точек в системе координат: МСК-59, зона 1		

Площадь земельного участка 1061 м ²		
Обозначение характерных точек границ	Координаты, м	
	X	Y
2756	525913,97	1313867,88
2761	525903,7	1313887,83
2022	525895,15	1313903,93
2021	525889,37	1313900,59
2020	525883,87	1313897,57
2019	525867,1	1313889,92
2781	525871,56	1313882,85
2782	525878,5	1313870,19
2783	525880,73	1313865,6
2784	525885,09	1313868
2785	525886,05	1313867,46
2786	525894,45	1313871,05
2763	525899,82	1313860,42
2756	525913,97	1313867,88
№ участка на чертеже межевания: :78		
Кадастровый номер земельного участка: 59:16:0010315:78		
Каталог координат характерных точек в системе координат: МСК-59, зона 1		
Площадь земельного участка 624 м ²		
Обозначение характерных точек границ	Координаты, м	
	X	Y
1877	525861,16	1313834,23
1876	525864,81	1313826,92
2810	525873,62	1313831,9
2811	525885,82	1313838,11
2766	525894,73	1313842,39
2765	525906,24	1313848,49
2764	525900,99	1313857,92
2763	525899,82	1313860,42
2812	525884,74	1313852,54
2813	525880,08	1313850,28
2814	525868,89	1313844,44
1863	525859	1313839,13
1877	525861,16	1313834,23
№ участка на чертеже межевания: :79		
Кадастровый номер земельного участка: 59:16:0010315:79		
Каталог координат характерных точек в системе координат: МСК-59, зона 1		
Площадь земельного участка 609 м ²		
Обозначение характерных точек границ	Координаты, м	
	X	Y
1863	525859	1313839,13

2814	525868,89	1313844,44
2813	525880,08	1313850,28
2812	525884,74	1313852,54
2763	525899,82	1313860,42
2786	525894,45	1313871,05
2785	525886,05	1313867,46
2784	525885,09	1313868
2783	525880,73	1313865,6
1866	525852,46	1313850,85
1865	525856,51	1313843,52
1864	525858,36	1313840,17
1863	525859	1313839,13

№ участка на чертеже межевания: :81

Кадастровый номер земельного участка: 59:16:0010315:81

Каталог координат характерных точек в системе координат: МСК-59, зона 1

Площадь земельного участка 1409 м²

Обозначение характерных точек границ	Координаты, м	
	X	Y
2827	526029,84	1314048,24
2828	526042,68	1314024,48
2829	526045,35	1314019
1986	526048,56	1314012,4
1985	526072,89	1314025,98
1984	526079,36	1314029,15
2386	526075,48	1314037,06
2385	526070,72	1314046,76
2384	526068,44	1314052,24
2383	526060,61	1314064,48
2830	526040,67	1314053,83
2827	526029,84	1314048,24

№ участка на чертеже межевания: :84

Кадастровый номер земельного участка: 59:16:0010315:84

Каталог координат характерных точек в системе координат: МСК-59, зона 1

Площадь земельного участка 1289 м²

Обозначение характерных точек границ	Координаты, м	
	X	Y
2836	525987,08	1314058,96
2837	525991,77	1314050,08
2838	525996,59	1314042,02
2839	526001,75	1314033,3
2840	526012,24	1314038,81
2827	526029,84	1314048,24
2833	526018,34	1314069,65
2832	526014,63	1314075,9

1821	526010,92	1314082,75
1820	526006,14	1314080,16
1819	526004,9	1314079,61
1818	525995,99	1314075,87
1817	525992,59	1314074,15
1816	525982,64	1314068,47
2836	525987,08	1314058,96

№ участка на чертеже межевания: :87

Кадастровый номер земельного участка: 59:16:0010315:87

Каталог координат характерных точек в системе координат: МСК-59, зона 1

Площадь земельного участка 1320 м²

Обозначение характерных точек границ	Координаты, м	
	X	Y
1995	525993,31	1313983,28
2845	525981,66	1314002,81
2844	525980,35	1314006,19
2843	525973,23	1314018,36
2850	525968,66	1314015,8
2851	525957,07	1314009,31
2321	525944,71	1314002,93
2320	525950,05	1313993,64
2319	525952,78	1313988,44
2318	525958,81	1313977,39
1997	525964,52	1313967,14
1996	525985,75	1313979,07
1995	525993,31	1313983,28

№ участка на чертеже межевания: :90

Кадастровый номер земельного участка: 59:16:0010315:90

Каталог координат характерных точек в системе координат: МСК-59, зона 1

Площадь земельного участка 1256 м²

Обозначение характерных точек границ	Координаты, м	
	X	Y
1801	525895,46	1314022,15
1800	525886,43	1314017,83
1799	525884,2	1314016,81
1798	525880,25	1314014,13
1797	525875,5	1314011,85
1796	525874,15	1314011,07
2899	525886,51	1313989,33
2888	525893,82	1313976,28
2887	525909,91	1313984,89
2886	525917,43	1313988,34
2314	525921,37	1313990,23
2313	525918,81	1313995,86

2312	525913,71	1314005,06
2311	525912,43	1314007,28
2310	525911,05	1314009,68
2309	525906,87	1314016,97
1802	525901,82	1314025,78
1801	525895,46	1314022,15
№ участка на чертеже межевания: :92		
Кадастровый номер земельного участка: 59:16:0010315:92		
Каталог координат характерных точек в системе координат: МСК-59, зона 1		
Площадь земельного участка 1373 м ²		
Обозначение характерных точек границ	Координаты, м	
	X	Y
1793	525844,85	1313995,03
2907	525847,71	1313989,67
2908	525849,79	1313985,8
2909	525852,2	1313980,95
2902	525863,73	1313959,24
2901	525872,07	1313963,36
2888	525893,82	1313976,28
2899	525886,51	1313989,33
1796	525874,15	1314011,07
1795	525864,7	1314005,61
1794	525852,47	1313999,1
1793	525844,85	1313995,03
№ участка на чертеже межевания: :94		
Кадастровый номер земельного участка: 59:16:0010315:94		
Каталог координат характерных точек в системе координат: МСК-59, зона 1		
Площадь земельного участка 1240 м ²		
Обозначение характерных точек границ	Координаты, м	
	X	Y
1790	525817,22	1313980,72
2925	525820,03	1313975,34
2926	525827,84	1313961,06
2927	525833,22	1313951,35
2921	525836,19	1313945,41
2920	525848,26	1313951,84
2919	525854,47	1313954,98
2918	525860,81	1313957,8
2902	525863,73	1313959,24
2909	525852,2	1313980,95
2908	525849,79	1313985,8
2907	525847,71	1313989,67
1793	525844,85	1313995,03
1792	525834,11	1313989,53

1791	525826,83	1313985,73
1790	525817,22	1313980,72
№ участка на чертеже межевания: :95		
Кадастровый номер земельного участка: 59:16:0010315:95		
Каталог координат характерных точек в системе координат: МСК-59, зона 1		
Площадь земельного участка 1207 м ²		
Обозначение характерных точек границ	Координаты, м	
	X	Y
2464	525811,69	1313925,58
2463	525823,04	1313905,62
2462	525824,97	1313901,97
2016	525828,73	1313894,84
2015	525835,6	1313898,46
2014	525847,41	1313904,7
2013	525854,68	1313908,47
2923	525852,81	1313913,8
2922	525849,8	1313920,61
2921	525836,19	1313945,41
2930	525823,15	1313938,61
2931	525817,22	1313935,4
2932	525820,06	1313929,96
2464	525811,69	1313925,58
№ участка на чертеже межевания: :96		
Кадастровый номер земельного участка: 59:16:0010315:96		
Каталог координат характерных точек в системе координат: МСК-59, зона 1		
Площадь земельного участка 1239 м ²		
Обозначение характерных точек границ	Координаты, м	
	X	Y
2921	525836,19	1313945,41
2927	525833,22	1313951,35
2926	525827,84	1313961,06
2925	525820,03	1313975,34
1790	525817,22	1313980,72
1789	525805,17	1313974,06
1788	525803,67	1313973,28
1787	525789,89	1313966,07
2461	525792,96	1313960,2
2460	525796,34	1313953,74
2465	525808,84	1313931,02
2931	525817,22	1313935,4
2930	525823,15	1313938,61
2921	525836,19	1313945,41
№ участка на чертеже межевания: :97		

Кадастровый номер земельного участка: 59:16:0010315:97		
Каталог координат характерных точек в системе координат: МСК-59, зона 1		
Площадь земельного участка 874 м ²		
Обозначение характерных точек границ	Координаты, м	
	X	Y
1756	525998,53	1314103,73
1755	526025,06	1314117,1
1754	526029,67	1314119,49
2392	526026,59	1314125,41
2391	526024,03	1314130,36
2390	526021,44	1314135,56
2389	526017,79	1314141,48
2935	526010,63	1314137,81
2936	526001,39	1314133,62
2937	525989,76	1314127,43
2938	525987,43	1314126,11
2939	525991,16	1314118,1
2940	525993,73	1314113,09
2941	525994,19	1314112,2
1756	525998,53	1314103,73
№ участка на чертеже межевания: :98		
Кадастровый номер земельного участка: 59:16:0010315:98		
Каталог координат характерных точек в системе координат: МСК-59, зона 1		
Площадь земельного участка 1267 м ²		
Обозначение характерных точек границ	Координаты, м	
	X	Y
2389	526017,79	1314141,48
2388	526003,21	1314169,49
2943	525995,67	1314165,83
2944	525990,35	1314163,25
2945	525971,84	1314154,63
2946	525966	1314151,13
2947	525967,41	1314148,78
2948	525968,28	1314149,29
2949	525974,34	1314138,14
2950	525981,19	1314125,53
2951	525985,96	1314128,12
2938	525987,43	1314126,11
2937	525989,76	1314127,43
2936	526001,39	1314133,62
2935	526010,63	1314137,81
2389	526017,79	1314141,48
№ участка на чертеже межевания: :100		

Кадастровый номер земельного участка: 59:16:0010315:100		
Каталог координат характерных точек в системе координат: МСК-59, зона 1		
Площадь земельного участка 1266 м ²		
Обозначение характерных точек границ	Координаты, м	
	X	Y
1760	525970,57	1314089,39
1759	525979,56	1314094,09
1758	525983,6	1314096,08
1757	525991,68	1314100,22
1756	525998,53	1314103,73
2941	525994,19	1314112,2
2940	525993,73	1314113,09
2939	525991,16	1314118,1
2938	525987,43	1314126,11
2951	525985,96	1314128,12
2950	525981,19	1314125,53
2949	525974,34	1314138,14
2958	525955,47	1314129,69
2959	525949,85	1314126,2
2960	525959,59	1314109,75
2961	525963,94	1314102,55
1760	525970,57	1314089,39
№ участка на чертеже межевания: :107		
Кадастровый номер земельного участка: 59:16:0010315:107		
Каталог координат характерных точек в системе координат: МСК-59, зона 1		
Площадь земельного участка 1307 м ²		
Обозначение характерных точек границ	Координаты, м	
	X	Y
2331	525868,72	1314085,92
2330	525866,93	1314089,97
2329	525861,87	1314099,34
2195	525848,29	1314123,07
2194	525828,65	1314112,66
2193	525821,77	1314108,6
2981	525826,77	1314099,38
2982	525827,75	1314097,57
2983	525834,77	1314085
2984	525842,05	1314071,05
2985	525860,7	1314081,16
2986	525865,68	1314084,28
2331	525868,72	1314085,92
№ участка на чертеже межевания: :110		
Кадастровый номер земельного участка: 59:16:0010315:110		

Каталог координат характерных точек в системе координат: МСК-59, зона 1		
Площадь земельного участка 1316 м ²		
Обозначение характерных точек границ	Координаты, м	
	X	Y
1778	525832,63	1314016,88
2992	525826,23	1314028,13
2993	525821,37	1314036,59
2994	525820,08	1314039,68
2995	525813,19	1314052,25
2996	525811,72	1314055,27
2997	525795,89	1314045,91
2998	525784,84	1314039,37
2999	525790,04	1314030,86
1782	525806,35	1314002,17
1781	525810,88	1314004,72
1780	525820,61	1314010,03
1779	525829,3	1314015,11
1778	525832,63	1314016,88
№ участка на чертеже межевания: :114		
Кадастровый номер земельного участка: 59:16:0010315:114		
Каталог координат характерных точек в системе координат: МСК-59, зона 1		
Площадь земельного участка 118 м ²		
Обозначение характерных точек границ	Координаты, м	
	X	Y
668	526181,01	1313589,19
7002	526178,34	1313594,72
7001	526160,01	1313586,52
666	526160,43	1313585,59
667	526163,34	1313581,58
668	526181,01	1313589,19
№ участка на чертеже межевания: :116		
Кадастровый номер земельного участка: 59:16:0010315:116		
Каталог координат характерных точек в системе координат: МСК-59, зона 1		
Площадь земельного участка 226 м ²		
Обозначение характерных точек границ	Координаты, м	
	X	Y
1205	526048,54	1313631,69
1204	526060,36	1313637,94
1203	526066,19	1313641,09
1202	526072,55	1313644,25
1201	526082,31	1313649,01
1200	526083,92	1313650,32

2257	526081,58	1313655,16
2256	526079,73	1313654,11
1224	526079,27	1313653,87
1236	526070,99	1313649,58
1235	526058,82	1313643,48
1206	526045,69	1313636,98
1205	526048,54	1313631,69

№ участка на чертеже межевания: :117

Кадастровый номер земельного участка:
59:16:0010315:117

Каталог координат характерных точек в системе
координат: МСК-59, зона 1

Площадь земельного участка 830 м²

Обозначение характерных точек границ	Координаты, м	
	X	Y
1047	526088,93	1313752,45
3024	526086,18	1313758,58
3025	526084,28	1313762,81
3026	526083,51	1313762,47
3027	526080,73	1313768,41
2282	526079,02	1313771,91
2283	526063,2	1313763,8
2284	526047,28	1313755,95
2255	526045,65	1313752,18
2254	526050,1	1313743,41
2253	526050,62	1313742,39
1050	526054,15	1313735,47
1049	526057,3	1313736,89
1048	526066,04	1313741,41
1047	526088,93	1313752,45

№ участка на чертеже межевания: :119

Кадастровый номер земельного участка:
59:16:0010315:119

Каталог координат характерных точек в системе
координат: МСК-59, зона 1

Площадь земельного участка 912 м²

Обозначение характерных точек границ	Координаты, м	
	X	Y
282	526219,59	1313690,17
283	526220,27	1313690,49
284	526222,88	1313691,66
285	526228,73	1313694,42
286	526242,95	1313701,93
287	526246,92	1313704,06
288	526247,3	1313703,35
289	526257,52	1313708,84
290	526259,76	1313709,98
1507	526252,12	1313724,39

3033	526246,8	1313721,54
3032	526242,97	1313725,37
1515	526210,13	1313709,46
1516	526211,92	1313706,61
282	526219,59	1313690,17
3034	526235,94	1313718,51
3035	526235,06	1313718,03
3036	526235,54	1313717,15
3037	526236,42	1313717,63
3034	526235,94	1313718,51
№ участка на чертеже межевания: :121		
Кадастровый номер земельного участка: 59:16:0010315:121		
Каталог координат характерных точек в системе координат: МСК-59, зона 1		
Площадь земельного участка 58 м ²		
Обозначение характерных точек границ	Координаты, м	
	X	Y
2932	525820,06	1313929,96
2931	525817,22	1313935,4
2465	525808,84	1313931,02
2464	525811,69	1313925,58
2932	525820,06	1313929,96
№ участка на чертеже межевания: :123		
Кадастровый номер земельного участка: 59:16:0010315:123		
Каталог координат характерных точек в системе координат: МСК-59, зона 1		
Площадь земельного участка 632 м ²		
Обозначение характерных точек границ	Координаты, м	
	X	Y
2344	526191,43	1313657,67
3029	526205,51	1313664
3028	526212,94	1313667,05
171	526227,63	1313674,1
280	526226,09	1313677,08
281	526220,52	1313688,17
3054	526212,99	1313684,83
3055	526208,2	1313682,71
3056	526200,91	1313679,38
3057	526190,84	1313674,9
2345	526184,63	1313672,22
2344	526191,43	1313657,67
№ участка на чертеже межевания: :124		
Кадастровый номер земельного участка: 59:16:0010315:124		

Каталог координат характерных точек в системе координат: МСК-59, зона 1		
Площадь земельного участка 460 м ²		
Обозначение характерных точек границ	Координаты, м	
	X	Y
2519	526100,67	1313967,39
2518	526104,85	1313969,38
2517	526107,86	1313970,3
2377	526110,75	1313971,94
2376	526107,92	1313976,93
2375	526100,46	1313989,6
2374	526097,11	1313995,94
2373	526094,59	1314000,69
2051	526090,69	1314008,08
2050	526084,79	1314004,96
2049	526080,22	1314002,6
2519	526100,67	1313967,39
№ участка на чертеже межевания: :126		
Кадастровый номер земельного участка: 59:16:0010315:126		
Каталог координат характерных точек в системе координат: МСК-59, зона 1		
Площадь земельного участка 840 м ²		
Обозначение характерных точек границ	Координаты, м	
	X	Y
1229	526024,57	1313657,85
1228	526022,94	1313662,52
114	526020,49	1313667,67
113	526017,83	1313673,19
3060	525991,17	1313660,53
3061	525994,64	1313653,14
3062	525980,06	1313645,06
2237	525970,1	1313639,57
2236	525971,3	1313637,08
2235	525974,3	1313631,45
3063	525980,39	1313634,66
3064	525982,01	1313635,52
3065	525986,12	1313636,42
3066	525991,02	1313638,8
3067	525997,13	1313642,28
3068	525999,77	1313644,08
3069	526005,34	1313647,01
3070	526009,46	1313647,89
1230	526025,15	1313655,48
1229	526024,57	1313657,85
№ участка на чертеже межевания: :128		
Кадастровый номер земельного участка: 59:16:0010315:128		

Каталог координат характерных точек в системе координат: МСК-59, зона 1		
Площадь земельного участка 948 м ²		
Обозначение характерных точек границ	Координаты, м	
	X	Y
3080	526242,5	1313741,68
3091	526238,87	1313748,22
3090	526235,43	1313746,35
3089	526225,66	1313741,05
3088	526210,67	1313733,53
3087	526207,28	1313732,02
3086	526199,8	1313728,69
3085	526201,52	1313724,98
3084	526208,71	1313711,72
1515	526210,13	1313709,46
3032	526242,97	1313725,37
1510	526245,26	1313726,66
1509	526249,34	1313728,96
3083	526248,45	1313730,55
3082	526245,9	1313735,09
3081	526244,56	1313737,47
3080	526242,5	1313741,68
3092	526224,62	1313740,02
3093	526223,74	1313739,54
3094	526224,22	1313738,66
3095	526225,1	1313739,14
3092	526224,62	1313740,02
3096	526233,13	1313723,86
3097	526232,25	1313723,38
3098	526232,73	1313722,5
3099	526233,61	1313722,98
3096	526233,13	1313723,86
3100	526226,77	1313735,94
3101	526225,89	1313735,46
3102	526226,37	1313734,58
3103	526227,25	1313735,06
3100	526226,77	1313735,94
3104	526230,69	1313728,51
3105	526229,81	1313728,04
3106	526230,28	1313727,16
3107	526231,16	1313727,63
3104	526230,69	1313728,51
№ участка на чертеже межевания: :131		
Кадастровый номер земельного участка: 59:16:0010315:131		

Каталог координат характерных точек в системе координат: МСК-59, зона 1		
Площадь земельного участка 609 м ²		
Обозначение характерных точек границ	Координаты, м	
	X	Y
38	526170,27	1313771,81
37	526176,24	1313775,14
418	526173,9	1313779,75
419	526168,03	1313789,9
3117	526160,72	1313786,28
3118	526153,4	1313782,83
3119	526143,17	1313778,4
2355	526137,21	1313775,7
2354	526136,22	1313775,18
2353	526142,01	1313762,66
41	526143,48	1313759,58
40	526145,38	1313760,48
39	526151,56	1313763,57
38	526170,27	1313771,81
№ участка на чертеже межевания: :132		
Кадастровый номер земельного участка: 59:16:0010315:132		
Каталог координат характерных точек в системе координат: МСК-59, зона 1		
Площадь земельного участка 624 м ²		
Обозначение характерных точек границ	Координаты, м	
	X	Y
3123	526105,96	1313723,08
3124	526109,82	1313724,9
3125	526119,05	1313729,95
3126	526129,69	1313734,92
2365	526135,12	1313737,23
2364	526132,28	1313743,68
2363	526132,39	1313744,72
2362	526130,85	1313748,22
2361	526128,9	1313752,65
3127	526123,09	1313750,1
3128	526100,41	1313740,42
3129	526096,26	1313738,47
3130	526096,11	1313736,77
1044	526095,41	1313736,47
3131	526095,98	1313734,39
3132	526099,02	1313727,84
3133	526099,49	1313726,79
3134	526101,42	1313727,7
3135	526104,1	1313722,07
3123	526105,96	1313723,08
№ участка на чертеже межевания: :133		

Кадастровый номер земельного участка: 59:16:0010315:133		
Каталог координат характерных точек в системе координат: МСК-59, зона 1		
Площадь земельного участка 542 м ²		
Обозначение характерных точек границ	Координаты, м	
	X	Y
2365	526135,12	1313737,23
3126	526129,69	1313734,92
3125	526119,05	1313729,95
3124	526109,82	1313724,9
3123	526105,96	1313723,08
3135	526104,1	1313722,07
3138	526106,34	1313717,37
3139	526103,61	1313716,08
992	526108,33	1313705,94
58	526110,07	1313706,8
57	526112,87	1313708,2
56	526112,14	1313709,69
55	526120,34	1313713,69
54	526123,44	1313715,37
53	526133,5	1313720,58
52	526139,73	1313723,6
51	526140,52	1313723,95
2336	526139,65	1313726,79
2365	526135,12	1313737,23
№ участка на чертеже межевания: :138		
Кадастровый номер земельного участка: 59:16:0010315:138		
Каталог координат характерных точек в системе координат: МСК-59, зона 1		
Площадь земельного участка 644 м ²		
Обозначение характерных точек границ	Координаты, м	
	X	Y
3161	526150,09	1313609
3162	526148,8	1313611,84
3163	526147,34	1313615,06
3164	526137,64	1313610,58
3165	526136,41	1313612,9
3166	526132,34	1313611,03
3167	526125,09	1313607,34
3168	526123,4	1313606,49
2267	526119,38	1313604,82
2266	526128,3	1313588,08
852	526130,63	1313584,91
860	526137,24	1313587,58
665	526155,9	1313595,92
3161	526150,09	1313609

№ участка на чертеже межевания: :139		
Кадастровый номер земельного участка: 59:16:0010315:139		
Каталог координат характерных точек в системе координат: МСК-59, зона 1		
Площадь земельного участка 486 м ²		
Обозначение характерных точек границ	Координаты, м	
	X	Y
2267	526119,38	1313604,82
3168	526123,4	1313606,49
3167	526125,09	1313607,34
3166	526132,34	1313611,03
3165	526136,41	1313612,9
3164	526137,64	1313610,58
3163	526147,34	1313615,06
3173	526144,75	1313620,75
765	526141,75	1313627,78
764	526140,44	1313630,84
915	526132,15	1313627,4
914	526121,12	1313622,73
913	526116,4	1313620,32
912	526112,27	1313619,19
2248	526113,94	1313615,49
2267	526119,38	1313604,82
№ участка на чертеже межевания: :141		
Кадастровый номер земельного участка: 59:16:0010315:141		
Каталог координат характерных точек в системе координат: МСК-59, зона 1		
Площадь земельного участка 1301 м ²		
Обозначение характерных точек границ	Координаты, м	
	X	Y
2536	526077,21	1313964,85
2535	526070,88	1313974,84
2534	526067,8	1313979,21
2046	526061,05	1313991,79
2045	526041,2	1313981,68
2044	526032,24	1313976,8
2726	526035,31	1313971,08
2725	526038,11	1313966,72
2724	526043,05	1313959,17
2723	526045,75	1313954,66
2722	526049,32	1313948,73
2677	526053,19	1313941,82
3188	526057,09	1313944,13
3189	526073,52	1313953,04
2512	526081,73	1313957,26
2536	526077,21	1313964,85

№ участка на чертеже межевания: :142		
Кадастровый номер земельного участка: 59:16:0010315:142		
Каталог координат характерных точек в системе координат: МСК-59, зона 1		
Площадь земельного участка 461 м ²		
Обозначение характерных точек границ	Координаты, м	
	X	Y
2727	526010,42	1313950,35
2038	526004,74	1313962,12
2037	525988,28	1313953,94
2036	525987,78	1313953,27
2035	525984,15	1313951,42
2034	525980,22	1313949,42
2739	525982,18	1313945,56
2738	525982,85	1313945,9
2737	525984,1	1313943,44
2736	525985,56	1313940,56
2735	525995,29	1313945,9
2734	526001,66	1313935,27
2728	526014,89	1313942,95
2727	526010,42	1313950,35
№ участка на чертеже межевания: :144		
Кадастровый номер земельного участка: 59:16:0010315:144		
Каталог координат характерных точек в системе координат: МСК-59, зона 1		
Площадь земельного участка 766 м ²		
Обозначение характерных точек границ	Координаты, м	
	X	Y
420	526166,58	1313792,67
2273	526156,79	1313811,29
2274	526153,58	1313809,53
2275	526133,57	1313798,59
2276	526128,53	1313795,52
2356	526133,5	1313784,26
2355	526137,21	1313775,7
3119	526143,17	1313778,4
3118	526153,4	1313782,83
3117	526160,72	1313786,28
419	526168,03	1313789,9
420	526166,58	1313792,67
№ участка на чертеже межевания: :145		
Кадастровый номер земельного участка: 59:16:0010315:145		
Каталог координат характерных точек в системе координат: МСК-59, зона 1		
Площадь земельного участка 560 м ²		

Обозначение характерных точек границ	Координаты, м	
	X	Y
2997	525795,89	1314045,91
3190	525788,28	1314059,84
3191	525781,05	1314073,31
3192	525778,35	1314078,12
2190	525775,46	1314083,3
2189	525771,47	1314081,06
2188	525764,06	1314076,91
3016	525766,95	1314071,74
3015	525781,27	1314045,24
2998	525784,84	1314039,37
2997	525795,89	1314045,91
№ участка на чертеже межевания: :146		
Кадастровый номер земельного участка: 59:16:0010315:146		
Каталог координат характерных точек в системе координат: МСК-59, зона 1		
Площадь земельного участка 797 м ²		
Обозначение характерных точек границ	Координаты, м	
	X	Y
2191	525792,25	1314092,97
2190	525775,46	1314083,3
3192	525778,35	1314078,12
3191	525781,05	1314073,31
3190	525788,28	1314059,84
2997	525795,89	1314045,91
2996	525811,72	1314055,27
3193	525808,64	1314061,6
3194	525798,71	1314079,77
2191	525792,25	1314092,97
№ участка на чертеже межевания: :147		
Кадастровый номер земельного участка: 59:16:0010315:147		
Каталог координат характерных точек в системе координат: МСК-59, зона 1		
Площадь земельного участка 1076 м ²		
Обозначение характерных точек границ	Координаты, м	
	X	Y
1086	526122,54	1313570,08
1085	526109,82	1313565,02
1084	526067,27	1313547,59
1541	526071,07	1313536,19
3195	526111,25	1313543,76
2265	526130,62	1313549,04
2264	526129,42	1313553,47
2263	526127,77	1313557,04

2262	526127,07	1313558,69
2261	526125,05	1313563,78
1086	526122,54	1313570,08
№ участка на чертеже межевания: :148		
Кадастровый номер земельного участка: 59:16:0010315:148		
Каталог координат характерных точек в системе координат: МСК-59, зона 1		
Площадь земельного участка 936 м ²		
Обозначение характерных точек границ	Координаты, м	
	X	Y
281	526220,52	1313688,17
282	526219,59	1313690,17
1516	526211,92	1313706,61
1515	526210,13	1313709,46
3158	526202,46	1313706,35
3157	526187,36	1313699,48
3156	526184,23	1313698,12
3155	526180,43	1313696,41
2347	526174,76	1313693,95
2346	526178,04	1313686,42
2345	526184,63	1313672,22
3057	526190,84	1313674,9
3056	526200,91	1313679,38
3055	526208,2	1313682,71
3054	526212,99	1313684,83
281	526220,52	1313688,17
№ участка на чертеже межевания: :150		
Кадастровый номер земельного участка: 59:16:0010315:150		
Каталог координат характерных точек в системе координат: МСК-59, зона 1		
Площадь земельного участка 947 м ²		
Обозначение характерных точек границ	Координаты, м	
	X	Y
1233	526031,51	1313636,75
1232	526029,07	1313643,62
1231	526026,27	1313650,99
1230	526025,15	1313655,48
3070	526009,46	1313647,89
3069	526005,34	1313647,01
3068	525999,77	1313644,08
3067	525997,13	1313642,28
3066	525991,02	1313638,8
3065	525986,12	1313636,42
3064	525982,01	1313635,52
3063	525980,39	1313634,66
2235	525974,3	1313631,45

2234	525977,29	1313625,81
2233	525979,41	1313621,83
1363	525981,08	1313618,52
1362	526003,45	1313629,86
1361	526005,18	1313627,01
1360	526006,44	1313624,11
1359	526017,98	1313629,93
1233	526031,51	1313636,75

№ участка на чертеже межевания: :151

Кадастровый номер земельного участка:
59:16:0010315:151

Каталог координат характерных точек в системе
координат: МСК-59, зона 1

Площадь земельного участка 1411 м²

Обозначение характерных точек границ	Координаты, м	
	X	Y
2174	525907,27	1313746,7
2459	525917,5	1313752,24
2458	525924,09	1313755,57
2419	525938,47	1313763,58
2418	525926,96	1313785,23
1945	525919,33	1313799,02
1944	525912,93	1313795,64
1943	525906,16	1313792,07
1942	525904,51	1313791,19
1941	525903,38	1313790,6
1940	525897,98	1313787,69
1939	525894,95	1313786,05
1938	525889,22	1313782,96
2166	525894,15	1313773,81
2165	525895,17	1313771,41
2164	525899,78	1313761,6
2163	525902,04	1313756,69
2174	525907,27	1313746,7

№ участка на чертеже межевания: :152

Кадастровый номер земельного участка:
59:16:0010315:152

Каталог координат характерных точек в системе
координат: МСК-59, зона 1

Площадь земельного участка 1294 м²

Обозначение характерных точек границ	Координаты, м	
	X	Y
1461	526160,59	1313880,37
3198	526152,49	1313895,16
3199	526149,27	1313900,89
3200	526147,38	1313904,28
3201	526144,76	1313908,97
1961	526140,68	1313916,27

1960	526135,59	1313913,43
1959	526118,04	1313904,45
1538	526112,81	1313901,47
1537	526115,59	1313896,3
1536	526118,04	1313891,74
1535	526123,32	1313881,67
1534	526128,77	1313871,33
1465	526131,59	1313866,45
1464	526141,53	1313871,05
1463	526145,67	1313873,07
1462	526157,44	1313878,75
1461	526160,59	1313880,37

№ участка на чертеже межевания: :153

Кадастровый номер земельного участка:
59:16:0010315:153

Каталог координат характерных точек в системе
координат: МСК-59, зона 1

Площадь земельного участка 809 м²

Обозначение характерных точек границ	Координаты, м	
	X	Y
2840	526012,24	1314038,81
1991	526030,94	1314003,3
1990	526033,62	1314004,56
1989	526036,56	1314005,97
1988	526040,8	1314008,56
1987	526041,22	1314008,83
1986	526048,56	1314012,4
2829	526045,35	1314019
2828	526042,68	1314024,48
2827	526029,84	1314048,24
2840	526012,24	1314038,81

№ участка на чертеже межевания: :154

Кадастровый номер земельного участка:
59:16:0010315:154

Каталог координат характерных точек в системе
координат: МСК-59, зона 1

Площадь земельного участка 490 м²

Обозначение характерных точек границ	Координаты, м	
	X	Y
2839	526001,75	1314033,3
1992	526019,86	1313997,4
1991	526030,94	1314003,3
2840	526012,24	1314038,81
2839	526001,75	1314033,3

№ участка на чертеже межевания: :155

Кадастровый номер земельного участка:
59:16:0010315:155

Каталог координат характерных точек в системе координат: МСК-59, зона 1		
Площадь земельного участка 618 м ²		
Обозначение характерных точек границ	Координаты, м	
	X	Y
1043	526091,98	1313735,16
1042	526089,16	1313733,67
1041	526071,85	1313724,56
1040	526065,18	1313721,23
1053	526061,9	1313719,69
2252	526066,18	1313713,19
2251	526070,14	1313704,92
3216	526072,68	1313706,22
3217	526081,54	1313710,66
3218	526089,86	1313715,4
3219	526096,54	1313718,96
3220	526099,87	1313720,05
3135	526104,1	1313722,07
3134	526101,42	1313727,7
3133	526099,49	1313726,79
3132	526099,02	1313727,84
3131	526095,98	1313734,39
1044	526095,41	1313736,47
1043	526091,98	1313735,16
№ участка на чертеже межевания: :156		
Кадастровый номер земельного участка: 59:16:0010315:156		
Каталог координат характерных точек в системе координат: МСК-59, зона 1		
Площадь земельного участка 587 м ²		
Обозначение характерных точек границ	Координаты, м	
	X	Y
992	526108,33	1313705,94
3139	526103,61	1313716,08
3138	526106,34	1313717,37
3135	526104,1	1313722,07
3220	526099,87	1313720,05
3219	526096,54	1313718,96
3218	526089,86	1313715,4
3217	526081,54	1313710,66
3216	526072,68	1313706,22
2251	526070,14	1313704,92
2250	526073,76	1313697,38
986	526076,81	1313690,52
985	526078,57	1313691,4
984	526079,74	1313691,99
993	526085,9	1313694,93
992	526108,33	1313705,94

№ участка на чертеже межевания: :157		
Кадастровый номер земельного участка: 59:16:0010315:157		
Каталог координат характерных точек в системе координат: МСК-59, зона 1		
Площадь земельного участка 802 м ²		
Обозначение характерных точек границ	Координаты, м	
	X	Y
2372	526284,42	1313663,08
2368	526284,41	1313662,94
3221	526274,66	1313657,78
3222	526269,41	1313655
3223	526263,06	1313651,93
3224	526254,61	1313646,89
526	526243,84	1313641,11
527	526242,97	1313642,98
528	526241,69	1313645,65
529	526237,72	1313653,95
168	526236,21	1313657,04
167	526243,69	1313661,04
166	526253,87	1313666,6
165	526264,27	1313672,38
184	526273,49	1313677,24
183	526273,22	1313677,76
182	526274,86	1313678,63
181	526275,89	1313679,17
2371	526281,41	1313668,82
2372	526284,42	1313663,08
3225	526262,17	1313670,55
3226	526261,29	1313670,07
3227	526261,77	1313669,19
3228	526262,65	1313669,67
3225	526262,17	1313670,55
3229	526267,51	1313660,87
3230	526266,63	1313660,39
3231	526267,11	1313659,51
3232	526267,99	1313659,99
3229	526267,51	1313660,87
3233	526264,36	1313666,58
3234	526263,48	1313666,1
3235	526263,96	1313665,22
3236	526264,84	1313665,7
3233	526264,36	1313666,58
3237	526271,32	1313661,57
3238	526270,44	1313661,09

3239	526270,92	1313660,21
3240	526271,8	1313660,69
3237	526271,32	1313661,57
3241	526278,74	1313664,55
3242	526277,85	1313664,08
3243	526278,33	1313663,2
3244	526279,21	1313663,67
3241	526278,74	1313664,55
3245	526266,67	1313662,4
3246	526265,79	1313661,92
3247	526266,27	1313661,04
3248	526267,15	1313661,52
3245	526266,67	1313662,4
№ участка на чертеже межевания: :158		
Кадастровый номер земельного участка: 59:16:0010315:158		
Каталог координат характерных точек в системе координат: МСК-59, зона 1		
Площадь земельного участка 699 м²		
Обозначение характерных точек границ	Координаты, м	
	X	Y
1119	526107,34	1313598,74
2260	526104,61	1313604,9
2259	526102,46	1313609,78
2258	526103,02	1313610,2
1166	526099,57	1313618,82
1165	526097,74	1313618,35
1164	526095,16	1313617,1
1163	526092,4	1313615,74
1162	526090,56	1313614,84
1161	526086,69	1313612,96
1160	526084,78	1313612,02
1159	526085,34	1313610,93
1158	526080,47	1313608,47
1157	526076,38	1313606,33
1156	526069,21	1313603,04
1122	526074,09	1313585,2
1121	526084,99	1313589,36
1120	526094,39	1313593,46
1119	526107,34	1313598,74
№ участка на чертеже межевания: :365		
Кадастровый номер земельного участка: 59:16:0010315:365		
Каталог координат характерных точек в системе координат: МСК-59, зона 1		
Площадь земельного участка 1313 м²		

Обозначение характерных точек границ	Координаты, м	
	X	Y
1916	526072,56	1313906,74
1915	526079,56	1313910,57
1914	526084,23	1313912,97
1913	526088,39	1313915,06
1912	526089,13	1313915,45
1911	526092,05	1313917,04
1910	526092,82	1313917,46
1909	526100,9	1313921,84
2516	526097,39	1313928,32
2515	526094,82	1313933,07
2514	526091,89	1313938,49
2513	526087,06	1313947,14
2512	526081,73	1313957,26
3189	526073,52	1313953,04
3188	526057,09	1313944,13
2677	526053,19	1313941,82
2676	526055,13	1313937,14
2675	526061,82	1313925,2
2674	526063,14	1313923,08
2673	526064,78	1313920,55
2672	526070,02	1313910,93
1916	526072,56	1313906,74
№ участка на чертеже межевания: :372		
Кадастровый номер земельного участка: 59:16:0010315:372		
Каталог координат характерных точек в системе координат: МСК-59, зона 1		
Площадь земельного участка 881 м ²		
Обозначение характерных точек границ	Координаты, м	
	X	Y
2783	525880,73	1313865,6
2782	525878,5	1313870,19
2781	525871,56	1313882,85
2019	525867,1	1313889,92
2018	525850,83	1313880,97
1871	525839,51	1313874,75
1870	525842,66	1313868,91
1869	525844,73	1313865,05
1868	525847,4	1313860,1
1867	525849,28	1313856,6
1866	525852,46	1313850,85
2783	525880,73	1313865,6
№ участка на чертеже межевания: :378		
Кадастровый номер земельного участка: 59:16:0010315:378		

Каталог координат характерных точек в системе координат: МСК-59, зона 1		
Площадь земельного участка 1399 м ²		
Обозначение характерных точек границ	Координаты, м	
	X	Y
1367	525996,18	1313589,65
2232	525997,57	1313586,39
2231	526001,96	1313578,04
2230	526005,93	1313570,48
2229	526007,48	1313567,54
1303	526008,68	1313568,08
1302	526013,03	1313570,04
1301	526016,93	1313571,79
1300	526021,84	1313573,99
1299	526039,95	1313580,76
1298	526053,57	1313586,05
1154	526050,18	1313595,26
1175	526046,27	1313605,83
1174	526043,24	1313614,01
1357	526029,82	1313607,57
1367	525996,18	1313589,65
№ участка на чертеже межевания: :380		
Кадастровый номер земельного участка: 59:16:0010315:380		
Каталог координат характерных точек в системе координат: МСК-59, зона 1		
Площадь земельного участка 608 м ²		
Обозначение характерных точек границ	Координаты, м	
	X	Y
1047	526088,93	1313752,45
1046	526091,76	1313746,14
1045	526094,37	1313740,33
1044	526095,41	1313736,47
3130	526096,11	1313736,77
3129	526096,26	1313738,47
3128	526100,41	1313740,42
3127	526123,09	1313750,1
2361	526128,9	1313752,65
2360	526125,38	1313759,77
2359	526124,15	1313762,51
2358	526121,39	1313768,2
3306	526115,38	1313765,64
3307	526104,86	1313760,62
1047	526088,93	1313752,45
№ участка на чертеже межевания: :520		
Кадастровый номер земельного участка: 59:16:0010315:520		

Каталог координат характерных точек в системе координат: МСК-59, зона 1		
Площадь земельного участка 627 м ²		
Обозначение характерных точек границ	Координаты, м	
	X	Y
765	526141,75	1313627,78
3173	526144,75	1313620,75
3163	526147,34	1313615,06
3162	526148,8	1313611,84
3314	526165,78	1313621,36
3315	526177,22	1313626,97
2337	526183,98	1313630,38
754	526177,63	1313644,12
753	526167,4	1313639,11
752	526152,97	1313632,63
751	526147,36	1313630
765	526141,75	1313627,78
№ участка на чертеже межевания: :523		
Кадастровый номер земельного участка: 59:16:0010315:523		
Каталог координат характерных точек в системе координат: МСК-59, зона 1		
Площадь земельного участка 1289 м ²		
Обозначение характерных точек границ	Координаты, м	
	X	Y
1476	526103,77	1313851,79
1475	526123,11	1313816,75
2294	526123,57	1313816,99
2295	526126,85	1313818,66
2296	526142,41	1313826,43
2297	526148,38	1313829,65
1456	526151,34	1313831,8
1469	526147,18	1313839,53
1468	526144,57	1313844,37
1467	526142,81	1313847,63
1466	526136,99	1313857,12
1465	526131,59	1313866,45
1533	526122,98	1313862,29
1476	526103,77	1313851,79

Перечень координат характерных точек образуемых земельных участков

№ участка на чертеже межевания: :ЗУ1		
Кадастровый номер земельного участка: 59:16:0010313:ЗУ1		
Способ образования земельного участка: формирование из государственной неразграниченной собственности		
Каталог координат характерных точек в системе координат: МСК-59, зона 1		
Площадь земельного участка 1142 м ²		
Обозначение характерных точек границы	Координаты, м	
	X	Y
80	526187,64	1314061,7
81	526157,51	1314046,4
82	526172,69	1314016,77
83	526186,48	1314023,55
84	526192,15	1314026,77
85	526203,59	1314033,33
80	526187,64	1314061,7
№ участка на чертеже межевания: :ЗУ2		
Кадастровый номер земельного участка: 59:16:0010313:ЗУ2		
Способ образования земельного участка: формирование из государственной неразграниченной собственности		
Каталог координат характерных точек в системе координат: МСК-59, зона 1		
Площадь земельного участка 1155 м ²		
Обозначение характерных точек границы	Координаты, м	
	X	Y
81	526157,51	1314046,4
123	526126,08	1314029,59
124	526141,56	1314001,13
125	526147,52	1314004,2
126	526155,7	1314008,39
82	526172,69	1314016,77
81	526157,51	1314046,4
№ участка на чертеже межевания: :ЗУ3		
Кадастровый номер земельного участка: 59:16:0010313:ЗУ3		
Способ образования земельного участка: формирование из государственной неразграниченной собственности		
Каталог координат характерных точек в системе координат: МСК-59, зона 1		
Площадь земельного участка 682 м ²		
Обозначение характерных	Координаты, м	

точек границ	X	Y
123	526126,08	1314029,59
134	526107,28	1314019,45
135	526122,7	1313991,63
136	526125,59	1313993
137	526127,53	1313993,99
138	526139,63	1314000,14
124	526141,56	1314001,13
123	526126,08	1314029,59
№ участка на чертеже межевания: :ЗУ4		
Кадастровый номер земельного участка: 59:16:0010313:ЗУ4		
Способ образования земельного участка: формирование из государственной неразграниченной собственности		
Каталог координат характерных точек в системе координат: МСК-59, зона 1		
Площадь земельного участка 406 м ²		
Обозначение характерных точек границ	Координаты, м	
	X	Y
197	526108,64	1314088,15
198	526099,08	1314083,69
199	526112,33	1314056,57
200	526116,56	1314048,17
201	526122,08	1314051,22
202	526125,61	1314052,92
203	526122,17	1314059,64
197	526108,64	1314088,15
№ участка на чертеже межевания: :ЗУ5		
Кадастровый номер земельного участка: 59:16:0010313:ЗУ5		
Способ образования земельного участка: формирование из государственной неразграниченной собственности		
Каталог координат характерных точек в системе координат: МСК-59, зона 1		
Площадь земельного участка 623 м ²		
Обозначение характерных точек границ	Координаты, м	
	X	Y
230	526181,17	1314199,42
231	526187,67	1314202,87
232	526194,9	1314206,65
233	526200,03	1314209,28
234	526192,87	1314221,84
235	526184,43	1314235,85
236	526167,26	1314226,09
237	526173,27	1314215,06
238	526175,93	1314209,79

230	526181,17	1314199,42
№ участка на чертеже межевания: :ЗУ6		
Кадастровый номер земельного участка: 59:16:0010313:ЗУ6		
Способ образования земельного участка: формирование из государственной неразграниченной собственности		
Каталог координат характерных точек в системе координат: МСК-59, зона 1		
Площадь земельного участка 1638 м ²		
Обозначение характерных точек границ	Координаты, м	
	X	Y
305	526221,03	1314042,05
306	526214,31	1314038,62
307	526237,86	1313990,31
308	526265,58	1314003,39
309	526244,84	1314043,98
310	526240,12	1314052,26
311	526228,5	1314046,27
305	526221,03	1314042,05
№ участка на чертеже межевания: :ЗУ8		
Кадастровый номер земельного участка: 59:16:0010313:ЗУ8		
Способ образования земельного участка: формирование из государственной неразграниченной собственности		
Каталог координат характерных точек в системе координат: МСК-59, зона 1		
Площадь земельного участка 2423 м ²		
Обозначение характерных точек границ	Координаты, м	
	X	Y
374	526221,63	1314309,5
375	526223,54	1314307,28
376	526226,43	1314309,47
377	526248,25	1314273,99
378	526247,17	1314273,41
379	526229,96	1314262,68
380	526207,7	1314248,39
381	526199,93	1314243,37
382	526195,5	1314250,83
383	526191,07	1314258,28
384	526178,2	1314282,4
385	526176,83	1314284,76
374	526221,63	1314309,5
386	526225,7	1314269
387	526219,46	1314265,02
388	526223,3	1314259,2

389	526223,57	1314259,37
390	526229,49	1314263,33
391	526225,85	1314268,77
386	526225,7	1314269
392	526207,79	1314250,05
393	526211,89	1314252,61
394	526212,12	1314252,24
395	526216,29	1314254,92
396	526216,1	1314255,24
397	526218,34	1314256,64
398	526214,84	1314262,26
399	526212,67	1314260,9
400	526212,55	1314261,09
401	526208,23	1314258,46
402	526208,38	1314258,22
403	526204,29	1314255,66
392	526207,79	1314250,05

№ участка на чертеже межевания: :ЗУ9

Кадастровый номер земельного участка:
59:16:0010313:ЗУ9

Способ образования земельного участка: формирование из государственной неразграниченной собственности

Каталог координат характерных точек в системе координат: МСК-59, зона 1

Площадь земельного участка 233 м²

Обозначение характерных точек границ	Координаты, м	
	X	Y
439	526350,89	1314201,21
208	526352,03	1314202,09
207	526370,4	1314213,78
206	526383,17	1314221,66
205	526389,63	1314225,65
440	526386,91	1314230,34
441	526364,88	1314216,11
442	526348,06	1314205,47
439	526350,89	1314201,21

№ участка на чертеже межевания: :ЗУ10

Кадастровый номер земельного участка:
59:16:0010313:ЗУ10

Способ образования земельного участка: формирование из государственной неразграниченной собственности

Каталог координат характерных точек в системе координат: МСК-59, зона 1

Площадь земельного участка 955 м²

Обозначение характерных	Координаты, м	
	X	Y

точек границ	X	Y
486	526235,54	1314155,63
487	526240,09	1314148,02
488	526244,64	1314140,42
489	526245,24	1314140,76
490	526258,9	1314148,36
491	526254,27	1314156,67
492	526250,51	1314162,94
493	526239,67	1314180,14
494	526228,07	1314197,93
495	526214,68	1314190,66
496	526235,01	1314155,34
486	526235,54	1314155,63
№ участка на чертеже межевания: :ЗУ14		
Кадастровый номер земельного участка: 59:16:0010313:ЗУ14		
Способ образования земельного участка: формирование из государственной неразграниченной собственности		
Каталог координат характерных точек в системе координат: МСК-59, зона 1		
Площадь земельного участка 1500 м ²		
Обозначение характерных точек границ	Координаты, м	
	X	Y
570	526436	1314194,46
571	526445,11	1314200,69
572	526469,27	1314215,33
573	526450,91	1314248,33
574	526416,71	1314227,8
570	526436	1314194,46
№ участка на чертеже межевания: :ЗУ15		
Кадастровый номер земельного участка: 59:16:0010314:ЗУ15		
Способ образования земельного участка: формирование из государственной неразграниченной собственности		
Каталог координат характерных точек в системе координат: МСК-59, зона 1		
Площадь земельного участка 553 м ²		
Обозначение характерных точек границ	Координаты, м	
	X	Y
Контур 1		
455	526669,11	1313752,74
454	526672,17	1313755,19
453	526677,34	1313759,15
590	526673,77	1313763,84
591	526671,14	1313767,29
592	526670,19	1313768,53

593	526668,74	1313767,42
594	526663,15	1313763,09
595	526662,09	1313762,28
455	526669,11	1313752,74
Контур 2		
596	526661,61	1313763
597	526662,63	1313763,76
598	526666,96	1313767,09
599	526668,22	1313768,09
600	526669,68	1313769,21
601	526667,91	1313771,5
602	526665,24	1313769,43
603	526660,85	1313766,22
604	526659,78	1313765,49
596	526661,61	1313763
Контур 3		
443	526724,9	1313784,99
605	526717,74	1313792,97
606	526716,81	1313794,41
607	526692,91	1313776,94
608	526688,04	1313773,57
609	526689,26	1313772,29
610	526690,85	1313770,62
611	526687,71	1313767,68
449	526689,27	1313766,04
448	526692,39	1313768,98
447	526693,94	1313767,35
446	526695,26	1313765,73
445	526700,27	1313769,3
444	526705,27	1313772,87
443	526724,9	1313784,99
№ участка на чертеже межевания: :3У16		
Кадастровый номер земельного участка: 59:16:0010314:3У16		
Способ образования земельного участка: формирование из государственной неразграниченной собственности		
Каталог координат характерных точек в системе координат: МСК-59, зона 1		
Площадь земельного участка 582 м ²		
Обозначение характерных точек границ	Координаты, м	
	X	Y
Контур 1		
592	526670,19	1313768,53
591	526671,14	1313767,29
590	526673,77	1313763,84
453	526677,34	1313759,15
452	526682,78	1313763,31
451	526684,39	1313761,2

450	526689,79	1313765,47
449	526689,27	1313766,04
611	526687,71	1313767,68
610	526690,85	1313770,62
609	526689,26	1313772,29
608	526688,04	1313773,57
633	526679,9	1313767,08
634	526679,2	1313768
635	526676,57	1313771,44
636	526675,66	1313772,6
592	526670,19	1313768,53
Контур 2		
600	526669,68	1313769,21
637	526675,81	1313773,78
638	526677,24	1313771,96
639	526679,87	1313768,52
640	526680,05	1313768,29
641	526687,53	1313774,25
642	526692,42	1313777,63
643	526716,34	1313795,12
644	526712,64	1313800,8
645	526710,94	1313803,15
646	526700,73	1313794,73
647	526691,05	1313787,75
648	526680,19	1313779,92
649	526674,72	1313776,21
650	526668,97	1313772,32
601	526667,91	1313771,5
600	526669,68	1313769,21
№ участка на чертеже межевания: :ЗУ17		
Кадастровый номер земельного участка: 59:16:0010314:ЗУ17		
Способ образования земельного участка: формирование из государственной неразграниченной собственности		
Каталог координат характерных точек в системе координат: МСК-59, зона 1		
Площадь земельного участка 1321 м ²		
Обозначение характерных точек границ	Координаты, м	
	X	Y
335	526694,94	1313720,54
336	526700,24	1313713,4
337	526707,18	1313704,17
679	526710,16	1313706,46
680	526719,89	1313713,92
681	526727,23	1313719,4
682	526732,41	1313723,52
683	526740,62	1313731,54
346	526754,43	1313743,82

347	526741,43	1313761,78
348	526709,43	1313731,95
335	526694,94	1313720,54
№ участка на чертеже межевания: :ЗУ18		
Кадастровый номер земельного участка: 59:16:0010314:ЗУ18		
Способ образования земельного участка: формирование из государственной неразграниченной собственности		
Каталог координат характерных точек в системе координат: МСК-59, зона 1		
Площадь земельного участка 900 м ²		
Обозначение характерных точек границ	Координаты, м	
	X	Y
681	526727,23	1313719,4
680	526719,89	1313713,92
679	526710,16	1313706,46
337	526707,18	1313704,17
338	526715,48	1313693,32
339	526722,4	1313697,97
340	526726,22	1313700,88
341	526730,03	1313703,79
342	526732,64	1313705,74
343	526744,65	1313715,8
344	526759,94	1313727,22
345	526764,31	1313730,69
346	526754,43	1313743,82
683	526740,62	1313731,54
682	526732,41	1313723,52
681	526727,23	1313719,4
№ участка на чертеже межевания: :ЗУ19		
Кадастровый номер земельного участка: 59:16:0010314:ЗУ19		
Способ образования земельного участка: формирование из государственной неразграниченной собственности		
Каталог координат характерных точек в системе координат: МСК-59, зона 1		
Площадь земельного участка 1045 м ²		
Обозначение характерных точек границ	Координаты, м	
	X	Y
716	526441,65	1313896,8
717	526464,95	1313855,7
718	526484,55	1313867,07
719	526479,01	1313875,75
720	526460,03	1313908,17
716	526441,65	1313896,8
№ участка на чертеже межевания: :ЗУ20		

Кадастровый номер земельного участка: 59:16:0010314:3У20		
Способ образования земельного участка: формирование из государственной неразграниченной собственности		
Каталог координат характерных точек в системе координат: МСК-59, зона 1		
Площадь земельного участка 930 м ²		
Обозначение характерных точек границ	Координаты, м	
	X	Y
766	526306,89	1313754,43
767	526283,78	1313741,79
768	526269,18	1313733,8
769	526279,57	1313715,33
770	526317,71	1313735,16
766	526306,89	1313754,43
№ участка на чертеже межевания: :3У21		
Кадастровый номер земельного участка: 59:16:0010314:3У21		
Способ образования земельного участка: формирование из государственной неразграниченной собственности		
Каталог координат характерных точек в системе координат: МСК-59, зона 1		
Площадь земельного участка 835 м ²		
Обозначение характерных точек границ	Координаты, м	
	X	Y
779	526299,06	1313768,77
766	526306,89	1313754,43
770	526317,71	1313735,16
780	526336,49	1313744,87
781	526318,41	1313779,23
779	526299,06	1313768,77
№ участка на чертеже межевания: :3У22		
Кадастровый номер земельного участка: 59:16:0010314:3У22		
Способ образования земельного участка: формирование из государственной неразграниченной собственности		
Каталог координат характерных точек в системе координат: МСК-59, зона 1		
Площадь земельного участка 835 м ²		
Обозначение характерных точек границ	Координаты, м	
	X	Y
801	526322,18	1313780,99
802	526340,31	1313746,86
803	526359,19	1313756,65

804	526341,8	1313791
801	526322,18	1313780,99
№ участка на чертеже межевания: :ЗУ23		
Кадастровый номер земельного участка: 59:16:0010314:ЗУ23		
Способ образования земельного участка: формирование из государственной неразграниченной собственности		
Каталог координат характерных точек в системе координат: МСК-59, зона 1		
Площадь земельного участка 743 м ²		
Обозначение характерных точек границ	Координаты, м	
	X	Y
817	526462,2	1313840,88
818	526435,56	1313827,7
819	526447,43	1313805,31
820	526473,53	1313818,52
817	526462,2	1313840,88
№ участка на чертеже межевания: :ЗУ24		
Кадастровый номер земельного участка: 59:16:0010314:ЗУ24		
Способ образования земельного участка: формирование из государственной неразграниченной собственности		
Каталог координат характерных точек в системе координат: МСК-59, зона 1		
Площадь земельного участка 886 м ²		
Обозначение характерных точек границ	Координаты, м	
	X	Y
836	526229,15	1313906,07
837	526223,19	1313902,81
838	526231,57	1313886,17
839	526238,49	1313889,78
840	526273,81	1313909,03
841	526264,5	1313925,09
836	526229,15	1313906,07
№ участка на чертеже межевания: :ЗУ25		
Кадастровый номер земельного участка: 59:16:0010314:ЗУ25		
Способ образования земельного участка: формирование из государственной неразграниченной собственности		
Каталог координат характерных точек в системе координат: МСК-59, зона 1		
Площадь земельного участка 947 м ²		
Обозначение характерных точек границ	Координаты, м	
	X	Y

861	526241,14	1313884,49
862	526250,48	1313868,2
863	526253,09	1313863,64
864	526272,17	1313874,81
865	526287,84	1313883,68
866	526285,8	1313887,45
867	526276,28	1313903,89
861	526241,14	1313884,49

№ участка на чертеже межевания: :ЗУ26

Кадастровый номер земельного участка:
59:16:0010314:ЗУ26

Способ образования земельного участка: формирование из государственной неразграниченной собственности

Каталог координат характерных точек в системе координат: МСК-59, зона 1

Площадь земельного участка 973 м²

Обозначение характерных точек границ	Координаты, м	
	X	Y
887	526332,13	1314019,65
888	526342,1	1314000,09
889	526345,29	1313993,86
890	526375,19	1314009,13
891	526372,01	1314015,36
892	526362,02	1314034,97
887	526332,13	1314019,65

№ участка на чертеже межевания: :ЗУ27

Кадастровый номер земельного участка:
59:16:0010314:ЗУ27

Способ образования земельного участка: формирование из государственной неразграниченной собственности

Каталог координат характерных точек в системе координат: МСК-59, зона 1

Площадь земельного участка 1351 м²

Обозначение характерных точек границ	Координаты, м	
	X	Y
916	526422,5	1313885,13
917	526433,33	1313839,08
918	526445,88	1313845,47
717	526464,95	1313855,7
716	526441,65	1313896,8
916	526422,5	1313885,13

№ участка на чертеже межевания: :ЗУ28

Кадастровый номер земельного участка:
59:16:0010314:ЗУ28

Способ образования земельного участка: формирование из государственной неразграниченной собственности		
Каталог координат характерных точек в системе координат: МСК-59, зона 1		
Площадь земельного участка 1394 м ²		
Обозначение характерных точек границ	Координаты, м	
	X	Y
948	526399,24	1313840,07
949	526420,36	1313839,12
917	526433,33	1313839,08
916	526422,5	1313885,13
950	526401,53	1313880,13
951	526391,56	1313875,25
948	526399,24	1313840,07
№ участка на чертеже межевания: :ЗУ29		
Кадастровый номер земельного участка: 59:16:0010314:ЗУ29		
Способ образования земельного участка: формирование из государственной неразграниченной собственности		
Каталог координат характерных точек в системе координат: МСК-59, зона 1		
Площадь земельного участка 202 м ²		
Обозначение характерных точек границ	Координаты, м	
	X	Y
994	526573,55	1313599,74
706	526584,54	1313604,07
995	526576,89	1313619,97
996	526566,64	1313616,85
994	526573,55	1313599,74
№ участка на чертеже межевания: :ЗУ30		
Кадастровый номер земельного участка: 59:16:0010314:ЗУ30		
Способ образования земельного участка: формирование из государственной неразграниченной собственности		
Каталог координат характерных точек в системе координат: МСК-59, зона 1		
Площадь земельного участка 941 м ²		
Обозначение характерных точек границ	Координаты, м	
	X	Y
1015	526410,1	1313945,33
1016	526391,41	1313979,12
1017	526369,36	1313971,32
1018	526381,75	1313939,08
1015	526410,1	1313945,33

№ участка на чертеже межевания: :ЗУ31		
Кадастровый номер земельного участка: 59:16:0010314:ЗУ31		
Способ образования земельного участка: формирование из государственной неразграниченной собственности		
Каталог координат характерных точек в системе координат: МСК-59, зона 1		
Площадь земельного участка 783 м ²		
Обозначение характерных точек границ	Координаты, м	
	X	Y
1054	526345,99	1313932,92
1055	526370,97	1313936,52
1056	526363,25	1313970,2
1057	526344,8	1313967,9
1058	526344,21	1313944,87
1054	526345,99	1313932,92
№ участка на чертеже межевания: :ЗУ32		
Кадастровый номер земельного участка: 59:16:0010314:ЗУ32		
Способ образования земельного участка: формирование из государственной неразграниченной собственности		
Каталог координат характерных точек в системе координат: МСК-59, зона 1		
Площадь земельного участка 752 м ²		
Обозначение характерных точек границ	Координаты, м	
	X	Y
1087	526615,97	1313971,96
1088	526612,62	1313976,82
1089	526607,52	1313981,65
1090	526604,76	1313985,72
1091	526601,48	1313983,5
1092	526590,16	1313974,92
1093	526574,35	1313962,76
1094	526570,16	1313960,12
1095	526569,53	1313959,73
1096	526571,96	1313955,87
1097	526572,13	1313955,61
1098	526572,37	1313955,76
1099	526576,47	1313949,13
1100	526577,88	1313946,91
1101	526583,5	1313949,76
1102	526586,64	1313951,9
1103	526587,59	1313952,52
1104	526599,08	1313960,1
1105	526609,98	1313967,87
1106	526613,67	1313970,42

1107	526614,01	1313970,67
1108	526615,03	1313971,37
1109	526615,4	1313971,61
1087	526615,97	1313971,96
№ участка на чертеже межевания: :ЗУ33		
Кадастровый номер земельного участка: 59:16:0010314:ЗУ33		
Способ образования земельного участка: формирование из государственной неразграниченной собственности		
Каталог координат характерных точек в системе координат: МСК-59, зона 1		
Площадь земельного участка 33 м ²		
Обозначение характерных точек границ	Координаты, м	
	X	Y
1125	526614,19	1313870,12
1126	526618,4	1313872,87
1127	526614,76	1313878,44
1128	526610,55	1313875,69
1125	526614,19	1313870,12
№ участка на чертеже межевания: :ЗУ34		
Кадастровый номер земельного участка: 59:16:0010314:ЗУ34		
Способ образования земельного участка: формирование из государственной неразграниченной собственности		
Каталог координат характерных точек в системе координат: МСК-59, зона 1		
Площадь земельного участка 352 м ²		
Обозначение характерных точек границ	Координаты, м	
	X	Y
1129	526531,11	1313695,71
1130	526555,64	1313709,27
1131	526552,24	1313715,42
1132	526548,58	1313721,24
1133	526546,12	1313719,87
791	526540,81	1313716,39
790	526537,52	1313713,23
789	526525,66	1313705,51
1134	526528,32	1313700,44
1129	526531,11	1313695,71
№ участка на чертеже межевания: :ЗУ35		
Кадастровый номер земельного участка: 59:16:0010314:ЗУ35		
Способ образования земельного участка: формирование из государственной неразграниченной собственности		

Каталог координат характерных точек в системе координат: МСК-59, зона 1		
Площадь земельного участка 455 м ²		
Обозначение характерных точек границ	Координаты, м	
	X	Y
1176	526621,12	1313589,64
1177	526619,94	1313592,85
708	526619,53	1313593,8
707	526593,94	1313584,55
706	526584,54	1313604,07
994	526573,55	1313599,74
1178	526578,93	1313587,45
1179	526584,03	1313575,73
1180	526597,11	1313580,28
1181	526602,7	1313582,42
1176	526621,12	1313589,64
№ участка на чертеже межевания: :ЗУ37		
Кадастровый номер земельного участка: 59:16:0010314:ЗУ37		
Способ образования земельного участка: формирование из государственной неразграниченной собственности		
Каталог координат характерных точек в системе координат: МСК-59, зона 1		
Площадь земельного участка 173 м ²		
Обозначение характерных точек границ	Координаты, м	
	X	Y
548	526692,82	1313811,17
772	526697,01	1313814,65
771	526700,64	1313817,33
1237	526690,7	1313830,3
1238	526686,52	1313827,39
549	526681,71	1313824,14
548	526692,82	1313811,17
№ участка на чертеже межевания: :ЗУ41		
Кадастровый номер земельного участка: 59:16:0010315:ЗУ41		
Способ образования земельного участка: формирование из государственной неразграниченной собственности		
Каталог координат характерных точек в системе координат: МСК-59, зона 1		
Площадь земельного участка 1361 м ²		
Обозначение характерных точек границ	Координаты, м	
	X	Y
1310	525966,19	1313779,32
1311	525968,97	1313774,56

1312	525975,99	1313761,47
1313	525978,29	1313756,4
1314	525982,76	1313749,38
1315	525987,9	1313742,23
1316	525995,05	1313745,87
1317	525994,51	1313748,49
1318	526005,83	1313754,55
1319	526013,95	1313758,89
1320	526009,82	1313766,62
1321	526006,64	1313774,34
1322	526002,19	1313783,48
1323	526000,54	1313786,83
1324	525998,16	1313791,1
1325	525996,17	1313795,15
1326	525994,1	1313794,2
1327	525988,34	1313791,51
1328	525976,77	1313784,95
1310	525966,19	1313779,32
№ участка на чертеже межевания: :ЗУ42		
Кадастровый номер земельного участка: 59:16:0010315:ЗУ42		
Способ образования земельного участка: формирование из государственной неразграниченной собственности		
Каталог координат характерных точек в системе координат: МСК-59, зона 1		
Площадь земельного участка 722 м ²		
Обозначение характерных точек границ	Координаты, м	
	X	Y
505	526250,72	1313627,14
1334	526256,47	1313630,4
1335	526268,7	1313636,45
1336	526272,46	1313638,25
1337	526278,36	1313641,73
1338	526289,93	1313647,84
1339	526291,91	1313648,81
1340	526299,15	1313634,1
1341	526295,86	1313632,42
1342	526286,61	1313627,99
1343	526283,98	1313626,48
1344	526275,5	1313622,59
483	526257,74	1313614,08
484	526257,18	1313616,14
485	526255,53	1313619,03
469	526252,19	1313624,36
505	526250,72	1313627,14
1345	526285,06	1313631,84
1346	526284,28	1313631,22

1347	526284,9	1313630,44
1348	526285,68	1313631,06
1345	526285,06	1313631,84
№ участка на чертеже межевания: :ЗУ43		
Кадастровый номер земельного участка: 59:16:0010315:ЗУ43		
Способ образования земельного участка: формирование из государственной неразграниченной собственности		
Каталог координат характерных точек в системе координат: МСК-59, зона 1		
Площадь земельного участка 200 м ²		
Обозначение характерных точек границ	Координаты, м	
	X	Y
1368	526095,48	1313801,45
1369	526103,61	1313806,58
1370	526094,32	1313824,36
1371	526085,49	1313819,81
1368	526095,48	1313801,45
№ участка на чертеже межевания: :ЗУ44		
Кадастровый номер земельного участка: 59:16:0010315:ЗУ44		
Способ образования земельного участка: формирование из государственной неразграниченной собственности		
Каталог координат характерных точек в системе координат: МСК-59, зона 1		
Площадь земельного участка 248 м ²		
Обозначение характерных точек границ	Координаты, м	
	X	Y
1197	526039,57	1313622,95
1196	526034,41	1313631,84
1234	526032,88	1313634,07
1233	526031,51	1313636,75
1359	526017,98	1313629,93
1358	526025,4	1313615,68
1197	526039,57	1313622,95
№ участка на чертеже межевания: :ЗУ45		
Кадастровый номер земельного участка: 59:16:0010315:ЗУ45		
Способ образования земельного участка: формирование из государственной неразграниченной собственности		
Каталог координат характерных точек в системе координат: МСК-59, зона 1		
Площадь земельного участка 236 м ²		
Обозначение характерных	Координаты, м	
	X	Y

точек границ	X	Y
687	526187,78	1313562,72
1380	526211,16	1313570,25
1381	526209,99	1313573,02
1382	526208,76	1313575,96
692	526206,82	1313580,57
691	526191,13	1313573,46
690	526189,38	1313572,34
689	526187,8	1313571,66
688	526185,07	1313570,51
687	526187,78	1313562,72
№ участка на чертеже межевания: :ЗУ46		
Кадастровый номер земельного участка: 59:16:0010315:ЗУ46		
Способ образования земельного участка: формирование из государственной неразграниченной собственности		
Каталог координат характерных точек в системе координат: МСК-59, зона 1		
Площадь земельного участка 340 м ²		
Обозначение характерных точек границ	Координаты, м	
	X	Y
1298	526053,57	1313586,05
1116	526055,57	1313580,59
1124	526060,19	1313583,97
1123	526061,56	1313580,37
1122	526074,09	1313585,2
1156	526069,21	1313603,04
1155	526063,64	1313600,5
1154	526050,18	1313595,26
1298	526053,57	1313586,05
№ участка на чертеже межевания: :ЗУ50		
Кадастровый номер земельного участка: 59:16:0000000:ЗУ50		
Способ образования земельного участка: формирование из государственной неразграниченной собственности		
Каталог координат характерных точек в системе координат: МСК-59, зона 1		
Площадь земельного участка 1237 м ²		
Обозначение характерных точек границ	Координаты, м	
	X	Y
1541	526071,07	1313536,19
1084	526067,27	1313547,59
1083	526062,28	1313562,6
1309	526055,51	1313561,08
1308	526034,44	1313556,77
1307	526030,52	1313554,99

1306	526017,76	1313549,23
1542	526020,12	1313544
1543	526021,03	1313541,98
1544	526023,87	1313535,04
1545	526026,68	1313527,51
1546	526027,04	1313526,65
1547	526062,33	1313534,4
1548	526067,42	1313535,31
1541	526071,07	1313536,19

№ участка на чертеже межевания: :ЗУ71

Кадастровый номер земельного участка:
59:16:0010314:ЗУ71

Способ образования земельного участка: формирование из государственной неразграниченной собственности

Каталог координат характерных точек в системе координат: МСК-59, зона 1

Площадь земельного участка 44 м²

Обозначение характерных точек границ	Координаты, м	
	X	Y
2745	526492,1	1313640
2687	526489,55	1313647,1
2686	526487,72	1313646,44
2685	526485,21	1313645,53
2684	526484	1313645,1
2746	526486,04	1313639,43
2747	526486,51	1313638,1
2745	526492,1	1313640

№ участка на чертеже межевания: :ЗУ72

Кадастровый номер земельного участка:
59:16:0010314:ЗУ72

Способ образования земельного участка: формирование из государственной неразграниченной собственности

Каталог координат характерных точек в системе координат: МСК-59, зона 1

Площадь земельного участка 29 м²

Обозначение характерных точек границ	Координаты, м	
	X	Y
2754	526481,46	1313637,79
2746	526486,04	1313639,43
2684	526484	1313645,1
2683	526479,43	1313643,46
2754	526481,46	1313637,79

№ участка на чертеже межевания: :ЗУ73

Кадастровый номер земельного участка:
59:16:0010314:ЗУ73

Способ образования земельного участка: формирование из государственной неразграниченной собственности		
Каталог координат характерных точек в системе координат: МСК-59, зона 1		
Площадь земельного участка 26 м ²		
Обозначение характерных точек границ	Координаты, м	
	X	Y
2754	526481,46	1313637,79
2683	526479,43	1313643,46
2721	526475,43	1313642,02
2760	526477,46	1313636,35
2754	526481,46	1313637,79
№ участка на чертеже межевания: :ЗУ74		
Кадастровый номер земельного участка: 59:16:0010314:ЗУ74		
Способ образования земельного участка: формирование из государственной неразграниченной собственности		
Каталог координат характерных точек в системе координат: МСК-59, зона 1		
Площадь земельного участка 25 м ²		
Обозначение характерных точек границ	Координаты, м	
	X	Y
2760	526477,46	1313636,35
2721	526475,43	1313642,02
2720	526471,46	1313640,6
2762	526473,49	1313634,93
2760	526477,46	1313636,35
№ участка на чертеже межевания: :ЗУ75		
Кадастровый номер земельного участка: 59:16:0010314:ЗУ75		
Способ образования земельного участка: формирование из государственной неразграниченной собственности		
Каталог координат характерных точек в системе координат: МСК-59, зона 1		
Площадь земельного участка 24 м ²		
Обозначение характерных точек границ	Координаты, м	
	X	Y
2762	526473,49	1313634,93
2720	526471,46	1313640,6
2719	526467,66	1313639,23
2769	526469,7	1313633,56
2762	526473,49	1313634,93
№ участка на чертеже межевания: :ЗУ76		

Кадастровый номер земельного участка: 59:16:0010314:3У76		
Способ образования земельного участка: формирование из государственной неразграниченной собственности		
Каталог координат характерных точек в системе координат: МСК-59, зона 1		
Площадь земельного участка 26 м ²		
Обозначение характерных точек границ	Координаты, м	
	X	Y
2769	526469,7	1313633,56
2719	526467,66	1313639,23
2718	526463,53	1313637,75
2787	526465,57	1313632,08
2769	526469,7	1313633,56
№ участка на чертеже межевания: :3У77		
Кадастровый номер земельного участка: 59:16:0010314:3У77		
Способ образования земельного участка: формирование из государственной неразграниченной собственности		
Каталог координат характерных точек в системе координат: МСК-59, зона 1		
Площадь земельного участка 25 м ²		
Обозначение характерных точек границ	Координаты, м	
	X	Y
2787	526465,57	1313632,08
2718	526463,53	1313637,75
2717	526459,62	1313636,34
2797	526461,65	1313630,67
2787	526465,57	1313632,08
№ участка на чертеже межевания: :3У78		
Кадастровый номер земельного участка: 59:16:0010314:3У78		
Способ образования земельного участка: формирование из государственной неразграниченной собственности		
Каталог координат характерных точек в системе координат: МСК-59, зона 1		
Площадь земельного участка 25 м ²		
Обозначение характерных точек границ	Координаты, м	
	X	Y
2797	526461,65	1313630,67
2717	526459,62	1313636,34
2716	526455,78	1313634,97
2815	526457,82	1313629,29
2797	526461,65	1313630,67

№ участка на чертеже межевания: :ЗУ79		
Кадастровый номер земельного участка: 59:16:0010314:ЗУ79		
Способ образования земельного участка: формирование из государственной неразграниченной собственности		
Каталог координат характерных точек в системе координат: МСК-59, зона 1		
Площадь земельного участка 26 м ²		
Обозначение характерных точек границ	Координаты, м	
	X	Y
2815	526457,82	1313629,29
2716	526455,78	1313634,97
2715	526451,73	1313633,51
2823	526453,77	1313627,84
2815	526457,82	1313629,29
№ участка на чертеже межевания: :ЗУ80		
Кадастровый номер земельного участка: 59:16:0010314:ЗУ80		
Способ образования земельного участка: формирование из государственной неразграниченной собственности		
Каталог координат характерных точек в системе координат: МСК-59, зона 1		
Площадь земельного участка 26 м ²		
Обозначение характерных точек границ	Координаты, м	
	X	Y
2823	526453,77	1313627,84
2715	526451,73	1313633,51
2714	526447,71	1313632,07
2824	526449,75	1313626,4
2823	526453,77	1313627,84
№ участка на чертеже межевания: :ЗУ81		
Кадастровый номер земельного участка: 59:16:0010314:ЗУ81		
Способ образования земельного участка: формирование из государственной неразграниченной собственности		
Каталог координат характерных точек в системе координат: МСК-59, зона 1		
Площадь земельного участка 24 м ²		
Обозначение характерных точек границ	Координаты, м	
	X	Y
2824	526449,75	1313626,4
2714	526447,71	1313632,07
2713	526443,92	1313630,71
2831	526445,95	1313625,03

2824	526449,75	1313626,4
№ участка на чертеже межевания: :ЗУ82		
Кадастровый номер земельного участка: 59:16:0010314:ЗУ82		
Способ образования земельного участка: формирование из государственной неразграниченной собственности		
Каталог координат характерных точек в системе координат: МСК-59, зона 1		
Площадь земельного участка 25 м ²		
Обозначение характерных точек границ	Координаты, м	
	X	Y
2831	526445,95	1313625,03
2713	526443,92	1313630,71
2712	526439,95	1313629,28
2834	526441,98	1313623,61
2831	526445,95	1313625,03
№ участка на чертеже межевания: :ЗУ83		
Кадастровый номер земельного участка: 59:16:0010314:ЗУ83		
Способ образования земельного участка: формирование из государственной неразграниченной собственности		
Каталог координат характерных точек в системе координат: МСК-59, зона 1		
Площадь земельного участка 27 м ²		
Обозначение характерных точек границ	Координаты, м	
	X	Y
2834	526441,98	1313623,61
2712	526439,95	1313629,28
2711	526435,78	1313627,78
2835	526437,82	1313622,11
2834	526441,98	1313623,61
№ участка на чертеже межевания: :ЗУ84		
Кадастровый номер земельного участка: 59:16:0010314:ЗУ84		
Способ образования земельного участка: формирование из государственной неразграниченной собственности		
Каталог координат характерных точек в системе координат: МСК-59, зона 1		
Площадь земельного участка 25 м ²		
Обозначение характерных точек границ	Координаты, м	
	X	Y
2835	526437,82	1313622,11
2711	526435,78	1313627,78
2710	526431,95	1313626,41

2841	526433,99	1313620,74
2835	526437,82	1313622,11
№ участка на чертеже межевания: :ЗУ85		
Кадастровый номер земельного участка: 59:16:0010314:ЗУ85		
Способ образования земельного участка: формирование из государственной неразграниченной собственности		
Каталог координат характерных точек в системе координат: МСК-59, зона 1		
Площадь земельного участка 25 м ²		
Обозначение характерных точек границ	Координаты, м	
	X	Y
2841	526433,99	1313620,74
2710	526431,95	1313626,41
2709	526428,09	1313625,02
2846	526430,13	1313619,35
2841	526433,99	1313620,74
№ участка на чертеже межевания: :ЗУ86		
Кадастровый номер земельного участка: 59:16:0010314:ЗУ86		
Способ образования земельного участка: формирование из государственной неразграниченной собственности		
Каталог координат характерных точек в системе координат: МСК-59, зона 1		
Площадь земельного участка 27 м ²		
Обозначение характерных точек границ	Координаты, м	
	X	Y
2846	526430,13	1313619,35
2709	526428,09	1313625,02
2708	526423,9	1313623,52
2849	526425,9	1313617,96
2846	526430,13	1313619,35
№ участка на чертеже межевания: :ЗУ87		
Кадастровый номер земельного участка: 59:16:0010314:ЗУ87		
Способ образования земельного участка: формирование из государственной неразграниченной собственности		
Каталог координат характерных точек в системе координат: МСК-59, зона 1		
Площадь земельного участка 27 м ²		
Обозначение характерных точек границ	Координаты, м	
	X	Y
2852	526412,02	1313619
2707	526418	1313621,09

2706	526416,59	1313625,12
2853	526410,61	1313623,03
2852	526412,02	1313619
№ участка на чертеже межевания: :ЗУ88		
Кадастровый номер земельного участка: 59:16:0010314:ЗУ88		
Способ образования земельного участка: формирование из государственной неразграниченной собственности		
Каталог координат характерных точек в системе координат: МСК-59, зона 1		
Площадь земельного участка 26 м ²		
Обозначение характерных точек границ	Координаты, м	
	X	Y
2853	526410,61	1313623,03
2706	526416,59	1313625,12
2705	526415,24	1313628,98
2877	526409,26	1313626,89
2853	526410,61	1313623,03
№ участка на чертеже межевания: :ЗУ89		
Кадастровый номер земельного участка: 59:16:0010314:ЗУ89		
Способ образования земельного участка: формирование из государственной неразграниченной собственности		
Каталог координат характерных точек в системе координат: МСК-59, зона 1		
Площадь земельного участка 25 м ²		
Обозначение характерных точек границ	Координаты, м	
	X	Y
2877	526409,26	1313626,89
2705	526415,24	1313628,98
2704	526415,05	1313629,52
2703	526413,94	1313632,7
2892	526407,96	1313630,61
2877	526409,26	1313626,89
№ участка на чертеже межевания: :ЗУ90		
Кадастровый номер земельного участка: 59:16:0010314:ЗУ90		
Способ образования земельного участка: формирование из государственной неразграниченной собственности		
Каталог координат характерных точек в системе координат: МСК-59, зона 1		
Площадь земельного участка 27 м ²		
Обозначение характерных точек границ	Координаты, м	
	X	Y

2892	526407,96	1313630,61
2703	526413,94	1313632,7
2702	526412,75	1313636,08
2701	526412,5	1313636,79
2900	526406,53	1313634,7
2892	526407,96	1313630,61
№ участка на чертеже межевания: :ЗУ91		
Кадастровый номер земельного участка: 59:16:0010314:ЗУ91		
Способ образования земельного участка: формирование из государственной неразграниченной собственности		
Каталог координат характерных точек в системе координат: МСК-59, зона 1		
Площадь земельного участка 30 м ²		
Обозначение характерных точек границ	Координаты, м	
	X	Y
2900	526406,53	1313634,7
2701	526412,5	1313636,79
2700	526410,96	1313641,2
2904	526404,98	1313639,11
2900	526406,53	1313634,7
№ участка на чертеже межевания: :ЗУ92		
Кадастровый номер земельного участка: 59:16:0010314:ЗУ92		
Способ образования земельного участка: формирование из государственной неразграниченной собственности		
Каталог координат характерных точек в системе координат: МСК-59, зона 1		
Площадь земельного участка 32 м ²		
Обозначение характерных точек границ	Координаты, м	
	X	Y
2904	526404,98	1313639,11
2700	526410,96	1313641,2
2565	526409,28	1313646,01
2910	526403,3	1313643,92
2904	526404,98	1313639,11
№ участка на чертеже межевания: :ЗУ93		
Кадастровый номер земельного участка: 59:16:0010314:ЗУ93		
Способ образования земельного участка: формирование из государственной неразграниченной собственности		
Каталог координат характерных точек в системе координат: МСК-59, зона 1		
Площадь земельного участка 29 м ²		

Обозначение характерных точек границ	Координаты, м	
	X	Y
2910	526403,3	1313643,92
2565	526409,28	1313646,01
2566	526407,76	1313650,34
2924	526401,79	1313648,25
2910	526403,3	1313643,92
№ участка на чертеже межевания: :ЗУ94		
Кадастровый номер земельного участка: 59:16:0010314:ЗУ94		
Способ образования земельного участка: формирование из государственной неразграниченной собственности		
Каталог координат характерных точек в системе координат: МСК-59, зона 1		
Площадь земельного участка 23 м ²		
Обозначение характерных точек границ	Координаты, м	
	X	Y
2928	526397,12	1313663,37
2571	526402,18	1313665,32
2572	526400,68	1313669,23
2929	526395,61	1313667,27
2928	526397,12	1313663,37
№ участка на чертеже межевания: :ЗУ95		
Кадастровый номер земельного участка: 59:16:0010314:ЗУ95		
Способ образования земельного участка: формирование из государственной неразграниченной собственности		
Каталог координат характерных точек в системе координат: МСК-59, зона 1		
Площадь земельного участка 21 м ²		
Обозначение характерных точек границ	Координаты, м	
	X	Y
2929	526395,61	1313667,27
2572	526400,68	1313669,23
2573	526399,28	1313672,86
2933	526394,21	1313670,91
2929	526395,61	1313667,27
№ участка на чертеже межевания: :ЗУ96		
Кадастровый номер земельного участка: 59:16:0010314:ЗУ96		
Способ образования земельного участка: формирование из государственной неразграниченной собственности		
Каталог координат характерных точек в системе координат: МСК-59, зона 1		

Площадь земельного участка 22 м ²		
Обозначение характерных точек границ	Координаты, м	
	X	Y
2933	526394,21	1313670,91
2573	526399,28	1313672,86
2574	526397,83	1313676,62
2934	526392,76	1313674,67
2933	526394,21	1313670,91
№ участка на чертеже межевания: :ЗУ97		
Кадастровый номер земельного участка: 59:16:0010314:ЗУ97		
Способ образования земельного участка: формирование из государственной неразграниченной собственности		
Каталог координат характерных точек в системе координат: МСК-59, зона 1		
Площадь земельного участка 23 м ²		
Обозначение характерных точек границ	Координаты, м	
	X	Y
2934	526392,76	1313674,67
2574	526397,83	1313676,62
2575	526396,32	1313680,53
2942	526391,26	1313678,58
2934	526392,76	1313674,67
№ участка на чертеже межевания: :ЗУ98		
Кадастровый номер земельного участка: 59:16:0010314:ЗУ98		
Способ образования земельного участка: формирование из государственной неразграниченной собственности		
Каталог координат характерных точек в системе координат: МСК-59, зона 1		
Площадь земельного участка 26 м ²		
Обозначение характерных точек границ	Координаты, м	
	X	Y
2942	526391,26	1313678,58
2575	526396,32	1313680,53
2576	526394,57	1313685,08
2952	526389,5	1313683,13
2942	526391,26	1313678,58
№ участка на чертеже межевания: :ЗУ99		
Кадастровый номер земельного участка: 59:16:0010314:ЗУ99		
Способ образования земельного участка: формирование из государственной неразграниченной собственности		

Каталог координат характерных точек в системе координат: МСК-59, зона 1		
Площадь земельного участка 21 м ²		
Обозначение характерных точек границ	Координаты, м	
	X	Y
2952	526389,5	1313683,13
2576	526394,57	1313685,08
2577	526393,2	1313688,62
2957	526388,14	1313686,67
2952	526389,5	1313683,13
№ участка на чертеже межевания: :ЗУ100		
Кадастровый номер земельного участка: 59:16:0010314:ЗУ100		
Способ образования земельного участка: формирование из государственной неразграниченной собственности		
Каталог координат характерных точек в системе координат: МСК-59, зона 1		
Площадь земельного участка 18 м ²		
Обозначение характерных точек границ	Координаты, м	
	X	Y
2957	526388,14	1313686,67
2577	526393,2	1313688,62
2578	526392,02	1313691,68
2962	526386,96	1313689,73
2957	526388,14	1313686,67
№ участка на чертеже межевания: :ЗУ101		
Кадастровый номер земельного участка: 59:16:0010314:ЗУ101		
Способ образования земельного участка: формирование из государственной неразграниченной собственности		
Каталог координат характерных точек в системе координат: МСК-59, зона 1		
Площадь земельного участка 19 м ²		
Обозначение характерных точек границ	Координаты, м	
	X	Y
2962	526386,96	1313689,73
2578	526392,02	1313691,68
2579	526391,58	1313692,83
2580	526390,77	1313694,94
2964	526385,71	1313692,99
2962	526386,96	1313689,73
№ участка на чертеже межевания: :ЗУ102		
Кадастровый номер земельного участка: 59:16:0010314:ЗУ102		

Способ образования земельного участка: формирование из государственной неразграниченной собственности		
Каталог координат характерных точек в системе координат: МСК-59, зона 1		
Площадь земельного участка 19 м ²		
Обозначение характерных точек границ	Координаты, м	
	X	Y
2964	526385,71	1313692,99
2580	526390,77	1313694,94
2581	526389,53	1313698,15
2969	526384,47	1313696,2
2964	526385,71	1313692,99
№ участка на чертеже межевания: :ЗУ103		
Кадастровый номер земельного участка: 59:16:0010314:ЗУ103		
Способ образования земельного участка: формирование из государственной неразграниченной собственности		
Каталог координат характерных точек в системе координат: МСК-59, зона 1		
Площадь земельного участка 27 м ²		
Обозначение характерных точек границ	Координаты, м	
	X	Y
2549	526467,57	1313651,68
2550	526465,42	1313657,43
2970	526461,36	1313655,92
2688	526463,51	1313650,16
2549	526467,57	1313651,68
№ участка на чертеже межевания: :ЗУ104		
Кадастровый номер земельного участка: 59:16:0010314:ЗУ104		
Способ образования земельного участка: формирование из государственной неразграниченной собственности		
Каталог координат характерных точек в системе координат: МСК-59, зона 1		
Площадь земельного участка 29 м ²		
Обозначение характерных точек границ	Координаты, м	
	X	Y
2688	526463,51	1313650,16
2970	526461,36	1313655,92
2971	526456,94	1313654,27
2689	526459,08	1313648,51
2688	526463,51	1313650,16
№ участка на чертеже межевания: :ЗУ105		

Кадастровый номер земельного участка: 59:16:0010314:ЗУ105		
Способ образования земельного участка: формирование из государственной неразграниченной собственности		
Каталог координат характерных точек в системе координат: МСК-59, зона 1		
Площадь земельного участка 28 м ²		
Обозначение характерных точек границ	Координаты, м	
	X	Y
2689	526459,08	1313648,51
2971	526456,94	1313654,27
2979	526452,62	1313652,65
2690	526454,76	1313646,9
2689	526459,08	1313648,51
№ участка на чертеже межевания: :ЗУ106		
Кадастровый номер земельного участка: 59:16:0010314:ЗУ106		
Способ образования земельного участка: формирование из государственной неразграниченной собственности		
Каталог координат характерных точек в системе координат: МСК-59, зона 1		
Площадь земельного участка 27 м ²		
Обозначение характерных точек границ	Координаты, м	
	X	Y
2690	526454,76	1313646,9
2979	526452,62	1313652,65
2980	526448,45	1313651,1
2691	526450,6	1313645,34
2690	526454,76	1313646,9
№ участка на чертеже межевания: :ЗУ107		
Кадастровый номер земельного участка: 59:16:0010314:ЗУ107		
Способ образования земельного участка: формирование из государственной неразграниченной собственности		
Каталог координат характерных точек в системе координат: МСК-59, зона 1		
Площадь земельного участка 31 м ²		
Обозначение характерных точек границ	Координаты, м	
	X	Y
2691	526450,6	1313645,34
2980	526448,45	1313651,1
2987	526443,76	1313649,35
2692	526445,91	1313643,59
2691	526450,6	1313645,34

№ участка на чертеже межевания: :ЗУ108		
Кадастровый номер земельного участка: 59:16:0010314:ЗУ108		
Способ образования земельного участка: формирование из государственной неразграниченной собственности		
Каталог координат характерных точек в системе координат: МСК-59, зона 1		
Площадь земельного участка 25 м ²		
Обозначение характерных точек границ	Координаты, м	
	X	Y
2692	526445,91	1313643,59
2987	526443,76	1313649,35
2988	526439,89	1313647,91
2693	526442,04	1313642,15
2692	526445,91	1313643,59
№ участка на чертеже межевания: :ЗУ109		
Кадастровый номер земельного участка: 59:16:0010314:ЗУ109		
Способ образования земельного участка: формирование из государственной неразграниченной собственности		
Каталог координат характерных точек в системе координат: МСК-59, зона 1		
Площадь земельного участка 28 м ²		
Обозначение характерных точек границ	Координаты, м	
	X	Y
2693	526442,04	1313642,15
2988	526439,89	1313647,91
2989	526435,65	1313646,32
2694	526437,8	1313640,56
2693	526442,04	1313642,15
№ участка на чертеже межевания: :ЗУ110		
Кадастровый номер земельного участка: 59:16:0010314:ЗУ110		
Способ образования земельного участка: формирование из государственной неразграниченной собственности		
Каталог координат характерных точек в системе координат: МСК-59, зона 1		
Площадь земельного участка 28 м ²		
Обозначение характерных точек границ	Координаты, м	
	X	Y
2694	526437,8	1313640,56
2989	526435,65	1313646,32
3000	526431,35	1313644,72
2695	526433,5	1313638,96

2694	526437,8	1313640,56
№ участка на чертеже межевания: :ЗУ111		
Кадастровый номер земельного участка: 59:16:0010314:ЗУ111		
Способ образования земельного участка: формирование из государственной неразграниченной собственности		
Каталог координат характерных точек в системе координат: МСК-59, зона 1		
Площадь земельного участка 29 м ²		
Обозначение характерных точек границ	Координаты, м	
	X	Y
2695	526433,5	1313638,96
3000	526431,35	1313644,72
3001	526426,88	1313643,05
2696	526429,03	1313637,29
2695	526433,5	1313638,96
№ участка на чертеже межевания: :ЗУ112		
Кадастровый номер земельного участка: 59:16:0010314:ЗУ112		
Способ образования земельного участка: формирование из государственной неразграниченной собственности		
Каталог координат характерных точек в системе координат: МСК-59, зона 1		
Площадь земельного участка 29 м ²		
Обозначение характерных точек границ	Координаты, м	
	X	Y
2696	526429,03	1313637,29
3001	526426,88	1313643,05
3006	526422,43	1313641,39
2697	526424,57	1313635,63
2696	526429,03	1313637,29
№ участка на чертеже межевания: :ЗУ113		
Кадастровый номер земельного участка: 59:16:0010314:ЗУ113		
Способ образования земельного участка: формирование из государственной неразграниченной собственности		
Каталог координат характерных точек в системе координат: МСК-59, зона 1		
Площадь земельного участка 29 м ²		
Обозначение характерных точек границ	Координаты, м	
	X	Y
2697	526424,57	1313635,63
3006	526422,43	1313641,39
2699	526417,98	1313639,73

2698	526420,13	1313633,97
2697	526424,57	1313635,63
№ участка на чертеже межевания: :ЗУ114		
Кадастровый номер земельного участка: 59:16:0010314:ЗУ114		
Способ образования земельного участка: формирование из государственной неразграниченной собственности		
Каталог координат характерных точек в системе координат: МСК-59, зона 1		
Площадь земельного участка 29 м ²		
Обозначение характерных точек границ	Координаты, м	
	Х	У
2550	526465,42	1313657,43
2551	526463,12	1313663,61
2552	526459,06	1313662,1
2970	526461,36	1313655,92
2550	526465,42	1313657,43
№ участка на чертеже межевания: :ЗУ115		
Кадастровый номер земельного участка: 59:16:0010314:ЗУ115		
Способ образования земельного участка: формирование из государственной неразграниченной собственности		
Каталог координат характерных точек в системе координат: МСК-59, зона 1		
Площадь земельного участка 31 м ²		
Обозначение характерных точек границ	Координаты, м	
	Х	У
2970	526461,36	1313655,92
2552	526459,06	1313662,1
2553	526454,63	1313660,45
2971	526456,94	1313654,27
2970	526461,36	1313655,92
№ участка на чертеже межевания: :ЗУ116		
Кадастровый номер земельного участка: 59:16:0010314:ЗУ116		
Способ образования земельного участка: формирование из государственной неразграниченной собственности		
Каталог координат характерных точек в системе координат: МСК-59, зона 1		
Площадь земельного участка 30 м ²		
Обозначение характерных точек границ	Координаты, м	
	Х	У
2971	526456,94	1313654,27
2553	526454,63	1313660,45

2554	526450,31	1313658,83
2979	526452,62	1313652,65
2971	526456,94	1313654,27
№ участка на чертеже межевания: :ЗУ117		
Кадастровый номер земельного участка: 59:16:0010314:ЗУ117		
Способ образования земельного участка: формирование из государственной неразграниченной собственности		
Каталог координат характерных точек в системе координат: МСК-59, зона 1		
Площадь земельного участка 29 м ²		
Обозначение характерных точек границ	Координаты, м	
	X	Y
2979	526452,62	1313652,65
2554	526450,31	1313658,83
2555	526446,14	1313657,28
2980	526448,45	1313651,1
2979	526452,62	1313652,65
№ участка на чертеже межевания: :ЗУ118		
Кадастровый номер земельного участка: 59:16:0010314:ЗУ118		
Способ образования земельного участка: формирование из государственной неразграниченной собственности		
Каталог координат характерных точек в системе координат: МСК-59, зона 1		
Площадь земельного участка 33 м ²		
Обозначение характерных точек границ	Координаты, м	
	X	Y
2980	526448,45	1313651,1
2555	526446,14	1313657,28
2556	526441,46	1313655,53
2987	526443,76	1313649,35
2980	526448,45	1313651,1
№ участка на чертеже межевания: :ЗУ119		
Кадастровый номер земельного участка: 59:16:0010314:ЗУ119		
Способ образования земельного участка: формирование из государственной неразграниченной собственности		
Каталог координат характерных точек в системе координат: МСК-59, зона 1		
Площадь земельного участка 27 м ²		
Обозначение характерных точек границ	Координаты, м	
	X	Y
2987	526443,76	1313649,35

2556	526441,46	1313655,53
2557	526437,59	1313654,09
2988	526439,89	1313647,91
2987	526443,76	1313649,35
№ участка на чертеже межевания: :ЗУ120		
Кадастровый номер земельного участка: 59:16:0010314:ЗУ120		
Способ образования земельного участка: формирование из государственной неразграниченной собственности		
Каталог координат характерных точек в системе координат: МСК-59, зона 1		
Площадь земельного участка 30 м ²		
Обозначение характерных точек границ	Координаты, м	
	X	Y
2988	526439,89	1313647,91
2557	526437,59	1313654,09
2558	526433,34	1313652,5
2989	526435,65	1313646,32
2988	526439,89	1313647,91
№ участка на чертеже межевания: :ЗУ121		
Кадастровый номер земельного участка: 59:16:0010314:ЗУ121		
Способ образования земельного участка: формирование из государственной неразграниченной собственности		
Каталог координат характерных точек в системе координат: МСК-59, зона 1		
Площадь земельного участка 31 м ²		
Обозначение характерных точек границ	Координаты, м	
	X	Y
3000	526431,35	1313644,72
2559	526429,04	1313650,9
2560	526427,66	1313650,38
2561	526425,54	1313649,59
2562	526424,57	1313649,23
3001	526426,88	1313643,05
3000	526431,35	1313644,72
№ участка на чертеже межевания: :ЗУ122		
Кадастровый номер земельного участка: 59:16:0010314:ЗУ122		
Способ образования земельного участка: формирование из государственной неразграниченной собственности		
Каталог координат характерных точек в системе координат: МСК-59, зона 1		
Площадь земельного участка 31 м ²		

Обозначение характерных точек границ	Координаты, м	
	X	Y
3001	526426,88	1313643,05
2562	526424,57	1313649,23
2563	526420,12	1313647,57
3006	526422,43	1313641,39
3001	526426,88	1313643,05
№ участка на чертеже межевания: :ЗУ123		
Кадастровый номер земельного участка: 59:16:0010314:ЗУ123		
Способ образования земельного участка: формирование из государственной неразграниченной собственности		
Каталог координат характерных точек в системе координат: МСК-59, зона 1		
Площадь земельного участка 31 м ²		
Обозначение характерных точек границ	Координаты, м	
	X	Y
3006	526422,43	1313641,39
2563	526420,12	1313647,57
2564	526415,68	1313645,91
2699	526417,98	1313639,73
3006	526422,43	1313641,39
№ участка на чертеже межевания: :ЗУ124		
Кадастровый номер земельного участка: 59:16:0010314:ЗУ124		
Способ образования земельного участка: формирование из государственной неразграниченной собственности		
Каталог координат характерных точек в системе координат: МСК-59, зона 1		
Площадь земельного участка 2704 м ²		
Обозначение характерных точек границ	Координаты, м	
	X	Y
261	526766,6	1313468,4
3058	526797,28	1313427,72
3059	526839,28	1313456,67
1589	526842,42	1313458,8
264	526814,68	1313497,65
263	526814,12	1313497,28
262	526773,4	1313471,29
261	526766,6	1313468,4
№ участка на чертеже межевания: :ЗУ127		
Кадастровый номер земельного участка: 59:16:0010314:ЗУ127		

Способ образования земельного участка: формирование из государственной неразграниченной собственности		
Каталог координат характерных точек в системе координат: МСК-59, зона 1		
Площадь земельного участка 1134 м ²		
Обозначение характерных точек границ	Координаты, м	
	X	Y
1577	526836,85	1313519,52
2822	526849,15	1313528,27
2821	526857,11	1313534,41
3072	526863,98	1313545,32
3073	526885,46	1313559,99
3074	526876,26	1313572,73
3075	526859,71	1313561,39
3076	526843,66	1313549,8
3077	526840,51	1313547,49
3078	526837,44	1313545,31
3079	526830,19	1313540,52
1576	526825,27	1313537,28
1577	526836,85	1313519,52
№ участка на чертеже межевания: :ЗУ128		
Кадастровый номер земельного участка: 59:16:0010314:ЗУ128		
Способ образования земельного участка: формирование из государственной неразграниченной собственности		
Каталог координат характерных точек в системе координат: МСК-59, зона 1		
Площадь земельного участка 776 м ²		
Обозначение характерных точек границ	Координаты, м	
	X	Y
221	526753,38	1313643,35
220	526758,19	1313646,78
219	526766,11	1313652,33
218	526773,44	1313657
217	526775,23	1313658,23
216	526779,82	1313661,37
215	526785,45	1313665,95
214	526796,74	1313673,74
213	526802,73	1313677,76
3108	526799,87	1313681,7
3109	526797,35	1313680,24
3110	526795,89	1313682,77
3111	526798,41	1313684,24
2537	526795,59	1313689,81
1563	526745,69	1313652,84
1564	526748,88	1313650,8

3112	526751,06	1313651,68
3113	526751,94	1313649,5
1565	526749,76	1313648,62
221	526753,38	1313643,35
№ участка на чертеже межевания: :ЗУ129		
Кадастровый номер земельного участка: 59:16:0010314:ЗУ139		
Способ образования земельного участка: формирование из государственной неразграниченной собственности		
Каталог координат характерных точек в системе координат: МСК-59, зона 1		
Площадь земельного участка 621 м ²		
Обозначение характерных точек границ	Координаты, м	
	X	Y
629	526619,52	1313813,68
628	526627,69	1313819,23
627	526630,24	1313821,17
626	526633,71	1313823,32
625	526643,56	1313829,14
624	526647,19	1313831,03
623	526655,33	1313836,26
622	526657,42	1313837,5
621	526663,49	1313842,3
620	526664,69	1313843,01
660	526657,49	1313851,48
659	526654,98	1313850,18
658	526641,68	1313841,73
657	526628,67	1313833,61
656	526613,01	1313823,7
629	526619,52	1313813,68
№ участка на чертеже межевания: :ЗУ130		
Кадастровый номер земельного участка: 59:16:0010314:ЗУ130		
Способ образования земельного участка: формирование из государственной неразграниченной собственности		
Каталог координат характерных точек в системе координат: МСК-59, зона 1		
Площадь земельного участка 1082 м ²		
Обозначение характерных точек границ	Координаты, м	
	X	Y
652	526632,21	1313867,16
651	526633,86	1313866,3
660	526657,49	1313851,48
620	526664,69	1313843,01
619	526674,85	1313829,55
550	526679,59	1313822,73

549	526681,71	1313824,14
1238	526686,52	1313827,39
1237	526690,7	1313830,3
2121	526651,52	1313884,4
652	526632,21	1313867,16
№ участка на чертеже межевания: :ЗУ131		
Кадастровый номер земельного участка: 59:16:0010314:ЗУ131		
Способ образования земельного участка: формирование из государственной неразграниченной собственности		
Каталог координат характерных точек в системе координат: МСК-59, зона 1		
Площадь земельного участка 1189 м ²		
Обозначение характерных точек границ	Координаты, м	
	X	Y
2103	526741,3	1313963,8
3120	526719,37	1313948,63
3121	526704,22	1313938,16
2098	526694,59	1313929,89
2099	526698,49	1313924,31
2100	526711,09	1313917,45
3122	526715,77	1313916,82
2102	526749,61	1313943,89
2103	526741,3	1313963,8
№ участка на чертеже межевания: :ЗУ132		
Кадастровый номер земельного участка: 59:16:0010314:ЗУ132		
Способ образования земельного участка: формирование из государственной неразграниченной собственности		
Каталог координат характерных точек в системе координат: МСК-59, зона 1		
Площадь земельного участка 1871 м ²		
Обозначение характерных точек границ	Координаты, м	
	X	Y
2123	526502,35	1313959,33
2124	526467,82	1314012,72
3136	526465,1	1314011,26
3137	526458,27	1314007,46
1643	526443,96	1313998,8
1644	526476,21	1313943,11
2123	526502,35	1313959,33
№ участка на чертеже межевания: :ЗУ134		
Кадастровый номер земельного участка: 59:16:0010314:ЗУ134		

Способ образования земельного участка: формирование из государственной неразграниченной собственности		
Каталог координат характерных точек в системе координат: МСК-59, зона 1		
Площадь земельного участка 1086 м ²		
Обозначение характерных точек границ	Координаты, м	
	X	Y
2527	526502,18	1313790,41
2531	526520,39	1313758,54
2484	526545,85	1313773,63
3147	526527,64	1313805,51
3148	526514,91	1313797,96
2527	526502,18	1313790,41
№ участка на чертеже межевания: :ЗУ135		
Кадастровый номер земельного участка: 59:16:0010314:ЗУ135		
Способ образования земельного участка: формирование из государственной неразграниченной собственности		
Каталог координат характерных точек в системе координат: МСК-59, зона 1		
Площадь земельного участка 49 м ²		
Обозначение характерных точек границ	Координаты, м	
	X	Y
2875	526235,05	1313961,07
2876	526228,72	1313958,09
2873	526231,71	1313951,76
2874	526238,04	1313954,75
2875	526235,05	1313961,07
№ участка на чертеже межевания: :ЗУ137		
Кадастровый номер земельного участка: 59:16:0010314:ЗУ137		
Способ образования земельного участка: формирование из государственной неразграниченной собственности		
Каталог координат характерных точек в системе координат: МСК-59, зона 1		
Площадь земельного участка 21 м ²		
Обозначение характерных точек границ	Координаты, м	
	X	Y
7010	526446,61	1313768,47
7011	526449,6	1313770,34
7012	526446,45	1313775,37
7013	526443,46	1313773,5
7010	526446,61	1313768,47
№ участка на чертеже межевания: :ЗУ154		

Кадастровый номер земельного участка: 59:16:0010315:3У154		
Каталог координат характерных точек в системе координат: МСК-59, зона 1		
Площадь земельного участка 1375 м ²		
Обозначение характерных точек границ	Координаты, м	
	X	Y
2242	525756,83	1314023,6
1784	525777,96	1313987,08
1783	525783,2	1313989,76
1782	525806,35	1314002,17
2999	525790,04	1314030,86
2998	525784,84	1314039,37
2242	525756,83	1314023,6

Перечень координат характерных точек образуемых земельных участков, отнесенных к территориям общего пользования

№ участка на чертеже межевания: :ЗУ11		
Кадастровый номер земельного участка: 59:16:0010313:ЗУ11		
Каталог координат характерных точек в системе координат: МСК-59, зона 1		
Площадь земельного участка 1445 м ²		
Обозначение характерных точек границ	Координаты, м	
	X	Y
513	526395,08	1314072,2
514	526410,75	1314080,15
515	526365,02	1314153,99
516	526351,23	1314145,93
513	526395,08	1314072,2
№ участка на чертеже межевания: :ЗУ12		
Кадастровый номер земельного участка: 59:16:0010313:ЗУ12		
Каталог координат характерных точек в системе координат: МСК-59, зона 1		
Площадь земельного участка 999 м ²		
Обозначение характерных точек границ	Координаты, м	
	X	Y
532	526342,23	1314160,98
533	526355,5	1314169,37
534	526320,83	1314225,35
535	526308,32	1314217,88
532	526342,23	1314160,98
№ участка на чертеже межевания: :ЗУ13		
Кадастровый номер земельного участка: 59:16:0010313:ЗУ13		
Каталог координат характерных точек в системе координат: МСК-59, зона 1		
Площадь земельного участка 1290 м ²		
Обозначение характерных точек границ	Координаты, м	
	X	Y
555	526301,76	1314228,94
556	526314,08	1314236,25
557	526263,78	1314317,48
558	526252,93	1314310,85
555	526301,76	1314228,94
№ участка на чертеже межевания: :ЗУ36		
Кадастровый номер земельного участка: 59:16:0010314:ЗУ36		

Каталог координат характерных точек в системе координат: МСК-59, зона 1		
Площадь земельного участка 59 м ²		
Обозначение характерных точек границ	Координаты, м	
	X	Y
643	526716,34	1313795,12
642	526692,42	1313777,63
641	526687,53	1313774,25
640	526680,05	1313768,29
639	526679,87	1313768,52
638	526677,24	1313771,96
637	526675,81	1313773,78
600	526669,68	1313769,21
599	526668,22	1313768,09
598	526666,96	1313767,09
597	526662,63	1313763,76
596	526661,61	1313763
595	526662,09	1313762,28
594	526663,15	1313763,09
593	526668,74	1313767,42
592	526670,19	1313768,53
636	526675,66	1313772,6
635	526676,57	1313771,44
634	526679,2	1313768
633	526679,9	1313767,08
608	526688,04	1313773,57
607	526692,91	1313776,94
606	526716,81	1313794,41
643	526716,34	1313795,12
№ участка на чертеже межевания: :ЗУ51		
Кадастровый номер земельного участка: 59:16:0000000:ЗУ51		
Каталог координат характерных точек в системе координат: МСК-59, зона 1		
Площадь земельного участка 8508 м ²		
Обозначение характерных точек границ	Координаты, м	
	X	Y
2175	526105,63	1314246,61
2176	526112,98	1314250,38
2177	526121,23	1314254,21
2178	526124,8	1314248,58
2179	526126,93	1314245,99
1838	526133,73	1314234,38
1220	526135,3	1314242,43
2180	526127,32	1314258,12
2181	526149,65	1314269,4
1113	526160,72	1314274,78
1112	526163,65	1314275,3

1111	526166,78	1314276,84
1110	526174,51	1314280,66
384	526178,2	1314282,4
385	526176,83	1314284,76
374	526221,63	1314309,5
1633	526207,03	1314317,65
2182	525992,92	1314211,23
2183	525720,16	1314070,22
2184	525727,69	1314056,88
2185	525736,08	1314061,62
2186	525747,92	1314068,47
2187	525753,26	1314071,68
2188	525764,06	1314076,91
2189	525771,47	1314081,06
2190	525775,46	1314083,3
2191	525792,25	1314092,97
2192	525808,12	1314101,2
2193	525821,77	1314108,6
2194	525828,65	1314112,66
2195	525848,29	1314123,07
2196	525869,8	1314133,28
2197	525875,55	1314136,24
2198	525890,42	1314143,54
2199	525896,55	1314146,32
2200	525901,74	1314148,67
2201	525903,46	1314149,54
2202	525915,82	1314155,76
2203	525920,5	1314157,85
2204	525926,04	1314160,74
2205	525930,26	1314162,94
2206	525929,85	1314164,05
2207	525949,34	1314172,63
2208	525950,13	1314172,32
2209	525957,35	1314175,89
2210	525960,73	1314177,56
2211	525971,29	1314183,26
2212	525973,77	1314184,6
2213	525983,31	1314189,56
2214	525990,57	1314193,31
1447	526012,49	1314202
1446	526023,47	1314207,26
1445	526027,69	1314209,28
1444	526039,69	1314215,22
2215	526040,52	1314215,64
2216	526051,86	1314220,69
2217	526060,37	1314225,33
2218	526064,8	1314227,47
2219	526066,56	1314228,34
2220	526067,79	1314228,95
2221	526070,35	1314230,27

2222	526079,53	1314234,18
2223	526087,08	1314237,58
2224	526094,6	1314240,95
2175	526105,63	1314246,61
№ участка на чертеже межевания: :ЗУ52		
Кадастровый номер земельного участка: 59:16:0000000:ЗУ52		
Каталог координат характерных точек в системе координат: МСК-59, зона 1		
Площадь земельного участка 13601 м ²		
Обозначение характерных точек границ	Координаты, м	
	X	Y
1750	526065,55	1314137,61
1751	526061,07	1314135,27
1752	526057,53	1314133,42
1753	526050,52	1314129,75
1754	526029,67	1314119,49
1755	526025,06	1314117,1
1756	525998,53	1314103,73
1757	525991,68	1314100,22
1758	525983,6	1314096,08
1759	525979,56	1314094,09
1760	525970,57	1314089,39
1761	525968,7	1314088,39
1762	525965,66	1314086,74
1763	525963,39	1314085,52
1764	525958,82	1314083,05
1765	525955,48	1314081,25
1766	525950,61	1314078,61
1767	525942,94	1314074,43
1768	525941,36	1314073,57
1769	525936,59	1314071,26
1770	525928,34	1314067,27
1771	525911,31	1314059,2
1772	525889,68	1314046,57
1773	525889,5	1314046,37
1774	525867,62	1314034,64
1775	525862,46	1314032,2
1776	525849,47	1314026
1777	525842,58	1314022,46
1778	525832,63	1314016,88
1779	525829,3	1314015,11
1780	525820,61	1314010,03
1781	525810,88	1314004,72
1782	525806,35	1314002,17
1783	525783,2	1313989,76
1784	525777,96	1313987,08
1785	525769,73	1313982,43
1786	525781,61	1313961,39

1787	525789,89	1313966,07
1788	525803,67	1313973,28
1789	525805,17	1313974,06
1790	525817,22	1313980,72
1791	525826,83	1313985,73
1792	525834,11	1313989,53
1793	525844,85	1313995,03
1794	525852,47	1313999,1
1795	525864,7	1314005,61
1796	525874,15	1314011,07
1797	525875,5	1314011,85
1798	525880,25	1314014,13
1799	525884,2	1314016,81
1800	525886,43	1314017,83
1801	525895,46	1314022,15
1802	525901,82	1314025,78
1803	525923,88	1314037,36
1804	525932,02	1314042,55
1805	525935,04	1314044,47
1806	525946,65	1314051,2
1807	525952,4	1314054,09
1808	525953,44	1314054,61
1809	525963,44	1314058,94
1810	525967,36	1314060,93
1811	525977,02	1314065,53
1812	525976,32	1314067,01
1813	525978,53	1314068,06
1814	525980,81	1314069,13
1815	525981,47	1314067,82
1816	525982,64	1314068,47
1817	525992,59	1314074,15
1818	525995,99	1314075,87
1819	526004,9	1314079,61
1820	526006,14	1314080,16
1821	526010,92	1314082,75
1822	526028,27	1314092,83
1823	526034,07	1314097,21
1824	526039,9	1314100,34
1825	526061,39	1314110,43
1826	526067,3	1314113,55
1827	526069,97	1314114,96
1828	526079,41	1314119,77
1829	526084,75	1314122,57
1830	526096,99	1314128,82
1831	526114,62	1314138,19
1832	526115,28	1314138,55
1833	526118,42	1314140,22
1834	526124,4	1314143,45
1835	526129,04	1314145,97
1557	526134,51	1314148,74

1556	526136,38	1314149,71
1555	526143,7	1314153,44
1499	526152,4	1314157,89
1498	526163,02	1314163,65
1497	526171,15	1314167,8
1496	526174,56	1314161,12
1495	526178,6	1314153,21
1494	526179,69	1314151,43
1479	526189,19	1314131,4
902	526196,16	1314131,92
938	526195,31	1314133,42
937	526193,78	1314136,06
936	526189,04	1314144,26
935	526187,97	1314145,45
934	526185,99	1314148,73
933	526184,69	1314151,38
983	526174,82	1314169,45
982	526174,51	1314170
851	526200,83	1314182,88
495	526214,68	1314190,66
494	526228,07	1314197,93
1836	526248,21	1314208,45
1837	526261,49	1314214,95
1625	526277,98	1314223,36
1626	526270,9	1314235,14
999	526266,18	1314243,35
998	526243,74	1314231,58
997	526215,6	1314217,53
1073	526215,6	1314217,52
1072	526214,59	1314217,01
1071	526206,15	1314212,66
233	526200,03	1314209,28
232	526194,9	1314206,65
231	526187,67	1314202,87
230	526181,17	1314199,42
1149	526181,38	1314199,02
1153	526163,43	1314189,89
1152	526153,99	1314207,03
1151	526149,16	1314216,63
1195	526146,07	1314222,37
1194	526144,82	1314224,69
1193	526142,64	1314228,78
1223	526142,27	1314229,44
1222	526140,73	1314232,31
1221	526137,04	1314239,19
1220	526135,3	1314242,43
1838	526133,73	1314234,38
1839	526140,05	1314222,33
1840	526141,05	1314219,77
1841	526150,47	1314202,97

1842	526154,01	1314196,84
1843	526159,28	1314187,73
1844	526159,87	1314186,66
1845	526154,43	1314183,66
1846	526131,33	1314171,82
1847	526130,79	1314171,55
1848	526128,35	1314170,25
1849	526123,37	1314168,13
1850	526114,6	1314163,68
1851	526106,36	1314159,5
1852	526103,7	1314158,17
1853	526076,81	1314144,47
1750	526065,55	1314137,61
№ участка на чертеже межевания: :ЗУ53		
Кадастровый номер земельного участка: 59:16:0000000:ЗУ53		
Каталог координат характерных точек в системе координат: МСК-59, зона 1		
Площадь земельного участка 13085 м ²		
Обозначение характерных точек границ	Координаты, м	
	X	Y
743	526320,26	1314153,99
742	526283,78	1314133,77
800	526278,51	1314131,02
799	526279,23	1314129,71
798	526267,57	1314123,22
797	526258,71	1314118,14
825	526256,64	1314116,95
824	526249,28	1314112,88
823	526243,82	1314110,02
822	526241,81	1314113,08
874	526237,9	1314110,81
873	526229,07	1314106,02
872	526222,85	1314102,64
871	526221,03	1314101,57
870	526215,59	1314098,91
869	526205,72	1314115,94
905	526204,81	1314117,51
904	526201,16	1314123,22
903	526197,83	1314128,43
902	526196,16	1314131,92
1479	526189,19	1314131,4
1478	526198,53	1314114,05
1477	526209,66	1314095,03
1484	526190,76	1314085,83
1528	526188,8	1314084,76
1527	526183,18	1314081,71
1526	526178,86	1314079,14
1525	526173,62	1314076,36

1524	526171,41	1314075,26
1744	526154,29	1314066,94
1892	526150,67	1314065,09
1891	526145,69	1314062,54
1890	526136,02	1314057,96
202	526125,61	1314052,92
201	526122,08	1314051,22
200	526116,56	1314048,17
1981	526106,32	1314043
1982	526099,46	1314039,54
1983	526098,7	1314039,14
1984	526079,36	1314029,15
1985	526072,89	1314025,98
1986	526048,56	1314012,4
1987	526041,22	1314008,83
1988	526040,8	1314008,56
1989	526036,56	1314005,97
1990	526033,62	1314004,56
1991	526030,94	1314003,3
1992	526019,86	1313997,4
1993	526001,13	1313986,98
1994	525995,68	1313984,64
1995	525993,31	1313983,28
1996	525985,75	1313979,07
1997	525964,52	1313967,14
1998	525941,19	1313955,58
1999	525932,47	1313950,66
2000	525930,37	1313949,47
2001	525922,83	1313945,22
2002	525914,4	1313940,83
2003	525911,35	1313939,07
2004	525903,44	1313934,51
2005	525897,01	1313930,81
2006	525892,89	1313928,44
2007	525886,49	1313924,43
2008	525883,35	1313922,4
2009	525876,21	1313918,76
2010	525872,92	1313917,18
2011	525866,2	1313913,97
2012	525859,1	1313910,57
2013	525854,68	1313908,47
2014	525847,41	1313904,7
2015	525835,6	1313898,46
2016	525828,73	1313894,84
2017	525821,5	1313890,76
1872	525832,7	1313870,91
1871	525839,51	1313874,75
2018	525850,83	1313880,97
2019	525867,1	1313889,92
2020	525883,87	1313897,57

2021	525889,37	1313900,59
2022	525895,15	1313903,93
2023	525899,38	1313906,26
2024	525908,7	1313911,44
2025	525916,11	1313914,78
2026	525923,88	1313919,14
2027	525928,53	1313921,97
2028	525932,8	1313924,06
2029	525938,22	1313927,16
2030	525939,81	1313927,95
2031	525947,42	1313932,11
2032	525952,61	1313934,94
2033	525976,28	1313947,42
2034	525980,22	1313949,42
2035	525984,15	1313951,42
2036	525987,78	1313953,27
2037	525988,28	1313953,94
2038	526004,74	1313962,12
2039	526011	1313965,66
2040	526011,27	1313965,8
2041	526020,69	1313970,87
2042	526026,24	1313973,86
2043	526029,55	1313975,64
2044	526032,24	1313976,8
2045	526041,2	1313981,68
2046	526061,05	1313991,79
2047	526063,61	1313993,64
2048	526073,93	1313999,32
2049	526080,22	1314002,6
2050	526084,79	1314004,96
2051	526090,69	1314008,08
134	526107,28	1314019,45
123	526126,08	1314029,59
81	526157,51	1314046,4
80	526187,64	1314061,7
1332	526197,75	1314066,72
1331	526199,4	1314067,57
1330	526200,45	1314065,9
1329	526204,19	1314068,05
1292	526207,1	1314069,71
1291	526225,16	1314078,88
1294	526231,54	1314068,54
310	526240,12	1314052,26
309	526244,84	1314043,98
661	526253,27	1314044,11
684	526241,45	1314065,23
696	526238,5	1314070,34
695	526231,91	1314082,49
575	526258,4	1314096,32
589	526268,45	1314101,54

537	526274,89	1314104,8
536	526285,04	1314109,94
504	526290,08	1314112,76
503	526303,08	1314119,71
416	526305,44	1314121,09
415	526332,41	1314135,13
743	526320,26	1314153,99
№ участка на чертеже межевания: :ЗУ54		
Кадастровый номер земельного участка: 59:16:0000000:ЗУ54		
Каталог координат характерных точек в системе координат: МСК-59, зона 1		
Площадь земельного участка 12472 м ²		
Обозначение характерных точек границ	Координаты, м	
	X	Y
462	526344,6	1314047,59
461	526331,64	1314040,38
518	526320,36	1314034,06
517	526316,26	1314032,2
569	526309,75	1314028,45
568	526299,05	1314022,52
618	526298,52	1314021,1
617	526273,6	1314007,25
616	526266,49	1314020,29
615	526263,47	1314025,12
662	526261,52	1314028,67
661	526253,27	1314044,11
309	526244,84	1314043,98
308	526265,58	1314003,39
307	526237,86	1313990,31
1297	526210,13	1313976,65
330	526179,26	1313961,71
334	526146,63	1313945,97
1903	526128,57	1313937,25
1904	526122,91	1313934,22
1905	526119,78	1313931,76
1906	526117,01	1313930,35
1907	526115,07	1313929,35
1908	526114,76	1313929,12
1909	526100,9	1313921,84
1910	526092,82	1313917,46
1911	526092,05	1313917,04
1912	526089,13	1313915,45
1913	526088,39	1313915,06
1914	526084,23	1313912,97
1915	526079,56	1313910,57
1916	526072,56	1313906,74
1917	526060,84	1313900,29
1918	526059,74	1313899,78

1919	526044,31	1313892,11
1920	526029,94	1313885,15
1921	526023,86	1313881,77
1922	526015,9	1313877,35
1923	525992,42	1313863,89
1924	525986,69	1313860,81
1925	525984,71	1313859,85
1926	525978,81	1313856,85
1927	525961,56	1313848,06
1928	525953,88	1313844,21
1929	525947,55	1313840,65
1930	525943,43	1313838,09
1931	525932,99	1313832,69
1932	525918,92	1313825,62
1933	525907,33	1313819,07
1934	525902,37	1313816,44
1935	525895,11	1313812,33
1936	525890,02	1313809,65
1874	525878,07	1313803,33
1873	525872,6	1313800,24
1937	525884,02	1313780,02
1938	525889,22	1313782,96
1939	525894,95	1313786,05
1940	525897,98	1313787,69
1941	525903,38	1313790,6
1942	525904,51	1313791,19
1943	525906,16	1313792,07
1944	525912,93	1313795,64
1945	525919,33	1313799,02
1946	525928,88	1313804,11
1947	525930,63	1313805,05
1948	525934,97	1313807,02
1949	525938,62	1313808,81
1950	525941,86	1313810,52
1951	525947,31	1313813,21
1952	525951,32	1313815,35
1953	525959,82	1313819,88
1954	525964,16	1313822,19
1955	525970,62	1313826,09
1956	525974,81	1313828,5
1957	525993,02	1313837,88
1958	526003,74	1313843,77
1897	526027,67	1313856,98
1896	526033,67	1313860,34
1895	526043,85	1313866,04
1894	526045,04	1313866,51
1893	526050,07	1313869,07
1748	526054,52	1313871,67
1747	526066,08	1313877,35
1746	526073,26	1313881,2

1745	526081,13	1313885,41
1530	526084,72	1313887,34
1540	526099,41	1313894,26
1539	526107,86	1313898,81
1538	526112,81	1313901,47
1959	526118,04	1313904,45
1960	526135,59	1313913,43
1961	526140,68	1313916,27
1962	526159,33	1313925,27
1963	526190,78	1313942,68
3207	526217,96	1313959,33
3206	526221,26	1313961,32
1964	526234,98	1313969,69
2854	526245,93	1313975,5
2855	526252,27	1313978,82
2856	526265,01	1313985,57
1965	526287,95	1313997,63
2893	526298,97	1314002,56
1966	526311,44	1314008,12
1967	526325,28	1314015,85
887	526332,13	1314019,65
892	526362,02	1314034,97
1618	526383,92	1314045,87
269	526374,89	1314064,2
276	526357,87	1314054,62
275	526347,6	1314049,25
462	526344,6	1314047,59

№ участка на чертеже межевания: :ЗУ55

Кадастровый номер земельного участка:
59:16:0000000:ЗУ55

Каталог координат характерных точек в системе
координат: МСК-59, зона 1

Площадь земельного участка 5221 м²

Обозначение характерных точек границ	Координаты, м	
	X	Y
2272	526165,26	1313815,64
2273	526156,79	1313811,29
2274	526153,58	1313809,53
2275	526133,57	1313798,59
2276	526128,53	1313795,52
2277	526112,94	1313786,26
2278	526096,59	1313779,86
2279	526090,08	1313777,27
2280	526084,9	1313774,78
2281	526079,54	1313772,13
2282	526079,02	1313771,91
2283	526063,2	1313763,8
2284	526047,28	1313755,95
2255	526045,65	1313752,18

1270	526025,56	1313743,95
1271	526021,16	1313741,93
1272	526007,24	1313734,99
1273	526006,24	1313734,57
1274	525996,72	1313729,65
1423	525963,49	1313716,74
1424	525955,2	1313712,78
1425	525932,84	1313701,25
2228	525929,55	1313699,39
2167	525924,29	1313708,71
2168	525928,07	1313710,84
2285	525932,21	1313713,11
2286	525939,81	1313717,29
2287	525958,27	1313727,86
2288	525958,48	1313727,5
2289	525986,9	1313741,56
1315	525987,9	1313742,23
1316	525995,05	1313745,87
1317	525994,51	1313748,49
1318	526005,83	1313754,55
1319	526013,95	1313758,89
1979	526023,39	1313763,7
1980	526037,12	1313771,47
1971	526043,24	1313774,93
2268	526067,15	1313787,27
2290	526073,31	1313790,57
2291	526076,55	1313792,25
2292	526077,1	1313791,9
2293	526089,2	1313797,95
1368	526095,48	1313801,45
1369	526103,61	1313806,58
1472	526105,77	1313807,93
1473	526113,36	1313811,83
1474	526117,87	1313814,13
1475	526123,11	1313816,75
2294	526123,57	1313816,99
2295	526126,85	1313818,66
2296	526142,41	1313826,43
2297	526148,38	1313829,65
1456	526151,34	1313831,8
1457	526173,7	1313842,67
1458	526179,34	1313845,8
2298	526194,86	1313827,75
2299	526190,59	1313828,41
2300	526177,57	1313821,74
2301	526173,93	1313819,87
2302	526168,88	1313817,29
2272	526165,26	1313815,64
2303	526059,02	1313765,69

2304	526058,31	1313766,4
2305	526057,6	1313765,69
2306	526058,31	1313764,99
2303	526059,02	1313765,69
№ участка на чертеже межевания: :ЗУ56		
Кадастровый номер земельного участка: 59:16:0000000:ЗУ56		
Каталог координат характерных точек в системе координат: МСК-59, зона 1		
Площадь земельного участка 3267 м ²		
Обозначение характерных точек границ	Координаты, м	
	X	Y
Контур 1		
2225	525969,38	1313641,06
2226	525961,49	1313655,54
2227	525956,54	1313659,9
1427	525946,16	1313677,71
1426	525938,65	1313690,42
1425	525932,84	1313701,25
2228	525929,55	1313699,39
1546	526027,04	1313526,65
1545	526026,68	1313527,51
1544	526023,87	1313535,04
1543	526021,03	1313541,98
1542	526020,12	1313544
1306	526017,76	1313549,23
1305	526015,4	1313554,46
1304	526009,62	1313567,26
1303	526008,68	1313568,08
2229	526007,48	1313567,54
2230	526005,93	1313570,48
2231	526001,96	1313578,04
2232	525997,57	1313586,39
1367	525996,18	1313589,65
1366	525990,87	1313599,88
1365	525988,72	1313603,95
1364	525984,6	1313611,76
1363	525981,08	1313618,52
2233	525979,41	1313621,83
2234	525977,29	1313625,81
2235	525974,3	1313631,45
2236	525971,3	1313637,08
2237	525970,1	1313639,57
2225	525969,38	1313641,06
Контур 2		
2163	525902,04	1313756,69
2164	525899,78	1313761,6
2165	525895,17	1313771,41
2166	525894,15	1313773,81

1938	525889,22	1313782,96
1937	525884,02	1313780,02
2167	525924,29	1313708,71
2168	525928,07	1313710,84
2169	525926,94	1313712,63
2170	525922,4	1313720,89
2171	525919,65	1313725,65
2172	525912,26	1313737,53
2173	525910,37	1313740,95
2174	525907,27	1313746,7
2163	525902,04	1313756,69
Контур 3		
1863	525859	1313839,13
1864	525858,36	1313840,17
1865	525856,51	1313843,52
1866	525852,46	1313850,85
1867	525849,28	1313856,6
1868	525847,4	1313860,1
1869	525844,73	1313865,05
1870	525842,66	1313868,91
1871	525839,51	1313874,75
1872	525832,7	1313870,91
1873	525872,6	1313800,24
1874	525878,07	1313803,33
1875	525871,03	1313815,98
1876	525864,81	1313826,92
1877	525861,16	1313834,23
1863	525859	1313839,13
Контур 4		
2460	525796,34	1313953,74
2461	525792,96	1313960,2
1787	525789,89	1313966,07
1786	525781,61	1313961,39
2017	525821,5	1313890,76
2016	525828,73	1313894,84
2462	525824,97	1313901,97
2463	525823,04	1313905,62
2464	525811,69	1313925,58
2465	525808,84	1313931,02
2460	525796,34	1313953,74
Контур 5		
2238	525752,4	1314032,57
2239	525747,37	1314041,82
2240	525739,32	1314055,97
2241	525736,3	1314061,27
2185	525736,08	1314061,62
2184	525727,69	1314056,88
1785	525769,73	1313982,43
1784	525777,96	1313987,08
2242	525756,83	1314023,6

2238	525752,4	1314032,57
№ участка на чертеже межевания: :ЗУ57		
Кадастровый номер земельного участка: 59:16:0010315:ЗУ57		
Каталог координат характерных точек в системе координат: МСК-59, зона 1		
Площадь земельного участка 11874 м ²		
Обозначение характерных точек границ	Координаты, м	
	X	Y
Контур 1		
2248	526113,94	1313615,49
912	526112,27	1313619,19
911	526110,36	1313622,73
910	526108,43	1313626,62
909	526101,04	1313640,83
947	526096,69	1313649,3
946	526094,08	1313654,74
945	526092,33	1313658,7
2249	526090,57	1313662,56
988	526083,3	1313676,8
987	526078,41	1313686,58
986	526076,81	1313690,52
2250	526073,76	1313697,38
2251	526070,14	1313704,92
2252	526066,18	1313713,19
1053	526061,9	1313719,69
1052	526059,2	1313724,92
1051	526057,69	1313728,35
1050	526054,15	1313735,47
2253	526050,62	1313742,39
2254	526050,1	1313743,41
2255	526045,65	1313752,18
1270	526025,56	1313743,95
1269	526030,78	1313735,77
1268	526034,77	1313729,72
71	526039,79	1313720,69
70	526042,42	1313721,79
69	526045,94	1313715,04
68	526049,05	1313709,03
122	526053,37	1313700,66
121	526055,18	1313697,21
120	526056,76	1313694,21
119	526060,81	1313686,51
1227	526066,67	1313676,37
1226	526073,01	1313664,81
1225	526077,32	1313656,95
1224	526079,27	1313653,87
2256	526079,73	1313654,11
2257	526081,58	1313655,16

1200	526083,92	1313650,32
1199	526085,55	1313647,2
1170	526091,1	1313635,41
1169	526093,95	1313629,82
1168	526095,14	1313627,47
1167	526097,39	1313623,08
1166	526099,57	1313618,82
2258	526103,02	1313610,2
2259	526102,46	1313609,78
2260	526104,61	1313604,9
1119	526107,34	1313598,74
1118	526110,06	1313592,57
1117	526112,88	1313586,19
1077	526114,73	1313581,4
1076	526117,6	1313582,54
1075	526118,57	1313580,07
1074	526120,03	1313576,39
1086	526122,54	1313570,08
2261	526125,05	1313563,78
2262	526127,07	1313558,69
2263	526127,77	1313557,04
2264	526129,42	1313553,47
2265	526130,62	1313549,04
858	526147,26	1313550,48
857	526146,05	1313555,2
856	526145,34	1313557,09
855	526140,01	1313564,97
854	526137,82	1313569,99
853	526132,06	1313581,57
852	526130,63	1313584,91
2266	526128,3	1313588,08
2267	526119,38	1313604,82
2248	526113,94	1313615,49
Контур 2		
1958	526003,74	1313843,77
2067	526007,27	1313837,38
2066	526011,24	1313830,18
2065	526017,06	1313821,03
2064	526019,08	1313817,92
1977	526023,7	1313809,24
1976	526025,52	1313805,84
1975	526028,59	1313800,18
1974	526031,4	1313795,79
1973	526034,56	1313789,68
1972	526039,14	1313782,17
1971	526043,24	1313774,93
2268	526067,15	1313787,27
2269	526062,13	1313796,62
2270	526061,9	1313796,71
2271	526057,76	1313804,4

1901	526048,42	1313821,65
1900	526047,42	1313822,9
1899	526044,85	1313827,12
1898	526033,65	1313846,31
1897	526027,67	1313856,98
1958	526003,74	1313843,77
Контур 3		
2652	525987,27	1313873,74
2653	525971,96	1313900,2
2654	525970,35	1313902,97
2655	525965,34	1313912,04
2656	525963,22	1313915,86
2657	525956,76	1313927,48
2032	525952,61	1313934,94
2033	525976,28	1313947,42
2658	525978,25	1313943,56
2659	525983,5	1313933,24
2660	525985,36	1313929,38
2661	525989,83	1313921,25
2662	525995,03	1313911,58
2663	525996,24	1313912,22
2664	525998,95	1313907,85
2665	526012,53	1313883,62
1922	526015,9	1313877,35
1923	525992,42	1313863,89
2666	525988,47	1313871,24
2667	525987,51	1313873,02
2652	525987,27	1313873,74
Контур 4		
2668	525960,64	1313933,08
2669	525959,74	1313934,55
2670	525958,65	1313933,84
2671	525959,45	1313932,39
2668	525960,64	1313933,08
Контур 4		
2307	525933,04	1314022,66
2308	525930,13	1314027,54
1803	525923,88	1314037,36
1802	525901,82	1314025,78
2309	525906,87	1314016,97
2310	525911,05	1314009,68
2311	525912,43	1314007,28
2312	525913,71	1314005,06
2313	525918,81	1313995,86
2314	525921,37	1313990,23
2315	525930,89	1313973,9
2316	525935,74	1313965,3
2317	525936,89	1313963,2
1998	525941,19	1313955,58
1997	525964,52	1313967,14

2318	525958,81	1313977,39
2319	525952,78	1313988,44
2320	525950,05	1313993,64
2321	525944,71	1314002,93
2307	525933,04	1314022,66
Контур 5		
2322	525871,68	1314079,85
1772	525889,68	1314046,57
1771	525911,31	1314059,2
2323	525893,34	1314097,92
2324	525892,38	1314099,99
2325	525889,11	1314098,8
2326	525885,32	1314105,08
2327	525878,47	1314116,4
2328	525873,69	1314125,71
2196	525869,8	1314133,28
2195	525848,29	1314123,07
2329	525861,87	1314099,34
2330	525866,93	1314089,97
2331	525868,72	1314085,92
2322	525871,68	1314079,85
№ участка на чертеже межевания: :ЗУ58		
Кадастровый номер земельного участка: 59:16:0010315:ЗУ58		
Каталог координат характерных точек в системе координат: МСК-59, зона 1		
Площадь земельного участка 3926 м ²		
Обозначение характерных точек границ	Координаты, м	
	X	Y
2336	526139,65	1313726,79
51	526140,52	1313723,95
50	526141,28	1313722,29
49	526143,1	1313718,33
48	526143,52	1313717,44
47	526148,05	1313707,59
110	526155,71	1313690,3
109	526157,71	1313685,94
778	526159,24	1313683,61
777	526160,08	1313682,26
776	526161,65	1313678,6
758	526168,97	1313662,74
757	526173,47	1313653,02
756	526175,05	1313649,63
755	526176,29	1313647,21
754	526177,63	1313644,12
2337	526183,98	1313630,38
2338	526187,77	1313622,36
2339	526189,79	1313617,5
2340	526191,81	1313613,43

2341	526192,87	1313611,31
671	526193,6	1313609,63
670	526198,77	1313597,65
694	526202,6	1313589,61
693	526205,36	1313583,78
692	526206,82	1313580,57
1382	526208,76	1313575,96
1381	526209,99	1313573,02
1380	526211,16	1313570,25
478	526227,09	1313577,05
477	526224,92	1313583,86
476	526223,7	1313587,27
475	526219,07	1313585,47
474	526211,17	1313603,7
512	526203,63	1313621,01
525	526201,7	1313625,45
524	526195,6	1313639,63
523	526198,72	1313640,98
2342	526193,6	1313652,82
2343	526191,87	1313656,72
2344	526191,43	1313657,67
2345	526184,63	1313672,22
2346	526178,04	1313686,42
2347	526174,76	1313693,95
2348	526172,21	1313692,83
2349	526172,04	1313693,26
2350	526169,62	1313698,82
2351	526162,88	1313714,18
2352	526155,85	1313730,62
89	526156,97	1313731,13
44	526150,58	1313745,24
43	526147,65	1313751,75
42	526146,57	1313754,29
41	526143,48	1313759,58
2353	526142,01	1313762,66
2354	526136,22	1313775,18
2355	526137,21	1313775,7
2356	526133,5	1313784,26
2276	526128,53	1313795,52
2277	526112,94	1313786,26
2357	526115,16	1313781,01
2358	526121,39	1313768,2
2359	526124,15	1313762,51
2360	526125,38	1313759,77
2361	526128,9	1313752,65
2362	526130,85	1313748,22
2363	526132,39	1313744,72
2364	526132,28	1313743,68
2365	526135,12	1313737,23
2336	526139,65	1313726,79

№ участка на чертеже межевания: :ЗУ59		
Кадастровый номер земельного участка: 59:16:0000000:ЗУ59		
Каталог координат характерных точек в системе координат: МСК-59, зона 1		
Площадь земельного участка 8457 м ²		
Обозначение характерных точек границ	Координаты, м	
	Х	У
Контур 1		
2368	526284,41	1313662,94
2369	526287,16	1313657,74
2370	526287,71	1313656,7
1339	526291,91	1313648,81
1340	526299,15	1313634,1
27	526306,49	1313620,12
26	526311,15	1313610,31
25	526309,91	1313609,72
24	526315,12	1313598,74
23	526315,74	1313597,48
22	526318,86	1313591,25
805	526347,65	1313589,95
816	526340,39	1313602,54
835	526335,45	1313611,58
834	526334,44	1313613,44
844	526333,28	1313615,55
843	526332,17	1313614,94
842	526329,49	1313619,64
849	526324,79	1313628,55
875	526321,14	1313635,39
876	526318,17	1313640,86
900	526310,5	1313655,03
919	526303,18	1313668,56
920	526302,43	1313668,9
1059	526287,95	1313693,41
769	526279,57	1313715,33
768	526269,18	1313733,8
1507	526252,12	1313724,39
290	526259,76	1313709,98
291	526263,55	1313703,02
292	526264,43	1313701,22
277	526268,46	1313694,02
179	526267,9	1313693,65
180	526270,44	1313688,84
181	526275,89	1313679,17
2371	526281,41	1313668,82
2372	526284,42	1313663,08
2368	526284,41	1313662,94
Контур 2		
134	526107,28	1314019,45

2051	526090,69	1314008,08
2373	526094,59	1314000,69
2374	526097,11	1313995,94
2375	526100,46	1313989,6
2376	526107,92	1313976,93
2377	526110,75	1313971,94
2378	526120	1313956,18
2379	526121,96	1313952,53
1903	526128,57	1313937,25
334	526146,63	1313945,97
333	526130,21	1313977,25
332	526127,83	1313981,81
331	526125,32	1313986,59
135	526122,7	1313991,63
134	526107,28	1314019,45
Контур 3		
1824	526039,9	1314100,34
2380	526043,78	1314093,13
2381	526050,82	1314080,75
2382	526052,51	1314077,78
2383	526060,61	1314064,48
2384	526068,44	1314052,24
2385	526070,72	1314046,76
2386	526075,48	1314037,06
1984	526079,36	1314029,15
1983	526098,7	1314039,14
2367	526095,31	1314045,95
2366	526081,02	1314073,86
1825	526061,39	1314110,43
1824	526039,9	1314100,34
Контур 4		
2214	525990,57	1314193,31
2387	525995,62	1314183,14
2388	526003,21	1314169,49
2389	526017,79	1314141,48
2390	526021,44	1314135,56
2391	526024,03	1314130,36
2392	526026,59	1314125,41
1754	526029,67	1314119,49
1753	526050,52	1314129,75
2393	526042,98	1314143,37
2394	526036,63	1314155,12
1450	526031,19	1314165,47
1449	526021,37	1314183,25
1448	526016,33	1314194
1447	526012,49	1314202
2214	525990,57	1314193,31
№ участка на чертеже межевания: :ЗУ60		
Кадастровый номер земельного участка: 59:16:0010314:ЗУ60		

Каталог координат характерных точек в системе координат: МСК-59, зона 1		
Площадь земельного участка 6396 м ²		
Обозначение характерных точек границ	Координаты, м	
	X	Y
2420	526374,54	1313743,08
2421	526380,18	1313746,08
2422	526385,82	1313749,07
2423	526390,06	1313751,32
2424	526391,33	1313752
2425	526399,95	1313756,31
2426	526407,27	1313760,28
2427	526428,82	1313770,06
2428	526434,09	1313772,88
2429	526450,27	1313776,43
2430	526456,57	1313766,11
2431	526472,69	1313745,68
2432	526480,19	1313752,12
2433	526461,52	1313778,95
2434	526478,43	1313789,08
2435	526482,91	1313791,54
2436	526496,37	1313799,91
1605	526516,94	1313823,8
1606	526505,6	1313835,45
1607	526499,19	1313842,03
2437	526484,66	1313833,77
820	526473,53	1313818,52
819	526447,43	1313805,31
2413	526415,99	1313789,79
2412	526412,65	1313788,17
2411	526408,73	1313786,26
2410	526403,12	1313783,31
2409	526381,21	1313771,58
2408	526367,36	1313764,33
803	526359,19	1313756,65
802	526340,31	1313746,86
780	526336,49	1313744,87
770	526317,71	1313735,16
769	526279,57	1313715,33
1059	526287,95	1313693,41
1060	526293,51	1313696,28
1061	526291,56	1313699,93
1027	526306,3	1313708,2
1028	526311,86	1313711,32
1029	526315,49	1313712,94
1008	526323,35	1313717,33
1009	526331,58	1313721,75
1010	526339,08	1313726,19
957	526341,51	1313727,49

958	526349,43	1313731,68
959	526353,67	1313733,79
960	526355,67	1313734,87
961	526362	1313738,47
2438	526369,21	1313742,54
2439	526370,21	1313740,79
2440	526373,87	1313742,73
2420	526374,54	1313743,08
№ участка на чертеже межевания: :ЗУ61		
Кадастровый номер земельного участка: 59:16:0000000:ЗУ61		
Каталог координат характерных точек в системе координат: МСК-59, зона 1		
Площадь земельного участка 20883 м ²		
Обозначение характерных точек границ	Координаты, м	
	X	Y
2070	526267,78	1314331,5
2071	526284,06	1314306,99
2072	526296,58	1314286,81
2073	526300,7	1314282,28
2074	526318,52	1314254,56
2075	526327,4	1314260,47
2076	526365,42	1314285,61
1420	526378,96	1314280,26
1395	526383,91	1314271,55
574	526416,71	1314227,8
570	526436	1314194,46
2077	526441,61	1314186,27
2078	526435,67	1314182,47
8	526450,65	1314157,3
9	526476,73	1314115,26
1	526480,47	1314117,13
2	526493,71	1314123,77
3	526510,84	1314132,48
4	526521,42	1314137,65
2079	526528,3	1314123,25
2080	526546,08	1314097,95
2081	526563,78	1314071,4
2082	526568,07	1314064,97
2083	526573,87	1314055,56
2084	526599,28	1314014,89
2085	526618,99	1313985,04
2086	526634,07	1313964,29
2087	526648,49	1313944,01
2088	526663,77	1313917,27
2089	526667,65	1313915,74
2090	526671,61	1313915,87
2091	526674,91	1313916,92
2092	526680,81	1313919,76

2093	526683,9	1313922,19
2094	526684,88	1313923,91
2095	526686,25	1313928,69
2096	526688,17	1313936,58
2097	526691,37	1313933,41
2098	526694,59	1313929,89
2099	526698,49	1313924,31
2100	526711,09	1313917,45
2101	526715,77	1313916,81
2102	526749,61	1313943,89
2103	526741,3	1313963,8
2104	526727,35	1313988,63
2105	526717,29	1314004,55
2106	526725,67	1314009,17
2107	526740,68	1313982,73
2108	526755,45	1313955,96
2109	526757,84	1313947,5
2110	526757,38	1313941,61
2111	526755,5	1313938,21
2112	526752,19	1313934,81
2113	526721,49	1313909,58
2114	526716,16	1313908,11
2115	526707,09	1313910,05
2116	526696,62	1313914,87
2117	526689,75	1313913,31
2118	526683,44	1313910,15
2119	526677,26	1313905,8
2120	526667,01	1313897,38
2121	526651,52	1313884,4
652	526632,21	1313867,16
653	526619,55	1313858,58
654	526603,47	1313848,92
655	526598,95	1313846,11
1560	526583,5	1313838,75
1559	526561,06	1313869,72
2122	526515,26	1313939,42
2123	526502,35	1313959,33
2124	526467,82	1314012,72
2125	526453,02	1314035,62
2126	526431,07	1314067,6
2127	526422,68	1314062,79
1641	526410,46	1314055,39
513	526395,08	1314072,2
514	526410,75	1314080,15
515	526365,02	1314153,99
516	526351,23	1314145,93
532	526342,23	1314160,98
533	526355,5	1314169,37
534	526320,83	1314225,35
535	526308,32	1314217,88

555	526301,76	1314228,94
556	526314,08	1314236,25
557	526263,78	1314317,48
558	526252,93	1314310,85
1640	526246,21	1314322,21
2070	526267,78	1314331,5
2128	526386,62	1314230,84
2129	526368,21	1314258,62
2130	526351,67	1314247,66
2131	526341,37	1314240,76
2132	526329,94	1314233,03
2133	526335,77	1314224,12
2134	526345,07	1314210,04
2135	526347,68	1314206,04
442	526348,06	1314205,47
439	526350,89	1314201,21
208	526352,03	1314202,09
209	526362,44	1314186,93
210	526366,16	1314181,41
211	526365,13	1314180,64
161	526370,41	1314172,63
162	526377,51	1314162,28
163	526379,95	1314160,89
164	526381,53	1314158,61
131	526390,61	1314145,34
132	526390,29	1314145,11
133	526396,33	1314136,38
94	526407,54	1314119,39
95	526412,83	1314111,47
96	526415,08	1314107,59
97	526420,85	1314099,35
2136	526428,11	1314088,67
2137	526449,12	1314100,93
2138	526471,03	1314112,8
90	526462,61	1314125,18
91	526448,15	1314146,47
127	526438,73	1314160,33
128	526431,7	1314171,73
129	526431,23	1314171,63
155	526426,12	1314179,36
156	526424,3	1314182,05
157	526412,33	1314199,78
158	526408,22	1314197,04
204	526401,91	1314206,9
205	526389,63	1314225,65
440	526386,91	1314230,34
2128	526386,62	1314230,84
1125	526614,19	1313870,12

1126	526618,4	1313872,87
1492	526622,61	1313875,62
1493	526624,12	1313875,47
1135	526625,99	1313876,3
1136	526627,01	1313876,76
1137	526636,14	1313884,5
1138	526638,23	1313886,34
1139	526645,47	1313891,97
1140	526649,58	1313895,16
1141	526658,03	1313901,21
1142	526659,5	1313908,58
1143	526657,01	1313912,11
1144	526652,37	1313918,89
1183	526648,12	1313924,84
1184	526644,22	1313930,44
1185	526642,82	1313932,52
1210	526640,27	1313936,6
1211	526637,86	1313940,15
1212	526633,67	1313945,89
1240	526630,9	1313950,2
1241	526624,46	1313959,52
1264	526622,94	1313961,84
1087	526615,97	1313971,96
1088	526612,62	1313976,82
1089	526607,52	1313981,65
1090	526604,76	1313985,72
1295	526597,73	1313994,88
1279	526591,97	1314002,66
1280	526591,13	1314003,79
1281	526583,86	1314015,54
1282	526582,87	1314017,15
1283	526578,19	1314024,11
1349	526576,06	1314027,37
1350	526566,75	1314041,88
1375	526559,24	1314053,25
1376	526554,88	1314059,59
2139	526545,63	1314074,98
2140	526542,54	1314080,1
2141	526539,53	1314084,46
2142	526538,64	1314085,35
2143	526535,46	1314089,9
1386	526533,86	1314090,86
1387	526527,4	1314099,82
1388	526515,34	1314116,66
1389	526513,42	1314115,69
1390	526511,73	1314114,9
1391	526505,46	1314111,41
1392	526500,74	1314109,12
1393	526489,58	1314103,97
1394	526479,7	1314098,87

2144	526470,77	1314093,29
2145	526454,7	1314082,37
2146	526449,13	1314078,57
2147	526449,08	1314077,69
2148	526440,05	1314071,4
2149	526444,17	1314065,49
2150	526451,41	1314055,04
2151	526454,86	1314050,17
2152	526461,72	1314040,48
2153	526464,71	1314036,89
2154	526466,81	1314033,84
2052	526478,12	1314017,69
2053	526486,56	1314006,05
2054	526489,74	1314001,6
2155	526492	1313998,51
2156	526496,24	1313992,33
2157	526498,94	1313988,37
2158	526503,78	1313981,11
1878	526508,64	1313974,4
1879	526511,32	1313970,01
1880	526514,96	1313964,97
1881	526519,42	1313958,3
1882	526522,12	1313954,26
1883	526525,43	1313949,31
1855	526526,28	1313948,11
1856	526530,91	1313941,51
1857	526532,88	1313938,7
1858	526535,19	1313935,3
1859	526536,73	1313933,06
1739	526537,06	1313932,64
1740	526539,09	1313930,01
1741	526543,58	1313923,15
1552	526549,92	1313913,69
1553	526556,33	1313903,92
1519	526560,53	1313897,49
1520	526563,98	1313892,2
1505	526568,62	1313884,83
1506	526566,76	1313883,5
1489	526573,55	1313873,13
1438	526574,37	1313871,88
1439	526587,03	1313852,87
1440	526600,85	1313860,14
1441	526597,54	1313865,73
1442	526597,07	1313866,49
1443	526602,75	1313870,28
1490	526606,68	1313864,17
1491	526613	1313867,67
1125	526614,19	1313870,12
2159	526417,98	1314079,95

2160	526418,86	1314080,42
2161	526418,39	1314081,3
2162	526417,51	1314080,83
2159	526417,98	1314079,95
№ участка на чертеже межевания: :ЗУ62		
Кадастровый номер земельного участка: 59:16:0000000:ЗУ62		
Каталог координат характерных точек в системе координат: МСК-59, зона 1		
Площадь земельного участка 1430 м ²		
Обозначение характерных точек границ	Координаты, м	
	X	Y
1563	526745,69	1313652,84
2537	526795,59	1313689,81
2538	526804,77	1313696,62
2539	526794,8	1313710,44
320	526788,22	1313709,47
319	526761,36	1313687,76
318	526755,12	1313683,06
317	526738,59	1313672,63
329	526733,28	1313668,08
1561	526740,85	1313658,86
2540	526742,72	1313659,69
2541	526743,55	1313657,82
1562	526741,68	1313656,99
1563	526745,69	1313652,84
№ участка на чертеже межевания: :ЗУ63		
Кадастровый номер земельного участка: 59:16:0000000:ЗУ63		
Каталог координат характерных точек в системе координат: МСК-59, зона 1		
Площадь земельного участка 80 м ²		
Обозначение характерных точек границ	Координаты, м	
	X	Y
Контур 1		
2521	526872,81	1313375,24
2522	526872,7	1313377,2
2523	526865,73	1313372,24
2524	526865,96	1313370,24
2521	526872,81	1313375,24
Контур 2		
1588	526863,19	1313429,84
2525	526863,09	1313420,41
2526	526869,94	1313409,96
1587	526869,46	1313421,07
1588	526863,19	1313429,84
№ участка на чертеже межевания: :ЗУ64		

Кадастровый номер земельного участка: 59:16:0000000:ЗУ64		
Каталог координат характерных точек в системе координат: МСК-59, зона 1		
Площадь земельного участка 32829 м ²		
Обозначение характерных точек границ	Координаты, м	
	X	Y
1558	526531,4	1313853
1559	526561,06	1313869,72
1560	526583,5	1313838,75
655	526598,95	1313846,11
656	526613,01	1313823,7
629	526619,52	1313813,68
630	526631,96	1313799,76
631	526634,2	1313797,1
632	526635,9	1313794,79
539	526636,38	1313794,13
540	526636,88	1313793,46
541	526638,47	1313790,98
542	526642,07	1313787,97
543	526651,24	1313776,37
773	526654,44	1313772,42
774	526659,08	1313766,4
604	526659,78	1313765,49
596	526661,61	1313763
595	526662,09	1313762,28
455	526669,11	1313752,74
456	526673,37	1313747,96
457	526675,48	1313745,18
458	526677,14	1313743
459	526679,58	1313739,78
460	526679,68	1313739,88
404	526680,21	1313740,23
335	526694,94	1313720,54
336	526700,24	1313713,4
337	526707,18	1313704,17
338	526715,48	1313693,32
327	526724,24	1313681,94
328	526730,37	1313671,47
329	526733,28	1313668,08
1561	526740,85	1313658,86
1562	526741,68	1313656,99
1563	526745,69	1313652,84
1564	526748,88	1313650,8
1565	526749,76	1313648,62
221	526753,38	1313643,35
222	526755,17	1313640,83
223	526760,49	1313634,09
224	526762,26	1313631,7

225	526765,95	1313626,73
1566	526773,66	1313616,33
1567	526775,14	1313614,33
154	526777,59	1313610,81
139	526789,19	1313593,37
1568	526793,56	1313586,69
1569	526797,65	1313580,46
1570	526801,22	1313575
1571	526806,57	1313565,83
1572	526811,75	1313558,07
1573	526818,03	1313548,49
1574	526820,02	1313545,47
1575	526822,09	1313542,12
1576	526825,27	1313537,28
1577	526836,85	1313519,52
1578	526845,53	1313507,28
1579	526866	1313477,94
1580	526868,93	1313473,56
1581	526870,75	1313470,75
1582	526878,4	1313458,95
1583	526881,23	1313455,22
1584	526894,58	1313436,44
1585	526913,3	1313404,82
1586	526892,15	1313389,36
1587	526869,46	1313421,07
1588	526863,19	1313429,84
1589	526842,42	1313458,8
264	526814,68	1313497,65
265	526805,32	1313511,82
266	526801,86	1313516,55
267	526793,33	1313528,35
268	526785,4	1313539,48
1590	526785,66	1313539,67
1591	526782,77	1313543,75
1592	526776,86	1313552,11
1593	526781,3	1313555,31
1594	526779,27	1313558,05
1595	526778	1313559,85
1596	526776,03	1313562,61
241	526771,88	1313559,57
242	526771,62	1313560,39
243	526768,85	1313564,42
244	526765,91	1313568,84
245	526740,23	1313605,11
246	526735,3	1313612,07
247	526718,76	1313636,72
1259	526706,61	1313654,99
1260	526701,58	1313662,72
1261	526691,62	1313679
1262	526669,32	1313713,07

1263	526654,07	1313733,99
1248	526648,17	1313729,81
1597	526637,42	1313746,62
1598	526633,92	1313751,73
1599	526626,37	1313761,93
1600	526619,96	1313772,23
1601	526610,85	1313780,51
1602	526590,9	1313769,86
1603	526581,98	1313784,52
1604	526555,89	1313800,28
1605	526516,94	1313823,8
1606	526505,6	1313835,45
1607	526499,19	1313842,03
718	526484,55	1313867,07
719	526479,01	1313875,75
720	526460,03	1313908,17
1608	526452,8	1313919,57
1609	526435,49	1313948,31
1610	526432,34	1313953,78
1611	526436,82	1313956,15
1612	526438,58	1313957,15
1613	526417,34	1313994,49
1614	526415,48	1313993,48
1615	526410,15	1313998,17
1616	526391,91	1314029,91
1617	526389,92	1314033,86
1618	526383,92	1314045,87
269	526374,89	1314064,2
270	526367,27	1314076,6
271	526363,75	1314082,18
316	526361,79	1314085,73
312	526353,66	1314099,49
349	526343,41	1314116,31
414	526339,63	1314122,53
415	526332,41	1314135,13
743	526320,26	1314153,99
744	526304,87	1314179,66
745	526300,75	1314177,13
1619	526298,58	1314180,68
1620	526302,75	1314183,08
1621	526299,7	1314188,37
1622	526296,83	1314193,34
1623	526288,41	1314206,24
1624	526286,08	1314210,18
1625	526277,98	1314223,36
1626	526270,9	1314235,14
1627	526272,84	1314236,32
1628	526255,4	1314266,48
1629	526228,46	1314311,02
1630	526222,93	1314316,65

1631	526221,08	1314315,06
1632	526224,9	1314311,08
376	526226,43	1314309,47
375	526223,54	1314307,28
374	526221,63	1314309,5
1633	526207,03	1314317,65
1634	526215,33	1314321,78
1635	526217,09	1314319,52
1636	526218,7	1314320,66
1637	526217,09	1314322,65
1638	526225,11	1314326,64
1639	526239,49	1314333,56
1640	526246,21	1314322,21
558	526252,93	1314310,85
555	526301,76	1314228,94
535	526308,32	1314217,88
532	526342,23	1314160,98
516	526351,23	1314145,93
513	526395,08	1314072,2
1641	526410,46	1314055,39
1642	526432,04	1314019,48
1643	526443,96	1313998,8
1644	526476,21	1313943,11
1645	526480,2	1313936,2
1646	526477,1	1313934,3
1647	526480,2	1313928,9
1648	526482,9	1313930,4
1649	526484,4	1313927,9
1650	526488,1	1313925,1
1558	526531,4	1313853
1659	526861	1313464,08
1660	526892,95	1313419,09
1661	526895,35	1313420,57
1662	526863,16	1313465,55
1659	526861	1313464,08
1667	526793,38	1313559,97
1668	526859,06	1313466,81
1669	526860,75	1313467,9
1670	526795,12	1313561,25
1667	526793,38	1313559,97
1675	526556,22	1313828,68
1676	526573,95	1313817,27
1677	526610,63	1313794,22
1678	526618,98	1313788,6
1679	526636,23	1313775,2
1680	526648,5	1313765,97
1681	526667,68	1313742,11

1682	526678,94	1313725,95
1683	526690,25	1313709,98
1684	526705,32	1313687,94
1685	526718,98	1313667,65
1686	526746,96	1313626,53
1687	526789,28	1313565,87
1688	526790,93	1313567,05
1689	526748,56	1313627,65
1690	526720,02	1313669,71
1691	526707,02	1313688,92
1692	526691,68	1313711,18
1693	526680,62	1313727,11
1694	526668,82	1313744,12
1695	526649,82	1313767,43
1696	526638,49	1313776,14
1697	526619,3	1313790,74
1698	526613,86	1313794,68
1699	526595,24	1313806,34
1700	526557,02	1313830,24
1675	526556,22	1313828,68
1705	526536,72	1313840,76
1706	526551,17	1313831,54
1707	526552,32	1313833,27
1708	526538,02	1313842,52
1705	526536,72	1313840,76
1724	526516,47	1313858,31
1725	526517,56	1313856,64
1726	526518,84	1313857,36
1727	526519,63	1313857,12
1728	526533,15	1313844,18
1729	526534,63	1313845,58
1730	526526,89	1313853,03
1731	526529,85	1313854,75
1732	526528,75	1313856,57
1733	526528,1	1313856,2
1734	526526,91	1313855,51
1735	526525,29	1313854,57
1736	526519,57	1313860,08
1724	526516,47	1313858,31
1713	526462,51	1313913,79
1714	526505,77	1313842,2
1715	526507,43	1313843,29
1716	526504,18	1313848,86
1717	526504,35	1313849,2
1718	526512,95	1313854,24
1719	526511,89	1313855,94
1720	526504,15	1313851,22

1721	526503,48	1313851
1722	526502,87	1313851,13
1723	526464,31	1313914,91
1713	526462,51	1313913,79
1709	526451,53	1313932,07
1710	526460,78	1313916,75
1711	526462,55	1313917,84
1712	526453,23	1313932,97
1709	526451,53	1313932,07
1701	526381,4	1314053,69
1702	526413,42	1313997,23
1703	526415,15	1313998,14
1704	526383,36	1314054,75
1701	526381,4	1314053,69
1663	526328,9	1314143,3
1664	526376,41	1314064,09
1665	526378,11	1314065,08
1666	526330,59	1314144,25
1663	526328,9	1314143,3
1651	526274,33	1314230,18
1652	526293,17	1314200,85
1653	526306,43	1314180,44
1654	526325,73	1314148,21
1655	526327,26	1314149,18
1656	526308,04	1314181,42
1657	526294,62	1314202,64
1658	526276,49	1314231,47
1651	526274,33	1314230,18
1671	526436,99	1314000,56
1672	526436,47	1314001,42
1673	526435,61	1314000,9
1674	526436,13	1314000,04
1671	526436,99	1314000,56
№ участка на чертеже межевания: :ЗУ65		
Кадастровый номер земельного участка: 59:16:0010314:ЗУ65		
Каталог координат характерных точек в системе координат: МСК-59, зона 1		
Площадь земельного участка 7369 м ²		
Обозначение характерных точек границ	Координаты, м	
	X	Y
1176	526621,12	1313589,64
1177	526619,94	1313592,85
709	526616,98	1313599,99

710	526618,16	1313600,72
711	526626,75	1313604,67
712	526630,41	1313606,05
713	526631,89	1313605,89
714	526633,37	1313602,78
715	526640,31	1313606,07
697	526649,24	1313610,97
698	526647,95	1313613,55
699	526644,23	1313619,47
700	526636,63	1313632,2
2470	526632,28	1313639,17
2471	526629,89	1313643,1
2472	526625,27	1313649,66
2473	526622,75	1313653,54
725	526614,28	1313666,71
726	526609,21	1313674,58
727	526606,87	1313678,37
728	526604,01	1313683,16
2474	526599,79	1313689,02
2475	526597,61	1313692,83
2476	526596,35	1313694,84
2477	526586,38	1313710,65
2478	526582,1	1313717,45
2479	526575,26	1313727,93
2480	526573,02	1313731,36
2481	526570,52	1313735,21
2482	526568,2	1313733,71
2483	526552,94	1313758,5
2484	526545,85	1313773,63
1604	526555,89	1313800,28
1603	526581,98	1313784,52
2485	526572,9	1313779,46
2486	526585,17	1313758,16
2487	526594,42	1313742,12
2488	526600,48	1313731,17
2489	526606,35	1313721,8
2490	526613,55	1313710,3
1252	526615,34	1313707,43
1253	526628,37	1313686,11
1254	526638,59	1313669,46
1255	526644,54	1313659,77
1256	526650,08	1313650,77
1257	526659,2	1313635,75
1258	526671,56	1313640,77
1259	526706,61	1313654,99
247	526718,76	1313636,72
248	526714,01	1313633,45
249	526712,9	1313632,63
250	526709,45	1313630,05
251	526698,14	1313621,59

252	526676,98	1313606,05
2491	526629,38	1313578,89
2492	526621	1313587,93
1176	526621,12	1313589,64
2493	526700,9	1313640,2
2494	526702,97	1313638,14
2495	526705,03	1313640,2
2496	526702,97	1313642,27
2493	526700,9	1313640,2
2497	526624,93	1313603,33
2498	526625,77	1313601,14
2499	526627,96	1313601,96
2500	526627,12	1313604,16
2497	526624,93	1313603,33
2501	526673,39	1313623,93
2502	526675,33	1313618,33
2503	526680,93	1313620,28
2504	526678,98	1313625,88
2501	526673,39	1313623,93
№ участка на чертеже межевания: :ЗУ66		
Кадастровый номер земельного участка: 59:16:0010314:ЗУ66		
Каталог координат характерных точек в системе координат: МСК-59, зона 1		
Площадь земельного участка 5069 м ²		
Обозначение характерных точек границ	Координаты, м	
	X	Y
2530	526512,76	1313754,27
2531	526520,39	1313758,54
2484	526545,85	1313773,63
2483	526552,94	1313758,5
2546	526525,83	1313744,7
796	526523,69	1313743,47
782	526516,83	1313739,35
783	526504,23	1313732,64
784	526489	1313724,52
785	526487,79	1313716,29
786	526485,21	1313703,6
2547	526473,13	1313694,02
2548	526484,94	1313657,95
2549	526467,57	1313651,68
2550	526465,42	1313657,43
2551	526463,12	1313663,61
2552	526459,06	1313662,1
2553	526454,63	1313660,45
2554	526450,31	1313658,83

2555	526446,14	1313657,28
2556	526441,46	1313655,53
2557	526437,59	1313654,09
2558	526433,34	1313652,5
2559	526429,04	1313650,9
2560	526427,66	1313650,38
2561	526425,54	1313649,59
2562	526424,57	1313649,23
2563	526420,12	1313647,57
2564	526415,68	1313645,91
2565	526409,28	1313646,01
2566	526407,76	1313650,34
2567	526408,24	1313650,5
2568	526407	1313654,01
2569	526404,22	1313661,6
2570	526402,71	1313665,52
2571	526402,18	1313665,32
2572	526400,68	1313669,23
2573	526399,28	1313672,86
2574	526397,83	1313676,62
2575	526396,32	1313680,53
2576	526394,57	1313685,08
2577	526393,2	1313688,62
2578	526392,02	1313691,68
2579	526391,58	1313692,83
2580	526390,77	1313694,94
2581	526389,53	1313698,15
2582	526389,13	1313699,49
2583	526394,69	1313701,28
2584	526398,97	1313702,82
2585	526403,21	1313704,35
2586	526408,04	1313706,08
2587	526412,01	1313707,51
2588	526416,61	1313709,16
2589	526420,99	1313710,74
2590	526425	1313712,18
2591	526429,34	1313713,74
2592	526433,36	1313715,18
2593	526437,78	1313716,77
2594	526442,08	1313718,32
2595	526458,72	1313723,99
2596	526485,68	1313737,63
2597	526488,29	1313738,75
2530	526512,76	1313754,27
2598	526455,58	1313697,33
2599	526453,37	1313703,45
2600	526451,16	1313709,56
2601	526446,05	1313707,71
2602	526441,59	1313706,1

2603	526437,15	1313704,49
2604	526433,01	1313703
2605	526428,86	1313701,5
2606	526424,72	1313700
2607	526420,35	1313698,42
2608	526416,07	1313696,88
2609	526411,84	1313695,35
2610	526407,61	1313693,82
2611	526403,47	1313692,32
2612	526398,58	1313690,56
2613	526400,79	1313684,44
2614	526403	1313678,33
2615	526407,89	1313680,1
2616	526412,02	1313681,59
2617	526416,26	1313683,12
2618	526420,49	1313684,65
2619	526424,77	1313686,2
2620	526429,14	1313687,78
2621	526433,28	1313689,27
2622	526437,43	1313690,77
2623	526441,56	1313692,27
2624	526446	1313693,87
2625	526450,47	1313695,49
2598	526455,58	1313697,33
2626	526411,56	1313655,74
2627	526416,06	1313657,41
2628	526420,47	1313659,05
2629	526424,5	1313660,54
2630	526428,91	1313662,18
2631	526433,22	1313663,78
2632	526437,48	1313665,36
2633	526441,89	1313667
2634	526446,62	1313668,75
2635	526450,87	1313670,33
2636	526455,37	1313672
2637	526459,63	1313673,58
2638	526457,26	1313679,91
2639	526454,91	1313686,19
2640	526450,64	1313684,6
2641	526446,15	1313682,92
2642	526441,89	1313681,33
2643	526437,17	1313679,57
2644	526432,77	1313677,93
2645	526428,5	1313676,34
2646	526424,19	1313674,74
2647	526419,79	1313673,09
2648	526415,76	1313671,59
2649	526411,36	1313669,95
2650	526406,86	1313668,27

2651	526409,21	1313662
2626	526411,56	1313655,74
№ участка на чертеже межевания: :ЗУ126		
Кадастровый номер земельного участка: 59:16:0010314:ЗУ126		
Каталог координат характерных точек в системе координат: МСК-59, зона 1		
Площадь земельного участка 956 м²		
Обозначение характерных точек границ	Координаты, м	
	X	Y
2684	526484	1313645,1
2685	526485,21	1313645,53
2686	526487,72	1313646,44
2687	526489,55	1313647,1
2548	526484,94	1313657,95
2549	526467,57	1313651,68
2688	526463,51	1313650,16
2689	526459,08	1313648,51
2690	526454,76	1313646,9
2691	526450,6	1313645,34
2692	526445,91	1313643,59
2693	526442,04	1313642,15
2694	526437,8	1313640,56
2695	526433,5	1313638,96
2696	526429,03	1313637,29
2697	526424,57	1313635,63
2698	526420,13	1313633,97
2699	526417,98	1313639,73
2564	526415,68	1313645,91
2565	526409,28	1313646,01
2700	526410,96	1313641,2
2701	526412,5	1313636,79
2702	526412,75	1313636,08
2703	526413,94	1313632,7
2704	526415,05	1313629,52
2705	526415,24	1313628,98
2706	526416,59	1313625,12
2707	526418	1313621,09
2708	526423,9	1313623,52
2709	526428,09	1313625,02
2710	526431,95	1313626,41
2711	526435,78	1313627,78
2712	526439,95	1313629,28
2713	526443,92	1313630,71
2714	526447,71	1313632,07
2715	526451,73	1313633,51
2716	526455,78	1313634,97
2717	526459,62	1313636,34
2718	526463,53	1313637,75

2719	526467,66	1313639,23
2720	526471,46	1313640,6
2721	526475,43	1313642,02
2683	526479,43	1313643,46
2684	526484	1313645,1
№ участка на чертеже межевания: :ЗУ133		
Кадастровый номер земельного участка: 59:16:0010314:ЗУ133		
Каталог координат характерных точек в системе координат: МСК-59, зона 1		
Площадь земельного участка 1027 м ²		
Обозначение характерных точек границ	Координаты, м	
	X	Y
2124	526467,82	1314012,72
3136	526465,1	1314011,26
3140	526462,24	1314015,85
3141	526455,59	1314011,69
3137	526458,27	1314007,46
1643	526443,96	1313998,8
1642	526432,04	1314019,48
3142	526445,58	1314027,97
2127	526422,68	1314062,79
2126	526431,07	1314067,6
2125	526453,02	1314035,62
2124	526467,82	1314012,72
3143	526459,73	1314015,46
3144	526459,15	1314016,25
3145	526457,52	1314015,09
3146	526458,12	1314014,28
3143	526459,73	1314015,46
№ участка на чертеже межевания: :ЗУ136		
Кадастровый номер земельного участка: 59:16:0010314:ЗУ136		
Каталог координат характерных точек в системе координат: МСК-59, зона 1		
Площадь земельного участка 26262 м ²		
Обозначение характерных точек границ	Координаты, м	
	X	Y
Контур 1		
2545	526474,54	1313838,94
717	526464,95	1313855,7
918	526445,88	1313845,47
917	526433,33	1313839,08
949	526420,36	1313839,12
948	526399,24	1313840,07
951	526391,56	1313875,25
950	526401,53	1313880,13

916	526422,5	1313885,13
716	526441,65	1313896,8
720	526460,03	1313908,17
1608	526452,8	1313919,57
3181	526452,18	1313919,21
3180	526448,81	1313917,48
3179	526444,67	1313914,81
3178	526438,67	1313912,03
3177	526436,9	1313911,24
3176	526436,6	1313911,97
3187	526435,44	1313914,48
3186	526429,32	1313925,22
3185	526424,5	1313934,77
3184	526421,59	1313939,48
3183	526421,33	1313940
3182	526434,26	1313947,58
1609	526435,49	1313948,31
1610	526432,34	1313953,78
2917	526430,45	1313952,68
2916	526427,68	1313951,29
2915	526423,44	1313949,43
2914	526420,01	1313948,1
2913	526419,1	1313947,85
2912	526413,82	1313946,17
2911	526411,27	1313945,67
1015	526410,1	1313945,33
1018	526381,75	1313939,08
1017	526369,36	1313971,32
1016	526391,41	1313979,12
1614	526415,48	1313993,48
1615	526410,15	1313998,17
2906	526391,78	1313987,86
2905	526374,08	1314020,07
1616	526391,91	1314029,91
1617	526389,92	1314033,86
1618	526383,92	1314045,87
892	526362,02	1314034,97
891	526372,01	1314015,36
890	526375,19	1314009,13
889	526345,29	1313993,86
888	526342,1	1314000,09
887	526332,13	1314019,65
2898	526325,28	1314015,85
2897	526337,35	1313990,16
2896	526332,18	1313943,74
2885	526296,02	1313950,56
2884	526288,25	1313940,49
2883	526272,3	1313943,02
2882	526277	1313984,35
2881	526281,26	1313984,13

2880	526285,85	1313984,13
2879	526295,51	1313982,33
2895	526295,61	1313984,41
3008	526291,03	1313985,24
3007	526290,91	1313984,6
3014	526284,02	1313985,84
3013	526284,69	1313989,54
3012	526289,42	1313988,69
3011	526290,44	1313994,36
3010	526292,81	1313993,93
3009	526293,09	1313995,53
2894	526297,47	1313994,74
2893	526298,97	1314002,56
1059	526287,95	1313997,63
2856	526265,01	1313985,57
2857	526271,94	1313984,54
2858	526269,7	1313963,31
2859	526265,83	1313934,35
841	526264,5	1313925,09
840	526273,81	1313909,03
839	526238,49	1313889,78
838	526231,57	1313886,17
3260	526234,82	1313879,75
3259	526235,99	1313867,27
3258	526202,78	1313846,57
2448	526210,52	1313839,59
2447	526240,7	1313856,52
2446	526246,42	1313859,73
863	526253,09	1313863,64
862	526250,48	1313868,2
861	526241,14	1313884,49
867	526276,28	1313903,89
866	526285,8	1313887,45
865	526287,84	1313883,68
3337	526293,51	1313886,48
3336	526304,24	1313891,76
3335	526337,22	1313827,44
2443	526307,62	1313810,37
2442	526260,48	1313784,63
767	526283,78	1313741,79
766	526306,89	1313754,43
779	526299,06	1313768,77
781	526318,41	1313779,23
780	526336,49	1313744,87
802	526340,31	1313746,86
801	526322,18	1313780,99
804	526341,8	1313791
803	526359,19	1313756,65
2408	526367,36	1313764,33
2407	526358,22	1313781,81

2406	526353,12	1313792,18
2405	526364,48	1313797,77
2404	526367,33	1313799,09
2403	526370,98	1313800,61
2402	526374,23	1313802,37
2401	526377,69	1313803,77
2400	526378,07	1313804,03
2399	526390,66	1313803,07
2398	526394,68	1313802,65
2397	526403,6	1313802,04
2396	526410,63	1313801,39
2395	526412,51	1313796,95
2413	526415,99	1313789,79
819	526447,43	1313805,31
818	526435,56	1313827,7
817	526462,2	1313840,88
820	526473,53	1313818,52
2437	526484,66	1313833,77
2545	526474,54	1313838,94
1054	526345,99	1313932,92
1055	526370,97	1313936,52
1056	526363,25	1313970,2
1057	526344,8	1313967,9
1058	526344,21	1313944,87
1054	526345,99	1313932,92
Контур 2		
3206	526226,67	1313939,86
2953	526199,58	1313926,91
2862	526202,47	1313921,76
2863	526232,25	1313936,69
2864	526221,26	1313961,32
3207	526217,96	1313959,33
3206	526226,67	1313939,86

Перечень координат характерных точек образуемых
земельных участков, в целях последующего
перераспределения земель

№ участка на чертеже межевания: :ЗУ38		
Кадастровый номер земельного участка: 59:16:0010314:ЗУ38		
Каталог координат характерных точек в системе координат: МСК-59, зона 1		
Площадь земельного участка 4403 м ²		
Обозначение характерных точек границ	Координаты, м	
	X	Y
1248	526648,17	1313729,81
1249	526634,22	1313720,12
1250	526630,86	1313717,79
1251	526617,57	1313708,81
1252	526615,34	1313707,43
1253	526628,37	1313686,11
1254	526638,59	1313669,46
1255	526644,54	1313659,77
1256	526650,08	1313650,77
1257	526659,2	1313635,75
1258	526671,56	1313640,77
1259	526706,61	1313654,99
1260	526701,58	1313662,72
1261	526691,62	1313679
1262	526669,32	1313713,07
1263	526654,07	1313733,99
1248	526648,17	1313729,81
№ участка на чертеже межевания: :ЗУ39		
Кадастровый номер земельного участка: 59:16:0010314:ЗУ39		
Каталог координат характерных точек в системе координат: МСК-59, зона 1		
Площадь земельного участка 1063 м ²		
Обозначение характерных точек границ	Координаты, м	
	X	Y
1275	526556,81	1313979,8
1276	526572,27	1313989,45
1277	526576,44	1313992,46
1278	526586,23	1313999,51
1279	526591,97	1314002,66
1280	526591,13	1314003,79
1281	526583,86	1314015,54
1282	526582,87	1314017,15
1283	526578,19	1314024,11
1284	526575,29	1314022,2
1285	526573,44	1314020,99

1286	526571,7	1314019,85
1287	526561,31	1314013,04
1288	526554,86	1314008,66
1289	526543,22	1314000,89
1290	526544,78	1313998,62
1275	526556,81	1313979,8
№ участка на чертеже межевания: :ЗУ40		
Кадастровый номер земельного участка: 59:16:0010314:ЗУ40		
Каталог координат характерных точек в системе координат: МСК-59, зона 1		
Площадь земельного участка 1241 м ²		
Обозначение характерных точек границ	Координаты, м	
	X	Y
539	526636,38	1313794,13
540	526636,88	1313793,46
541	526638,47	1313790,98
542	526642,07	1313787,97
543	526651,24	1313776,37
544	526653,84	1313778,66
545	526663,86	1313786,43
546	526671,88	1313793,62
547	526681,33	1313801,64
548	526692,82	1313811,17
772	526697,01	1313814,65
771	526700,64	1313817,33
1237	526690,7	1313830,3
1238	526686,52	1313827,39
549	526681,71	1313824,14
550	526679,59	1313822,73
551	526674,42	1313818,26
552	526666,99	1313813,3
553	526654,36	1313805,68
554	526648,34	1313802,06
539	526636,38	1313794,13
№ участка на чертеже межевания: :ЗУ47		
Кадастровый номер земельного участка: 59:16:0010314:ЗУ47		
Каталог координат характерных точек в системе координат: МСК-59, зона 1		
Площадь земельного участка 1392 м ²		
Обозначение характерных точек границ	Координаты, м	
	X	Y
2477	526586,38	1313710,65
2478	526582,1	1313717,45
2479	526575,26	1313727,93
2480	526573,02	1313731,36
2481	526570,52	1313735,21

2482	526568,2	1313733,71
3160	526564,54	1313731,33
3159	526555,54	1313725,62
1132	526548,58	1313721,24
1133	526546,12	1313719,87
791	526540,81	1313716,39
790	526537,52	1313713,23
789	526525,66	1313705,51
1134	526528,32	1313700,44
1129	526531,11	1313695,71
3353	526535,9	1313687,53
3352	526559,7	1313700,79
3351	526562,3	1313695,99
3350	526567,14	1313698,62
3349	526567,01	1313698,87
3348	526571,45	1313701,6
3347	526576,95	1313704,85
3346	526583,27	1313708,66
2477	526586,38	1313710,65

№ участка на чертеже межевания: :ЗУ48

Кадастровый номер земельного участка:
59:16:0010314:ЗУ48

Каталог координат характерных точек в системе
координат: МСК-59, зона 1

Площадь земельного участка 1344 м²

Обозначение характерных точек границ	Координаты, м	
	X	Y
703	526610,83	1313616,39
702	526619,46	1313621,91
701	526631,21	1313629,07
700	526636,63	1313632,2
2470	526632,28	1313639,17
2471	526629,89	1313643,1
2472	526625,27	1313649,66
2730	526619,62	1313645,99
2731	526607,1	1313637,68
2732	526603,46	1313635,09
2733	526601,86	1313633,79
995	526576,89	1313619,97
996	526566,64	1313616,85
994	526573,55	1313599,74
706	526584,54	1313604,07
705	526598,37	1313609,78
704	526605,62	1313613,13
703	526610,83	1313616,39

№ участка на чертеже межевания: :ЗУ49

Кадастровый номер земельного участка:
59:16:0010314:ЗУ69

Каталог координат характерных точек в системе координат: МСК-59, зона 1		
Площадь земельного участка 1772 м ²		
Обозначение характерных точек границ	Координаты, м	
	X	Y
697	526649,24	1313610,97
698	526647,95	1313613,55
699	526644,23	1313619,47
700	526636,63	1313632,2
701	526631,21	1313629,07
702	526619,46	1313621,91
703	526610,83	1313616,39
704	526605,62	1313613,13
705	526598,37	1313609,78
706	526584,54	1313604,07
994	526573,55	1313599,74
1178	526578,93	1313587,45
1179	526584,03	1313575,73
1180	526597,11	1313580,28
1181	526602,7	1313582,42
1176	526621,12	1313589,64
1177	526619,94	1313592,85
708	526619,53	1313593,8
709	526616,98	1313599,99
710	526618,16	1313600,72
711	526626,75	1313604,67
712	526630,41	1313606,05
713	526631,89	1313605,89
714	526633,37	1313602,78
715	526640,31	1313606,07
697	526649,24	1313610,97
№ участка на чертеже межевания: :ЗУ67		
Кадастровый номер земельного участка: 59:16:0010315:ЗУ67		
Каталог координат характерных точек в системе координат: МСК-59, зона 1		
Площадь земельного участка 1247 м ²		
Обозначение характерных точек границ	Координаты, м	
	X	Y
1470	526076,47	1313836,62
1471	526080,85	1313828,28
1371	526085,49	1313819,81
1368	526095,48	1313801,45
1369	526103,61	1313806,58
1472	526105,77	1313807,93
1473	526113,36	1313811,83
1474	526117,87	1313814,13
1475	526123,11	1313816,75

1476	526103,77	1313851,79
1470	526076,47	1313836,62
№ участка на чертеже межевания: :ЗУ68		
Кадастровый номер земельного участка: 59:16:0010315:ЗУ68		
Каталог координат характерных точек в системе координат: МСК-59, зона 1		
Площадь земельного участка 1111 м ²		
Обозначение характерных точек границ	Координаты, м	
	X	Y
667	526163,34	1313581,58
685	526169,17	1313564,86
686	526171,35	1313557,43
687	526187,78	1313562,72
1380	526211,16	1313570,25
1381	526209,99	1313573,02
1382	526208,76	1313575,96
692	526206,82	1313580,57
693	526205,36	1313583,78
694	526202,6	1313589,61
670	526198,77	1313597,65
669	526192,72	1313594,68
668	526181,01	1313589,19
667	526163,34	1313581,58
№ участка на чертеже межевания: :ЗУ69		
Кадастровый номер земельного участка: 59:16:0010315:ЗУ69		
Каталог координат характерных точек в системе координат: МСК-59, зона 1		
Площадь земельного участка 947 м ²		
Обозначение характерных точек границ	Координаты, м	
	X	Y
282	526219,59	1313690,17
283	526220,27	1313690,49
284	526222,88	1313691,66
285	526228,73	1313694,42
286	526242,95	1313701,93
287	526246,92	1313704,06
288	526247,3	1313703,35
289	526257,52	1313708,84
290	526259,76	1313709,98
1507	526252,12	1313724,39
1390	526250,35	1313727,15
1509	526249,34	1313728,96
1510	526245,26	1313726,66
3032	526242,97	1313725,37
1515	526210,13	1313709,46
1516	526211,92	1313706,61

282	526219,59	1313690,17
3034	526235,94	1313718,51
3035	526235,06	1313718,03
3036	526235,54	1313717,15
3037	526236,42	1313717,63
3034	526235,94	1313718,51

№ участка на чертеже межевания: :ЗУ125

Кадастровый номер земельного участка:
59:16:0010315:ЗУ125

Каталог координат характерных точек в системе
координат: МСК-59, зона 1

Площадь земельного участка 1039 м²

Обозначение характерных точек границ	Координаты, м	
	X	Y
1119	526107,34	1313598,74
2260	526104,61	1313604,9
2259	526102,46	1313609,78
2258	526103,02	1313610,2
1166	526099,57	1313618,82
1165	526097,74	1313618,35
1164	526095,16	1313617,1
1163	526092,4	1313615,74
1162	526090,56	1313614,84
1161	526086,69	1313612,96
1160	526084,78	1313612,02
1159	526085,34	1313610,93
1158	526080,47	1313608,47
1157	526076,38	1313606,33
1156	526069,21	1313603,04
1155	526063,64	1313600,5
1154	526050,18	1313595,26
1298	526053,57	1313586,05
1116	526055,57	1313580,59
1124	526060,19	1313583,97
1123	526061,56	1313580,37
1122	526074,09	1313585,2
1121	526084,99	1313589,36
1120	526094,39	1313593,46
1119	526107,34	1313598,74

№ участка на чертеже межевания: :ЗУ152

Кадастровый номер земельного участка:
59:16:0010314:ЗУ152

Каталог координат характерных точек в системе
координат: МСК-59, зона 1

Площадь земельного участка 608 м²

Обозначение характерных точек границ	Координаты, м	
	X	Y

2953	526199,58	1313926,91
3206	526226,67	1313939,86
3207	526217,96	1313959,33
1963	526190,78	1313942,68
2953	526199,58	1313926,91
№ участка на чертеже межевания: :ЗУ153		
Кадастровый номер земельного участка: 59:16:0010314:ЗУ153		
Каталог координат характерных точек в системе координат: МСК-59, зона 1		
Площадь земельного участка 1064 м ²		
Обозначение характерных точек границ	Координаты, м	
	X	Y
816	526340,39	1313602,54
815	526344,83	1313604,85
814	526354,91	1313610,35
813	526401,48	1313636,92
827	526396,02	1313650,35
828	526380,76	1313642,36
829	526365,64	1313634,1
830	526359,16	1313630,24
831	526350,96	1313625,39
832	526337,69	1313617,98
844	526333,28	1313615,55
834	526334,44	1313613,44
835	526335,45	1313611,58

Перечень координат характерных точек образуемых земельных участков, в целях последующего раздела земель

№ участка на чертеже межевания: :15:ЗУ1		
Кадастровый номер земельного участка: 59:16:0010315:15:ЗУ1		
Каталог координат характерных точек в системе координат: МСК-59, зона 1		
Площадь земельного участка 573 м ²		
Обозначение характерных точек границ	Координаты, м	
	X	Y
31	526156,67	1313748,43
32	526166,65	1313753,06
33	526174,42	1313756,37
34	526179,55	1313758,92
35	526183,59	1313760,89
36	526182,41	1313763,29
37	526176,24	1313775,14
38	526170,27	1313771,81
39	526151,56	1313763,57
40	526145,38	1313760,48
41	526143,48	1313759,58
42	526146,57	1313754,29
43	526147,65	1313751,75
44	526150,58	1313745,24
31	526156,67	1313748,43
№ участка на чертеже межевания: :15:ЗУ2		
Кадастровый номер земельного участка: 59:16:0010315:15:ЗУ2		
Каталог координат характерных точек в системе координат: МСК-59, зона 1		
Площадь земельного участка 603 м ²		
Обозначение характерных точек границ	Координаты, м	
	X	Y
86	526172,98	1313737,7
87	526191,19	1313745,9
88	526189,32	1313749,23
35	526183,59	1313760,89
34	526179,55	1313758,92
33	526174,42	1313756,37
32	526166,65	1313753,06
31	526156,67	1313748,43
44	526150,58	1313745,24
89	526156,97	1313731,13
86	526172,98	1313737,7
№ участка на чертеже межевания: :22:ЗУ1		

Кадастровый номер земельного участка: 59:16:0010315:22:ЗУ1		
Каталог координат характерных точек в системе координат: МСК-59, зона 1		
Площадь земельного участка 592 м ²		
Обозначение характерных точек границ	Координаты, м	
	X	Y
45	526131,38	1313700,31
46	526142,93	1313705,43
47	526148,05	1313707,59
48	526143,52	1313717,44
49	526143,1	1313718,33
50	526141,28	1313722,29
51	526140,52	1313723,95
52	526139,73	1313723,6
53	526133,5	1313720,58
54	526123,44	1313715,37
55	526120,34	1313713,69
56	526112,14	1313709,69
57	526112,87	1313708,2
58	526110,07	1313706,8
59	526111,25	1313704,41
60	526112,98	1313700,9
61	526113,57	1313699,7
62	526116,65	1313693,52
63	526116,8	1313693,23
45	526131,38	1313700,31
№ участка на чертеже межевания: :22:ЗУ2		
Кадастровый номер земельного участка: 59:16:0010315:22:ЗУ2		
Каталог координат характерных точек в системе координат: МСК-59, зона 1		
Площадь земельного участка 872 м ²		
Обозначение характерных точек границ	Координаты, м	
	X	Y
46	526142,93	1313705,43
45	526131,38	1313700,31
63	526116,8	1313693,23
98	526119,62	1313687,59
99	526117,68	1313686,62
100	526120,79	1313678
101	526121,99	1313674,91
102	526124,51	1313670,1
103	526133,08	1313673,95
104	526138,56	1313675,86
105	526139,58	1313676,26
106	526138,94	1313677,88
107	526151,4	1313682,85

108	526151,83	1313683,24
109	526157,71	1313685,94
110	526155,71	1313690,3
47	526148,05	1313707,59
46	526142,93	1313705,43
№ участка на чертеже межевания: :381:ЗУ1		
Кадастровый номер земельного участка: 59:16:0010315:381:ЗУ1		
Каталог координат характерных точек в системе координат: МСК-59, зона 1		
Площадь земельного участка 813 м ²		
Обозначение характерных точек границ	Координаты, м	
	X	Y
64	526039,45	1313692,44
65	526034,76	1313701,78
66	526036,05	1313702,44
67	526046,05	1313707,51
68	526049,05	1313709,03
69	526045,94	1313715,04
70	526042,42	1313721,79
71	526039,79	1313720,69
72	526039,81	1313719,42
73	526029,97	1313714,43
74	526024,34	1313711,58
75	526022,99	1313710,68
76	526010,8	1313703,89
77	526006,11	1313701,65
78	526014,03	1313683,72
79	526014,76	1313681,71
64	526039,45	1313692,44
№ участка на чертеже межевания: :381:ЗУ2		
Кадастровый номер земельного участка: 59:16:0010315:381:ЗУ2		
Каталог координат характерных точек в системе координат: МСК-59, зона 1		
Площадь земельного участка 806 м ²		
Обозначение характерных точек границ	Координаты, м	
	X	Y
67	526046,05	1313707,51
66	526036,05	1313702,44
65	526034,76	1313701,78
64	526039,45	1313692,44
79	526014,76	1313681,71
111	526015,49	1313679,7
112	526016,92	1313675,08
113	526017,83	1313673,19
114	526020,49	1313667,67
115	526028,24	1313671,55

116	526034,61	1313674,46
117	526038,78	1313676,79
118	526044,4	1313679,33
119	526060,81	1313686,51
120	526056,76	1313694,21
121	526055,18	1313697,21
122	526053,37	1313700,66
68	526049,05	1313709,03
67	526046,05	1313707,51

Перечень координат характерных точек красных линий в МСК-59 (устанавливаемые)		
Обозначение характерных точек границ	Координаты, м	
	X	Y
Контур 1		
1	526389,92	1314033,86
2	526383,92	1314045,87
3	526370,19	1314039,04
Контур 2		
4	526461,52	1313778,95
5	526478,43	1313789,08
6	526482,91	1313791,54
7	526496,37	1313799,91
Контур 3		
8	526621,00	1313587,93
9	526621,12	1313589,64
10	526619,94	1313592,85
11	526616,98	1313599,99
12	526618,16	1313600,72
13	526626,75	1313604,67
14	526630,41	1313606,05
15	526631,89	1313605,89
16	526633,37	1313602,78
17	526640,31	1313606,07
18	526649,24	1313610,97
19	526647,95	1313613,55
20	526644,23	1313619,47
21	526636,63	1313632,20
22	526632,28	1313639,17
23	526629,89	1313643,10
24	526625,27	1313649,66
25	526622,75	1313653,54
26	526614,28	1313666,71
27	526609,21	1313674,58
28	526606,87	1313678,37
29	526604,01	1313683,16
Контур 4		
30	526348,68	1314379,38
31	526348,35	1314371,13
32	526336,63	1314354,69
33	526378,96	1314280,26
34	526383,91	1314271,55
35	526433,67	1314267,05
36	526439,17	1314267,93
37	526440,73	1314268,92
38	526443,44	1314272,16
Контур 5		
39	526391,91	1314029,91
40	526410,15	1313998,17

Контур 6		
41	526432,34	1313953,78
42	526436,82	1313956,15
43	526415,48	1313993,48
Контур 7		
44	526435,49	1313948,31
45	526452,80	1313919,57
Контур 8		
46	526484,66	1313833,77
47	526499,19	1313842,03
48	526484,55	1313867,07
49	526479,01	1313875,75
50	526460,03	1313908,17
Контур 9		
51	526217,96	1313959,33
52	526190,78	1313942,68
53	526159,33	1313925,27
54	526180,18	1313887,77
55	526202,78	1313846,57
Контур 10		
56	526221,26	1313961,32
57	526234,98	1313969,69
58	526245,93	1313975,50
59	526252,27	1313978,82
60	526265,01	1313985,57
Контур 11		
61	526298,97	1314002,56
62	526311,44	1314008,12
63	526325,28	1314015,85
Контур 12		
64	526332,13	1314019,65
65	526362,02	1314034,97
Контур 13		
66	526473,53	1313818,52
67	526447,43	1313805,31
Контур 14		
68	526415,99	1313789,79
69	526412,65	1313788,17
70	526408,73	1313786,26
71	526403,12	1313783,31
72	526381,21	1313771,58
73	526367,36	1313764,33
74	526359,19	1313756,65
75	526340,31	1313746,86
Контур 15		
76	526210,52	1313839,59
77	526231,03	1313802,61
78	526245,47	1313776,43
79	526269,18	1313733,80
80	526279,57	1313715,33

81	526317,71	1313735,16
82	526336,49	1313744,87
Контур 16		
83	526804,77	1313696,62
84	526745,69	1313652,84
85	526749,76	1313648,62
86	526753,38	1313643,35
87	526755,17	1313640,83
88	526760,49	1313634,09
89	526762,26	1313631,70
90	526765,95	1313626,73
91	526773,66	1313616,33
92	526775,14	1313614,33
93	526777,59	1313610,81
94	526789,19	1313593,37
95	526793,56	1313586,69
96	526797,65	1313580,46
97	526801,22	1313575,00
98	526806,57	1313565,83
99	526811,75	1313558,07
100	526818,03	1313548,49
101	526820,02	1313545,47
102	526822,09	1313542,12
103	526825,27	1313537,28
104	526836,85	1313519,52
105	526845,53	1313507,28
106	526866,00	1313477,94
107	526868,93	1313473,56
108	526870,75	1313470,75
109	526878,40	1313458,95
110	526881,23	1313455,22
111	526894,58	1313436,44
Контур 17		
112	526512,76	1313754,27
113	526520,39	1313758,54
114	526545,85	1313773,63
Контур 18		
115	526865,96	1313370,24
116	526865,73	1313372,24
Контур 19		
117	526872,81	1313375,25
118	526872,70	1313377,20
Контур 20		
119	526651,52	1313884,40
120	526632,21	1313867,16
121	526619,55	1313858,58
122	526603,47	1313848,92
123	526598,95	1313846,11
124	526613,01	1313823,70
125	526619,52	1313813,68

126	526631,96	1313799,76
127	526634,20	1313797,10
128	526635,90	1313794,79
129	526636,38	1313794,13
130	526636,88	1313793,46
131	526638,47	1313790,98
132	526642,07	1313787,97
133	526651,24	1313776,37
134	526654,44	1313772,42
135	526659,08	1313766,40
136	526659,78	1313765,49
137	526661,61	1313763,00
138	526662,09	1313762,28
139	526669,11	1313752,74
140	526673,37	1313747,96
141	526675,48	1313745,18
142	526677,14	1313743,00
143	526679,58	1313739,78
144	526679,68	1313739,88
145	526680,21	1313740,23
146	526694,94	1313720,54
147	526700,24	1313713,40
148	526707,18	1313704,17
149	526715,48	1313693,32
150	526724,24	1313681,94
151	526730,37	1313671,47
152	526733,28	1313668,08
153	526738,59	1313672,63
154	526755,12	1313683,06
155	526761,36	1313687,76
156	526788,22	1313709,47
157	526794,80	1313710,44
Контур 21		
158	526246,21	1314322,21
159	526239,49	1314333,56
Контур 22		
160	526688,17	1313936,58
161	526691,37	1313933,41
162	526694,59	1313929,89
163	526698,49	1313924,31
164	526711,09	1313917,45
165	526715,77	1313916,81
166	526749,61	1313943,89
167	526741,30	1313963,80
168	526727,35	1313988,63
169	526717,29	1314004,55
Контур 23		
170	526573,87	1314055,56
171	526568,07	1314064,97
172	526563,78	1314071,40

173	526546,08	1314097,95
174	526528,30	1314123,25
Контур 24		
175	526521,42	1314137,65
176	526510,84	1314132,48
177	526493,71	1314123,77
178	526480,47	1314117,13
179	526476,73	1314115,26
180	526450,65	1314157,30
181	526435,67	1314182,47
182	526441,61	1314186,27
183	526436,00	1314194,46
184	526416,71	1314227,80
Контур 25		
185	526267,78	1314331,50
186	526284,06	1314306,99
187	526296,58	1314286,81
188	526300,70	1314282,28
189	526318,52	1314254,56
190	526327,40	1314260,47
191	526365,42	1314285,61
Контур 26		
192	526676,98	1313606,05
193	526698,14	1313621,59
194	526709,45	1313630,05
195	526712,90	1313632,63
196	526714,01	1313633,45
197	526718,76	1313636,72
198	526735,30	1313612,07
199	526740,23	1313605,11
200	526765,91	1313568,84
201	526768,85	1313564,42
202	526771,62	1313560,39
203	526771,88	1313559,57
204	526776,03	1313562,61
205	526778,00	1313559,85
206	526779,27	1313558,05
207	526781,30	1313555,31
208	526776,86	1313552,11
209	526782,77	1313543,75
210	526785,66	1313539,67
211	526785,40	1313539,48
212	526793,33	1313528,35
213	526801,86	1313516,55
214	526805,32	1313511,82
215	526814,68	1313497,65
216	526842,42	1313458,80
217	526863,19	1313429,84
218	526863,09	1313420,41
Контур 27		

219	526869,94	1313409,96
220	526869,46	1313421,07
221	526892,15	1313389,36
Контур 28		
222	526701,58	1313662,72
223	526691,62	1313679,00
224	526669,32	1313713,07
225	526654,07	1313733,99
226	526648,17	1313729,81
227	526637,42	1313746,62
228	526633,92	1313751,73
229	526626,37	1313761,93
230	526619,96	1313772,23
231	526610,85	1313780,51
232	526590,90	1313769,86
233	526581,98	1313784,52
234	526572,90	1313779,46
235	526585,17	1313758,16
236	526594,42	1313742,12
237	526600,48	1313731,17
238	526606,35	1313721,80
239	526613,55	1313710,30
240	526615,34	1313707,43
241	526628,37	1313686,11
242	526638,59	1313669,46
243	526644,54	1313659,77
244	526650,08	1313650,77
245	526659,20	1313635,75
246	526671,56	1313640,77
247	526706,61	1313654,99
Контур 29		
248	526599,79	1313689,02
249	526597,61	1313692,83
250	526596,35	1313694,84
251	526586,38	1313710,65
252	526582,10	1313717,45
253	526575,26	1313727,93
254	526573,02	1313731,36
255	526570,52	1313735,21
256	526568,20	1313733,71
257	526552,94	1313758,50
258	526525,83	1313744,70
259	526523,69	1313743,47
260	526516,83	1313739,35
261	526504,23	1313732,64
262	526489,00	1313724,52
263	526487,79	1313716,29
264	526485,21	1313703,60
Контур 30		
265	526450,27	1313776,43

266	526434,09	1313772,88
267	526428,82	1313770,06
268	526407,27	1313760,28
269	526399,95	1313756,31
270	526391,33	1313752,00
271	526390,06	1313751,32
272	526385,82	1313749,07
273	526380,18	1313746,08
274	526374,54	1313743,08
275	526373,87	1313742,73
276	526370,21	1313740,79
277	526369,21	1313742,54
278	526362,00	1313738,47
279	526355,67	1313734,87
280	526353,67	1313733,79
281	526349,43	1313731,68
282	526341,51	1313727,49
283	526339,08	1313726,19
284	526331,58	1313721,75
285	526323,35	1313717,33
286	526315,49	1313712,94
287	526311,86	1313711,32
288	526306,30	1313708,20
289	526291,56	1313699,93
290	526293,51	1313696,28
291	526287,95	1313693,41
292	526302,43	1313668,90
293	526303,18	1313668,56
294	526310,50	1313655,03
295	526318,17	1313640,86
296	526321,14	1313635,39
297	526324,79	1313628,55
298	526329,49	1313619,64
299	526332,17	1313614,94
300	526333,28	1313615,55
301	526334,44	1313613,44
302	526335,45	1313611,58
303	526340,39	1313602,54
304	526347,65	1313589,95
Контур 31		
305	526033,65	1313846,31
306	526044,85	1313827,12
307	526047,42	1313822,90
308	526048,42	1313821,65
309	526057,76	1313804,40
310	526061,90	1313796,71
311	526062,13	1313796,62
312	526067,15	1313787,27
313	526073,31	1313790,57
314	526076,55	1313792,25

315	526077,10	1313791,90
316	526089,20	1313797,95
317	526095,48	1313801,45
318	526103,61	1313806,58
319	526105,77	1313807,93
320	526113,36	1313811,83
321	526117,87	1313814,13
322	526123,11	1313816,75
323	526123,57	1313816,99
324	526126,85	1313818,66
325	526142,41	1313826,43
326	526148,38	1313829,65
327	526151,34	1313831,80
328	526173,70	1313842,67
329	526179,34	1313845,80
330	526175,31	1313853,12
331	526167,95	1313866,94
332	526160,59	1313880,37
333	526152,49	1313895,16
334	526149,27	1313900,89
335	526147,38	1313904,28
336	526144,76	1313908,97
337	526140,68	1313916,27
338	526135,59	1313913,43
339	526118,04	1313904,45
340	526112,81	1313901,47
341	526107,86	1313898,81
342	526099,41	1313894,26
343	526084,72	1313887,34
344	526081,13	1313885,41
345	526073,26	1313881,20
346	526066,08	1313877,35
347	526054,52	1313871,67
348	526050,07	1313869,07
349	526045,04	1313866,51
350	526043,85	1313866,04
351	526033,67	1313860,34
352	526027,67	1313856,98
Контур 32		
353	526318,86	1313591,25
354	526315,74	1313597,48
355	526315,12	1313598,74
356	526309,91	1313609,72
357	526311,15	1313610,31
358	526306,49	1313620,12
359	526299,15	1313634,10
360	526291,91	1313648,81
361	526287,71	1313656,70
362	526287,16	1313657,74
363	526284,41	1313662,94

364	526284,42	1313663,08
365	526281,41	1313668,82
366	526275,89	1313679,17
367	526270,44	1313688,84
368	526267,90	1313693,65
369	526268,46	1313694,02
370	526264,43	1313701,22
371	526263,55	1313703,02
372	526259,76	1313709,98
373	526252,12	1313724,39
374	526250,35	1313727,15
375	526249,34	1313728,96
376	526248,45	1313730,55
377	526245,90	1313735,09
378	526244,56	1313737,47
379	526242,50	1313741,68
380	526238,87	1313748,22
381	526229,80	1313764,57
382	526226,32	1313770,85
383	526222,82	1313777,15
384	526220,94	1313780,49
385	526212,38	1313795,38
386	526210,69	1313799,35
387	526204,78	1313810,18
388	526203,44	1313812,64
389	526200,62	1313817,77
390	526198,31	1313821,16
391	526194,86	1313827,75
392	526190,59	1313828,41
393	526177,57	1313821,74
394	526173,93	1313819,87
395	526168,88	1313817,29
396	526165,26	1313815,64
397	526156,79	1313811,29
398	526153,58	1313809,53
399	526133,57	1313798,59
400	526128,53	1313795,52
401	526133,50	1313784,26
402	526137,21	1313775,70
403	526136,22	1313775,18
404	526142,01	1313762,66
405	526143,48	1313759,58
406	526146,57	1313754,29
407	526147,65	1313751,75
408	526150,58	1313745,24
409	526156,97	1313731,13
410	526155,85	1313730,62
411	526162,88	1313714,18
412	526169,62	1313698,82
413	526172,04	1313693,26

414	526172,21	1313692,83
415	526174,76	1313693,95
416	526178,04	1313686,42
417	526184,63	1313672,22
418	526191,43	1313657,67
419	526191,87	1313656,72
420	526193,60	1313652,82
421	526198,72	1313640,98
422	526195,60	1313639,63
423	526201,70	1313625,45
424	526203,63	1313621,01
425	526211,17	1313603,70
426	526219,07	1313585,47
427	526223,70	1313587,27
428	526224,92	1313583,86
429	526227,09	1313577,05
Контур 33		
430	526211,16	1313570,25
431	526209,99	1313573,02
432	526208,76	1313575,96
433	526206,82	1313580,57
434	526205,36	1313583,78
435	526202,60	1313589,61
436	526198,77	1313597,65
437	526193,60	1313609,63
438	526192,87	1313611,31
439	526191,81	1313613,43
440	526189,79	1313617,50
441	526187,77	1313622,36
442	526183,98	1313630,38
443	526177,63	1313644,12
444	526176,29	1313647,21
445	526175,05	1313649,63
446	526173,47	1313653,02
447	526168,97	1313662,74
448	526161,65	1313678,60
449	526160,08	1313682,26
450	526159,24	1313683,61
451	526157,71	1313685,94
452	526155,71	1313690,30
453	526148,05	1313707,59
454	526143,52	1313717,44
455	526143,10	1313718,33
456	526141,28	1313722,29
457	526140,52	1313723,95
458	526139,65	1313726,79
459	526135,12	1313737,23
460	526132,28	1313743,68
461	526132,39	1313744,72
462	526130,85	1313748,22

463	526128,90	1313752,65
464	526125,38	1313759,77
465	526124,15	1313762,51
466	526121,39	1313768,20
467	526115,16	1313781,01
468	526112,94	1313786,26
469	526096,59	1313779,86
470	526090,08	1313777,27
471	526084,90	1313774,78
472	526079,54	1313772,13
473	526079,02	1313771,91
474	526063,20	1313763,80
475	526047,28	1313755,95
476	526045,65	1313752,18
477	526050,10	1313743,41
478	526050,62	1313742,39
479	526054,15	1313735,47
480	526057,69	1313728,35
481	526059,20	1313724,92
482	526061,90	1313719,69
483	526066,18	1313713,19
484	526070,14	1313704,92
485	526073,76	1313697,38
486	526076,81	1313690,52
487	526078,41	1313686,58
488	526083,30	1313676,80
489	526090,57	1313662,56
490	526092,33	1313658,70
491	526094,08	1313654,74
492	526096,69	1313649,30
493	526101,04	1313640,83
494	526108,43	1313626,62
495	526110,36	1313622,73
496	526112,27	1313619,19
497	526113,94	1313615,49
498	526119,38	1313604,82
499	526128,30	1313588,08
500	526130,63	1313584,91
501	526132,06	1313581,57
502	526137,82	1313569,99
503	526140,01	1313564,97
504	526145,34	1313557,09
505	526146,05	1313555,20
506	526147,26	1313550,48
Контур 34		
507	526027,04	1313526,65
508	526026,68	1313527,51
509	526023,87	1313535,04
510	526021,03	1313541,98
511	526020,12	1313544,00

512	526017,76	1313549,23
513	526015,40	1313554,46
514	526009,62	1313567,26
515	526008,68	1313568,08
516	526007,48	1313567,54
517	526005,93	1313570,48
518	526001,96	1313578,04
519	525997,57	1313586,39
520	525996,18	1313589,65
521	525990,87	1313599,88
522	525988,72	1313603,95
523	525984,60	1313611,76
524	525981,08	1313618,52
525	525979,41	1313621,83
526	525977,29	1313625,81
527	525974,30	1313631,45
528	525971,30	1313637,08
529	525970,10	1313639,57
530	525969,38	1313641,06
531	525961,49	1313655,54
532	525956,54	1313659,90
533	525946,16	1313677,71
534	525938,65	1313690,42
535	525932,84	1313701,25
Контур 35		
536	526130,62	1313549,04
537	526129,42	1313553,47
538	526127,77	1313557,04
539	526127,07	1313558,69
540	526125,05	1313563,78
541	526122,54	1313570,08
542	526120,03	1313576,39
543	526118,57	1313580,07
544	526117,60	1313582,54
545	526114,73	1313581,40
546	526112,88	1313586,19
547	526110,06	1313592,57
548	526107,34	1313598,74
549	526104,61	1313604,90
550	526102,46	1313609,78
551	526103,02	1313610,20
552	526099,57	1313618,82
553	526097,39	1313623,08
554	526095,14	1313627,47
555	526093,95	1313629,82
556	526091,10	1313635,41
557	526085,55	1313647,20
558	526083,92	1313650,32
559	526081,58	1313655,16
560	526079,73	1313654,11

561	526079,27	1313653,87
562	526077,32	1313656,95
563	526073,01	1313664,81
564	526066,67	1313676,37
565	526060,81	1313686,51
566	526056,76	1313694,21
567	526055,18	1313697,21
568	526053,37	1313700,66
569	526049,05	1313709,03
570	526045,94	1313715,04
571	526042,42	1313721,79
572	526039,79	1313720,69
573	526034,77	1313729,72
574	526030,78	1313735,77
575	526025,56	1313743,95
576	526021,16	1313741,93
577	526007,24	1313734,99
578	526006,24	1313734,57
579	525996,72	1313729,65
580	525963,49	1313716,74
581	525955,20	1313712,78
535	525932,84	1313701,25
Контур 36		
582	526351,67	1314247,66
583	526341,37	1314240,76
584	526329,94	1314233,03
585	526335,77	1314224,12
586	526345,07	1314210,04
587	526347,68	1314206,04
588	526348,06	1314205,47
589	526350,89	1314201,21
590	526352,03	1314202,09
591	526362,44	1314186,93
592	526366,16	1314181,41
593	526365,13	1314180,64
594	526370,41	1314172,63
595	526377,51	1314162,28
596	526379,95	1314160,89
597	526381,53	1314158,61
598	526390,61	1314145,34
599	526390,29	1314145,11
600	526396,33	1314136,38
601	526407,54	1314119,39
602	526412,83	1314111,47
603	526415,08	1314107,59
604	526420,85	1314099,35
605	526428,11	1314088,67
606	526449,12	1314100,93
607	526471,03	1314112,80
608	526462,61	1314125,18

609	526448,15	1314146,47
610	526438,73	1314160,33
611	526431,70	1314171,73
612	526431,23	1314171,63
613	526426,12	1314179,36
614	526424,30	1314182,05
615	526412,33	1314199,78
616	526408,22	1314197,04
617	526401,91	1314206,90
618	526389,63	1314225,65
619	526386,91	1314230,34
620	526386,62	1314230,84
621	526368,21	1314258,62
Контур 37		
622	526622,61	1313875,62
623	526624,12	1313875,47
624	526625,99	1313876,30
625	526627,01	1313876,76
626	526636,14	1313884,50
627	526638,23	1313886,34
628	526645,47	1313891,97
629	526649,58	1313895,16
630	526658,03	1313901,21
631	526659,50	1313908,58
632	526657,01	1313912,11
633	526652,37	1313918,89
634	526648,12	1313924,84
635	526644,22	1313930,44
636	526642,82	1313932,52
637	526640,27	1313936,60
638	526637,86	1313940,15
639	526633,67	1313945,89
640	526630,90	1313950,20
641	526624,46	1313959,52
642	526622,94	1313961,84
643	526615,97	1313971,96
644	526612,62	1313976,82
645	526607,52	1313981,65
646	526604,76	1313985,72
647	526597,73	1313994,88
648	526591,97	1314002,66
649	526591,13	1314003,79
650	526583,86	1314015,54
651	526582,87	1314017,15
652	526578,19	1314024,11
653	526576,06	1314027,37
654	526566,75	1314041,88
655	526559,24	1314053,25
656	526554,88	1314059,59
657	526545,63	1314074,98

658	526542,54	1314080,10
659	526539,53	1314084,46
660	526538,64	1314085,35
661	526535,46	1314089,90
662	526533,86	1314090,86
663	526527,40	1314099,82
664	526515,34	1314116,66
665	526513,42	1314115,69
666	526511,73	1314114,90
667	526505,46	1314111,41
668	526500,74	1314109,12
669	526489,58	1314103,97
670	526479,70	1314098,87
671	526470,77	1314093,29
672	526454,70	1314082,37
673	526449,13	1314078,57
674	526449,08	1314077,69
675	526440,05	1314071,40
676	526444,17	1314065,49
677	526451,41	1314055,04
678	526454,86	1314050,17
679	526461,72	1314040,48
680	526464,71	1314036,89
681	526466,81	1314033,84
682	526478,12	1314017,69
683	526486,56	1314006,05
684	526489,74	1314001,60
685	526492,00	1313998,51
686	526496,24	1313992,33
687	526498,94	1313988,37
688	526503,78	1313981,11
689	526508,64	1313974,40
690	526511,32	1313970,01
691	526514,96	1313964,97
692	526519,42	1313958,30
693	526522,12	1313954,26
694	526525,43	1313949,31
695	526526,28	1313948,11
696	526530,91	1313941,51
697	526532,88	1313938,70
698	526535,19	1313935,30
699	526536,73	1313933,06
700	526537,06	1313932,64
701	526539,09	1313930,01
702	526543,58	1313923,15
703	526549,92	1313913,69
704	526556,33	1313903,92
705	526560,53	1313897,49
706	526563,98	1313892,20
707	526568,62	1313884,83

708	526566,76	1313883,50
709	526573,55	1313873,13
710	526574,37	1313871,88
711	526587,03	1313852,87
712	526600,85	1313860,14
713	526597,54	1313865,73
714	526597,07	1313866,49
715	526602,75	1313870,28
716	526606,68	1313864,17
717	526613,00	1313867,67
718	526614,19	1313870,12
719	526618,40	1313872,87
Контур 38		
720	525894,15	1313773,81
721	525895,17	1313771,41
722	525899,78	1313761,60
723	525902,04	1313756,69
723	525907,27	1313746,70
724	525910,37	1313740,95
725	525912,26	1313737,53
726	525919,65	1313725,65
727	525922,40	1313720,89
728	525926,94	1313712,63
729	525928,07	1313710,84
730	525932,21	1313713,11
731	525939,81	1313717,29
732	525958,27	1313727,86
733	525958,48	1313727,50
734	525986,90	1313741,56
735	525987,90	1313742,23
736	525995,05	1313745,87
737	525994,51	1313748,49
738	526005,83	1313754,55
739	526013,95	1313758,89
740	526023,39	1313763,70
741	526037,12	1313771,47
742	526043,24	1313774,93
743	526039,14	1313782,17
744	526034,56	1313789,68
745	526031,40	1313795,79
746	526028,59	1313800,18
747	526025,52	1313805,84
748	526023,70	1313809,24
749	526019,08	1313817,92
750	526017,06	1313821,03
751	526011,24	1313830,18
752	526007,27	1313837,38
753	526003,74	1313843,77
754	525993,02	1313837,88
755	525974,81	1313828,50

756	525970,62	1313826,09
757	525964,16	1313822,19
758	525959,82	1313819,88
759	525951,32	1313815,35
760	525947,31	1313813,21
761	525941,86	1313810,52
762	525938,62	1313808,81
763	525934,97	1313807,02
764	525930,63	1313805,05
765	525928,88	1313804,11
766	525919,33	1313799,02
767	525912,93	1313795,64
768	525906,16	1313792,07
769	525904,51	1313791,19
770	525903,38	1313790,60
771	525897,98	1313787,69
772	525894,95	1313786,05
773	525889,22	1313782,96
Контур 39		
774	525842,66	1313868,91
775	525844,73	1313865,05
776	525847,40	1313860,10
777	525849,28	1313856,60
778	525852,46	1313850,85
779	525856,51	1313843,52
780	525858,36	1313840,17
781	525859,00	1313839,13
782	525861,16	1313834,23
783	525864,81	1313826,92
784	525871,03	1313815,98
785	525878,07	1313803,33
786	525890,02	1313809,65
787	525895,11	1313812,33
788	525902,37	1313816,44
789	525907,33	1313819,07
790	525918,92	1313825,62
791	525932,99	1313832,69
792	525943,43	1313838,09
793	525947,55	1313840,65
794	525953,88	1313844,21
795	525961,56	1313848,06
796	525978,81	1313856,85
797	525984,71	1313859,85
798	525986,69	1313860,81
799	525992,42	1313863,89
800	525988,47	1313871,24
801	525987,51	1313873,02
802	525987,27	1313873,74
803	525971,96	1313900,20
804	525970,35	1313902,97

805	525965,34	1313912,04
806	525963,22	1313915,86
807	525956,76	1313927,48
808	525952,61	1313934,94
809	525947,42	1313932,11
810	525939,81	1313927,95
811	525938,22	1313927,16
812	525932,80	1313924,06
813	525928,53	1313921,97
814	525923,88	1313919,14
815	525916,11	1313914,78
816	525908,70	1313911,44
817	525899,38	1313906,26
818	525895,15	1313903,93
819	525889,37	1313900,59
820	525883,87	1313897,57
821	525867,10	1313889,92
822	525850,83	1313880,97
823	525839,51	1313874,75
Контур 40		
824	525978,25	1313943,56
825	525983,50	1313933,24
826	525985,36	1313929,38
827	525989,83	1313921,25
828	525995,03	1313911,58
829	525996,24	1313912,22
830	525998,95	1313907,85
831	526012,53	1313883,62
832	526015,90	1313877,35
833	526023,86	1313881,77
834	526029,94	1313885,15
835	526044,31	1313892,11
836	526059,74	1313899,78
837	526060,84	1313900,29
838	526072,56	1313906,74
839	526079,56	1313910,57
840	526084,23	1313912,97
841	526088,39	1313915,06
842	526089,13	1313915,45
843	526092,05	1313917,04
844	526092,82	1313917,46
845	526100,90	1313921,84
846	526114,76	1313929,12
847	526115,07	1313929,35
848	526117,01	1313930,35
849	526119,78	1313931,76
850	526122,91	1313934,22
851	526128,57	1313937,25
852	526121,96	1313952,53
853	526120,00	1313956,18

854	526110,75	1313971,94
855	526107,92	1313976,93
856	526100,46	1313989,60
857	526097,11	1313995,94
858	526094,59	1314000,69
859	526090,69	1314008,08
860	526084,79	1314004,96
861	526080,22	1314002,60
862	526073,93	1313999,32
863	526063,61	1313993,64
864	526061,05	1313991,79
865	526041,20	1313981,68
866	526032,24	1313976,80
867	526029,55	1313975,64
868	526026,24	1313973,86
869	526020,69	1313970,87
870	526011,27	1313965,80
871	526011,00	1313965,66
872	526004,74	1313962,12
873	525988,28	1313953,94
874	525987,78	1313953,27
875	525984,15	1313951,42
876	525980,22	1313949,42
877	525976,28	1313947,42
Контур 41		
878	526122,70	1313991,63
879	526125,32	1313986,59
880	526127,83	1313981,81
881	526130,21	1313977,25
882	526146,63	1313945,97
883	526179,26	1313961,71
884	526210,13	1313976,65
885	526237,86	1313990,31
886	526265,58	1314003,39
887	526244,84	1314043,98
888	526240,12	1314052,26
889	526231,54	1314068,54
890	526225,16	1314078,88
891	526207,10	1314069,71
892	526204,19	1314068,05
893	526200,45	1314065,90
894	526199,40	1314067,57
895	526197,75	1314066,72
896	526187,64	1314061,70
897	526157,51	1314046,40
898	526126,08	1314029,59
899	526107,28	1314019,45
Контур 42		
900	526261,52	1314028,67
901	526263,47	1314025,12

902	526266,49	1314020,29
903	526273,60	1314007,25
904	526298,52	1314021,10
905	526299,05	1314022,52
906	526309,75	1314028,45
907	526316,26	1314032,20
908	526320,36	1314034,06
909	526331,64	1314040,38
910	526344,60	1314047,59
911	526347,60	1314049,25
912	526357,87	1314054,62
913	526374,89	1314064,20
914	526367,27	1314076,60
915	526363,75	1314082,18
916	526361,79	1314085,73
917	526353,66	1314099,49
918	526343,41	1314116,31
919	526339,63	1314122,53
920	526332,41	1314135,13
921	526305,44	1314121,09
922	526303,08	1314119,71
923	526290,08	1314112,76
924	526285,04	1314109,94
925	526274,89	1314104,80
926	526268,45	1314101,54
927	526258,40	1314096,32
928	526231,91	1314082,49
929	526238,50	1314070,34
930	526241,45	1314065,23
931	526253,27	1314044,11
Контур 43		
932	526197,83	1314128,43
933	526201,16	1314123,22
934	526204,81	1314117,51
935	526205,72	1314115,94
936	526215,59	1314098,91
937	526221,03	1314101,57
938	526222,85	1314102,64
939	526229,07	1314106,02
940	526237,90	1314110,81
941	526241,81	1314113,08
942	526243,82	1314110,02
943	526249,28	1314112,88
944	526256,64	1314116,95
945	526258,71	1314118,14
946	526267,57	1314123,22
947	526279,23	1314129,71
948	526278,51	1314131,02
949	526283,78	1314133,77
950	526320,26	1314153,99

951	526304,87	1314179,66
952	526300,75	1314177,13
953	526298,58	1314180,68
954	526302,75	1314183,08
955	526299,70	1314188,37
956	526296,83	1314193,34
957	526288,41	1314206,24
958	526286,08	1314210,18
959	526277,98	1314223,36
960	526261,49	1314214,95
961	526248,21	1314208,45
962	526228,07	1314197,93
963	526214,68	1314190,66
964	526200,83	1314182,88
965	526174,51	1314170,00
966	526174,82	1314169,45
967	526184,69	1314151,38
968	526185,99	1314148,73
969	526187,97	1314145,45
970	526189,04	1314144,26
971	526193,78	1314136,06
972	526195,31	1314133,42
973	526196,16	1314131,92
Контур 44		
974	526081,02	1314073,86
975	526095,31	1314045,95
976	526098,70	1314039,14
977	526099,46	1314039,54
978	526106,32	1314043,00
979	526116,56	1314048,17
980	526122,08	1314051,22
981	526125,61	1314052,92
982	526136,02	1314057,96
983	526145,69	1314062,54
984	526150,67	1314065,09
985	526154,29	1314066,94
986	526171,41	1314075,26
987	526173,62	1314076,36
988	526178,86	1314079,14
989	526183,18	1314081,71
990	526188,80	1314084,76
991	526190,76	1314085,83
992	526209,66	1314095,03
993	526198,53	1314114,05
994	526189,19	1314131,40
995	526179,69	1314151,43
996	526178,60	1314153,21
997	526174,56	1314161,12
998	526171,15	1314167,80
999	526163,02	1314163,65

1000	526152,40	1314157,89
1001	526143,70	1314153,44
1002	526136,38	1314149,71
1003	526134,51	1314148,74
1004	526129,04	1314145,97
1005	526124,40	1314143,45
1006	526118,42	1314140,22
1007	526115,28	1314138,55
1008	526114,62	1314138,19
1009	526096,99	1314128,82
1010	526084,75	1314122,57
1011	526079,41	1314119,77
1012	526069,97	1314114,96
1013	526067,30	1314113,55
1014	526061,39	1314110,43
Контур 45		
1015	525930,13	1314027,54
1016	525933,04	1314022,66
1017	525944,71	1314002,93
1018	525950,05	1313993,64
1019	525952,78	1313988,44
1020	525958,81	1313977,39
1021	525964,52	1313967,14
1022	525985,75	1313979,07
1023	525993,31	1313983,28
1024	525995,68	1313984,64
1025	526001,13	1313986,98
1026	526019,86	1313997,40
1027	526030,94	1314003,30
1028	526033,62	1314004,56
1029	526036,56	1314005,97
1030	526040,80	1314008,56
1031	526041,22	1314008,83
1032	526048,56	1314012,40
1033	526072,89	1314025,98
1034	526079,36	1314029,15
1035	526075,48	1314037,06
1036	526070,72	1314046,76
1037	526068,44	1314052,24
1038	526060,61	1314064,48
1039	526052,51	1314077,78
1040	526050,82	1314080,75
1041	526043,78	1314093,13
1042	526039,90	1314100,34
1043	526034,07	1314097,21
1044	526028,27	1314092,83
1045	526010,92	1314082,75
1046	526006,14	1314080,16
1047	526004,90	1314079,61
1048	525995,99	1314075,87

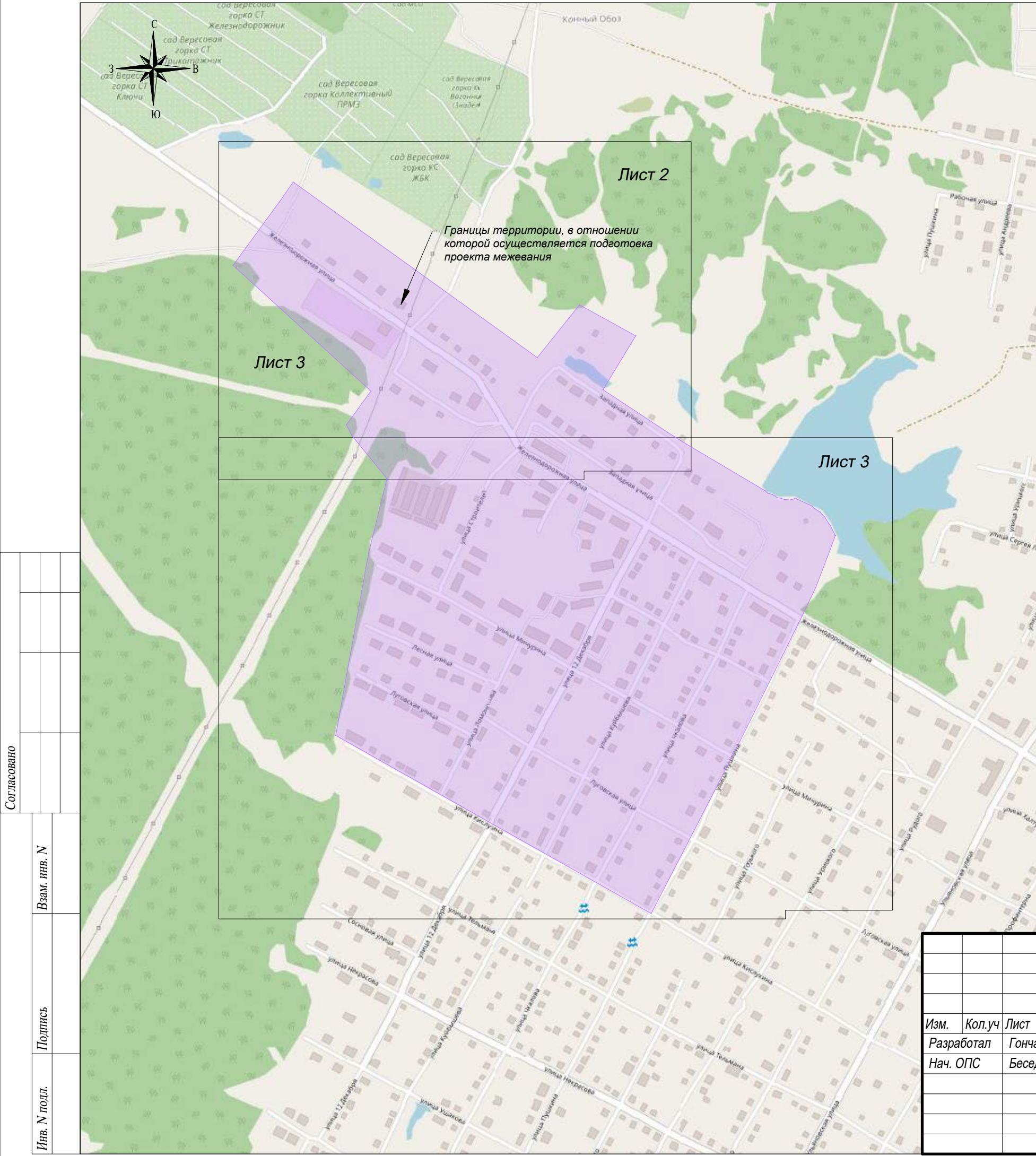
1049	525992,59	1314074,15
1050	525982,64	1314068,47
1051	525981,47	1314067,82
1052	525980,81	1314069,13
1053	525978,53	1314068,06
1054	525976,32	1314067,01
1055	525977,02	1314065,53
1056	525967,36	1314060,93
1057	525963,44	1314058,94
1058	525953,44	1314054,61
1059	525952,40	1314054,09
1060	525946,65	1314051,20
1061	525935,04	1314044,47
1062	525932,02	1314042,55
1063	525923,88	1314037,36
Контур 46		
1064	525792,96	1313960,20
1065	525796,34	1313953,74
1066	525808,84	1313931,02
1067	525811,69	1313925,58
1068	525823,04	1313905,62
1069	525824,97	1313901,97
1070	525828,73	1313894,84
1071	525835,60	1313898,46
1072	525847,41	1313904,70
1073	525854,68	1313908,47
1074	525859,10	1313910,57
1075	525866,20	1313913,97
1076	525872,92	1313917,18
1077	525876,21	1313918,76
1078	525883,35	1313922,40
1079	525886,49	1313924,43
1080	525892,89	1313928,44
1081	525897,01	1313930,81
1082	525903,44	1313934,51
1083	525911,35	1313939,07
1084	525914,40	1313940,83
1085	525922,83	1313945,22
1086	525930,37	1313949,47
1087	525932,47	1313950,66
1088	525941,19	1313955,58
1089	525936,89	1313963,20
1090	525935,74	1313965,30
1091	525930,89	1313973,90
1092	525921,37	1313990,23
1093	525918,81	1313995,86
1094	525913,71	1314005,06
1095	525912,43	1314007,28
1096	525911,05	1314009,68
1097	525906,87	1314016,97

1098	525901,82	1314025,78
1099	525895,46	1314022,15
1100	525886,43	1314017,83
1101	525884,20	1314016,81
1102	525880,25	1314014,13
1103	525875,50	1314011,85
1104	525874,15	1314011,07
1105	525864,70	1314005,61
1106	525852,47	1313999,10
1107	525844,85	1313995,03
1108	525834,11	1313989,53
1109	525826,83	1313985,73
1110	525817,22	1313980,72
1111	525805,17	1313974,06
1112	525803,67	1313973,28
1113	525789,89	1313966,07
Контур 47		
1114	525736,30	1314061,27
1115	525739,32	1314055,97
1116	525747,37	1314041,82
1117	525752,40	1314032,57
1118	525756,83	1314023,60
1119	525777,96	1313987,08
1120	525783,20	1313989,76
1121	525806,35	1314002,17
1122	525810,88	1314004,72
1123	525820,61	1314010,03
1124	525829,30	1314015,11
1125	525832,63	1314016,88
1126	525842,58	1314022,46
1127	525849,47	1314026,00
1128	525862,46	1314032,20
1129	525867,62	1314034,64
1130	525889,50	1314046,37
1131	525889,68	1314046,57
1131	525871,68	1314079,85
1132	525868,72	1314085,92
1133	525866,93	1314089,97
1134	525861,87	1314099,34
1135	525848,29	1314123,07
1136	525828,65	1314112,66
1137	525821,77	1314108,60
1138	525808,12	1314101,20
1139	525792,25	1314092,97
1140	525775,46	1314083,30
1141	525771,47	1314081,06
1142	525764,06	1314076,91
1143	525753,26	1314071,68
1144	525747,92	1314068,47
1145	525736,08	1314061,62

Контур 48		
1146	525873,69	1314125,71
1147	525878,47	1314116,40
1148	525885,32	1314105,08
1149	525889,11	1314098,80
1150	525892,38	1314099,99
1151	525893,34	1314097,92
1152	525911,31	1314059,20
1153	525928,34	1314067,27
1154	525936,59	1314071,26
1155	525941,36	1314073,57
1156	525942,94	1314074,43
1157	525950,61	1314078,61
1158	525955,48	1314081,25
1159	525958,82	1314083,05
1160	525963,39	1314085,52
1161	525965,66	1314086,74
1162	525968,70	1314088,39
1163	525970,57	1314089,39
1164	525979,56	1314094,09
1165	525983,60	1314096,08
1166	525991,68	1314100,22
1167	525998,53	1314103,73
1168	526025,06	1314117,10
1169	526029,67	1314119,49
1170	526026,59	1314125,41
1171	526024,03	1314130,36
1172	526021,44	1314135,56
1173	526017,79	1314141,48
1174	526003,21	1314169,49
1175	525995,62	1314183,14
1176	525990,57	1314193,31
1177	525983,31	1314189,56
1178	525973,77	1314184,60
1179	525971,29	1314183,26
1180	525960,73	1314177,56
1181	525957,35	1314175,89
1182	525950,13	1314172,32
1183	525949,34	1314172,63
1184	525929,85	1314164,05
1185	525930,26	1314162,94
1186	525926,04	1314160,74
1187	525920,50	1314157,85
1188	525915,82	1314155,76
1189	525903,46	1314149,54
1190	525901,74	1314148,67
1191	525896,55	1314146,32
1192	525890,42	1314143,54
1193	525875,55	1314136,24
1194	525869,80	1314133,28

Контур 49		
1195	526094,60	1314240,95
1196	526087,08	1314237,58
1197	526079,53	1314234,18
1198	526070,35	1314230,27
1199	526067,79	1314228,95
1200	526066,56	1314228,34
1201	526064,80	1314227,47
1202	526060,37	1314225,33
1203	526051,86	1314220,69
1204	526040,52	1314215,64
1205	526039,69	1314215,22
1206	526027,69	1314209,28
1207	526023,47	1314207,26
1208	526012,49	1314202,00
1209	526016,33	1314194,00
1210	526021,37	1314183,25
1211	526031,19	1314165,47
1212	526036,63	1314155,12
1213	526042,98	1314143,37
1214	526050,52	1314129,75
1215	526057,53	1314133,42
1216	526061,07	1314135,27
1217	526065,55	1314137,61
1218	526076,81	1314144,47
1219	526103,70	1314158,17
1220	526106,36	1314159,50
1221	526114,60	1314163,68
1222	526123,37	1314168,13
1223	526128,35	1314170,25
1224	526130,79	1314171,55
1225	526131,33	1314171,82
1226	526154,43	1314183,66
1227	526159,87	1314186,66
1228	526159,28	1314187,73
1229	526154,01	1314196,84
1230	526150,47	1314202,97
1231	526141,05	1314219,77
1232	526140,05	1314222,33
1233	526133,73	1314234,38
1234	526126,93	1314245,99
1235	526124,80	1314248,58
1236	526121,23	1314254,21
1237	526112,98	1314250,38
1238	526105,63	1314246,61
Контур 50		
1239	526137,04	1314239,19
1240	526140,73	1314232,31
1241	526142,27	1314229,44
1242	526142,64	1314228,78

1243	526144,82	1314224,69
1243	526146,07	1314222,37
1244	526149,16	1314216,63
1245	526153,99	1314207,03
1246	526163,43	1314189,89
1247	526181,38	1314199,02
1248	526181,17	1314199,42
1249	526187,67	1314202,87
1250	526194,90	1314206,65
1251	526200,03	1314209,28
1252	526206,15	1314212,66
1253	526214,59	1314217,01
1254	526215,60	1314217,52
1255	526215,60	1314217,53
1256	526243,74	1314231,58
1257	526266,18	1314243,35
1258	526253,40	1314265,63
1259	526248,25	1314273,99
1260	526226,43	1314309,47
1261	526223,54	1314307,28
1262	526221,63	1314309,50
1263	526176,83	1314284,76
1264	526178,20	1314282,40
1265	526174,51	1314280,66
1266	526166,78	1314276,84
1267	526163,65	1314275,30
1268	526160,72	1314274,78
1269	526149,65	1314269,40
1270	526127,32	1314258,12
1271	526135,30	1314242,43



Условные обозначения

	Границы территории, в отношении которой осуществляется подготовка проекта межевания
	Границы кадастровых кварталов, сведения о которых содержатся в Едином государственном реестре недвижимости
	Граница населенного пункта г. Верещагино
	Границы земельных участков, сведения о которых содержатся в Едином государственном реестре недвижимости
:18	Кадастровый номер земельного участка, сведения о котором содержатся в Едином государственном реестре недвижимости
59:16:0010313	Номер кадастрового квартала, сведения о котором содержатся в Едином государственном реестре недвижимости
	Границы объектов капитального строительства, сведения о которых содержатся в Едином государственном реестре недвижимости
:170	Кадастровый номер объектов капитального строительства, сведения о котором содержатся в Едином государственном реестре недвижимости

Территориальные зоны:

Ж 2	Зона застройки малоэтажными жилыми домами (до 4 этажей, включая мансардный)
Ж 3	Зона застройки индивидуальными жилыми домами
ОД 2	Зона специализированной общественной застройки
К	Коммунальная зона
Р 1	Зона озелененных территорий общего пользования
Р 3	Иные рекреационные зоны
	Зоны акваторий

Согласовано	
Взам. инв. N	
Подпись	
Инв. N подл.	

Изм.	Кол.уч	Лист	N док.	Подпись	Дата
Разработал	Гончарова				03.23
Нач. ОПС	Беседина				03.23

Российская Федерация, Пермский край, Верещагинского городского округа, г. Верещагино		
«Выполнение работ по разработке проекта межевания территории и проведению комплексных кадастровых работ в границах кадастровых кварталов 59:16:0010313, 59:16:0010314, 59:16:0010315, расположенных на территории Пермского края Верещагинского городского округа, г. Верещагино»		
Стадия	Лист	Листов
Основная часть проекта межевания территории	ПМ 1	6
Чертеж фактического землепользования Условные обозначения		ООО «ГЕО Инвест-Информ» г. Краснодар, 2023 г.

Изм. № инв. №	Лист №	Листов



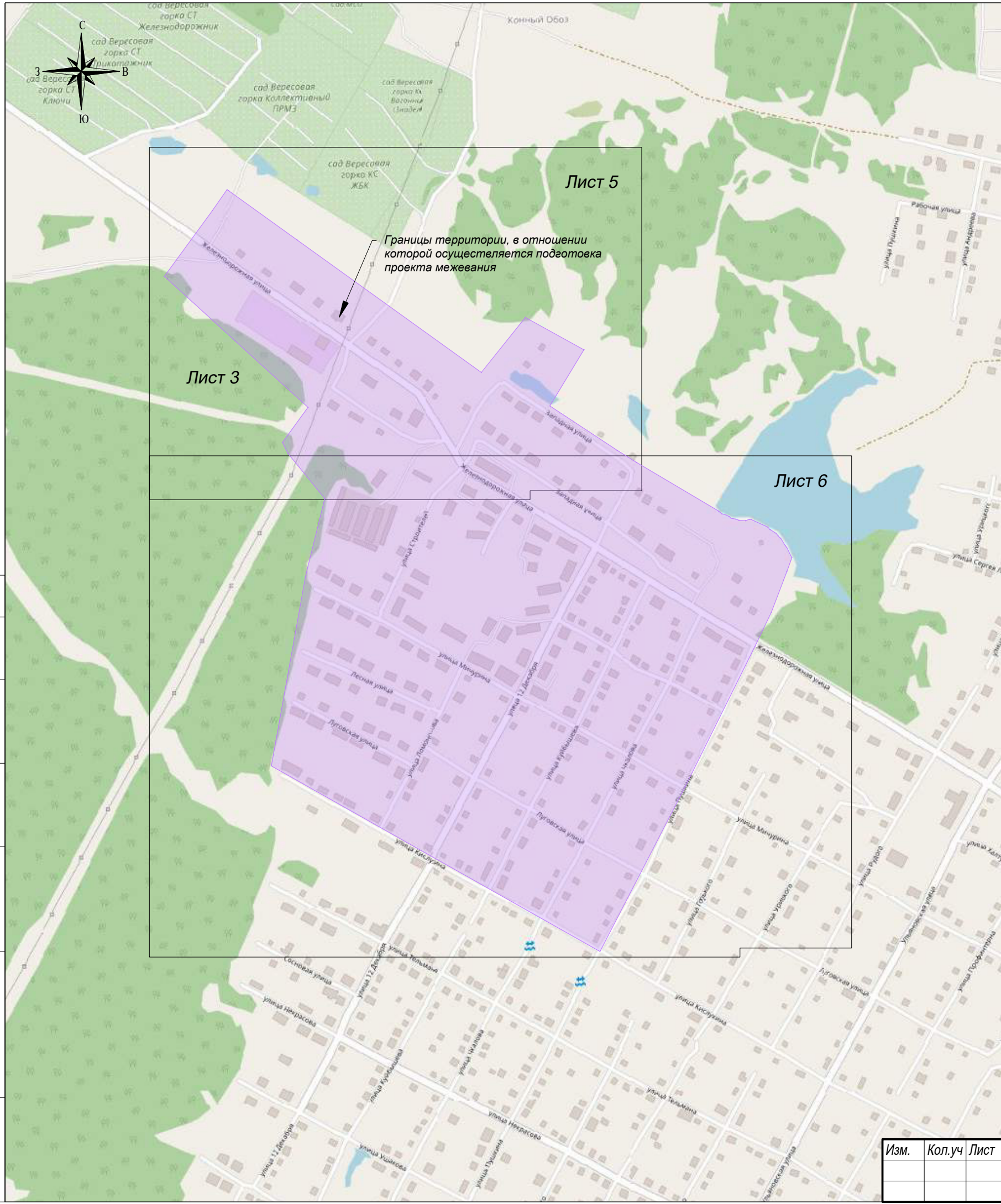
Линия совмещения листа 2 с листом 3

Пермский край
Верещагинский
городской округ
г. Верещагин

Изм.	Коп.уч.	Лист	№ док.	Подпись	Дата	Лист	Листов
						2	6

Чертеж фактического землепользования
(основа - планы землепользования и застройки муниципального городского округа
 Пермского края, утвержденные постановлением от 10.02.2022 года №254-01-01-202)
 М 1:1000





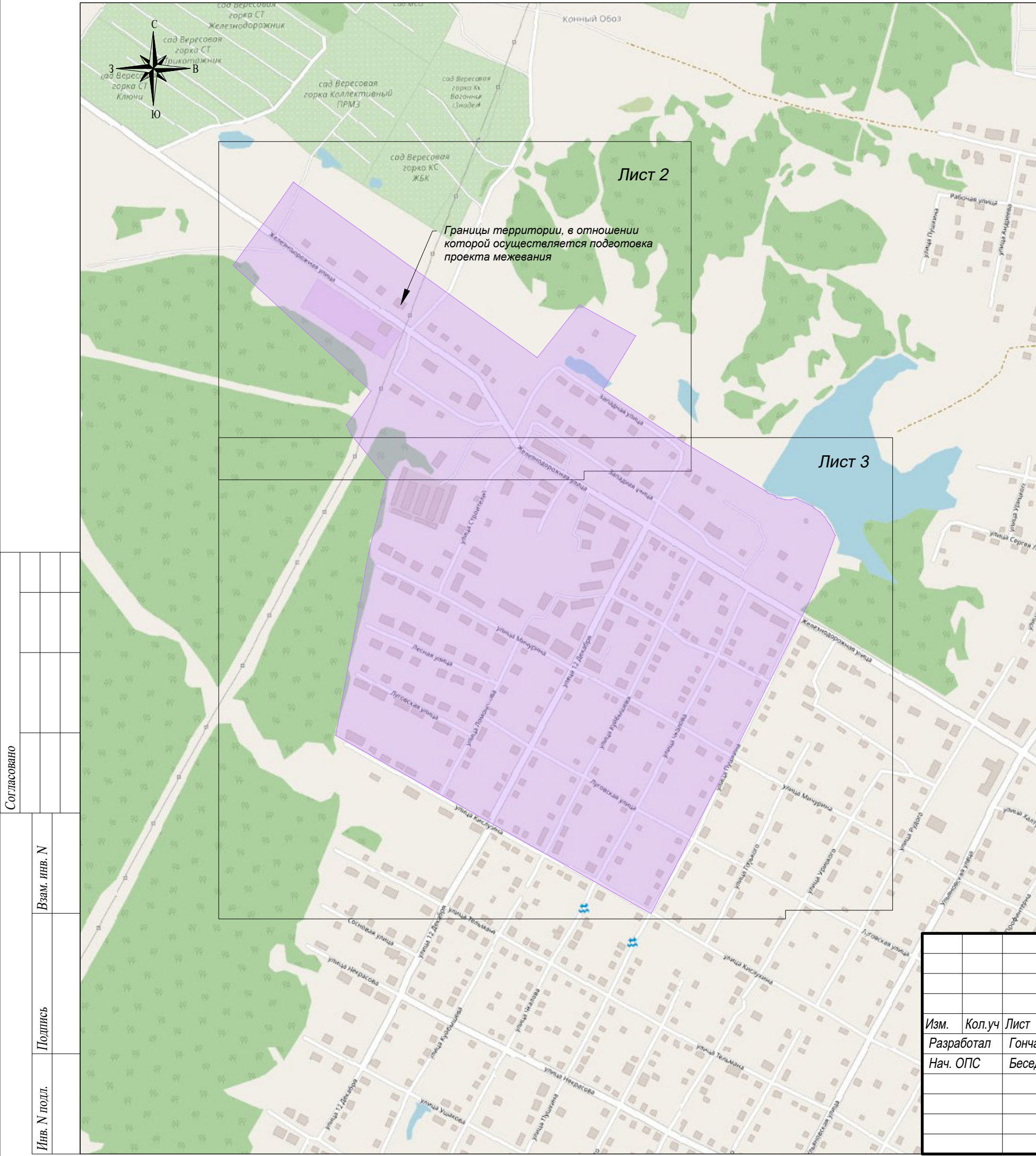
Границы территории, в отношении которой осуществляется подготовка проекта межевания

Условные обозначения	
	Границы территории, в отношении которой осуществляется подготовка проекта межевания
	Границы кадастровых кварталов, сведения о которых содержатся в Едином государственном реестре недвижимости
	Границы земельных участков, сведения о которых содержатся в Едином государственном реестре недвижимости
	Границы объектов капитального строительства, сведения о которых содержатся в Едином государственном реестре недвижимости
	Кадастровый номер земельного участка, сведения о котором содержатся в Едином государственном реестре недвижимости
	Номер кадастрового квартала, сведения о котором содержатся в Едином государственном реестре недвижимости
	Кадастровый номер объектов капитального строительства, сведения о котором содержатся в Едином государственном реестре недвижимости

Согласовано					
Взам. инв. N					
Подпись					
Инв. N подл.					

Изм.	Кол.уч	Лист	N док.	Подпись	Дата

Чертеж фактического землепользования Условные обозначения	Лист	Листов
	4	6

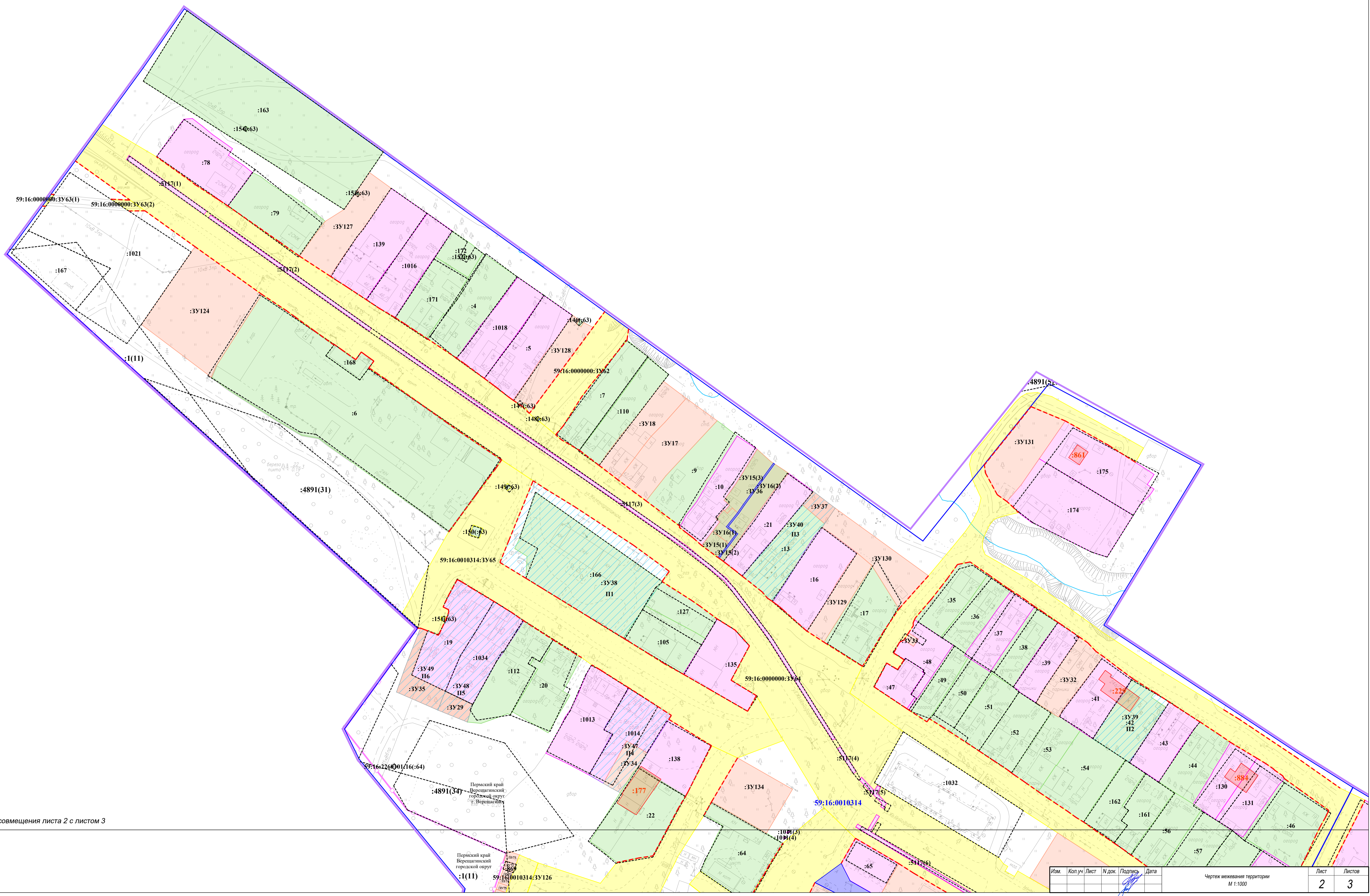
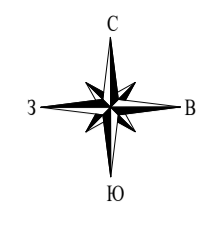


Условные обозначения	
	Границы территории, в отношении которой осуществляется подготовка проекта межевания
	Границы кадастровых кварталов, сведения о которых содержатся в Едином государственном реестре недвижимости
	Границы земельных участков, сведения о которых содержатся в Едином государственном реестре недвижимости
	Местоположение существующих объектов капитального строительства
	Кадастровый номер земельного участка, сведения о котором содержатся в Едином государственном реестре недвижимости
	Номер кадастрового квартала, сведения о котором содержатся в Едином государственном реестре недвижимости
	Границы объектов капитального строительства, сведения о которых содержатся в Едином государственном реестре недвижимости
	Кадастровый номер объектов капитального строительства, сведения о котором содержатся в Едином государственном реестре недвижимости
	Устанавливаемые красные линии
	Границы изменяемых земельных участков (исправление реестровой ошибки)
	Границы изменяемых земельных участков (уточнение местоположения границ)
	Границы образуемых земельных участков
	Границы образуемых земельных участков (улично-дорожная сеть)
	Границы образуемых земельных участков (земельные участки (территории) общего пользования)
	Условный номер образуемого земельного участка
	Границы образуемых земельных участков (перераспределение)
	Условный номер контура перераспределения
	Границы образуемых земельных участков (раздел)
	Условный номер образуемого земельного участка (раздел)
	Водные объекты
	Проектные границы земельных участков в составе проекта межевания территории, утвержденного постановлением администрации Верещагинского городского округа № 254-01-01-2584 от 28.11.2022

Примечание:
 *Линии отступа от красных линий, совпадают с красными линиями, в целях определения мест допустимого размещения зданий, строений, сооружений, относительно сложившейся застройки.
 В части нового строительства следует руководствоваться нормами правил землепользования и застройки НВерещагинского городского округа Пермского края утверждены постановлением администрации Верещагинского городского округа Пермского края от 10.02.2022 года №254-01-01-250 относительно минимального отступа от границ земельного участка в целях определения мест допустимого размещения зданий, строений, сооружений.

Согласовано	
Взам. инв. N	
Подпись	
Инв. N подл.	

Российская Федерация, Пермский край, Верещагинского городского округа, г. Верещагино					
«Выполнение работ по разработке проекта межевания территории и проведению комплексных кадастровых работ в границах кадастровых кварталов 59:16:0010313, 59:16:0010314, 59:16:0010315, расположенных на территории Пермского края Верещагинского городского округа, г. Верещагино»					
Изм.	Кол.уч	Лист	N док.	Подпись	Дата
Разработал	Гончарова				03.23
Нач. ОПС	Беседина				03.23
Основная часть проекта межевания территории				Стадия	Лист
				ПМ	1
				Листов	3
Чертеж межевания территории Условные обозначения				ООО «ГЕО Инвест-Информ» г. Краснодар, 2023 г.	



Линия совмещения листа 2 с листом 3

Пермский край
Верещагинский
городской округ
г. Верещагин

Изм.	Коп.уч.	Лист	№ док.	Подпись	Дата

Чертеж межевания территории
М 1:1000

Лист	Листов
2	3

Специализация	
Взам. инв. №	
Листов	
Инв. № инв.	

Выписки из Единого государственного реестра недвижимости

Кадастровые планы территорий