Схема расположения границ публичного сервитута

Объект: КТП-5560 Агросервис, ВЛ-10 кВ № 4 ПС Рябины отпайка на КТП-5560 Агросервис
Местоположение: Пермский край, Верещагинский городской округ, г. Верещагино
Площадь земель и/или части земельного участка, кв.м: 42

Каталог координат (Система координат МСК-59, зона 1)				
Обозначение характерных точек части границы	Координаты, м		Метод определения координат характерной точки	Mt, м
	X	Y		
1	2	3	4	5
:ЗУ1				
1	523549.51	1314640.98	Геодезический метод	0.1
2	523545.69	1314635.30	Геодезический метод	0.1
3	523550.60	1314632.00	Геодезический метод	0.1
4	523554.42	1314637.66	Геодезический метод	0.1
1	523549.51	1314640.98	Геодезический метод	0.1
:ЗУ2				
5	523553.20	1314642.40	Геодезический метод	0.1
6	523553.24	1314642.74	Геодезический метод	0.1
7	523552.89	1314642.78	Геодезический метод	0.1
8	523552.85	1314642.44	Геодезический метод	0.1
5	523553.20	1314642.40	Геодезический метод	0.1
:ЗУ3				
9	523555.25	1314647.61	Геодезический метод	0.1
10	523554.99	1314647.36	Геодезический метод	0.1
11	523558.36	1314645.41	Геодезический метод	0.1
12	523558.53	1314645.71	Геодезический метод	0.1
9	523555.25	1314647.61	Геодезический метод	0.1

Описание границ смежных землепользователей

Описание границы	Смежный землепользователь (при наличии - кадастровый номер земельного участка)	Площадь обременения, кв.м
от точки 1 до точки 1, от точки 5 до точки 5, от точки 10 до точки 9	59:16:0010145:407	42,00
от точки 9 до точки 10	59:16:0000000:63	-
Итого		42

Врезка 1

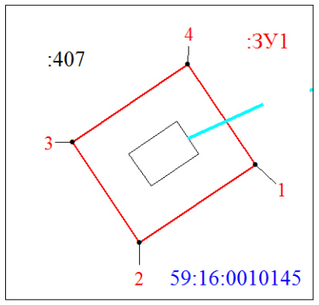

Масштаб 1:300

Врезка 2

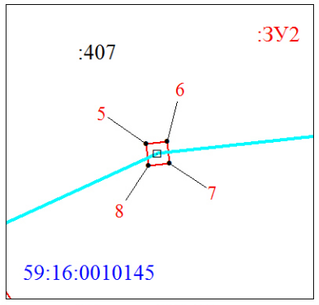

Масштаб 1:10

Врезка 3

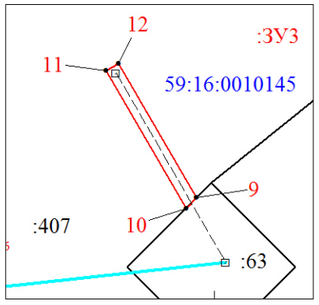

Масштаб 1:50

Условные обозначения

:ЗУ1 - проектные границы публичного сервитута
59:16:0010145 - кадастровый номер квартала;
- граница кадастрового квартала;
:407 - граница и номер земельного участка, сведения о котором внесены в ЕГРН;
- ВЛ-10 кВ № 4 ПС Рябины отпайка на КТП-5560 Агросервис;
• 1 - обозначение характерной точки проектной границы публичного сервитута;
№3 - обозначение и номер опоры ЛЭП;
- охранная зона ЛЭП;