

ООО «ГЕО ИНВЕСТ – ИНФОРМ»

350000, г. КРАСНОДАР, ул. РАШПИЛЕВСКАЯ, дом 55,

ЛИТЕР А, ПОМЕЩЕНИЕ 13

ТЕЛ./ФАКС. +7 (861) 205-51-50

EMAIL: INFO@GEOI.RU, HTTP://WWW.GEOI.RU



**Проект межевания территории
кадастровых кварталов 59:16:0010117, 59:16:0010121,
59:16:0010135, 59:16:0010138 расположенных на территории
Пермского края, Верещагинского городского округа, г.
Верещагино**

Том 1

Основная часть

проекта межевания территории

Генеральный директор



Е.В. Овсянникова



г. Краснодар

2023

Состав документов

к выполнению работы по «Выполнению работ по разработке проекта межевания территории и проведению комплексных кадастровых работ в границах кадастровых кварталов 59:16:0010117, 59:16:0010121, 59:16:0010135, 59:16:0010138, расположенных на территории Пермского края, Верещагинского городского округа, г. Верещагино»



Номер тома	Наименование
Том 1	Основная часть проекта межевания территории
Том 2	Материалы по обоснованию проекта межевания территории

						Проект межевания территории в границах кадастровых кварталов 59:16:0010117, 59:16:0010121, 59:16:0010135, 59:16:0010138, расположенных на территории Пермского края, Верещагинского городского округа, г. Верещагино			
Изм.	Кол.уч	Лис	№док	Подпись	Дата	Состав проектных материалов	Стадия	Лист	Листов
Разработал		Гончарова М.В.			06.23		ПМ	1	1
Нач. ОПС		Беседина В.А.			06.23				
							ООО «ГЕО Инвест-Информ»		

Содержание

Том 1 – Основная часть проекта межевания территории

1.	Постановление администрации Верещагинского городского округа Пермского края от 30.03.2023 года №254-01-01-649 «О разработке документации по проекту межевания территории»	4
2.	Постановление администрации Верещагинского городского округа Пермского края от 04.07.23 №254-01-01-1508 «О назначении общественных обсуждений по рассмотрению проекта межевания территории»	5
«Проект межевания территории. Текстовая часть»		
1	Пояснительная записка	7
2	Перечень земельных участков (в том числе исправление реестровой ошибки, уточнение местоположения границ и образование) в границах кадастровых кварталов 59:16:0010117, 59:16:0010121, 59:16:0010135, 59:16:0010138	69
3	Перечень образуемых земельных участков, отнесенных к территориям общего пользования в границах кадастровых кварталов 59:16:0010117, 59:16:0010121, 59:16:0010135, 59:16:0010138	82
4	Перечень образуемых земельных участков в границах кадастровых кварталов 59:16:0010117, 59:16:0010121, 59:16:0010135, 59:16:0010138 в целях последующего перераспределения земель	87
5	Перечень координат характерных точек земельных участков (исправление реестровой ошибки, уточнение местоположения границ и образование)	88
6	Перечень координат характерных точек образуемых земельных участков, отнесенных к территориям общего пользования	179
7	Перечень координат характерных точек образуемых земельных участков, в целях последующего перераспределения земель	202
8	Перечень координат характерных точек красных линий	204
«Проект межевания территории. Графическая часть»		
1	Чертеж фактического землепользования	215
2	Чертеж межевания территории	223
Приложение		
1	Выписки из Единого государственного реестра недвижимости	227
2	Кадастровые планы территории	228

						Проект межевания территории в границах кадастровых кварталов 59:16:0010117, 59:16:0010121, 59:16:0010135, 59:16:0010138, расположенных на территории Пермского края, Верещагинского городского округа, г. Верещагино			
Изм.	Кол.уч	Лис	№док	Подпись	Дата	Содержание	Стадия	Лист	Листов
Разработал		Гончарова М.В.			06.23		ПМ	1	1
Нач. ОПС		Беседина В.А.			06.23				
							ООО «ГЕО Инвест-Информ»		



**АДМИНИСТРАЦИЯ
ВЕРЕЩАГИНСКОГО ГОРОДСКОГО ОКРУГА
ПЕРМСКОГО КРАЯ**

ПОСТАНОВЛЕНИЕ

30.03.2023

№ 254-01-01-649

**О разработке документации
по проектам межевания территории**

В целях подготовки к проведению комплексных кадастровых работ на территории Верещагинского городского округа Пермского края в г. Верещагино, в соответствии с Градостроительным кодексом Российской Федерации, Федеральным законом от 06 октября 2003 года №131 – ФЗ «Об общих принципах организации местного самоуправления в Российской Федерации», руководствуясь Уставом муниципального образования Верещагинский городской округ Пермского края,

администрация Верещагинского городского округа ПОСТАНОВЛЯЕТ:

1. Управлению имущественных, земельных и градостроительных отношений администрации Верещагинского городского округа Пермского края организовать разработку проектов межевания территории кадастровых кварталов 59:16:0010121, 59:16:0010117, 59:16:0010135, 59:16:0010138.


2 Настоящее постановление опубликовать в газете «Заря», разместить на официальном сайте Верещагинского городского округа Пермского края www.veradmgo.ru.

3. Контроль исполнения настоящего постановления возложить на начальника Управления имущественных, земельных и градостроительных отношений администрации Верещагинского городского округа Пермского края Неволina Н.В.

Глава городского округа –
глава администрации Верещагинского
городского округа Пермского края



С.В. Кондратьев



**АДМИНИСТРАЦИЯ
ВЕРЕЩАГИНСКОГО ГОРОДСКОГО ОКРУГА
ПЕРМСКОГО КРАЯ**

ПО С Т А Н О В Л Е Н И Е

04.07.2023

№ 254-01-01-1508

**О назначении общественных
обсуждений по рассмотрению
проекта межевания территории**

В соответствии со статьями 5.1, 43, Градостроительного кодекса Российской Федерации, Федеральным законом от 06 октября 2003 г. №131-ФЗ «Об общих принципах организации местного самоуправления в Российской Федерации», Положением о публичных слушаниях и общественных обсуждениях по вопросам градостроительной деятельности в Верещагинском городском округе Пермского края, утвержденным решением Думы Верещагинского городского округа Пермского края от 22 июня 2020 г № 22/222, Уставом муниципального образования Верещагинский городской округ Пермского края, администрация Верещагинского городского округа ПОСТАНОВЛЯЕТ:

1. Назначить общественные обсуждения по рассмотрению проекта межевания территории кадастровых кварталов 59:16:0010117, 59:16:0010121, 59:16:0010135, 59:16:0010138.

2. Срок проведения общественных обсуждений составляет не менее четырнадцати дней и не более тридцати дней со дня опубликования настоящего постановления до дня опубликования заключения о результатах общественных обсуждений в газете «Заря» и размещения на официальном сайте Верещагинского городского округа Пермского края.

3. Общественные обсуждения провести по адресу: Пермский край, Верещагинский городской округ, г. Верещагино, ул. Ленина, д. 26.

4. Установить время приема предложений и замечаний с 7 июля 2023 года по 21 июля 2023 года.

5. Опубликовать в газете «Заря», а также разместить на официальном сайте Верещагинского городского округа Пермского края заключение о результатах общественных обсуждений.

6. Работу по организации и проведению общественных обсуждений возложить на комиссию по градостроительной деятельности Верещагинского городского округа Пермского края.

7. Комиссии в установленные сроки опубликовать в газете «Заря» и разместить на официальном сайте Верещагинского городского округа Пермского края оповещение о проведении общественных обсуждений.

8. Контроль исполнения настоящего постановления возложить на заместителя главы администрации городского округа – начальника Управления жилищно – коммунального хозяйства и инфраструктуры администрации Верещагинского городского округа Юркова Е.П.

Глава городского округа -
глава администрации Верещагинского
городского округа Пермского края



С.В. Кондратьев

Введение

Проект межевания в отношении кадастровых кварталов 59:16:0010117, 59:16:0010121, 59:16:0010135, 59:16:0010138, расположенных на территории Пермского края, Верещагинского городского округа, г. Верещагино разработан ООО «ГЕО Инвест-Информ» в рамках выполнения муниципального контракта от 28.07.2022 года №МК-4м/2022 (далее - Муниципальный контракт).

Заказчиком работ является Управление имущественных, земельных и градостроительных отношений администрации Верещагинского городского округа Пермского края.

Подготовка проекта межевания территории осуществляется для:



- определения местоположения границ образуемых и (или) изменяемых земельных участков (в том числе под многоквартирными домами);
- установления, изменения, отмены красных линий для застроенных территорий, в границах которых не планируется размещение новых объектов капитального строительства, а также для установления, изменения, отмены красных линий в связи с образованием и (или) изменением земельного участка, расположенного в границах территории, применительно к которой не предусматривается осуществление деятельности по комплексному и устойчивому развитию территории, при условии, что такие установление, изменение, отмена влекут за собой исключительно изменение границ территории общего пользования.

Основанием разработки документации по планировке территории являются:

- постановление администрации Верещагинского городского округа Пермского края от 30.03.2023 года №254-01-01-649 «О разработке документации по проекту межевания территории»;
- источник финансирования: средства, предусмотренные в бюджете муниципального образования Верещагинский городской округ Пермского края, в том числе субсидия из бюджета Пермского края, предоставленная в рамках софинансирования Работ в соответствии с Соглашением от 01.02.2021 года №1765.

Разработка документации по планировке территории осуществлена в соответствии с требованиями:

- Градостроительный кодекс Российской Федерации от 29.12.2004 года №190-ФЗ;
- Земельный Кодекс Российской Федерации от 25.10.2001 года №136-ФЗ;
- Водный кодекс Российской Федерации от 03.06.2006 года №74-ФЗ;
- Гражданский кодекс Российской Федерации от 30.11.1994 года №51-ФЗ;

						Проект межевания территории в границах кадастровых кварталов 59:16:0010117, 59:16:0010121, 59:16:0010135, 59:16:0010138, расположенных на территории Пермского края, Верещагинского городского округа, г. Верещагино		
Изм.	Кол.уч	Лис	№док	Подпись	Дата	Стадия	Лист	Листов
Разработал		Гончарова М.В			06.23	ПМ	1	62
Нач. ОПС		Беседина В.А.			06.23			
						Пояснительная записка		
						ООО «ГЕО Инвест-Информ»		

- Федеральный закон от 29.12.2004 года №191-ФЗ «О введении в действие Градостроительного кодекса Российской Федерации»;
- Федеральный закон от 25.10.2001 года №137-ФЗ «О введении в действие Земельного кодекса Российской Федерации»;
- Федеральный закон от 13.07.2015 года №218-ФЗ «О государственной регистрации недвижимости»;
- Федеральный закон от 24.07.2007 года №221-ФЗ «О кадастровой деятельности»;
- Федеральный закон от 14.03.1995 года №33-ФЗ «Об особо охраняемых природных территориях»;
- Федеральный закон от 25.06.2002 года №73-ФЗ «Об охране культурного наследия (памятниках истории и культуры) народов Российской Федерации»;
- Федеральный закон от 03.08.2018 года №342-ФЗ «О внесении изменений в Градостроительный кодекс Российской Федерации и отдельные законодательные акты Российской Федерации»;
- Федеральный закон от 03.08.2018 года №340-ФЗ «О внесении изменений в Градостроительный кодекс Российской Федерации и отдельные законодательные акты Российской Федерации»;
- Федеральный закон от 22.12.2020 года №445-ФЗ «О внесении изменений в отдельные законодательные акты Российской Федерации»;
- Федеральный закон от 30.12.2020 года №518-ФЗ «О внесении изменений в отдельные законодательные акты Российской Федерации»;
- Федеральный закон от 30.12.2015 года №431-ФЗ «О геодезии, картографии и пространственных данных и о внесении изменений в отдельные законодательные акты Российской Федерации»;
- Постановление Правительства РФ от 04.09.2020 года №1355 «О внесении изменений в Правила присвоения, изменения и аннулирования адресов»;
- Постановление Правительства РФ от 13.03.2020 года №279 «Об информационном обеспечении градостроительной деятельности»;
- Постановление Правительства РФ от 31.03.2017 года №402 «Об утверждении Правил выполнения инженерных изысканий, необходимых для подготовки документации по планировке территории, перечня видов инженерных изысканий, необходимых для подготовки документации по планировке территории, и о внесении изменений в постановление Правительства Российской Федерации от 19.01.2006 года №20»;
- Постановление Правительства РФ от 22.04.2017 года №485 «О составе материалов и результатов инженерных изысканий, подлежащих размещению в информационных системах обеспечения градостроительной деятельности, федеральной государственной информационной системе территориального планирования, государственном фонде материалов и данных инженерных изысканий,

Взам. инв. №
Подпись и дата
Инв. № подл.

					
Изм.	Кол.уч.	Лист	№док	Подпись	Дата

Пояснительная записка

Лист

Едином государственном фонде данных о состоянии окружающей среды, ее загрязнении, а также о форме и порядке их представления»;

- Постановление Правительства РФ от 24.02.2009 года №160 «О порядке установления охранных зон объектов электросетевого хозяйства и особых условий использования земельных участков, расположенных в границах таких зон»;

- Постановление Правительства РФ от 09.06.1995 года №578 «Об утверждении Правил охраны линий и сооружений связи Российской Федерации»;

- Постановлением Правительства РФ от 20.11.2000 года №878 «Об утверждении Правил охраны газораспределительных сетей»;

- Приказ Минэкономразвития России от 06.11.2019 года №728 «Об утверждении формы сведений о выявленных расположенных в границах выполнения комплексных кадастровых работ земельных участках, сведения о которых отсутствуют в Едином государственном реестре недвижимости и в отношении которых у использующих их лиц отсутствуют документы, устанавливающие или подтверждающие право пользования земельным участком, в том числе на условиях сервитута, либо иные документы, допускающие в соответствии с земельным законодательством использование земельных участков без предоставления или установления сервитута, а также зданиях, сооружениях, объектах незавершенного строительства, сведения о которых отсутствуют в Едином государственном реестре недвижимости и в отношении которых у использующих их лиц отсутствуют правоустанавливающие или правоудостоверяющие документы»;

- Приказ Министерства регионального развития РФ от 30.12.2009 года №624 «Об утверждении Перечня видов работ по инженерным изысканиям, по подготовке проектной документации, по строительству, реконструкции, капитальному ремонту объектов капитального строительства, которые оказывают влияние на безопасность объектов капитального строительства»;

- Приказ Министерства строительства и жилищно-коммунального хозяйства РФ от 25.04.2017 года №738/пр «Об утверждении видов элементов планировочной структуры»;

- Приказ Министерства строительства и жилищно-коммунального хозяйства России от 25.04.2017 года №739/пр «Об утверждении требований к цифровым топографическим картам и цифровым топографическим планам, используемым при подготовке графической части документации по планировке территории»;

- Приказ Федеральной службы государственной регистрации, кадастра и картографии от 23.10.2020 года №П/0393 «Об утверждении требований к точности и методам определения координат характерных точек границ земельного участка, требований к точности и методам определения координат характерных точек контура здания, сооружения или объекта незавершенного строительства на земельном участке, а также требований к определению площади здания, сооружения, помещения, машино-места»;

Взам. инв. №	
Подпись и дата	
Инв. № подл.	

					
Изм.	Кол.уч.	Лист	№док	Подпись	Дата

Пояснительная записка

Лист

3

- Приказ Федеральной службы государственной регистрации, кадастра и картографии от 14.12.2021 года №П/0592 «Об утверждении формы и состава сведений межевого плана, требований к его подготовке»;

- Постановление Главного государственного санитарного врача РФ от 25.09.2007 года №74 «О введении в действие новой редакции санитарно-эпидемиологических правил и нормативов СанПиН 2.2.1/2.1.1.1200-03 «Санитарно-защитные зоны и санитарная классификация предприятий, сооружений и иных объектов»»;

- СНиП 2.07.01-89 «Градостроительство. Планировка и застройка городских и сельских поселений (в части, не противоречащей Градостроительному кодексу РФ)»;

- РДС 30-201-98. Инструкция о порядке проектирования и установления красных линий в городах и других поселениях Российской Федерации (в части, не противоречащей действующему законодательству);

- ГОСТ Р58854-2020 «Фотограмметрия. Требования к созданию ориентированных аэроснимков для построения стереомоделей застроенных территорий»;

- Постановление Правительства Пермского края от 24.06.2015 года №416-п «Об утверждении Типового регламента работы согласительной комиссии по согласованию местоположения границ земельных участков при выполнении комплексных кадастровых работ на территории Пермского края»;

- Генеральный план Верещагинского городского округа Пермского края, утвержден решением Думы Верещагинского городского округа Пермского края от 27.05.2021 года №38/332;

- Правила землепользования и застройки Верещагинского городского округа Пермского края утверждены постановлением администрации Верещагинского городского округа Пермского края от 10.02.2022 года №254-01-01-250.

Изм.	Кол.уч.	Лист	Недок		Дата	Взам. инв. №	Подпись и дата	Инав. № подл.	Лист
Пояснительная записка									

I. Характеристики территории

Территория, в отношении которой осуществлена подготовка проекта межевания, расположена в г. Верещагино Верещагинского городского округа Пермского края в районе улиц Энгельса, Звезды, Кирова, Комсомольская, Коммунистическая, Крупской, Ленина, Матросова, Олега Кошевого, Октябрьская, Павлова, Пионерская, Пролетарская, Свободы, Советская, Трудовая, Фабричная, Фрунзе, Челюскинцев, (Рисунок 1).

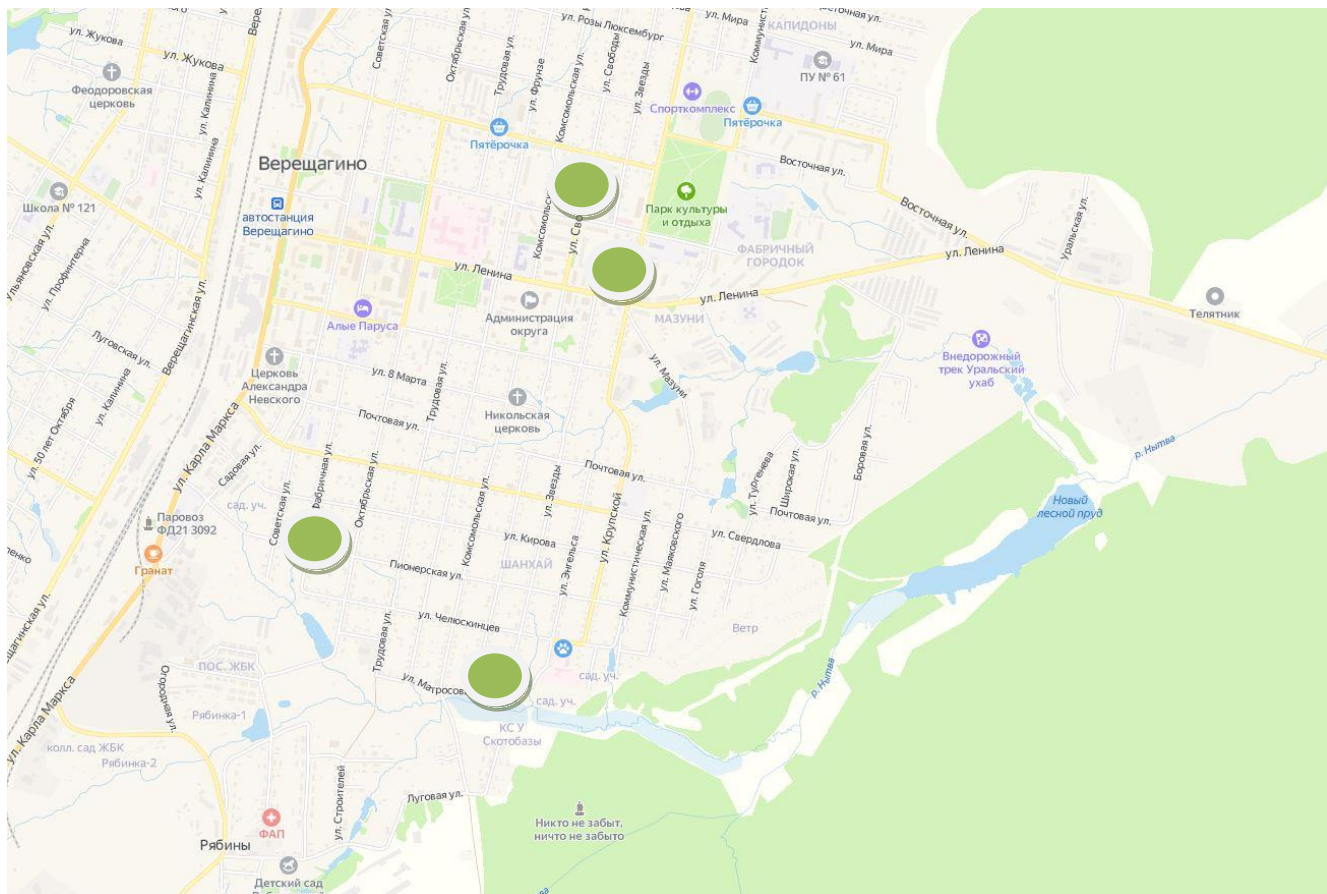


Рисунок 1- Территория, в отношении которой осуществлена подготовка проекта межевания

Площадь территории составляет – 455 301 кв.м (45,53 га). Кадастровые кварталы 59:16:0010117, 59:16:0010121, 59:16:0010135, 59:16:0010138 включают в себя территорию, занятую малоэтажными многоквартирными домами и индивидуальными жилыми домами, со сложившимся порядком землепользования.

По данным сведений Единого государственного реестра недвижимости в состав кадастрового квартала 59:16:0010117 входят 54 земельных участков и 60 объектов капитального строительства (далее - ОКС), из них:

- в отношении 52 земельных участков и 17 ОКС сведения о границах содержатся в Едином государственном реестре недвижимости;

Взам. инв. №
Подпись и дата
Инв. № подл.

Изм.	Кол.уч.	Лист	Недок	Подпись	Дата

Пояснительная записка

- в отношении 2 земельных участков и 43 ОКС сведения о границах отсутствуют в Едином государственном реестре недвижимости.

По данным сведений Единого государственного реестра недвижимости в состав кадастрового квартала 59:16:0010121 входят 69 земельных участков и 63 объекта капитального строительства (далее - ОКС), из них:

- в отношении 60 земельных участков и 9 ОКС сведения о границах содержатся в Едином государственном реестре недвижимости;

- в отношении 9 земельных участков и 54 ОКС сведения о границах отсутствуют в Едином государственном реестре недвижимости.

По данным сведений Единого государственного реестра недвижимости в состав кадастрового квартала 59:16:0010135 входят 78 земельный участок и 85 объектов капитального строительства (далее - ОКС), из них:

- в отношении 61 земельных участков и 18 ОКС сведения о границах содержатся в Едином государственном реестре недвижимости;

- в отношении 17 земельных участков и 67 ОКС сведения о границах отсутствуют в Едином государственном реестре недвижимости.

По данным сведений Единого государственного реестра недвижимости в состав кадастрового квартала 59:16:0010138 входят 61 земельных участков и 65 объектов капитального строительства (далее - ОКС), из них:

- в отношении 46 земельного участка и 6 ОКС сведения о границах содержатся в Едином государственном реестре недвижимости;

- в отношении 15 земельных участков и 59 ОКС сведения о границах отсутствуют в Едином государственном реестре недвижимости.

Чертеж фактического землепользования представлен в Томе 1 – Основная часть проекта межевания территории.

Изм.	Кол.уч.	Лист	Недок	Подпись	Дата	Взам. инв. №	Подпись и дата	Инав. № подл.	Лист
Пояснительная записка									

II. Сведения об использованных материалах по установлению границ участков и особенностях проекта

1. Сведения об использованных материалах по установлению границ участков

При разработке проекта межевания территории были использованы следующие исходные данные:

- Генеральный план Верещагинского городского округа Пермского края, утвержден решением Думы Верещагинского городского округа Пермского края от 27.05.2021 года №38/332;

- Правила землепользования и застройки Верещагинского городского округа Пермского края утверждены постановлением администрации Верещагинского городского округа Пермского края от 10.02.2022 года №254-01-01-250;

- Картографический материал масштаба цифровые ортофотопланы масштаба 1:2000, изготовленный Уральским филиалом ФГУП «Госземкадастръемка – ВИСХАГИ» в 2002 г., АФС – 2001 г., и цифровой базовый план масштаба 1:2 000, изготовленный Уральским филиалом ФГУП «Госземкадастръемка – ВИСХАГИ» в 2002/2003 г., АФС – 2001 г., предоставленные Федеральным государственным бюджетным учреждением «Федеральная кадастровая палата Федеральной службы государственной регистрации, кадастра и картографии» по Пермскому краю из государственного фонда данных, полученных в результате проведения землеустройства;

- Сведения государственного фонда данных, полученных в результате проведения землеустройства в виде землеустроительной документации, разработанной в границах, территория, в отношении которой осуществлена подготовка проекта межевания;

- Сведения из Единого государственного реестра недвижимости в виде кадастрового плана территории на кадастровые кварталы 59:16:0000000, 59:16:0010117, 59:16:0010121, 59:16:0010135, 59:16:0010138;

- Выписки из Единого государственного реестра недвижимости на земельные участки и ОКС, расположенные в границах кадастровых кварталов 59:16:0000000, 59:16:0010117, 59:16:0010121, 59:16:0010135, 59:16:0010138;

- Сведения, содержащиеся в документах, находящихся в архивах;

- Материалы, результаты инженерных изысканий и аэрофотосъемка местности (цифровые ортофотопланы), подготовленные ООО «Беспилотные технологии» и ООО «Бюро кадастровых инженеров» в 2023 году.

При производстве рекогносцировочных работ непосредственно на местах были обследованы пункты ГГС: Зарич, Капидоны, Хомяки (точность определения координат – 0,1 м) на их фактическую пригодность для выполнения работ и возможность выполнения спутниковых наблюдений. Измерение длин и углов выполнены аппаратурой геодезической спутниковой TRIUMPH-2. В результате проведения работ было установлено, что все геодезические пункты в рабочем состоянии.

Взам. инв. №
Подпись и дата
Инв. № подл.

					
Изм.	Кол.уч.	Лист	Недок	Подпись	Дата

Пояснительная записка

Лист

7

- Охранная зона газопровода распределительного низкого давления по ул. Свободы, Звезды, Р. Люксембург, Обухова, Павлова, Комсомольская в г.Верещагино, Пермского края (59:16-6.753);
- Охранная зона газопровода низкого давления к жилым домам №32 и 32а по ул. Павлова г. Верещагино (59:16-6.444);
- Охранная зона газопровода низкого давления к жилому дому №86, 88, 90 по улице Свободы город Верещагино (59:16-6.354);
- Охранная зона газоснабжения жилого дома (59:16-6.436);
- Охранная зона газопровода низкого давления к жилым домам по ул. Мира,5; по ул. Пролетарская, 47, 49; по ул. Ленина, 35, 37, 39, 41, 57а; по ул. Звезда, 104; по ул. Комсомольская, 83; по ул. Энгельса, 129 в г. Верещагино (59:16-6.161);
- Охранная зона газопровода низкого давления к жилым домам № 37а и №43 по ул. Ленина г. Верещагино (59:16-6.322);
- Охранная зона газопровода кольцевого низкого давления ул. Ленина, 37а-43, к жилым домам по ул. Ленина,3, 4, ул. Почтовая, 2, ул. 8- марта, 1, ул. Октябрьская, 92, ул. Садовая в г. Верещагино (59:16-6.109);
- Охранная зона газопровода низкого давления к жилым домам №42, 43, 45, 47, 51, 53 по ул. Ленина г. Верещагино (59:16-6.145);
- Охранная зона газопровода высокого и низкого давления на котельную базы газового хозяйства г.Верещагино ул.Советская, 136 (59:16-6.176);
- Охранная зона газопровода высокого и низкого давления на ШРП-2 по ул. Ленина №53 (59:16-6.421);
- Охранная зона газопровода высокого давления к центральной городской котельной г.Верещагино (59:16-6.380);
- Охранная зона газопровода высокого и низкого давления (59:16-6.306);
- Охранная зона линии и сооружения связи (59:16-6.648);
- Охранная зона объекта газоснабжения «Распределительный газопровод для газоснабжения жилых домов по ул. Комсомольская, Трудовая, 8-е Марта, Фабричная, Свердлова, Октябрьская, Свободы, Фрунзе, Челюскинцев, К. Маркса, г. Верещагино Пермского края» (59:16-6.821);
- Охранная зона газопровода распределительного низкого давления до жилого дома №59 ул. Матросова г. Верещагино, Пермского края (59:16-6.714);
- Охранная зона линии электропередач объекта «ЛЭП 10 кВ от ПС «Рябины» (59:16-6.342);
- Санитарно-защитная зона для котельной №1 «Районная» по адресу: Пермский край, г. Верещагино, ул.Энгельса,80,88 (59:16-6.778);
- Прибрежная защитная полоса р. Нытва и её ранее неучтённых в ГВР притоков, часть 2 (59:16-6.653);
- Водоохранная зона р. Нытва и её ранее неучтённых в ГВР притоков, часть 2 (59:16-6.652);

Взам. инв. №
Подпись и дата
Инв. № подл.

						Пояснительная записка	Лист
Изм.	Кол.уч.	Лист	Недок	Подпись	Дата		9

- Зона санитарной охраны водозаборных скважин №№1 усл., 3 усл., 4 усл., 5 усл., бусл. Железнодорожной станции Верещагино Пермского территориального участка Свердловской дирекции по тепловодоснабжению (г.Верещагино Верещагинский район Пермского края) (3 пояс) (59:16-6.812);

- Месторождение неметаллических полезных ископаемых.

Охранные зоны объектов электросетевого хозяйства

Для обеспечения безопасного и безаварийного функционирования, безопасной эксплуатации объектов электросетевого хозяйства установлены охранные зоны с особыми условиями использования земельных участков независимо от категории земель, в состав которых входят эти земельные участки.

Порядок установления охранных зон объектов электросетевого хозяйства определен постановлением Правительства РФ №160 от 24.02.2009 года «О порядке установления охранных зон объектов электросетевого хозяйства и особых условий использования земельных участков, расположенных в границах таких зон».

Охранная зона объектов электросетевого хозяйства устанавливается:

- вдоль воздушных линий электропередачи - в виде части поверхности участка земли и воздушного пространства (на высоту, соответствующую высоте опор воздушных линий электропередачи), ограниченной параллельными вертикальными плоскостями, отстоящими по обе стороны линии электропередачи от крайних проводов при не отклоненном их положении;

- вдоль подземных кабельных линий электропередачи - в виде части поверхности участка земли, расположенного под ней участка недр (на глубину, соответствующую глубине прокладки кабельных линий электропередачи), ограниченной параллельными вертикальными плоскостями, отстоящими по обе стороны линии электропередачи от крайних кабелей на расстоянии 1 метра (при прохождении кабельных линий напряжением до 1 киловольта в городах под тротуарами - на 0,6 метра в сторону зданий и сооружений и на 1 метр в сторону проезжей части улицы);

- вокруг подстанций - в виде части поверхности участка земли и воздушного пространства (на высоту, соответствующую высоте наивысшей точки подстанции), ограниченной вертикальными плоскостями, отстоящими от всех сторон ограждения подстанции по периметру на расстоянии, применительно к высшему классу напряжения подстанции. В объекте входят подстанции и линий электропередачи с номинальным классом напряжения от 1 до 20 кВ, следовательно, охранная зона составляет 10 м.

Взам. инв. №	
Подпись и дата	
Инв. № подл.	

					
Изм.	Кол.уч.	Лист	Недок	Подпись	Дата

Пояснительная записка

Лист

10

Таблица 1 - Нормативные показатели охранной зоны кабельных линий электропередачи и подстанций

Проектный номинальный класс напряжения, кВ	Расстояние, м
до 1	2 (для линий с самонесущими или изолированными проводами, проложенных по стенам зданий, конструкциям и т.д., охранный зона определяется в соответствии с установленными нормативными правовыми актами минимальными допустимыми расстояниями от таких линий)
1 - 20	10 (5 - для линий с самонесущими или изолированными проводами, размещенных в границах населенных пунктов)
35	15
110	20
150, 220	25
300, 500, +/-400	30
750,+/-750	40
1150	55

Охранные зоны газопровода

Порядок установления охранных зон объектов газового хозяйства определен постановлением Правительства РФ от 20.11.2000 года №878 «Об утверждении Правил охраны газораспределительных сетей».

Для газораспределительных сетей устанавливаются следующие охранные зоны:

а) вдоль трасс наружных газопроводов - в виде территории, ограниченной условными линиями, проходящими на расстоянии 2 метров с каждой стороны газопровода;

б) вдоль трасс подземных газопроводов из полиэтиленовых труб при использовании медного провода для обозначения трассы газопровода - в виде территории, ограниченной условными линиями, проходящими на расстоянии 3 метров от газопровода со стороны провода и 2 метров - с противоположной стороны;

в) вдоль трасс наружных газопроводов на вечномёрзлых грунтах независимо от материала труб - в виде территории, ограниченной условными линиями, проходящими на расстоянии 10 метров с каждой стороны газопровода;

г) вокруг отдельно стоящих газорегуляторных пунктов - в виде территории, ограниченной замкнутой линией, проведенной на расстоянии 10 метров от границ этих объектов. Для газорегуляторных пунктов, пристроенных к зданиям, охранный зона не регламентируется;

д) вдоль подводных переходов газопроводов через судоходные и сплавные реки, озера, водохранилища, каналы - в виде участка водного пространства от водной

Взам. инв. №
Подпись и дата
Инв. № подл.

					
Изм.	Кол.уч.	Лист	№ док	Подпись	Дата

Пояснительная записка

Лист

11

поверхности до дна, заключенного между параллельными плоскостями, отстоящими на 100 м с каждой стороны газопровода;

е) вдоль трасс межпоселковых газопроводов, проходящих по лесам и древесно-кустарниковой растительности, - в виде просек шириной 6 метров, по 3 метра с каждой стороны газопровода. Для надземных участков газопроводов расстояние от деревьев до трубопровода должно быть не менее высоты деревьев в течение всего срока эксплуатации газопровода.

Согласно правилам охраны магистральных газопроводов, утвержденных постановлением Правительства РФ от 08.09.2017 года №1083, охранные зоны объектов магистральных газопроводов устанавливаются:

а) вдоль линейной части магистрального газопровода - в виде территории, ограниченной условными параллельными плоскостями, проходящими на расстоянии 25 метров от оси магистрального газопровода с каждой стороны;

б) вдоль линейной части многониточного магистрального газопровода - в виде территории, ограниченной условными параллельными плоскостями, проходящими на расстоянии 25 метров от осей крайних ниток магистрального газопровода;

в) вдоль подводных переходов магистральных газопроводов через водные преграды - в виде части водного объекта от поверхности до дна, ограниченной условными параллельными плоскостями, отстоящими от оси магистрального газопровода на 100 метров с каждой стороны;

г) вдоль газопроводов, соединяющих объекты подземных хранилищ газа, - в виде территории, ограниченной условными параллельными плоскостями, проходящими на расстоянии 25 метров от осей газопроводов с каждой стороны;

д) вокруг компрессорных станций, газоизмерительных станций, газораспределительных станций, узлов и пунктов редуцирования газа, станций охлаждения газа - в виде территории, ограниченной условной замкнутой линией, отстоящей от внешней границы указанных объектов на 100 метров с каждой стороны;

е) вокруг наземных сооружений подземных хранилищ газа - в виде территории, ограниченной условной замкнутой линией, отстоящей от внешней границы указанных объектов на 100 метров с каждой стороны.

III пояс зоны санитарной охраны участков водозабора

Граница третьего пояса ЗСО, предназначенного для защиты водоносного пласта от химических загрязнений, также определяется гидродинамическими расчетами. При этом следует исходить из того, что время движения химического загрязнения к водозабору должно быть больше расчетного T_x .

T_x принимается как срок эксплуатации водозабора (обычный срок эксплуатации водозабора - 25-50 лет).

Взам. инв. №
Подпись и дата
Инв. № подл.

					
Изм.	Кол.уч.	Лист	№ док	Подпись	Дата

Пояснительная записка

Лист

12

Если запасы подземных вод обеспечивают неограниченный срок эксплуатации водозабора, третий пояс должен обеспечить соответственно более длительное сохранение качества подземных вод.

Водоохранная зона и прибрежная защитная полоса

Водоохранными зонами являются территории, которые примыкают к береговой линии (границам водного объекта) морей, рек, ручьев, каналов, озер, водохранилищ и на которых устанавливается специальный режим осуществления хозяйственной и иной деятельности в целях предотвращения загрязнения, засорения, заиления указанных водных объектов и истощения их вод, а также сохранения среды обитания водных биологических ресурсов и других объектов животного и растительного мира.

В границах водоохранных зон выделяются прибрежные защитные полосы, для которых введены дополнительные ограничения - запрещены распашка земель, размещение отвалов размываемых грунтов, выпас животных и организация для них летних лагерей и ванн.

В соответствии с пунктом 4 статьи 65 Водного кодекса Российской Федерации ширина водоохранной зоны рек или ручьев устанавливается от их истока для рек или ручьев протяженностью:

- 1) до десяти километров - в размере пятидесяти метров;
- 2) от десяти до пятидесяти километров - в размере ста метров;
- 3) от пятидесяти километров и более - в размере двухсот метров.

В соответствии с пунктом 11 статьи 65 Водного кодекса Российской Федерации ширина прибрежной защитной полосы устанавливается в зависимости от уклона берега водного объекта и составляет тридцать метров для обратного или нулевого уклона, сорок метров для уклона до трех градусов и пятьдесят метров для уклона три и более градуса.

2.2. Особо охраняемые природные территории

Согласно части 4 пункта 7 статьи 43 Градостроительного кодекса Российской Федерации на чертежах межевания территории отображаются границы особо охраняемых природных территорий.

Письмом от 20.06.2022 года №30-01-20.2-3055 Министерством природных ресурсов, лесного хозяйства и экологии Пермского края предоставлена информация, о том, что границы кадастровых кварталов 59:16:0010117, 59:16:0010121, 59:16:0010135, 59:16:0010138 расположены вне особо охраняемых природных территорий федерального, регионального либо местного значения.

Взам. инв. №	
Подпись и дата	
Инв. № подл.	

					
Изм.	Кол.уч.	Лист	№ док	Подпись	Дата

Пояснительная записка

Лист

13

2. 3. Территории объектов культурного наследия

В соответствии с положениями части 5 пункта 7 статьи 43 Градостроительного кодекса Российской Федерации на чертежах межевания территории отображаются границы территорий объектов культурного наследия.

В соответствии со ст.3 Федерального закона от 25.06.2002 года №73-ФЗ «Об объектах культурного наследия (памятниках истории и культуры) народов Российской Федерации» к объектам культурного наследия (памятникам истории и культуры) народов Российской Федерации (далее - объекты культурного наследия) относятся объекты недвижимого имущества (включая объекты археологического наследия) и иные объекты с исторически связанными с ними территориями, произведениями живописи, скульптуры, декоративно-прикладного искусства, объектами науки и техники и иными предметами материальной культуры, возникшие в результате исторических событий, представляющие собой ценность с точки зрения истории, археологии, архитектуры, градостроительства, искусства, науки и техники, эстетики, этнологии или антропологии, социальной культуры и являющиеся свидетельством эпох и цивилизаций, подлинными источниками информации о зарождении и развитии культуры.

Письмом от 29.05.2023 года Исх55-01-18.2-1207 государственной инспекции по охране объектов культурного наследия Пермского края предоставлена информация, о том, что в границах кадастровых кварталов 59:16:0010117, 59:16:0010121, 59:16:0010135, 59:16:0010138 отсутствуют объекты культурного наследия, включенные в единый государственный реестр объектов культурного наследия (памятников истории и культуры) народов Российской Федерации, выявленные объектов культурного наследия и объектов, обладающие признаками объекта культурного наследия.

2.4. Границы лесничеств, участковых лесничеств, лесных кварталов, лесотаксационных выделов или частей лесотаксационных выделов

В соответствии с положениями части 6 пункта 7 статьи 43 Градостроительного кодекса Российской Федерации на чертежах межевания территории отображаются границы лесничеств, участковых лесничеств, лесных кварталов, лесотаксационных выделов или частей лесотаксационных выделов.

Письмом от 31.05.2023 года №30-01-20.2-2661 Министерством природных ресурсов, лесного хозяйства и экологии Пермского края предоставлена информация об отсутствии земель лесного фонда в границе территории, в отношении которой осуществлена подготовка проекта межевания.

Взам. инв. №
Подпись и дата
Инв. № подл.

					
Изм.	Кол.уч.	Лист	Недок	Подпись	Дата

Пояснительная записка

Лист

14

III. Обоснование принятых решений

1. Планируемые и существующие элементы планировочной структуры

В соответствии с правилами землепользования и застройки Верещагинского городского округа Пермского края, утвержденными постановлением администрации Верещагинского городского округа Пермского края от 10.02.2022 года №254-01-01-250, граница территории, в отношении которой осуществлена подготовка проекта межевания, расположена в зоне застройки среднеэтажными жилыми домами (от 5 до 8 этажей, включая мансардный) (Ж 1), в зоне застройки малоэтажными жилыми домами (до 4 этажей, включая мансардный) (Ж 2), в зоне застройки индивидуальными жилыми домами (Ж 3), многофункциональная общественно-деловая зона (ОД 1), Производственная зона (П), Иные рекреационные зоны (Р 3), Иные рекреационные зоны (Р 3л), Зона режимных территорий (СН 3), Иные зоны сельскохозяйственного назначения (СХ 4), Иные зоны сельскохозяйственного назначения (СХ 4л).

Ж 1 - Зона застройки среднеэтажными жилыми домами (от 5 до 8 этажей, включая мансардный)

Основные виды разрешенного использования земельных участков и объектов капитального строительства

Среднеэтажная жилая застройка 2.5*

Хранение автотранспорта 2.7.1

Блокированная жилая застройка 2.3

Предоставление коммунальных услуг 3.1.1

Социальное обслуживание 3.2

Общежития 3.2.4

Бытовое обслуживание 3.3

Здравоохранение 3.4

Образование и просвещение 3.5

Культурное развитие 3.6

Деловое управление 4.1

Объекты торговли (торговые центры, торгово-развлекательные центры(комплексы) 4.2

Рынки 4.3

Магазины 4.4

Банковская и страховая деятельность 4.5

Общественное питание 4.6

Спорт 5.1

Связь 6.8

Обеспечение внутреннего правопорядка

Земельные участки (территории) общего пользования 12.0

Изм.	Кол.уч.	Лист	Недок	Подпись	Дата	Взам. инв. №	Подпись и дата	Инав. № подл.	Лист	15

Улично-дорожная сеть 12.0.1
Благоустройство территории 12.0.2
Специальная деятельность 12.2

Условно разрешенные виды разрешенного использования земельных участков и объектов капитального строительства

Для индивидуального жилищного строительства 2.1
Малоэтажная многоквартирная жилая застройка 2.1.1
Коммунальное обслуживание 3.1
Административные здания организаций, обеспечивающих предоставление коммунальных услуг 3.1.2
Религиозное использование 3.7
Государственное управление 3.8.1
Обеспечение внутреннего правопорядка 8.3
Ведение огородничества 13.1

Ж 2 - Зона застройки малоэтажными жилыми домами (до 4 этажей, включая мансардный)

Основные виды разрешенного использования земельных участков и объектов капитального строительства:

Малоэтажная многоквартирная жилая застройка 2.1.1
Блокированная жилая застройка 2.3
Хранение автотранспорта 2.7.1
Размещение гаражей для собственных нужд 2.7.
Коммунальное обслуживание 3.1
Социальное обслуживание 3.2
Здравоохранение 3.4
Образование и просвещение 3.5
Культурное развитие 3.6
Деловое управление 4.1
Магазины 4.4
Банковская и страховая деятельность 4.5
Общественное питание 4.6
Спорт 5.1
Связь 6.8
Обеспечение внутреннего правопорядка 8.3
Земельные участки (территории) общего пользования 12.0
Улично-дорожная сеть 12.0.1
Благоустройство территории 12.0.2
Специальная деятельность 12.2
Ведение огородничества 13.1

Взам. инв. №	
Подпись и дата	
Инв. № подл.	

						Пояснительная записка	Лист
Изм.	Кол.уч.	Лист	№ док	Подпись	Дата		16

Условно разрешенные виды разрешенного использования земельных участков и объектов капитального строительства:

Для индивидуального жилищного строительства 2.1

Среднеэтажная жилая застройка 2.5

Административные здания организаций, обеспечивающих предоставление коммунальных услуг 3.1.2

Бытовое обслуживание 3.3

Религиозное использование 3.7

Государственное управление 3.8.1

Амбулаторное ветеринарное обслуживание 3.10.1

Рынки 4.3

Гостиничное обслуживание 4.7

Ведение садоводства 13.2

Ж 3 - Зоны застройки индивидуальными жилыми домами.

Основные виды разрешенного использования земельных участков и объектов капитального строительства:

Для индивидуального жилищного строительства 2.1

Малоэтажная многоквартирная жилая застройка 2.1.1

Для ведения личного подсобного хозяйства 2.2

Блокированная жилая застройка 2.3

Размещение гаражей для собственных нужд 2.7.2

Предоставление коммунальных услуг 3.1.1

Социальное обслуживание 3.2

Здравоохранение 3.4

Образование и просвещение 3.5

Земельные участки (территории) общего пользования 12.0

Улично-дорожная сеть 12.0.1

Благоустройство территории 12.0.2

Специальная деятельность 12.2

Ведение огородничества 13.1

Ведение садоводства 13.2

Условно разрешенные виды разрешенного использования земельных участков и объектов капитального строительства:

Хранение и переработка сельскохозяйственной продукции 1.15

Административные здания организаций, обеспечивающих предоставление коммунальных услуг 3.1.2

Бытовое обслуживание 3.3

Культурное развитие 3.6

Взам. инв. №	
Подпись и дата	
Инв. № подл.	

					
Изм.	Кол.уч.	Лист	№ док	Подпись	Дата

Пояснительная записка

Лист

17

Религиозное использование 3.7
 Амбулаторное ветеринарное обслуживание 3.10.1
 Деловое управление 4.1
 Рынки 4.3
 Магазины 4.4
 Банковская и страховая деятельность 4.5
 Общественное питание 4.6
 Гостиничное обслуживание 4.7
 Спорт 5.1
 Строительная промышленность 6.6
 Склады 6.9
 Обеспечение внутреннего правопорядка 8.3

ОД 1 - Многофункциональная общественно-деловая зона

Основные виды разрешенного использования земельных участков и объектов капитального строительства:

Блокированная жилая застройка 2.3
 Предоставление коммунальных услуг 3.1.1
 Социальное обслуживание 3.2
 Здравоохранение 3.4
 Стационарное медицинское обслуживание 3.4.2
 Образование и просвещение 3.5
 Культурное развитие 3.6
 Религиозное использование 3.7
 Обеспечение научной деятельности 3.9
 Предпринимательство 4.0
 Деловое управление 4.1
 Объекты торговли (торговые центры, торгово-развлекательные центры (комплексы) 4.2
 Рынки 4.3
 Магазины 4.4
 Гостиничное обслуживание 4.7
 Объекты дорожного сервиса 4.9.1
 Спорт 5.1
 Обеспечение внутреннего правопорядка 8.3
 Земельные участки (территории) общего пользования 12.0
 Улично-дорожная сеть 12.0.1
 Благоустройство территории 12.0.2
 Ведение огородничества 13.1

Взам. инв. №	
Подпись и дата	
Инв. № подл.	

						Пояснительная записка	Лист
Изм.	Кол.уч.	Лист	№ док	Подпись	Дата		18

Условно разрешенные виды разрешенного использования земельных участков и объектов капитального строительства:

- Для индивидуального жилищного строительства 2.1
- Малоэтажная многоквартирная жилая застройка 2.1.1
- Средне-этажная жилая застройка 2.5
- Специальная деятельность 12.2

II - Производственная зона

Основные виды разрешенного использования земельных участков и объектов капитального строительства

- Размещение гаражей для собственных нужд 2.7.2
- Сельскохозяйственное использования 1.0
- Предоставление коммунальных услуг 3.1.1*
- Магазины 4.4.;
- Служебные гаражи 4.9.
- Объекты дорожного сервиса 4.9.1
- Оборудованные площадки для занятий спортом 5.1.4
- Легкая промышленность 6.3
- Пищевая промышленность 6.4
- Строительная промышленность 6.6
- Энергетика 6.7
- Связь 6.8
- Склады 6.9
- Обеспечение внутреннего правопорядка 8.3
- Складские площадки 6.9.1
- Хранение автотранспорта 2.7.1
- Земельные участки (территории) общего пользования 12.0
- Улично-дорожная сеть 12.0.1
- Благоустройство территории 12.0.2


Условно разрешенные виды разрешенного использования земельных участков и объектов капитального строительства

- Общежития 3.2.4
- Ветеринарное обслуживание 3.10
- Гостиничное обслуживание 4.7

СН 3 - Зона режимных территорий

Основные виды разрешенного использования земельных участков и объектов капитального строительства

- Обеспечение внутреннего правопорядка 8.3*

Изм.	Кол.уч.	Лист	Недок		Дата	Взам. инв. №	Подпись и дата	Инва. № подл.	Пояснительная записка	Лист
										19

Условно разрешенные виды разрешенного использования земельных участков и объектов капитального строительства
Не предусмотрены.

Р 3 - Иные рекреационные зоны

Основные виды разрешенного использования земельных участков и объектов капитального строительства

Запас 12.3*

Земельные участки (территории) общего пользования 12.0

Условно разрешенные виды разрешенного использования земельных участков и объектов капитального строительства

Не предусмотрены.

Р 3л - Иные рекреационные зоны

Основные виды разрешенного использования земельных участков и объектов капитального строительства

Запас 12.3*

Условно разрешенные виды разрешенного использования земельных участков и объектов капитального строительства

Не предусмотрены.

СХ 4 - Иные зоны сельскохозяйственного назначения

Основные виды разрешенного использования земельных участков и объектов капитального строительства

Сенокосение 1.19*

Для ведения личного подсобного хозяйства 2.2

Предоставление коммунальных услуг 3.1.1

Ведение огородничества 13.1

Ведения садоводства 13.2

Условно разрешенные виды разрешенного использования земельных участков и объектов капитального строительства

Специальная деятельность 12.2

СХ 4л - Иные зоны сельскохозяйственного назначения

Основные виды разрешенного использования земельных участков и объектов капитального строительства

Сенокосение 1.19*

Предоставление коммунальных услуг 3.1.1

Специальная деятельность 12.2

Инв. № подл.	Подпись и дата	Взам. инв. №					Лист
			Пояснительная записка				
Изм.	Кол.уч.	Лист	№док	Подпись	Дата		

Ведение огородничества 13.1

Ведения садоводства 13.2

Условно разрешенные виды разрешенного использования земельных участков и объектов капитального строительства

Специальная деятельность 12.2

Таблица 2 – Предельные (минимальные и (или) максимальные) размеры земельных участков и предельные параметры разрешенного строительства, реконструкции объектов капитального строительства.

Виды разрешенного использования	Код	Предельные (минимальные и (или) максимальные) размеры земельных участков, в том числе их площадь
Сельскохозяйственное использование	1.0	Минимальная площадь земельного участка – 1000 кв. м Максимальная площадь земельного участка – не подлежит установлению. Предельные минимальные и максимальные размеры земельных участков - не подлежат установлению.
Хранение и переработка сельскохозяйственной продукции	1.15	Минимальная площадь земельного участка – 1000 кв. м Максимальная площадь земельного участка – не подлежит установлению. Предельные минимальные и максимальные размеры земельных участков - не подлежат установлению.
Сенокосение	1.19	Минимальная площадь земельного участка – 500 м. Максимальная площадь земельного участка – не подлежит установлению. Предельные минимальные и максимальные размеры земельных участков - не подлежат установлению
Для индивидуального жилищного строительства	2.1	Предельные минимальные размеры земельных участков: длина – 14 м; ширина – 14 м. Предельные максимальные размеры земельных участков- не устанавливаются. Минимальная площадь земельного участка г. Верещагино – 200 кв.м. Остальные населенные пункты 500 кв. м. Максимальная площадь земельного участка г. Верещагино – 2000 кв.м. Остальные населённые пункты - 3000 кв.м. Для земельных участков, поставленных на государственный кадастровый учет до принятия настоящих Правил землепользования и застройки предельные максимальные и минимальные размеры земельных участков, не подлежат установлению.
Малоэтажная многоквартирная жилая застройка	2.1.1	Минимальная площадь земельного участка – 300 кв.м. Максимальная площадь земельного участка – 1га. Предельные минимальные и максимальные размеры земельных

Инва. № подл.	Подпись и дата	Взам. инв. №
---------------	----------------	--------------

Изм.	Кол.уч.	Лист	Недок		Дата
------	---------	------	-------	---	------

Пояснительная записка

Лист

21

		участков - не подлежат установлению.
Для ведения личного подсобного хозяйства	2.2.	Предельные минимальные размеры земельных участков: длина – 15 м; ширина – 10 м. Предельные максимальные размеры земельных участков - не подлежат установлению. Минимальная площадь земельного участка – 500 кв.м. Максимальная площадь земельного участка – 5000 кв.м. (для всех населенных пунктов кроме г. Верещагино). Для земельных участков, поставленных на государственный кадастровый учет до принятия настоящих Правил землепользования и застройки предельные максимальные и минимальные размеры земельных участков, не подлежат установлению.
Блокированная жилая застройка	2.3.	Предельные минимальные размеры земельных участков: длина – 15 м; ширина – 15 м. Предельные максимальные размеры земельных участков - не подлежат установлению. Минимальная площадь земельного участка – 100 кв.м. Максимальная площадь земельного участка – 5000 кв.м. Для земельных участков, поставленных на государственный кадастровый учет до принятия настоящих Правил землепользования и застройки предельные максимальные и минимальные размеры земельных участков, не подлежат установлению.
Среднеэтажная жилая застройка	2.5	Предельные минимальные размеры земельных участков - не подлежат установлению (принимаются на основании расчетов) Предельные максимальные размеры земельных участков - не подлежат установлению. Минимальная площадь земельного участка – 1500 кв.м. Максимальная площадь земельного участка – 1.0 га
Хранение автотранспорта	2.7.1	Предельные минимальные и максимальные размеры земельных участков - не подлежат установлению. Минимальная площадь земельного участка – 15 кв.м. Максимальная площадь земельного участка – 100 кв.м.
Размещение гаражей для собственных нужд	2.7.9	Предельные минимальные и максимальные размеры земельных участков - не подлежат установлению. Минимальная площадь земельного участка – 15 кв.м. Максимальная площадь земельного участка – 100 кв.м.
Предоставление коммунальных услуг	3.1.1.	Предельные минимальные и максимальные размеры земельных участков не подлежат установлению. Минимальная площадь земельного участка – 0,01 га. Максимальная площадь земельного участка – не подлежит установлению.
Коммунальное обслуживание	3.1	Предельные минимальные/максимальные размеры земельных участков не подлежат установлению. Минимальная площадь земельного участка – 100 кв.м.

Взам. инв. №

Подпись и дата

Инв. № подл.

Лист

Пояснительная записка

22

Изм.	Кол.уч.	Лист	Недок	Подпись	Дата
------	---------	------	-------	---------	------

		Максимальная площадь земельного участка – 1 га
Административные здания организаций, обеспечивающих предоставление коммунальных услуг	3.1.2	Предельные минимальные/максимальные размеры земельных участков не подлежат установлению. Минимальная площадь земельного участка – 500 кв. м. Максимальная площадь земельного участка – не подлежит установлению.
Социальное обслуживание	3.2.	Предельные минимальные/максимальные размеры земельных участков не подлежат установлению. Минимальная площадь земельного участка – 50 кв.м. Максимальная площадь земельного участка – не подлежит установлению.
Общежития	3.2.4	Предельные минимальные размеры земельных участков - не подлежат установлению (принимаются на основании расчетов) Предельные максимальные размеры земельных участков - не подлежат установлению. Минимальная площадь земельного участка – 1000 кв.м. Максимальная площадь земельного участка – не подлежит установлению.
Бытовое обслуживание	3.3.	Предельные минимальные/максимальные размеры земельных участков не подлежат установлению. Минимальная площадь земельного участка – 500 кв.м. Максимальная площадь земельного участка – 4000 кв.м.
Здравоохранение	3.4	Предельные минимальные/максимальные размеры земельных участков не подлежат установлению. Минимальная площадь земельного участка – 500 кв.м. Максимальная площадь земельного участка – не подлежит установлению.
Образование и просвещение	3.5	Предельные минимальные размеры земельных участков - не подлежат установлению. Минимальная площадь земельного участка – 100 м. Максимальная площадь земельного участка- 3 га.
Культурное развитие	3.6.	Предельные минимальные/максимальные размеры земельных участков не подлежат установлению. Минимальная площадь земельного участка – 500 кв.м. Максимальная площадь земельного участка – 0,5 га.
Религиозное использование	3.7.	Предельные минимальные/максимальные размеры земельных участков не подлежат установлению. Минимальная площадь земельного участка – 500 кв.м. Максимальная площадь земельного участка – 0,3 га.
Государственное управление	3.8.1	Предельные минимальные/максимальные размеры земельных участков не подлежат установлению. Минимальная площадь земельного участка - 0,1 га. Максимальная площадь земельного участка – не подлежит установлению.
Обеспечение научной деятельности	3.9	Предельные минимальные/максимальные размеры земельных участков не подлежат установлению. Предельные максимальные размеры земельных участков - не подлежат установлению.

Взам. инв. №	
Подпись и дата	
Инв. № подл.	

					
Изм.	Кол.уч.	Лист	Недок	Подпись	Дата

Пояснительная записка

Лист

23

		Минимальная площадь земельного участка – 100 кв.м. Максимальная площадь земельного участка – 5 га.
Ветеринарное обслуживание	3.10.	Предельные минимальные/максимальные размеры земельных участков не подлежат установлению. Предельные максимальные размеры земельных участков - не подлежат установлению. Минимальная площадь земельного участка – 200 кв.м. Максимальная площадь земельного участка – 5 га.
Предпринимательство	4.0.	Предельные минимальные/максимальные размеры земельных участков не подлежат установлению. Минимальная площадь земельного участка – 400 кв.м. Максимальная площадь земельного участка – 5000 кв.м.
Деловое управление	4.1	Предельные минимальные/максимальные размеры земельных участков не подлежат установлению. Минимальная площадь земельного участка – 0,05 га. Максимальная площадь земельного участка – 0,5 га.
Объекты торговли (торговые центры, торгово-развлекательные центры (комплексы))	4.2	Предельные минимальные и максимальные размеры земельных участков не подлежат установлению. Минимальная площадь земельного участка – 0,5 га. Максимальная площадь земельного участка – 1 га.
Рынки	4.3	Предельные минимальные и максимальные размеры земельных участков не подлежат установлению. Минимальная площадь земельного участка – 0,01 га. Максимальная площадь земельного участка – 1 га.
Магазины	4.4.	Предельные минимальные и максимальные размеры земельных участков не подлежат установлению. Минимальная площадь земельного участка – 1 кв.м. Максимальная площадь земельного участка – 0,2 га.
Банковская и страховая деятельность	4.5.	Предельные минимальные/максимальные размеры земельных участков не подлежат установлению. Минимальная площадь земельного участка – 0,05 га. Максимальная площадь земельного участка – 1 га.
Общественное питание	4.6.	Предельные минимальные/максимальные размеры земельных участков не подлежат установлению. Минимальная площадь земельного участка – 0,02 га. Максимальная площадь земельного участка – не подлежит установлению.
Гостиничное обслуживание	4.7.	Предельные минимальные/максимальные размеры земельных участков не подлежат установлению. Минимальная площадь земельного участка – 0,05 га. Максимальная площадь земельного участка – 0,7 га.
Служебные гаражи	4.9.	Предельные минимальные и максимальные размеры земельных участков не подлежат установлению. Минимальная площадь земельного участка – 100 кв.м. Максимальная площадь земельного участка – 1 га.
	4.9.1.	Предельные минимальные и максимальные размеры земельных

Инва. № подл.	Подпись и дата	Взам. инв. №

					
Изм.	Кол.уч.	Лист	Недок	Подпись	Дата

Пояснительная записка

Лист

24

Объекты дорожного сервиса		участков не подлежат установлению. Минимальная площадь земельного участка – 1000 кв.м. Максимальная площадь земельного участка – 1 га.
Отдых (рекреация)	5.0.	Предельные минимальные и максимальные размеры земельных участков не подлежат установлению. Минимальная площадь земельного участка – 1000 кв.м. Максимальная площадь земельного участка – 5 га.
Спорт	5.1.	Предельные минимальные и максимальные размеры земельных участков не подлежат установлению. Минимальная площадь земельного участка – 0,01 га. Максимальная площадь земельного участка – 5 га.
Оборудованные площадки для занятий спортом	5.1.4	Предельные минимальные/максимальные размеры земельных участков не подлежат установлению. Минимальная площадь земельного участка – не подлежит установлению. Максимальная площадь земельного участка – не подлежит установлению
Природно-познавательный туризм	5.2.	Не подлежат установлению.
Туристическое обслуживание	5.2.1.	Предельные минимальные/максимальные размеры земельных участков не подлежат установлению. Предельные максимальные размеры земельных участков - не подлежат установлению. Минимальная площадь земельного участка – 0,2 га. Максимальная площадь земельного участка – не подлежит установлению.
Охота и рыбалка	5.3.	Предельные минимальные/максимальные размеры земельных участков не подлежат установлению. Предельные максимальные размеры земельных участков - не подлежат установлению. Минимальная площадь земельного участка – 0,01 га. Максимальная площадь земельного участка – 0,4 га.
Легкая промышленность	6.3.	Предельные минимальные и максимальные размеры земельных участков не подлежат установлению. Минимальная площадь земельного участка – 0,1 га. Максимальная площадь земельного участка – 7 га.
Пищевая промышленность	6.4.	Предельные минимальные/максимальные размеры земельных участков не подлежат установлению. Минимальная площадь земельного участка – 1000 кв.м. Максимальная площадь земельного участка – 70 000 кв.м.
Строительная промышленность	6.6.	Предельные минимальные и максимальные размеры земельных участков не подлежат установлению. Минимальная площадь земельного участка – 1000 кв.м. Максимальная площадь земельного участка – 70 000 кв. м..
Энергетика	6.7.	Предельные минимальные и максимальные размеры земельных участков не подлежат установлению. Минимальная площадь земельного участка не подлежит установлению.

Взам. инв. №	
Подпись и дата	
Инв. № подл.	

					
Изм.	Кол.уч.	Лист	№ док	Подпись	Дата

Пояснительная записка

Лист

25

		Максимальная площадь земельного участка - не подлежит установлению.
Связь	6.8.	Предельные минимальные и максимальные размеры земельных участков не подлежат установлению. Минимальная площадь земельного участка – не подлежит установлению. Максимальная площадь земельного участка – не подлежит установлению.
Склады	6.9.	Предельные минимальные/максимальные размеры земельных участков не подлежат установлению. Предельные максимальные размеры земельных участков - не подлежат установлению. Минимальная площадь земельного участка – не установлены Максимальная площадь земельного участка – не установлены
Складские площадки	6.9.1	Предельные минимальные и максимальные размеры земельных участков не подлежат установлению. Минимальная площадь земельного участка – 500 кв. м. Максимальная площадь земельного участка – 10 000 га.
Автомобильный транспорт	7.2.	Не подлежат установлению.
Водный транспорт	7.3.	Не подлежат установлению.
Воздушный транспорт	7.4.	Не подлежат установлению.
Трубопроводный транспорт	7.5.	Не подлежат установлению.
Обеспечение внутреннего правопорядка	8.3	Предельные минимальные/максимальные размеры земельных участков не подлежат установлению. Предельные максимальные размеры земельных участков - не подлежат установлению. Минимальная площадь земельного участка – 100 кв.м. Максимальная площадь земельного участка – 10 000 кв.м.
Санаторная деятельность	9.2.1.	Предельные минимальные/максимальные размеры земельных участков не подлежат установлению. Минимальная площадь земельного участка – 5000 кв.м. Максимальная площадь земельного участка – 50 000 кв.м.
Специальное пользование водными объектами	11.2.	Не подлежат установлению.
Гидротехнические сооружения	11.3.	Не подлежат установлению.
Земельные участки (территории) общего пользования	12.0.	Предельные минимальные/максимальные размеры земельных участков - не подлежат установлению.
Улично-дорожная сеть	12.0.1	Не подлежат установлению.
Благоустройство территории	12.0.2	Не подлежат установлению.
Ритуальная деятельность	12.1.	Предельные минимальные и максимальные размеры земельных участков не подлежат установлению. Минимальная площадь земельного участка – 1000 кв.м.

Инва. № подл.	Подпись и дата	Взам. инв. №
---------------	----------------	--------------

Изм.	Кол.уч.	Лист	Недок	Подпись	Дата	Пояснительная записка	Лист
							26

		Максимальная площадь земельного участка – 30 га.
Специальная деятельность	12.2.	Предельные минимальные/максимальные размеры земельных участков - не подлежат установлению.
Запас	12.3.	Строительство объектов капитального строительства запрещено
Земельные участки общего назначения	13.0.	Предельные минимальные/максимальные размеры земельных участков не подлежат установлению. Минимальная площадь земельного участка – не подлежит установлению. Максимальная площадь земельного участка – не подлежит установлению.
Ведение огородничества	13.1.	Предельные минимальные/максимальные размеры земельных участков не подлежат установлению. Минимальная площадь земельного участка – г. Верещагино - 100 кв.м. Остальные населенные пункты - 80 кв.м. Максимальная площадь земельного участка – г. Верещагино – 1000 кв.м. Остальные населенные пункты - 2000 кв.м.
Ведение садоводства	13.2.	Предельные минимальные/максимальные размеры земельных участков не подлежат установлению. Минимальная площадь земельного участка – 200 кв.м. Максимальная площадь земельного участка – 1000 кв.м

Территории общего пользования представлены уличной дорожной сетью и включают в себя улиц Энгельса, Звезды, Кирова, Комсомольская, Коммунистическая, Крупской, Ленина, Матросова, Олега Кошевого, Октябрьская, Павлова, Пионерская, Пролетарская, Свободы, Советская, Трудовая, Фабричная, Фрунзе, Челюскинцев.

Проектом межевания территории предусмотрено образование земельных участков с видом разрешенного использования - Земельные участки (территории) общего пользования/Улично-дорожная сеть, к которым относятся земли, занятые дорогами, улицами, проездами, а также площадками и участками объектов общего пользования:

1. 59:16:0010121:ЗУ25 - образовать земельный участок площадью 855 кв.м, с видом разрешенного использования «Улично-дорожная сеть» (код 12.0.1);
2. 59:16:0010121:ЗУ26 - образовать земельный участок площадью 5346 кв.м, с видом разрешенного использования «Улично-дорожная сеть» (код 12.0.1);
3. 59:16:0010121:ЗУ27 - образовать земельный участок площадью 9514 кв.м, с видом разрешенного использования «Улично-дорожная сеть» (код 12.0.1);
4. 59:16:0010121:ЗУ28 - образовать земельный участок площадью 932 кв.м, с видом разрешенного использования «Улично-дорожная сеть» (код 12.0.1);
5. 59:16:0010121:ЗУ29 - образовать земельный участок площадью 5548 кв.м, с видом разрешенного использования «Улично-дорожная сеть» (код 12.0.1);
6. 59:16:0010121:ЗУ30 - образовать земельный участок площадью 1382 кв.м, с видом разрешенного использования «Улично-дорожная сеть» (код 12.0.1);

Взам. инв. №	
Подпись и дата	
Инв. № подл.	

							Пояснительная записка	Лист
Изм.	Кол.уч.	Лист	Недок	Подпись	Дата			27

7. 59:16:0010121:ЗУ31 - образовать земельный участок площадью 2418 кв.м, с видом разрешенного использования «Улично-дорожная сеть» (код 12.0.1);
8. 59:16:0010121:ЗУ32 - образовать земельный участок площадью 3010 кв.м, с видом разрешенного использования «Улично-дорожная сеть» (код 12.0.1);
9. 59:16:0010121:ЗУ33 - образовать земельный участок площадью 1432 кв.м, с видом разрешенного использования «Улично-дорожная сеть» (код 12.0.1);
10. 59:16:0010117:ЗУ39 - образовать земельный участок площадью 5105 кв.м, с видом разрешенного использования «Улично-дорожная сеть» (код 12.0.1);
11. 59:16:0010117:ЗУ40 - образовать земельный участок площадью 2147 кв.м, с видом разрешенного использования «Улично-дорожная сеть» (код 12.0.1);
12. 59:16:0010117:ЗУ41 - образовать земельный участок площадью 4565 кв.м, с видом разрешенного использования «Улично-дорожная сеть» (код 12.0.1);
13. 59:16:0010117:ЗУ42 - образовать земельный участок площадью 4515 кв.м, с видом разрешенного использования «Улично-дорожная сеть» (код 12.0.1);
14. 59:16:0010117:ЗУ43 - образовать земельный участок площадью 2975 кв.м, с видом разрешенного использования «Улично-дорожная сеть» (код 12.0.1);
15. 59:16:0010117:ЗУ44 - образовать земельный участок площадью 1497 кв.м, с видом разрешенного использования «Улично-дорожная сеть» (код 12.0.1);
16. 59:16:0010117:ЗУ45 - образовать земельный участок площадью 3941 кв.м, с видом разрешенного использования «Улично-дорожная сеть» (код 12.0.1);
17. 59:16:0010117:ЗУ46 - образовать земельный участок площадью 424 кв.м, с видом разрешенного использования «Улично-дорожная сеть» (код 12.0.1);
18. 59:16:0010117:ЗУ47 - образовать земельный участок площадью 388 кв.м, с видом разрешенного использования «Улично-дорожная сеть» (код 12.0.1);
19. 59:16:0010135:ЗУ5 - образовать земельный участок площадью 237 кв.м, с видом разрешенного использования «Улично-дорожная сеть» (код 12.0.1);
20. 59:16:0010135:ЗУ6 - образовать земельный участок площадью 1666 кв.м, с видом разрешенного использования «Улично-дорожная сеть» (код 12.0.1);
21. 59:16:0010135:ЗУ7 - образовать земельный участок площадью 6680 кв.м, с видом разрешенного использования «Улично-дорожная сеть» (код 12.0.1);
22. 59:16:0010135:ЗУ8 - образовать земельный участок площадью 3071 кв.м, с видом разрешенного использования «Улично-дорожная сеть» (код 12.0.1);
23. 59:16:0010135:ЗУ9 - образовать земельный участок площадью 6312 кв.м, с видом разрешенного использования «Улично-дорожная сеть» (код 12.0.1);
24. 59:16:0010135:ЗУ10 - образовать земельный участок площадью 7543 кв.м, с видом разрешенного использования «Улично-дорожная сеть» (код 12.0.1);
25. 59:16:0010135:ЗУ11 - образовать земельный участок площадью 5696 кв.м, с видом разрешенного использования «Улично-дорожная сеть» (код 12.0.1);
26. 59:16:0010135:ЗУ12 - образовать земельный участок площадью 1920 кв.м, с видом разрешенного использования «Улично-дорожная сеть» (код 12.0.1);

Взам. инв. №
Подпись и дата
Инв. № подл.

						Пояснительная записка	Лист
Изм.	Кол.уч.	Лист	№ док	Подпись	Дата		28

27. 59:16:0010135:ЗУ13 - образовать земельный участок площадью 773 кв.м, с видом разрешенного использования «Улично-дорожная сеть» (код 12.0.1);
28. 59:16:0010135:ЗУ14 - образовать земельный участок площадью 289 кв.м, с видом разрешенного использования «Улично-дорожная сеть» (код 12.0.1);
29. 59:16:0010138:ЗУ1 - образовать земельный участок площадью 4178 кв.м, с видом разрешенного использования «Улично-дорожная сеть» (код 12.0.1);
30. 59:16:0010138:ЗУ2 - образовать земельный участок площадью 3992 кв.м, с видом разрешенного использования «Улично-дорожная сеть» (код 12.0.1);
31. 59:16:0010138:ЗУ3 - образовать земельный участок площадью 213 кв.м, с видом разрешенного использования «Улично-дорожная сеть» (код 12.0.1);
32. 59:16:0010138:ЗУ4 - образовать земельный участок площадью 517 кв.м, с видом разрешенного использования «Улично-дорожная сеть» (код 12.0.1);
33. 59:16:0010138:ЗУ5 - образовать земельный участок площадью 1189 кв.м, с видом разрешенного использования «Улично-дорожная сеть» (код 12.0.1);
34. 59:16:0010138:ЗУ6 - образовать земельный участок площадью 496 кв.м, с видом разрешенного использования «Улично-дорожная сеть» (код 12.0.1);
35. 59:16:0010138:ЗУ7 - образовать земельный участок площадью 320 кв.м, с видом разрешенного использования «Улично-дорожная сеть» (код 12.0.1);
36. 59:16:0010138:ЗУ8 - образовать земельный участок площадью 4003 кв.м, с видом разрешенного использования «Улично-дорожная сеть» (код 12.0.1);
37. 59:16:0010138:ЗУ9 - образовать земельный участок площадью 1504 кв.м, с видом разрешенного использования «Улично-дорожная сеть» (код 12.0.1);
38. 59:16:0010138:ЗУ10 - образовать земельный участок площадью 3985 кв.м, с видом разрешенного использования «Улично-дорожная сеть» (код 12.0.1);
39. 59:16:0010138:ЗУ11 - образовать земельный участок площадью 1871 кв.м, с видом разрешенного использования «Улично-дорожная сеть» (код 12.0.1).

2. Красные линии, утверждаемые, изменяемые проектом межевания территории

В соответствии с Градостроительным кодексом красные линии – это линии, которые обозначают границы территорий общего пользования и подлежат установлению, изменению или отмене в документации по планировке территории.

Согласно п. 6 ст. 43 Градостроительного кодекса Российской Федерации на чертежах межевания территории отображаются красные линии, утверждаемые, изменяемые проектом межевания территории.

Красные линии установлены с учетом существующей застройки, сформированных земельных участков в соответствии с инструкцией о порядке проектирования и установления красных линий в городах и других поселениях Российской Федерации (РДС 30-201-98), а также в соответствии с требованиями СП 42.13330.2016 «СНиП 2.07.01-89* Градостроительство. Планировка и застройка городских и сельских поселений».

Взам. инв. №
Подпись и дата
Инв. № подл.

						Пояснительная записка	Лист
Изм.	Кол.уч.	Лист	Недок	Подпись	Дата		29

Предложения по установлению, изменению, отмене красных линий для застроенных территорий, в границах которых не планируется размещение новых объектов капитального строительства, а также для установления, изменения, отмены красных линий в связи с образованием и (или) изменением земельного участка, расположенного в границах территории, применительно к которой не предусматривается осуществление деятельности по комплексному и устойчивому развитию территории, при условии, что такие установление, изменение, отмена влекут за собой исключительно изменение границ территории общего пользования, отображены на чертеже межевания территории, перечень координат характерных точек красных линий представлен в Томе 1 – Основная часть проекта межевания территории.

3. Линии отступа от красных линий в целях определения мест допустимого размещения зданий, строений, сооружений

В связи с тем, что в границах кадастровых кварталов 59:16:0010117, 59:16:0010121, 59:16:0010135, 59:16:0010138 территория занята малоэтажной многоквартирной жилой застройкой, индивидуальными жилыми домами, сложившемся порядком землепользования, линии отступа от красных линий, совпадают с красными линиями, в целях определения мест допустимого размещения зданий, строений, сооружений.

В части нового строительства следует руководствоваться нормами правил землепользования и застройки Верещагинского городского округа Пермского края, утвержденными постановлением администрации Верещагинского городского округа Пермского края от 10.02.2022 года №254-01-01-250 установленными относительно минимального отступа от границ земельного участка в целях определения мест допустимого размещения зданий, строений, сооружений (за исключением границ со стороны территории общего пользования, где отступ определяется с учетом красных линий и линий регулирования застройки, установленных проектом планировки территории, границ смежных земельных участков при блокированной жилой застройке, а также сложившейся линии застройки).

4. Образуемые и (или) изменяемые земельные участки

Проект межевания территории подготовлен для последующего выполнения комплексных кадастровых работ с целью определения местоположения границ образуемых и изменяемых земельных участков, на которых расположены объекты капитального строительства, установления красных линий для застроенных территорий.

Основой для планировочного решения настоящего проекта межевания является Генеральный план Верещагинского городского округа Пермского края, утвержденный решением Думы Верещагинского городского округа Пермского края от 27.05.2021 года №38/332 и Правила землепользования и застройки Верещагинского городского округа

Взам. инв. №	
Подпись и дата	
Инв. № подл.	

						Пояснительная записка	Лист
Изм.	Кол.уч.	Лист	№ док	Подпись	Дата		30

Пермского края, утвержденные постановлением администрации Верещагинского городского округа Пермского края от 10.02.2022 года №254-01-01-250.

Проектом межевания предлагается проектируемую территорию разделить на территории общего пользования и жилую зону.

К землям общего пользования относятся площади, улицы, проезды (в пределах красных линий), набережные, береговые полосы водных объектов общего пользования, скверы, бульвары. Территории общего пользования отделены от застроенных территорий красными линиями.

Режим использования земельных участков и объектов капитального строительства в зонах с особыми условиям использования территории устанавливается в соответствии с действующим законодательством.

Размеры земельных участков в границах подлежащих застройке территорий установлены с учетом требований градостроительных регламентов и правил землепользования и застройки, действующих на территории проектирования. К границам образуемых и изменяемых земельных участков обеспечен беспрепятственный доступ через земли общего пользования.

С учетом выполненных геодезических измерений местности, сложившейся фактической застройки и анализа имеющихся документов об объектах недвижимости, расположенных на территории кадастрового квартала, проектом межевания предлагается:

1. Исправление реестровой ошибки в местоположении границ и площади земельных участков

Согласно части 3 статьи 61 Федерального закона от 13.07.2015 года №218-ФЗ «О государственной регистрации недвижимости» реестровая ошибка – воспроизведенная в Едином государственном реестре недвижимости ошибка, содержащаяся в межевом плане, техническом плане, карте-плане территории или акте обследования, возникшая вследствие ошибки, допущенной лицом, выполнившим кадастровые работы или комплексные кадастровые работы, или ошибка, содержащаяся в документах, направленных или представленных в орган регистрации прав иными лицами и (или) органами в порядке межведомственного информационного взаимодействия, а также в ином порядке, установленном Федеральным законом № 218-ФЗ, либо в порядке, установленном для осуществления государственного кадастрового учета до дня вступления в силу Федерального закона № 218-ФЗ.

Согласно части 32 и 32.1 статьи 26 Федерального закона от 13.07.2015 года №218-ФЗ «О государственной регистрации недвижимости»:

– в результате осуществления государственного кадастрового учета в связи с уточнением сведений о местоположении границ земельного участка и (или) его площади, в том числе на основании карты-плана территории, площадь, определенная с учетом установленных в соответствии с федеральным законом требований, не может

Взам. инв. №
Подпись и дата
Инв. № подл.

					
Изм.	Кол.уч.	Лист	Недок	Подпись	Дата

Пояснительная записка

Лист

31

быть больше площади, сведения о которой относительно этого земельного участка содержатся в Едином государственном реестре недвижимости (содержались в Едином государственном реестре недвижимости до уточнения границ земельного участка, если при таком уточнении границ была допущена ошибка, указанная в части 3 статьи 61 Федерального закона № 218-ФЗ), на величину более чем предельный минимальный размер земельного участка, установленный в соответствии с земельным законодательством, или, если такой размер не установлен, на величину более чем десять процентов площади, сведения о которой относительно этого земельного участка содержатся в Едином государственном реестре недвижимости (содержались в Едином государственном реестре недвижимости до уточнения границ земельного участка, если при таком уточнении границ была допущена ошибка, указанная в части 3 статьи 61 Федерального закона № 218-ФЗ)

– в результате государственного кадастрового учета в связи с уточнением сведений о местоположении границ и площади земельного участка на основании карты-плана территории площадь, определенная с учетом установленных в соответствии с федеральным законом требований, не может быть меньше площади, сведения о которой относительно этого земельного участка содержатся в Едином государственном реестре недвижимости, более чем на десять процентов, за исключением случая, предусмотренного частью 5 статьи 42.8 Федерального закона от 24.07.2007 года №221-ФЗ «О кадастровой деятельности».

Частью 5 статьи 42.8 Федерального закона от 24.07.2007 года №221-ФЗ «О кадастровой деятельности» установлено, что в случае, если в результате уточнения местоположения границ земельного участка, в отношении которого выполняются комплексные кадастровые работы, в том числе в случае исправления реестровой ошибки в описании местоположения границ земельного участка, получено значение площади земельного участка, которое меньше значения площади земельного участка, сведения о которой относительно этого земельного участка содержатся в Едином государственном реестре недвижимости, более чем на десять процентов, и отсутствует возможность соблюдения требований пункта 1 части 3 статьи 42.8 Федерального закона №221-ФЗ, сведения о таком земельном участке включаются в карту-план территории при наличии письменного согласия правообладателя такого земельного участка.

Перечень земельных участков (в том числе исправление реестровой ошибки, уточнение местоположения границ и образование) в границах кадастровых кварталов 59:16:0010117, 59:16:0010121, 59:16:0010135, 59:16:0010138 и перечень координат характерных точек земельных участков (исправление реестровой ошибки, уточнение местоположения границ и образование) представлены в Томе 1 – Основная часть проекта межевания территории.

В ходе выполнения работ по подготовке проекта межевания территории в границах кадастровых кварталов 59:16:0010117, 59:16:0010121, 59:16:0010135, 59:16:0010138 выявлено 81 земельных участка, в местоположении границ и площади которых выявлены реестровые ошибки:

Взам. инв. №
Подпись и дата
Инв. № подл.

						Пояснительная записка	Лист
Изм.	Кол.уч.	Лист	Недок	Подпись	Дата		32

1. 59:16:0000000:4844 - При исправлении реестровой ошибки земельный участок уточняется в учтенной площади;
2. 59:16:0010117:1 - При исправлении реестровой ошибки площадь земельного участка увеличивается на величину, не превышающую предельный минимальный размер земельного участка для вида разрешенного использования «Для индивидуального жилищного строительства» (200 кв.м);
3. 59:16:0010117:15 - При исправлении реестровой ошибки площадь земельного участка уменьшается в пределах 10%;
4. 59:16:0010117:25 - При исправлении реестровой ошибки площадь земельного участка увеличивается в пределах 10%;
5. 59:16:0010117:26 - При исправлении реестровой ошибки площадь земельного участка уменьшается в пределах 10%;
6. 59:16:0010117:27 - При исправлении реестровой ошибки земельный участок уточняется в учтенной площади;
7. 59:16:0010117:29 - При исправлении реестровой ошибки площадь земельного участка увеличивается в пределах 10%;
8. 59:16:0010117:30 - При исправлении реестровой ошибки площадь земельного участка увеличивается в пределах 10%;
9. 59:16:0010117:31 - При исправлении реестровой ошибки площадь земельного участка увеличивается в пределах 10%;
10. 59:16:0010117:34 - При исправлении реестровой ошибки площадь земельного участка увеличивается в пределах 10%;
11. 59:16:0010117:42 - При исправлении реестровой ошибки площадь земельного участка уменьшается более чем на 10 %. В соответствии с п.5 ст. 42.8 ФЗ №221 от 24.07.2007, получено письменное согласие правообладателя земельного участка;
12. 59:16:0010117:44 - При исправлении реестровой ошибки площадь земельного участка увеличивается на величину, не превышающую предельный минимальный размер земельного участка для вида разрешенного использования «Среднеэтажная жилая застройка» (1500 кв.м);
13. 59:16:0010117:46 - При исправлении реестровой ошибки площадь земельного участка увеличивается в пределах 10%;
14. 59:16:0010117:47 - При исправлении реестровой ошибки площадь земельного участка увеличивается на величину, не превышающую предельный минимальный размер земельного участка для вида разрешенного использования «Среднеэтажная жилая застройка» (1500 кв.м);
15. 59:16:0010117:51 - При исправлении реестровой ошибки площадь земельного участка увеличивается в пределах 10%;
16. 59:16:0010117:53 - При исправлении реестровой ошибки площадь земельного участка увеличивается на величину, не превышающую предельный

Взам. инв. №
Подпись и дата
Инв. № подл.

					
Изм.	Кол.уч.	Лист	Недок	Подпись	Дата

Пояснительная записка

минимальный размер земельного участка для вида разрешенного использования «Коммунальное обслуживание» (100 кв.м);

17. 59:16:0010117:55 - При исправлении реестровой ошибки площадь земельного участка увеличивается в пределах 10%;

18. 59:16:0010117:60 - При исправлении реестровой ошибки площадь земельного участка уменьшается в пределах 10%;

19. 59:16:0010117:577 - При исправлении реестровой ошибки земельный участок уточняется в учтенной площади;

20. 59:16:0010117:716 - При исправлении реестровой ошибки площадь земельного участка уменьшается в пределах 10%;

21. 59:16:0010117:724 - При исправлении реестровой ошибки площадь земельного участка увеличивается на величину, не превышающую предельный минимальный размер земельного участка для вида разрешенного использования «магазины» (100 кв.м);

22. 59:16:0000000:5110 - При исправлении реестровой ошибки площадь земельного участка увеличивается в пределах 10%;

23. 59:16:0010121:1 - При исправлении реестровой ошибки площадь земельного участка увеличивается в пределах 10%;

24. 59:16:0010121:8 - При исправлении реестровой ошибки площадь земельного участка увеличивается на величину, не превышающую предельный минимальный размер земельного участка для вида разрешенного использования «Для индивидуального жилищного строительства» (200 кв.м);

25. 59:16:0010121:9 - При исправлении реестровой ошибки площадь земельного участка увеличивается на величину, не превышающую предельный минимальный размер земельного участка для вида разрешенного использования «Среднеэтажная жилая застройка» (1500 кв.м);

26. 59:16:0010121:11 - При исправлении реестровой ошибки площадь земельного участка уменьшается в пределах 10%;

27. 59:16:0010121:18 - При исправлении реестровой ошибки площадь земельного участка уменьшается в пределах 10%;

28. 59:16:0010121:20 - При исправлении реестровой ошибки площадь земельного участка увеличивается в пределах 10%;

29. 59:16:0010121:34 - При исправлении реестровой ошибки площадь земельного участка увеличивается в пределах 10%;

30. 59:16:0010121:48 - При исправлении реестровой ошибки площадь земельного участка увеличивается в пределах 10%;

31. 59:16:0010121:51 - При исправлении реестровой ошибки площадь земельного участка увеличивается на величину, не превышающую предельный минимальный размер земельного участка для вида разрешенного использования «Малоэтажная многоквартирная жилая застройка» (300 кв.м) ;

Взам. инв. №
Подпись и дата
Инв. № подл.

					
Изм.	Кол.уч.	Лист	Недок	Подпись	Дата

Пояснительная записка

Лист
34

32. 59:16:0010121:56 - При исправлении реестровой ошибки площадь земельного участка увеличивается на величину, не превышающую предельный минимальный размер земельного участка для вида разрешенного использования «Образование и просвещение» (100 кв.м) ;

33. 59:16:0010121:901 - При исправлении реестровой ошибки площадь земельного участка увеличивается на величину, не превышающую предельный минимальный размер земельного участка для вида разрешенного использования «Коммунальное обслуживание» (100 кв.м) ;

34. 59:16:0010121:914 - При исправлении реестровой ошибки площадь земельного участка уменьшается в пределах 10%;

35. 59:16:0010121:915 - При исправлении реестровой ошибки площадь земельного участка увеличивается на величину, не превышающую предельный минимальный размер земельного участка для вида разрешенного использования «Магазины» (100 кв.м) ;

36. 59:16:0010121:1039 - При исправлении реестровой ошибки площадь земельного участка увеличивается в пределах 10%;

37. 59:16:0010121:1040 - При исправлении реестровой ошибки площадь земельного участка увеличивается в пределах 10%;

38. 59:16:0010135:5 - При исправлении реестровой ошибки площадь земельного участка увеличивается в пределах 10%;

39. 59:16:0010135:9 - При исправлении реестровой ошибки площадь земельного участка увеличивается в пределах 10%;

40. 59:16:0010135:11 - При исправлении реестровой ошибки площадь земельного участка увеличивается в пределах 10%;

41. 59:16:0010135:21 - При исправлении реестровой ошибки площадь земельного участка уменьшается в пределах 10%;

42. 59:16:0010135:22 - При исправлении реестровой ошибки площадь земельного участка уменьшается в пределах 10%;

43. 59:16:0010135:31 - При исправлении реестровой ошибки площадь земельного участка увеличивается в пределах 10%;

44. 59:16:0010135:33 - При исправлении реестровой ошибки площадь земельного участка увеличивается на величину, не превышающую предельный минимальный размер земельного участка для вида разрешенного использования «Для индивидуального жилищного строительства» (200 кв.м);

45. 59:16:0010135:38 - При исправлении реестровой ошибки площадь земельного участка увеличивается в пределах 10%;

46. 59:16:0010135:39 - При исправлении реестровой ошибки площадь земельного участка уменьшается в пределах 10%;

47. 59:16:0010135:44 - При исправлении реестровой ошибки площадь земельного участка увеличивается в пределах 10%;

Взам. инв. №
Подпись и дата
Инв. № подл.

					
Изм.	Кол.уч.	Лист	Недок	Подпись	Дата

Пояснительная записка

Лист
35

48. 59:16:0010135:45 - При исправлении реестровой ошибки площадь земельного участка увеличивается на величину, не превышающую предельный минимальный размер земельного участка для вида разрешенного использования «Для индивидуального жилищного строительства» (200 кв.м);

49. 59:16:0010135:46 - При исправлении реестровой ошибки площадь земельного участка увеличивается в пределах 10%;

50. 59:16:0010135:62 - При исправлении реестровой ошибки площадь земельного участка увеличивается в пределах 10%;

51. 59:16:0010135:70 - При исправлении реестровой ошибки площадь земельного участка уменьшается в пределах 10%;

52. 59:16:0010135:71 - При исправлении реестровой ошибки площадь земельного участка увеличивается на величину, не превышающую предельный минимальный размер земельного участка для вида разрешенного использования «Для индивидуального жилищного строительства» (200 кв.м);

53. 59:16:0010135:73 - При исправлении реестровой ошибки площадь земельного участка уменьшается в пределах 10%;

54. 59:16:0010135:76 - При исправлении реестровой ошибки площадь земельного участка уменьшается в пределах 10%;

55. 59:16:0010135:86 - При исправлении реестровой ошибки площадь земельного участка уменьшается в пределах 10%;

56. 59:16:0010135:303 - При исправлении реестровой ошибки площадь земельного участка увеличивается в пределах 10%;

57. 59:16:0010135:304 - При исправлении реестровой ошибки площадь земельного участка уменьшается в пределах 10%;

58. 59:16:0010135:306 - При исправлении реестровой ошибки площадь земельного участка уменьшается в пределах 10%;

59. 59:16:0010138:3 - При исправлении реестровой ошибки площадь земельного участка увеличивается в пределах 10%;

60. 59:16:0010138:4 - При исправлении реестровой ошибки площадь земельного участка уменьшается в пределах 10%;

61. 59:16:0010138:15 - При исправлении реестровой ошибки площадь земельного участка уменьшается в пределах 10%;

62. 59:16:0010138:16 - При исправлении реестровой ошибки земельный участок уточняется в учтенной площади;

63. 59:16:0010138:17 - При исправлении реестровой ошибки площадь земельного участка уменьшается в пределах 10%;

64. 59:16:0010138:18 - При исправлении реестровой ошибки площадь земельного участка увеличивается в пределах 10%;

65. 59:16:0010138:20 - При исправлении реестровой ошибки площадь земельного участка увеличивается в пределах 10%;

Взам. инв. №
Подпись и дата
Инв. № подл.

					
Изм.	Кол.уч.	Лист	Недок	Подпись	Дата

Пояснительная записка

Лист

36

66. 59:16:0010138:23 - При исправлении реестровой ошибки площадь земельного участка увеличивается на величину, не превышающую предельный минимальный размер земельного участка для вида разрешенного использования «Для индивидуального жилищного строительства» (200 кв.м);

67. 59:16:0010138:24 - При исправлении реестровой ошибки площадь земельного участка уменьшается более чем на 10%;

68. 59:16:0010138:26 - При исправлении реестровой ошибки площадь земельного участка увеличивается на величину, не превышающую предельный минимальный размер земельного участка для вида разрешенного использования «Для индивидуального жилищного строительства» (200 кв.м);

69. 59:16:0010138:28 - При уточнении местоположения границ площадь земельного участка увеличивается в пределах 10%;

70. 59:16:0010138:29 - При исправлении реестровой ошибки площадь земельного участка уменьшается в пределах 10%;

71. 59:16:0010138:30 - При исправлении реестровой ошибки площадь земельного участка уменьшается в пределах 10%;

72. 59:16:0010138:45 - При исправлении реестровой ошибки площадь земельного участка увеличивается в пределах 10%;

73. 59:16:0010138:47 - При исправлении реестровой ошибки площадь земельного участка увеличивается в пределах 10%;

74. 59:16:0010138:48 - При исправлении реестровой ошибки площадь земельного участка увеличивается на величину, не превышающую предельный минимальный размер земельного участка для вида разрешенного использования «Для индивидуального жилищного строительства» (200 кв.м);

75. 59:16:0010138:126 - При исправлении реестровой ошибки площадь земельного участка уменьшается в пределах 10%;

76. 59:16:0010138:242 - При исправлении реестровой ошибки площадь земельного участка увеличивается в пределах 10%;

77. 59:16:0010138:243 - При исправлении реестровой ошибки площадь земельного участка увеличивается в пределах 10%;

78. 59:16:0010138:244 - При исправлении реестровой ошибки площадь земельного участка увеличивается в пределах 10%;

79. 59:16:0010138:245 - При исправлении реестровой ошибки площадь земельного участка уменьшается в пределах 10%;

80. 59:16:0010138:247 - При исправлении реестровой ошибки площадь земельного участка увеличивается на величину, не превышающую предельный минимальный размер земельного участка для вида разрешенного использования «Для индивидуального жилищного строительства» (200 кв.м);

81. 59:16:0010138:248 - При исправлении реестровой ошибки площадь земельного участка увеличивается в пределах 10%.

Взам. инв. №
Подпись и дата
Инв. № подл.

					
Изм.	Кол.уч.	Лист	Недок	Подпись	Дата

Пояснительная записка

Лист

37

2. Уточнение местоположения границ и площади земельных участков

Уточнение местоположения границ земельных участков при выполнении комплексных кадастровых работ осуществляется по правилам, предусмотренным частью 1.1 статьи 43 Федерального закона от 13.07.2015 года №218-ФЗ «О государственной регистрации недвижимости», в том числе с использованием документов, указанных в части 3 статьи 42.6 Федерального закона № 218-ФЗ.

В случае, если в результате уточнения местоположения границ земельного участка, в отношении которого выполняются комплексные кадастровые работы, в том числе в случае исправления реестровой ошибки в описании местоположения границ земельного участка, получено значение площади земельного участка, которое меньше значения площади земельного участка, сведения о которой относительно этого земельного участка содержатся в Едином государственном реестре недвижимости (далее – ЕГРН), более чем на десять процентов, сведения о таком земельном участке включаются в карту-план территории при наличии письменного согласия правообладателя такого земельного участка с результатами комплексных кадастровых работ.

В случае уточнения местоположения границ земельного более чем на величину предельного минимального размера земельного участка, установленного в соответствии с земельным законодательством, либо более чем на десять процентов, если предельный минимальный размер земельного участка не установлен, исполнитель комплексных кадастровых работ готовит информацию о возможности образования земельных участков на территории выполнения комплексных кадастровых работ, включающую кадастровые номера исходных земельных участков, сведения о способе образования земельных участков, местоположении границ, площади и виде (видах) разрешенного использования образуемых земельных участков, и направляет сведения о таких земельных участках (включая сведения о местоположении фактических границ и площади земельных участков) заказчику комплексных кадастровых работ.

Границы земельных участков уточнены по сложившейся застройке и фактическому использованию, местоположение которого подтверждается цифровым ортофотопланом.

На момент проведения работ по подготовке проекта межевания территории в границах кадастровых кварталов 59:16:0010117, 59:16:0010121, 59:16:0010135, 59:16:0010138 выявлено 145 земельных участков, координаты характерных точек границ которых отсутствуют в сведениях Единого государственного реестра недвижимости, а именно:

1. 59:16:0010117:2 - При уточнении местоположения границ площадь земельного участка уменьшается в пределах 10%;
2. 59:16:0010117:3 - При уточнении местоположения границ площадь земельного участка уменьшается в пределах 10%;

Взам. инв. №	
Подпись и дата	
Инв. № подл.	

					
Изм.	Кол.уч.	Лист	Недок	Подпись	Дата

Пояснительная записка

Лист

38

3. 59:16:0010117:6 - При уточнении местоположения границ площадь земельного участка увеличивается в пределах 10%;
4. 59:16:0010117:7 - При уточнении местоположения границ площадь земельного участка увеличивается на величину, не превышающую предельный минимальный размер земельного участка для вида разрешенного использования «Для индивидуального жилищного строительства» (200 кв.м);
5. 59:16:0010117:9 - При уточнении местоположения границ площадь земельного участка уменьшается в пределах 10%;
6. 59:16:0010117:11 - При уточнении местоположения границ площадь земельного участка увеличивается на величину, не превышающую предельный минимальный размер земельного участка для вида разрешенного использования «Для индивидуального жилищного строительства» (200 кв.м);
7. 59:16:0010117:12 - При уточнении местоположения границ площадь земельного участка увеличивается на величину, не превышающую предельный минимальный размер земельного участка для вида разрешенного использования «Для индивидуального жилищного строительства» (200 кв.м);
8. 59:16:0010117:13 - При уточнении местоположения границ площадь земельного участка увеличивается в пределах 10%;
9. 59:16:0010117:14 - При уточнении местоположения границ площадь земельного участка увеличивается в пределах 10%;
10. 59:16:0010117:17 - При уточнении местоположения границ площадь земельного участка увеличивается на величину, не превышающую предельный минимальный размер земельного участка для вида разрешенного использования «Для индивидуального жилищного строительства» (200 кв.м);
11. 59:16:0010117:18 - При уточнении местоположения границ площадь земельного участка уменьшается в пределах 10%;
12. 59:16:0010117:19 - При уточнении местоположения границ площадь земельного участка увеличивается в пределах 10%;
13. 59:16:0010117:20 - При уточнении местоположения границ площадь земельного участка увеличивается в пределах 10%;
14. 59:16:0010117:21 - При уточнении границ площадь земельного участка уменьшается более чем на 10%. В соответствии с п.5 ст. 42.8 ФЗ № 221 от 24.07.2007, получено письменное согласие правообладателя земельного участка;
15. 59:16:0010117:24 - При уточнении местоположения границ площадь земельного участка уменьшается в пределах 10%;
16. 59:16:0010117:35 - При уточнении местоположения границ площадь земельного участка уменьшается в пределах 10%;
17. 59:16:0010117:38 - При уточнении местоположения границ площадь земельного участка уменьшается в пределах 10%;
18. 59:16:0010117:40 - При уточнении местоположения границ площадь земельного участка увеличивается на величину, не превышающую предельный

Взам. инв. №
Подпись и дата
Инв. № подл.

					
Изм.	Кол.уч.	Лист	№ док	Подпись	Дата

Пояснительная записка

Лист

39

минимальный размер земельного участка для вида разрешенного использования «Для индивидуального жилищного строительства» (200 кв.м);

19. 59:16:0010117:43 - При уточнении местоположения границ площадь земельного участка увеличивается на величину, не превышающую предельный минимальный размер земельного участка для вида разрешенного использования «Среднеэтажная жилая застройка» (1500 кв.м);

20. 59:16:0010117:45 - При уточнении местоположения границ площадь земельного участка увеличивается на величину, не превышающую предельный минимальный размер земельного участка для вида разрешенного использования «Среднеэтажная жилая застройка» (1500 кв.м);

21. 59:16:0010117:49 - При уточнении местоположения границ площадь земельного участка уменьшается в пределах 10%;

22. 59:16:0010117:59 - При уточнении местоположения границ площадь земельного участка увеличивается в пределах 10%;

23. 59:16:0010121:3 - При уточнении местоположения границ площадь земельного участка увеличивается в пределах 10%;

24. 59:16:0010121:4 - При уточнении местоположения границ площадь земельного участка увеличивается в пределах 10%;

25. 59:16:0010121:5 - При уточнении границ площадь земельного участка уменьшается более чем на 10%. В соответствии с п.5 ст. 42.8 ФЗ №221 от 24.07.2007, получено письменное согласие правообладателя земельного участка;

26. 59:16:0010121:7 - При уточнении местоположения границ площадь земельного участка уменьшается в пределах 10%;

27. 59:16:0010121:10 - При уточнении местоположения границ площадь земельного участка увеличивается на величину, не превышающую предельный минимальный размер земельного участка для вида разрешенного использования «Блокированная жилая застройка» (100 кв.м);

28. 59:16:0010121:14 - При уточнении местоположения границ площадь земельного участка увеличивается в пределах 10%;

29. 59:16:0010121:16 - При уточнении местоположения границ площадь земельного участка увеличивается на величину, не превышающую предельный минимальный размер земельного участка для вида разрешенного использования «Малоэтажная многоквартирная жилая застройка» (300 кв.м);

30. 59:16:0010121:21 - При уточнении местоположения границ площадь земельного участка уменьшается в пределах 10%;

31. 59:16:0010121:22 - При уточнении местоположения границ площадь земельного участка уменьшается в пределах 10%;

32. 59:16:0010121:23 - При уточнении местоположения границ площадь земельного участка уменьшается в пределах 10%;

33. 59:16:0010121:24 - При уточнении местоположения границ площадь земельного участка увеличивается в пределах 10%;

Взам. инв. №
Подпись и дата
Инв. № подл.

					
Изм.	Кол.уч.	Лист	Недок	Подпись	Дата

Пояснительная записка

Лист

40

34. 59:16:0010121:25 - При уточнении местоположения границ площадь земельного участка увеличивается в пределах 10%;
35. 59:16:0010121:26 - При уточнении местоположения границ площадь земельного участка увеличивается в пределах 10%;
36. 59:16:0010121:27 - При уточнении местоположения границ площадь земельного участка увеличивается в пределах 10%;
37. 59:16:0010121:28 - При уточнении местоположения границ площадь земельного участка увеличивается в пределах 10%;
38. 59:16:0010121:29 - При уточнении местоположения границ площадь земельного участка увеличивается в пределах 10%;
39. 59:16:0010121:30 - При уточнении местоположения границ площадь земельного участка уменьшается в пределах 10%;
40. 59:16:0010121:32 - При уточнении местоположения границ площадь земельного участка увеличивается в пределах 10%;
41. 59:16:0010121:33 - При уточнении местоположения границ площадь земельного участка увеличивается на величину, не превышающую предельный минимальный размер земельного участка для вида разрешенного использования «Для индивидуального жилищного строительства» (200 кв.м);
42. 59:16:0010121:35 - При уточнении местоположения границ площадь земельного участка увеличивается на величину, не превышающую предельный минимальный размер земельного участка для вида разрешенного использования «Для индивидуального жилищного строительства» (200 кв.м);
43. 59:16:0010121:37 - При уточнении местоположения границ площадь земельного участка увеличивается на величину, не превышающую предельный минимальный размер земельного участка для вида разрешенного использования «Малоэтажная многоквартирная жилая застройка» (300 кв.м);
44. 59:16:0010121:38 - При уточнении местоположения границ площадь земельного участка увеличивается на величину, не превышающую предельный минимальный размер земельного участка для вида разрешенного использования «Среднеэтажная жилая застройка» (1500 кв.м);
45. 59:16:0010121:39 - При уточнении местоположения границ площадь земельного участка увеличивается на величину, не превышающую предельный минимальный размер земельного участка для вида разрешенного использования «Среднеэтажная жилая застройка» (1500 кв.м);
46. 59:16:0010121:40 - При уточнении местоположения границ площадь земельного участка уменьшается в пределах 10%;
47. 59:16:0010121:42 - При уточнении местоположения границ площадь земельного участка увеличивается на величину, не превышающую предельный минимальный размер земельного участка для вида разрешенного использования «Среднеэтажная жилая застройка» (1500 кв.м);

Взам. инв. №	
Подпись и дата	
Инв. № подл.	

					
Изм.	Кол.уч.	Лист	Недок	Подпись	Дата

Пояснительная записка

Лист

41

48. 59:16:0010121:46 - При уточнении местоположения границ площадь земельного участка увеличивается на величину, не превышающую предельный минимальный размер земельного участка для вида разрешенного использования «Среднеэтажная жилая застройки» (1500 кв.м);

49. 59:16:0010121:47 - При уточнении местоположения границ площадь земельного участка увеличивается на величину, не превышающую предельный минимальный размер земельного участка для вида разрешенного использования «Малоэтажная многоквартирная жилая застройка» (300 кв.м);

50. 59:16:0010121:49 - При уточнении местоположения границ площадь земельного участка увеличивается на величину, не превышающую предельный минимальный размер земельного участка для вида разрешенного использования «Среднеэтажная жилая застройки» (1500 кв.м);

51. 59:16:0010121:52 - При уточнении местоположения границ площадь земельного участка уменьшается в пределах 10%;

52. 59:16:0010121:54 - При уточнении местоположения границ площадь земельного участка увеличивается на величину, не превышающую предельный минимальный размер земельного участка для вида разрешенного использования «Общественное питание» (200 кв.м);

53. 59:16:0010121:55 - При уточнении местоположения границ площадь земельного участка увеличивается на величину, не превышающую предельный минимальный размер земельного участка для вида разрешенного использования «Среднеэтажная жилая застройки» (1500 кв.м);

54. 59:16:0010121:57 - При уточнении местоположения границ площадь земельного участка увеличивается в пределах 10%;

55. 59:16:0010121:58 - При уточнении местоположения границ площадь земельного участка увеличивается в пределах 10%;

56. 59:16:0010121:59 - При уточнении местоположения границ площадь земельного участка увеличивается на величину, не превышающую предельный минимальный размер земельного участка для вида разрешенного использования «Ведение огородничества» (100 кв.м);

57. 59:16:0010121:61 - При уточнении местоположения границ площадь земельного участка увеличивается в пределах 10%;

58. 59:16:0010121:72 - При уточнении местоположения границ площадь земельного участка увеличивается в пределах 10%;

59. 59:16:0010121:73 - При уточнении местоположения границ площадь земельного участка увеличивается на величину, не превышающую предельный минимальный размер земельного участка для вида разрешенного использования «Ведение огородничества» (100 кв.м);

60. 59:16:0010121:79 - При уточнении местоположения границ площадь земельного участка увеличивается на величину, не превышающую предельный

Взам. инв. №
Подпись и дата
Инв. № подл.

					
Изм.	Кол.уч.	Лист	Недок	Подпись	Дата

Пояснительная записка

Лист

42

минимальный размер земельного участка для вида разрешенного использования «Магазины» (100 кв.м);

61. 59:16:0010121:80 - При уточнении местоположения границ площадь земельного участка увеличивается в пределах 10%;

62. 59:16:0010121:81 - При уточнении местоположения границ площадь земельного участка уточнена в учтенной площади;

63. 59:16:0010127:67 - При уточнении местоположения границ площадь земельного участка увеличивается на величину, не превышающую предельный минимальный размер земельного участка для вида разрешенного использования «Для индивидуального жилищного строительства» (200 кв.м);

64. 59:16:0010135:2 - При уточнении местоположения границ площадь земельного участка увеличивается на величину, не превышающую предельный минимальный размер земельного участка для вида разрешенного использования «Для индивидуального жилищного строительства» (200 кв.м);

65. 59:16:0010135:3 - При уточнении местоположения границ площадь земельного участка уменьшается в пределах 10%;

66. 59:16:0010135:4 - При уточнении местоположения границ площадь земельного участка увеличивается в пределах 10%;

67. 59:16:0010135:6 - При уточнении местоположения границ площадь земельного участка увеличивается в пределах 10%;

68. 59:16:0010135:8 - При уточнении местоположения границ площадь земельного участка увеличивается на величину, не превышающую предельный минимальный размер земельного участка для вида разрешенного использования «Для индивидуального жилищного строительства» (200 кв.м);

69. 59:16:0010135:14 - При уточнении местоположения границ площадь земельного участка увеличивается в пределах 10%;

70. 59:16:0010135:17 - При уточнении местоположения границ площадь земельного участка увеличивается в пределах 10%;

71. 59:16:0010135:19 - При уточнении местоположения границ площадь земельного участка увеличивается в пределах 10%;

72. 59:16:0010135:20 - При уточнении местоположения границ площадь земельного участка увеличивается на величину, не превышающую предельный минимальный размер земельного участка для вида разрешенного использования «Для индивидуального жилищного строительства» (200 кв.м);

73. 59:16:0010135:23 - При уточнении местоположения границ площадь земельного участка увеличивается в пределах 10%;

74. 59:16:0010135:24 - При уточнении местоположения границ площадь земельного участка уменьшается в пределах 10%;

75. 59:16:0010135:25 - При уточнении местоположения границ площадь земельного участка уменьшается в пределах 10%;

Взам. инв. №
Подпись и дата
Инв. № подл.

					
Изм.	Кол.уч.	Лист	Недок	Подпись	Дата

Пояснительная записка

Лист

43

76. 59:16:0010135:28 - При уточнении местоположения границ площадь земельного участка увеличивается в пределах 10%;
77. 59:16:0010135:30 - При уточнении местоположения границ площадь земельного участка уменьшается в пределах 10%;
78. 59:16:0010135:32 - При уточнении местоположения границ площадь земельного участка увеличивается в пределах 10%;
79. 59:16:0010135:34 - При уточнении местоположения границ площадь земельного участка увеличивается в пределах 10%;
80. 59:16:0010135:35 - При уточнении местоположения границ площадь земельного участка увеличивается в пределах 10%;
81. 59:16:0010135:36 - При уточнении местоположения границ площадь земельного участка увеличивается на величину, не превышающую предельный минимальный размер земельного участка для вида разрешенного использования «Для индивидуального жилищного строительства» (200 кв.м);
82. 59:16:0010135:37 - При уточнении местоположения границ площадь земельного участка увеличивается в пределах 10%;
83. 59:16:0010135:42 - При уточнении местоположения границ площадь земельного участка уменьшается в пределах 10%;
84. 59:16:0010135:43 - При уточнении местоположения границ площадь земельного участка увеличивается в пределах 10%;
85. 59:16:0010135:48 - При уточнении местоположения границ площадь земельного участка уменьшается в пределах 10%;
86. 59:16:0010135:49 - При уточнении местоположения границ площадь земельного участка увеличивается в пределах 10%;
87. 59:16:0010135:51 - При уточнении местоположения границ площадь земельного участка увеличивается в пределах 10%;
88. 59:16:0010135:52 - При уточнении местоположения границ площадь земельного участка увеличивается в пределах 10%;
89. 59:16:0010135:53 - При уточнении местоположения границ площадь земельного участка увеличивается в пределах 10%;
90. 59:16:0010135:54 - При уточнении местоположения границ площадь земельного участка увеличивается в пределах 10%;
91. 59:16:0010135:55 - При уточнении местоположения границ площадь земельного участка уменьшается в пределах 10%;
92. 59:16:0010135:56 - При уточнении местоположения границ площадь земельного участка увеличивается в пределах 10%;
93. 59:16:0010135:57 - При уточнении местоположения границ площадь земельного участка увеличивается в пределах 10%;
94. 59:16:0010135:58 - При уточнении местоположения границ площадь земельного участка уменьшается в пределах 10%;

Взам. инв. №
Подпись и дата
Инв. № подл.

						Пояснительная записка	Лист
Изм.	Кол.уч.	Лист	Недок	Подпись	Дата		44

95. 59:16:0010135:59 - При уточнении местоположения границ площадь земельного участка уменьшается в пределах 10%;
96. 59:16:0010135:61 - При уточнении местоположения границ площадь земельного участка увеличивается на величину, не превышающую предельный минимальный размер земельного участка для вида разрешенного использования «Для индивидуального жилищного строительства» (200 кв.м);
97. 59:16:0010135:63 - При уточнении местоположения границ площадь земельного участка увеличивается в пределах 10%;
98. 59:16:0010135:64 - При уточнении местоположения границ площадь земельного участка увеличивается в пределах 10%;
99. 59:16:0010135:65 - При уточнении местоположения границ площадь земельного участка уменьшается в пределах 10%;
100. 59:16:0010135:66 - При уточнении местоположения границ площадь земельного участка увеличивается в пределах 10%;
101. 59:16:0010135:67 - При уточнении местоположения границ площадь земельного участка уменьшается в пределах 10%;
102. 59:16:0010135:69 - При уточнении местоположения границ площадь земельного участка увеличивается в пределах 10%;
103. 59:16:0010135:72 - При уточнении местоположения границ площадь земельного участка увеличивается на величину, не превышающую предельный минимальный размер земельного участка для вида разрешенного использования «Для индивидуального жилищного строительства» (200 кв.м);
104. 59:16:0010135:74 - При уточнении местоположения границ площадь земельного участка уменьшается в пределах 10%;
105. 59:16:0010135:78 - При уточнении местоположения границ площадь земельного участка увеличивается на величину, не превышающую предельный минимальный размер земельного участка для вида разрешенного использования «Для индивидуального жилищного строительства» (200 кв.м);
106. 59:16:0010135:84 - При уточнении местоположения границ площадь земельного участка увеличивается в пределах 10%;
107. 59:16:0010135:85 - При уточнении местоположения границ площадь земельного участка увеличивается на величину, не превышающую предельный минимальный размер земельного участка для вида разрешенного использования «Для индивидуального жилищного строительства» (200 кв.м);
108. 59:16:0010135:298 - При уточнении местоположения границ площадь земельного участка увеличивается в пределах 10%;
109. 59:16:0010135:299 - При уточнении местоположения границ площадь земельного участка увеличивается в пределах 10%;
110. 59:16:0010138:1 - При уточнении местоположения границ площадь земельного участка уменьшается в пределах 10%;

Взам. инв. №
Подпись и дата
Инв. № подл.

					
Изм.	Кол.уч.	Лист	№ док	Подпись	Дата

Пояснительная записка

Лист

45

111. 59:16:0010138:2 - При уточнении местоположения границ площадь земельного участка увеличивается в пределах 10%;
112. 59:16:0010138:5 - При уточнении местоположения границ площадь земельного участка увеличивается в пределах 10%;
113. 59:16:0010138:6 - При уточнении местоположения границ площадь земельного участка уменьшается в пределах 10%;
114. 59:16:0010138:7 - При уточнении местоположения границ площадь земельного участка уменьшается в пределах 10%;
115. 59:16:0010138:8 - При уточнении местоположения границ площадь земельного участка увеличивается на величину, не превышающую предельный минимальный размер земельного участка для вида разрешенного использования «Для индивидуального жилищного строительства» (200 кв.м);
116. 59:16:0010138:9 - При уточнении местоположения границ площадь земельного участка уменьшается в пределах 10%;
117. 59:16:0010138:10 - При уточнении местоположения границ площадь земельного участка увеличивается в пределах 10%;
118. 59:16:0010138:11 - При уточнении местоположения границ площадь земельного участка уменьшается в пределах 10%;
119. 59:16:0010138:12 - При уточнении местоположения границ площадь земельного участка увеличивается в пределах 10%;
120. 59:16:0010138:13 - При уточнении местоположения границ площадь земельного участка уменьшается в пределах 10%;
121. 59:16:0010138:14 - При уточнении местоположения границ площадь земельного участка увеличивается в пределах 10%;
122. 59:16:0010138:19 - При уточнении местоположения границ площадь земельного участка уменьшается в пределах 10%;
123. 59:16:0010138:21 - При уточнении местоположения границ площадь земельного участка увеличивается на величину, не превышающую предельный минимальный размер земельного участка для вида разрешенного использования «Для индивидуального жилищного строительства» (200 кв.м);
124. 59:16:0010138:22 - При уточнении местоположения границ площадь земельного участка увеличивается в пределах 10%;
125. 59:16:0010138:25 - При уточнении местоположения границ площадь земельного участка увеличивается на величину, не превышающую предельный минимальный размер земельного участка для вида разрешенного использования «Для индивидуального жилищного строительства» (200 кв.м);
126. 59:16:0010138:27 - При уточнении местоположения границ площадь земельного участка увеличивается в пределах 10%;
127. 59:16:0010138:31 - При уточнении местоположения границ площадь земельного участка уменьшается в пределах 10%;

Взам. инв. №
Подпись и дата
Инв. № подл.

					
Изм.	Кол.уч.	Лист	№ док	Подпись	Дата

Пояснительная записка

Лист

46

128. 59:16:0010138:32 - При уточнении местоположения границ площадь земельного участка уменьшается в пределах 10%;
129. 59:16:0010138:34 - При уточнении местоположения границ площадь земельного участка увеличивается в пределах 10%;
130. 59:16:0010138:35 - При уточнении местоположения границ площадь земельного участка уменьшается в пределах 10%;
131. 59:16:0010138:36 - При уточнении местоположения границ площадь земельного участка увеличивается в пределах 10%;
132. 59:16:0010138:37 - При уточнении местоположения границ площадь земельного участка увеличивается в пределах 10%;
133. 59:16:0010138:38 - При уточнении местоположения границ площадь земельного участка увеличивается в пределах 10%;
134. 59:16:0010138:40 - При уточнении местоположения границ площадь земельного участка уменьшается в пределах 10%;
135. 59:16:0010138:41 - При уточнении местоположения границ площадь земельного участка увеличивается на величину, не превышающую предельный минимальный размер земельного участка для вида разрешенного использования «Для индивидуального жилищного строительства» (200 кв.м);
136. 59:16:0010138:42 - При уточнении местоположения границ площадь земельного участка увеличивается на величину, не превышающую предельный минимальный размер земельного участка для вида разрешенного использования «Для индивидуального жилищного строительства» (200 кв.м);
137. 59:16:0010138:43 - При уточнении местоположения границ площадь земельного участка уменьшается в пределах 10%;
138. 59:16:0010138:44 - При уточнении местоположения границ площадь земельного участка увеличивается на величину, не превышающую предельный минимальный размер земельного участка для вида разрешенного использования «Для индивидуального жилищного строительства» (200 кв.м);
139. 59:16:0010138:46 - При уточнении местоположения границ площадь земельного участка увеличивается в пределах 10%;
140. 59:16:0010138:49 - При уточнении местоположения границ площадь земельного участка увеличивается на величину, не превышающую предельный минимальный размер земельного участка для вида разрешенного использования «Для индивидуального жилищного строительства» (200 кв.м);
141. 59:16:0010138:51 - При уточнении местоположения границ площадь земельного участка увеличивается на величину, не превышающую предельный минимальный размер земельного участка для вида разрешенного использования «Для индивидуального жилищного строительства» (200 кв.м);
142. 59:16:0010138:53 - При уточнении местоположения границ площадь земельного участка уменьшается в пределах 10%;

Взам. инв. №
Подпись и дата
Инв. № подл.

					
Изм.	Кол.уч.	Лист	Недок	Подпись	Дата

Пояснительная записка

Лист

47

143. 59:16:0010138:54 - При уточнении местоположения границ площадь земельного участка уменьшается в пределах 10%;

144. 59:16:0010138:55 - При уточнении местоположения границ площадь земельного участка уменьшается в пределах 10%;

145. 59:16:0010138:56 - При уточнении местоположения границ площадь земельного участка уменьшается в пределах 10%.

3. Образование земельных участков

Частью 1 статьи 11.3 «Земельного кодекса Российской Федерации» от 25.10.2001 года №136-ФЗ (далее – ЗК РФ) установлено, что образование земельных участков из земель или земельных участков, находящихся в государственной или муниципальной собственности, осуществляется в соответствии с одним из следующих документов:

- 1) проект межевания территории, утвержденный в соответствии с Градостроительным кодексом Российской Федерации;
- 2) проектная документация лесных участков;
- 3) утвержденная схема расположения земельного участка или земельных участков на кадастровом плане территории, которая предусмотрена статьей 11.10 ЗК РФ.

Согласно части 5 статьи 26 Федерального закона от 13.07.2015 года №218-ФЗ «О государственной регистрации недвижимости» размер образуемого земельного участка или земельного участка, который в результате преобразования сохраняется в измененных границах (измененный земельный участок), должен соответствовать установленным в соответствии с федеральным законом требованиям к предельным (минимальным или максимальным) размерам земельных участков, за исключением случаев, предусмотренных законом.

Проектом межевания территории предусмотрено образование 39 земельных участков в территориальных зонах Ж 2, Ж 3:

1. 59:16:0010121:3У1 - Образование земельного участка под зданием с кадастровым номером 59:16:0010121:167;

2. 59:16:0010121:3У2 - Образование земельного участка под зданием с кадастровым номером 59:16:0010121:96;

3. 59:16:0010121:3У3 - Образование земельного участка под зданием с кадастровым номером 59:16:0010121:116;

4. 59:16:0010121:3У4 - Образование земельного участка под зданием с кадастровым номером 59:16:0010121:118;

5. 59:16:0010121:3У5 - Образование земельного участка под зданием с кадастровым номером 59:16:0010121:165;

6. 59:16:0010121:3У6 - Образование земельного участка под зданием с кадастровым номером 59:16:0010121:165;

Взам. инв. №
Подпись и дата
Инв. № подл.

					
Изм.	Кол.уч.	Лист	Недок	Подпись	Дата

Пояснительная записка

Лист

48

7. 59:16:0010121:ЗУ72 контура - Образование земельного участка под зданием с кадастровым номером 59:16:0010121:125;
8. 59:16:0010121:ЗУ8 - Образование земельного участка под частью здания с кадастровым номером 59:16:0010121:130;
9. 59:16:0010121:ЗУ9 - Образование земельного участка под зданием с кадастровым номером 59:16:0010121:97;
10. 59:16:0010121:ЗУ10 - Образование земельного участка под частью здания с кадастровым номером 59:16:0010121:196;
11. 59:16:0010121:ЗУ11 - Образование земельного участка под частью здания с кадастровым номером 59:16:0010121:163;
12. 59:16:0010121:ЗУ12 - Образование земельного участка под частью здания с кадастровым номером 59:16:0010121:907;
13. 59:16:0010121:ЗУ13 - Вид разрешенного использования земельного участка соответствует виду разрешенного использования согласно Приказу Федеральной службы государственной регистрации, кадастра и картографии от 10 ноября 2020 года №П/0412 «Об утверждении классификатора видов разрешенного использования земельных участков» 12.0 Земельные участки (территории) общего пользования;
14. 59:16:0010121:ЗУ14 - Вид разрешенного использования земельного участка соответствует виду разрешенного использования согласно Приказу Федеральной службы государственной регистрации, кадастра и картографии от 10 ноября 2020 года №П/0412 «Об утверждении классификатора видов разрешенного использования земельных участков» 3.1 Коммунальное обслуживание;
15. 59:16:0010121:ЗУ15 - Вид разрешенного использования земельного участка соответствует виду разрешенного использования согласно Приказу Федеральной службы государственной регистрации, кадастра и картографии от 10 ноября 2020 года №П/0412 «Об утверждении классификатора видов разрешенного использования земельных участков» 12.0 Земельные участки (территории) общего пользования;
16. 59:16:0010121:ЗУ16 - Вид разрешенного использования земельного участка соответствует виду разрешенного использования согласно Приказу Федеральной службы государственной регистрации, кадастра и картографии от 10 ноября 2020 года №П/0412 «Об утверждении классификатора видов разрешенного использования земельных участков» 12.0 Земельные участки (территории) общего пользования;
17. 59:16:0010121:ЗУ17 - Вид разрешенного использования земельного участка соответствует виду разрешенного использования согласно Приказу Федеральной службы государственной регистрации, кадастра и картографии от 10 ноября 2020 года №П/0412 «Об утверждении классификатора видов разрешенного использования земельных участков» 12.0 Земельные участки (территории) общего пользования;
18. 59:16:0010121:ЗУ18 - Вид разрешенного использования земельного участка соответствует виду разрешенного использования согласно Приказу Федеральной службы государственной регистрации, кадастра и картографии от 10 ноября 2020 года

Взам. инв. №
Подпись и дата
Инв. № подл.

					
Изм.	Кол.уч.	Лист	Недок	Подпись	Дата

Пояснительная записка

Лист
49

№П/0412 «Об утверждении классификатора видов разрешенного использования земельных участков» 3.1 Коммунальное обслуживание;

19. 59:16:0010121:ЗУ19 - Вид разрешенного использования земельного участка соответствует виду разрешенного использования согласно Приказу Федеральной службы государственной регистрации, кадастра и картографии от 10 ноября 2020 года №П/0412 «Об утверждении классификатора видов разрешенного использования земельных участков» 12.0 Земельные участки (территории) общего пользования;

20. 59:16:0010121:ЗУ20 - Вид разрешенного использования земельного участка соответствует виду разрешенного использования согласно Приказу Федеральной службы государственной регистрации, кадастра и картографии от 10 ноября 2020 года №П/0412 «Об утверждении классификатора видов разрешенного использования земельных участков» 12.0 Земельные участки (территории) общего пользования;

21. 59:16:0010121:ЗУ21 - Вид разрешенного использования земельного участка соответствует виду разрешенного использования согласно Приказу Федеральной службы государственной регистрации, кадастра и картографии от 10 ноября 2020 года №П/0412 «Об утверждении классификатора видов разрешенного использования земельных участков» 3.1 Коммунальное обслуживание;

22. 59:16:0010121:ЗУ22 - Вид разрешенного использования земельного участка соответствует виду разрешенного использования согласно Приказу Федеральной службы государственной регистрации, кадастра и картографии от 10 ноября 2020 года №П/0412 «Об утверждении классификатора видов разрешенного использования земельных участков» 12.0 Земельные участки (территории) общего пользования;

23. 59:16:0010121:ЗУ23 - Вид разрешенного использования земельного участка соответствует виду разрешенного использования согласно Приказу Федеральной службы государственной регистрации, кадастра и картографии от 10 ноября 2020 года №П/0412 «Об утверждении классификатора видов разрешенного использования земельных участков» 3.1 Коммунальное обслуживание;

24. 59:16:0010121:ЗУ24 - Вид разрешенного использования земельного участка соответствует виду разрешенного использования согласно Приказу Федеральной службы государственной регистрации, кадастра и картографии от 10 ноября 2020 года №П/0412 «Об утверждении классификатора видов разрешенного использования земельных участков» 12.0 Земельные участки (территории) общего пользования;

25. 59:16:0010117:ЗУ35 - Образование земельного участка под зданием с кадастровым номером 59:16:0010117:79;

26. 59:16:0010117:ЗУ36 - Образование земельного участка под зданием с кадастровым номером 59:16:0010117:119;

27. 59:16:0010117:ЗУ37 - Образование земельного участка под зданием с кадастровым номером 59:16:0010117:502;

28. 59:16:0010117:ЗУ38 - Образование земельного участка под зданием с кадастровым номером 59:16:0010117:64;

Взам. инв. №
Подпись и дата
Инв. № подл.

					
Изм.	Кол.уч.	Лист	Недок	Подпись	Дата

Пояснительная записка

Лист

50

29. 59:16:0010117:ЗУ48 - Вид разрешенного использования земельного участка соответствует виду разрешенного использования согласно Приказу Федеральной службы государственной регистрации, кадастра и картографии от 10 ноября 2020 года №П/0412 «Об утверждении классификатора видов разрешенного использования земельных участков» 3.1 Коммунальное обслуживание;

30. 59:16:0010117:ЗУ49 - Вид разрешенного использования земельного участка соответствует виду разрешенного использования согласно Приказу Федеральной службы государственной регистрации, кадастра и картографии от 10 ноября 2020 года №П/0412 «Об утверждении классификатора видов разрешенного использования земельных участков» 12.0 Земельные участки (территории) общего пользования;

31. 59:16:0010117:ЗУ50 - Вид разрешенного использования земельного участка соответствует виду разрешенного использования согласно Приказу Федеральной службы государственной регистрации, кадастра и картографии от 10 ноября 2020 года №П/0412 «Об утверждении классификатора видов разрешенного использования земельных участков» 12.0 Земельные участки (территории) общего пользования;

32. 59:16:0000000:ЗУ1 - Образование земельного участка под зданием с кадастровым номером 59:16:0010135:106;

33. 59:16:0010135:ЗУ2 - Вид разрешенного использования земельного участка соответствует виду разрешенного использования согласно Приказу Федеральной службы государственной регистрации, кадастра и картографии от 10 ноября 2020 года №П/0412 «Об утверждении классификатора видов разрешенного использования земельных участков» 13.1 Ведение огородничества;

34. 59:16:0010135:ЗУ3 - Вид разрешенного использования земельного участка соответствует виду разрешенного использования согласно Приказу Федеральной службы государственной регистрации, кадастра и картографии от 10 ноября 2020 года №П/0412 «Об утверждении классификатора видов разрешенного использования земельных участков» 13.1 Ведение огородничества;

35. 59:16:0010135:ЗУ4 - Вид разрешенного использования земельного участка соответствует виду разрешенного использования согласно Приказу Федеральной службы государственной регистрации, кадастра и картографии от 10 ноября 2020 года №П/0412 «Об утверждении классификатора видов разрешенного использования земельных участков» 13.1 Ведение огородничества;

36. 59:16:0010135:ЗУ15 - Вид разрешенного использования земельного участка соответствует виду разрешенного использования согласно Приказу Федеральной службы государственной регистрации, кадастра и картографии от 10 ноября 2020 года №П/0412 «Об утверждении классификатора видов разрешенного использования земельных участков» 2.1 Для индивидуального жилищного строительства;

37. 59:16:0010138:ЗУ12 - Вид разрешенного использования земельного участка соответствует виду разрешенного использования согласно Приказу Федеральной службы государственной регистрации, кадастра и картографии от 10 ноября 2020 года

Взам. инв. №
Подпись и дата
Инв. № подл.

					
Изм.	Кол.уч.	Лист	Недок	Подпись	Дата

Пояснительная записка

Лист

51

№П/0412 «Об утверждении классификатора видов разрешенного использования земельных участков» 12.0.1 Улично-дорожная сеть;

38. 59:16:0010138:ЗУ13 - Вид разрешенного использования земельного участка соответствует виду разрешенного использования согласно Приказу Федеральной службы государственной регистрации, кадастра и картографии от 10 ноября 2020 года №П/0412 «Об утверждении классификатора видов разрешенного использования земельных участков» 13.1 Ведение огородничества;

39. 59:16:0010138:ЗУ14 - Вид разрешенного использования земельного участка соответствует виду разрешенного использования согласно Приказу Федеральной службы государственной регистрации, кадастра и картографии от 10 ноября 2020 года №П/0412 «Об утверждении классификатора видов разрешенного использования земельных участков» 13.1 Ведение огородничества.

5. Границы публичных сервитутов

В соответствии с положениями части 5 пункта 6 статьи 43 Градостроительного кодекса Российской Федерации на чертеже межевания территории, в случае необходимости, подлежат отображению границы зон действия публичных сервитутов. Публичный сервитут (право ограниченного пользования чужим земельным участком) устанавливается в соответствии со статьей 23 Земельного кодекса Российской Федерации.

На основании сведений Единого государственного реестра недвижимости, граница территории, в отношении которой осуществлена подготовка проекта межевания, расположена вне зоны действия публичных сервитутов.

6. Предложения по перераспределению земель

В ходе выполнения проекта межевания территории предусмотрено формирование 4 земельных участков путем перераспределения земельного участка и земель, находящихся в государственной или муниципальной собственности.

Границы и площади земельных участков установлены с учетом фактического землепользования, в соответствии с красными линиями, границами населенного пункта, границами смежных земельных участков и исходя из границ ранее сформированных участков.

1. 59:16:0010117:ЗУ47 - образовать земельный участок 59:16:0010117:ЗУ47, площадью 5427 кв.м, путем перераспределения земельного участка 59:16:0010117:43 и земель, находящихся в государственной или муниципальной собственности (П1);

2. 59:16:0010121:ЗУ35 - образовать земельный участок 59:16:0010121:ЗУ35, площадью 2794 кв.м, путем перераспределения земельного участка 59:16:0010121:55 и земель, находящихся в государственной или муниципальной собственности (П2);

Взам. инв. №	
Подпись и дата	
Инв. № подл.	

					
Изм.	Кол.уч.	Лист	№док	Подпись	Дата

Пояснительная записка

Лист

52

3. 59:16:0010138:ЗУ315 - образовать земельный участок 59:16:0010138:ЗУ315, площадью 981 кв.м, путем перераспределения земельного участка 59:16:0010138:8 и земель, находящихся в государственной или муниципальной собственности (П3);

4. 59:16:0010138:ЗУ316 - образовать земельный участок 59:16:0010138:ЗУ316, площадью 1071 кв.м, путем перераспределения земельного участка 59:16:0010138:48 и земель, находящихся в государственной или муниципальной собственности (П4).

Перечень образуемых земельных участков в границах кадастровых кварталов 59:16:0010117, 59:16:0010121, 59:16:0010135, 59:16:0010138, в целях последующего перераспределения земель и координат характерных точек образуемых земельных участков, в целях последующего перераспределения земель представлены в Томе 1 – Основная часть проекта межевания территории.

7. Вид разрешенного использования образуемых земельных участков

Вид разрешенного использования земельных участков соответствует виду разрешенного использования согласно Приказу Федеральной службы государственной регистрации, кадастра и картографии от 10.11.2020 года №П/0412 «Об утверждении классификатора видов разрешенного использования земельных участков» - 12.0 Земельные участки (территории) общего пользования, 12.0.1 Улично-дорожная сеть, 2.1 Для индивидуального жилищного строительства, 2.1.1 Малоэтажная многоквартирная жилая застройка, 2.5 Среднеэтажная жилая застройка, 3.1 Коммунальное обслуживание, 13.1 Ведение огородничества, 2.3 Блокированная жилая застройка.

В соответствии с п. 51 Приказа Федеральной службы государственной регистрации, кадастра и картографии от 14.12.2021 года №П/0592 «Об утверждении формы и состава сведений межевого плана, требований к его подготовке» сведения о категории земель земельного участка, образуемого из находящихся в государственной или муниципальной собственности земель, указываются при наличии документа, подтверждающего в соответствии с законодательством Российской Федерации принадлежность данного земельного участка к определенной категории земель.

На основании пункта 11 статьи 14 Федерального закона от 21.12.2004 года №172-ФЗ «О переводе земель или земельных участков из одной категории в другую» в случае, если категория земель не указана в документах государственного кадастра недвижимости, правоустанавливающих документах на земельный участок или документах, удостоверяющих права на землю, принимается решение органа местного самоуправления городского округа или муниципального района об отнесении земельного участка к землям определенной категории в зависимости от цели использования, для которой он предоставляется.

Таким образом, перечень земельных участков содержит сведения об устанавливаемой категории в отношении земельных участков, формирование которых

Взам. инв. №	
Подпись и дата	
Инв. № подл.	

					
Изм.	Кол.уч.	Лист	Недок	Подпись	Дата

Пояснительная записка

Лист

53

предусмотрено из земель государственной неразграниченной собственности, в зависимости от цели использования таких земельных участков.

8. Обеспечение доступа к формируемым земельным участкам

В соответствии с Приказом Федеральной службы государственной регистрации, кадастра и картографии от 04.08.2021 года №П/0337 «Об установлении формы карты-плана территории, формы акта согласования местоположения границ земельных участков при выполнении комплексных кадастровых работ и требований к их подготовке» для дальнейшего проведения кадастровых работ по образованию земельных участков, исправлению реестровой ошибки, уточнению местоположения границ земельных участков на основании настоящего проекта межевания в чертежах межевания территории приведены сведения о земельных участках (землях общего пользования, территории общего пользования) посредством которых предусматривается обеспечения доступа.

Таблица 3 - Сведения о земельных участках (в том числе исправление реестровой ошибки, уточнение местоположения границ и образование), посредством которых обеспечивается доступ к формируемым земельным участкам.

№ п/п	Кадастровый номер или обозначение земельного участка, для которого обеспечивается доступ	Сведения о земельных участках (землях общего пользования, территории общего пользования) посредством которых обеспечивается доступ
1	59:16:0000000:4844(1)	земли общего пользования
2	59:16:0010117:1	земли общего пользования
3	59:16:0010117:15	земли общего пользования
4	59:16:0010117:25	земли общего пользования
5	59:16:0010117:26	земли общего пользования
6	59:16:0010117:27	земли общего пользования
7	59:16:0010117:29	земли общего пользования
8	59:16:0010117:30	земли общего пользования
9	59:16:0010117:31	земли общего пользования
10	59:16:0010117:34	земли общего пользования
11	59:16:0010117:42	земли общего пользования
12	59:16:0010117:44	земли общего пользования
13	59:16:0010117:46	земли общего пользования
14	59:16:0010117:47	земли общего пользования
15	59:16:0010117:51	земли общего пользования
16	59:16:0010117:53	земли общего пользования
17	59:16:0010117:55	земли общего пользования
18	59:16:0010117:60	земли общего пользования

Взам. инв. №	
Подпись и дата	
Инв. № подл.	

					
Изм.	Кол.уч.	Лист	Недок	Подпись	Дата

Пояснительная записка

Лист

54

19	59:16:0010117:577	земли общего пользования
20	59:16:0010117:716	земли общего пользования
21	59:16:0010117:724	земли общего пользования
22	59:16:0000000:5110	земли общего пользования
23	59:16:0010121:1	земли общего пользования
24	59:16:0010121:8	земли общего пользования
25	59:16:0010121:9	59:16:0010121:3У7, 59:16:0010121:3У16
26	59:16:0010121:11	земли общего пользования
27	59:16:0010121:18	земли общего пользования
28	59:16:0010121:20	земли общего пользования
29	59:16:0010121:34	земли общего пользования
30	59:16:0010121:48	земли общего пользования
31	59:16:0010121:51	земли общего пользования
32	59:16:0010121:56	земли общего пользования
33	59:16:0010121:901	земли общего пользования
34	59:16:0010121:914	земли общего пользования
35	59:16:0010121:915	земли общего пользования
36	59:16:0010121:1039	земли общего пользования
37	59:16:0010121:1040	земли общего пользования
38	59:16:0010135:5	земли общего пользования
39	59:16:0010135:9	земли общего пользования
40	59:16:0010135:11	земли общего пользования
41	59:16:0010135:21	земли общего пользования
42	59:16:0010135:22	земли общего пользования
43	59:16:0010135:31	земли общего пользования
44	59:16:0010135:33	земли общего пользования
45	59:16:0010135:38	земли общего пользования
46	59:16:0010135:39	земли общего пользования
47	59:16:0010135:44	земли общего пользования
48	59:16:0010135:45	земли общего пользования
49	59:16:0010135:46	земли общего пользования
50	59:16:0010135:62	земли общего пользования
51	59:16:0010135:70	земли общего пользования
52	59:16:0010135:71	земли общего пользования
53	59:16:0010135:73	земли общего пользования
54	59:16:0010135:76	земли общего пользования
55	59:16:0010135:86	земли общего пользования
56	59:16:0010135:303	земли общего пользования
57	59:16:0010135:304	земли общего пользования
58	59:16:0010135:306	земли общего пользования
59	59:16:0010138:3	земли общего пользования
60	59:16:0010138:4	земли общего пользования
61	59:16:0010138:15	земли общего пользования

Индв. № подл.
Подпись и дата
Взам. инв. №

					
Изм.	Кол.уч.	Лист	№ док	Подпись	Дата


Пояснительная записка

62	59:16:0010138:16	земли общего пользования
63	59:16:0010138:17	земли общего пользования
64	59:16:0010138:18	земли общего пользования
65	59:16:0010138:20	земли общего пользования
66	59:16:0010138:23	земли общего пользования
67	59:16:0010138:24	земли общего пользования
68	59:16:0010138:26	земли общего пользования
69	59:16:0010138:28	земли общего пользования
70	59:16:0010138:29	земли общего пользования
71	59:16:0010138:30	земли общего пользования
72	59:16:0010138:45	земли общего пользования
73	59:16:0010138:47	земли общего пользования
74	59:16:0010138:48	земли общего пользования
75	59:16:0010138:126	земли общего пользования
76	59:16:0010138:242	земли общего пользования
77	59:16:0010138:243	земли общего пользования
78	59:16:0010138:244	земли общего пользования
79	59:16:0010138:245	земли общего пользования
80	59:16:0010138:247	земли общего пользования
81	59:16:0010138:248	земли общего пользования
82	59:16:0010117:2	земли общего пользования
83	59:16:0010117:3	земли общего пользования
84	59:16:0010117:6	земли общего пользования
85	59:16:0010117:7	земли общего пользования
86	59:16:0010117:9	земли общего пользования
87	59:16:0010117:11	земли общего пользования
88	59:16:0010117:12	земли общего пользования
89	59:16:0010117:13	земли общего пользования
90	59:16:0010117:14	земли общего пользования
91	59:16:0010117:17	земли общего пользования
92	59:16:0010117:18	земли общего пользования
93	59:16:0010117:19	земли общего пользования
94	59:16:0010117:20	земли общего пользования
95	59:16:0010117:21	земли общего пользования
96	59:16:0010117:24	земли общего пользования
97	59:16:0010117:35	земли общего пользования
98	59:16:0010117:38	земли общего пользования
99	59:16:0010117:40	земли общего пользования
100	59:16:0010117:43	земли общего пользования
101	59:16:0010117:45	земли общего пользования
102	59:16:0010117:49	земли общего пользования
103	59:16:0010117:59	земли общего пользования
104	59:16:0010121:3	земли общего пользования

Взам. инв. №

Подпись и дата

Инв. № подл.

					
Изм.	Кол.уч.	Лист	№ док	Подпись	Дата

Пояснительная записка

Лист

56

105	59:16:0010121:4	земли общего пользования
106	59:16:0010121:5	земли общего пользования
107	59:16:0010121:7	земли общего пользования
108	59:16:0010121:10	земли общего пользования
109	59:16:0010121:14	земли общего пользования
110	59:16:0010121:16	земли общего пользования
111	59:16:0010121:21	земли общего пользования
112	59:16:0010121:22	земли общего пользования
113	59:16:0010121:23	земли общего пользования
114	59:16:0010121:24	земли общего пользования
115	59:16:0010121:25	земли общего пользования
116	59:16:0010121:26	земли общего пользования
117	59:16:0010121:27	земли общего пользования
118	59:16:0010121:28	земли общего пользования
119	59:16:0010121:29	земли общего пользования
120	59:16:0010121:30	земли общего пользования
121	59:16:0010121:32	земли общего пользования
122	59:16:0010121:33	земли общего пользования
123	59:16:0010121:35	земли общего пользования
124	59:16:0010121:37	земли общего пользования, 59:16:0010121:3У13
125	59:16:0010121:38	земли общего пользования
126	59:16:0010121:39	земли общего пользования
127	59:16:0010121:40	земли общего пользования
128	59:16:0010121:42	земли общего пользования
129	59:16:0010121:46	земли общего пользования
130	59:16:0010121:47	земли общего пользования
131	59:16:0010121:49	земли общего пользования
132	59:16:0010121:52	земли общего пользования
133	59:16:0010121:54	земли общего пользования
134	59:16:0010121:55	земли общего пользования
135	59:16:0010121:57	земли общего пользования
136	59:16:0010121:58	земли общего пользования
137	59:16:0010121:59	59:16:0010121:3У9
138	59:16:0010121:61	земли общего пользования
139	59:16:0010121:72	земли общего пользования
140	59:16:0010121:73	59:16:0010121:16
141	59:16:0010121:79	земли общего пользования
142	59:16:0010121:80	59:16:0010121:16
143	59:16:0010121:81	земли общего пользования
144	59:16:0010127:67	земли общего пользования
145	59:16:0010135:2	земли общего пользования
146	59:16:0010135:3	земли общего пользования
147	59:16:0010135:4	земли общего пользования

Индв. № подл.
Подпись и дата
Взам. инв. №

					
Изм.	Кол.уч.	Лист	№ док	Подпись	Дата

Пояснительная записка

148	59:16:0010135:6	земли общего пользования
149	59:16:0010135:8	земли общего пользования
150	59:16:0010135:14	земли общего пользования
151	59:16:0010135:17	земли общего пользования
152	59:16:0010135:19	земли общего пользования
153	59:16:0010135:20	земли общего пользования
154	59:16:0010135:23	земли общего пользования
155	59:16:0010135:24	земли общего пользования
156	59:16:0010135:25	земли общего пользования
157	59:16:0010135:28	земли общего пользования
158	59:16:0010135:30	земли общего пользования
159	59:16:0010135:32	земли общего пользования
160	59:16:0010135:34	земли общего пользования
161	59:16:0010135:35	земли общего пользования
162	59:16:0010135:36	земли общего пользования
163	59:16:0010135:37	земли общего пользования
164	59:16:0010135:42	земли общего пользования
165	59:16:0010135:43	земли общего пользования
166	59:16:0010135:48	земли общего пользования
167	59:16:0010135:49	земли общего пользования
168	59:16:0010135:51	земли общего пользования
169	59:16:0010135:52	земли общего пользования
170	59:16:0010135:53	земли общего пользования
171	59:16:0010135:54	земли общего пользования
172	59:16:0010135:55	земли общего пользования
173	59:16:0010135:56	земли общего пользования
174	59:16:0010135:57	земли общего пользования
175	59:16:0010135:58	земли общего пользования
176	59:16:0010135:59	земли общего пользования
177	59:16:0010135:61	земли общего пользования
178	59:16:0010135:63	земли общего пользования
179	59:16:0010135:64	земли общего пользования
180	59:16:0010135:65	земли общего пользования
181	59:16:0010135:66	земли общего пользования
182	59:16:0010135:67	земли общего пользования
183	59:16:0010135:69	земли общего пользования
184	59:16:0010135:72	земли общего пользования
185	59:16:0010135:74	земли общего пользования
186	59:16:0010135:78	земли общего пользования
187	59:16:0010135:84	земли общего пользования
188	59:16:0010135:85	земли общего пользования
189	59:16:0010135:298	земли общего пользования
190	59:16:0010135:299	земли общего пользования

Индв. № подл.	Подпись и дата	Взам. инв. №
---------------	----------------	--------------

Изм.	Кол.уч.	Лист	№ док		Дата
------	---------	------	-------	---	------

Пояснительная записка

191	59:16:0010138:1	земли общего пользования
192	59:16:0010138:2	земли общего пользования
193	59:16:0010138:5	земли общего пользования
194	59:16:0010138:6	земли общего пользования
195	59:16:0010138:7	земли общего пользования
196	59:16:0010138:8	земли общего пользования
197	59:16:0010138:9	земли общего пользования
198	59:16:0010138:10	земли общего пользования
199	59:16:0010138:11	земли общего пользования
200	59:16:0010138:12	земли общего пользования
201	59:16:0010138:13	земли общего пользования
202	59:16:0010138:14	земли общего пользования
203	59:16:0010138:19	земли общего пользования
204	59:16:0010138:21	земли общего пользования
205	59:16:0010138:22	земли общего пользования
206	59:16:0010138:25	земли общего пользования
207	59:16:0010138:27	земли общего пользования
208	59:16:0010138:31	земли общего пользования
209	59:16:0010138:32	земли общего пользования
210	59:16:0010138:34	земли общего пользования
211	59:16:0010138:35	земли общего пользования
212	59:16:0010138:36	земли общего пользования
213	59:16:0010138:37	земли общего пользования
214	59:16:0010138:38	земли общего пользования
215	59:16:0010138:40	земли общего пользования
216	59:16:0010138:41	земли общего пользования
217	59:16:0010138:42	земли общего пользования
218	59:16:0010138:43	земли общего пользования
219	59:16:0010138:44	земли общего пользования
220	59:16:0010138:46	59:16:0010138:49
221	59:16:0010138:49	земли общего пользования
222	59:16:0010138:51	земли общего пользования
223	59:16:0010138:53	земли общего пользования
224	59:16:0010138:54	земли общего пользования
225	59:16:0010138:55	земли общего пользования
226	59:16:0010138:56	земли общего пользования
227	59:16:0010121:3У1	земли общего пользования
228	59:16:0010121:3У2	земли общего пользования
229	59:16:0010121:3У3	земли общего пользования
230	59:16:0010121:3У4	земли общего пользования
231	59:16:0010121:3У5	земли общего пользования
232	59:16:0010121:3У6	земли общего пользования
233	59:16:0010121:3У7	59:16:0010121:3У16,59:16:0010121:3У17

Взам. инв. №
Подпись и дата
Инв. № подл.

					
Изм.	Кол.уч.	Лист	№ док	Подпись	Дата

Пояснительная записка

234	59:16:0010121:3У8	земли общего пользования
235	59:16:0010121:3У9	земли общего пользования
236	59:16:0010121:3У10	земли общего пользования
237	59:16:0010121:3У11	земли общего пользования
238	59:16:0010121:3У12	земли общего пользования
239	59:16:0010121:3У13	земли общего пользования
240	59:16:0010121:3У14	59:16:0010121:3У13
241	59:16:0010121:3У15	земли общего пользования
242	59:16:0010121:3У16	земли общего пользования
243	59:16:0010121:3У17	земли общего пользования
244	59:16:0010121:3У18	59:16:0010121:3У7
245	59:16:0010121:3У19	59:16:0010138:49
246	59:16:0010121:3У20	земли общего пользования
247	59:16:0010121:3У21	59:16:0010121:3У20
248	59:16:0010121:3У22	земли общего пользования
249	59:16:0010121:3У23	59:16:0010121:3У22
250	59:16:0010121:3У24	земли общего пользования
251	59:16:0010117:3У35	земли общего пользования
252	59:16:0010117:3У36	земли общего пользования
253	59:16:0010117:3У37	земли общего пользования
254	59:16:0010117:3У38	земли общего пользования
255	59:16:0010117:3У48	59:16:0010117:3У51, 59:16:0010117:44
256	59:16:0010117:3У49	59:16:0010117:3У51
257	59:16:0010117:3У50	земли общего пользования
258	59:16:0000000:3У1	земли общего пользования
259	59:16:0010135:3У2	земли общего пользования
260	59:16:0010135:3У3	земли общего пользования
261	59:16:0010135:3У4	земли общего пользования
262	59:16:0010135:3У15	земли общего пользования
263	59:16:0010138:3У12	земли общего пользования
264	59:16:0010138:3У13	земли общего пользования
265	59:16:0010138:3У14	земли общего пользования
266	59:16:0010121:3У25	земли общего пользования
267	59:16:0010121:3У26	земли общего пользования
268	59:16:0010121:3У27	земли общего пользования
269	59:16:0010121:3У28	земли общего пользования
270	59:16:0010121:3У29	земли общего пользования
271	59:16:0010121:3У30	земли общего пользования
272	59:16:0010121:3У31	земли общего пользования
273	59:16:0010121:3У32	земли общего пользования
274	59:16:0010121:3У33	земли общего пользования
275	59:16:0010117:3У39	земли общего пользования
276	59:16:0010117:3У40	земли общего пользования

Инд. № подл.	Подпись и дата	Взам. инв. №
--------------	----------------	--------------

Изм.	Кол.уч.	Лист	№ док		Дата
------	---------	------	-------	---	------

Пояснительная записка

277	59:16:0010117:3У41	земли общего пользования
278	59:16:0010117:3У42	земли общего пользования
279	59:16:0010117:3У43	земли общего пользования
280	59:16:0010117:3У44	земли общего пользования
281	59:16:0010117:3У45	земли общего пользования
282	59:16:0010117:3У46	земли общего пользования
283	59:16:0010117:3У47	земли общего пользования
284	59:16:0010135:3У5	земли общего пользования
285	59:16:0010135:3У6	земли общего пользования
286	59:16:0010135:3У7	земли общего пользования
287	59:16:0010135:3У8	земли общего пользования
288	59:16:0010135:3У9	земли общего пользования
289	59:16:0010135:3У10	земли общего пользования
290	59:16:0010135:3У11	земли общего пользования
291	59:16:0010135:3У12	земли общего пользования
292	59:16:0010135:3У13	земли общего пользования
293	59:16:0010135:3У14	земли общего пользования
294	59:16:0010138:3У1	земли общего пользования
295	59:16:0010138:3У2	земли общего пользования
296	59:16:0010138:3У3	земли общего пользования
297	59:16:0010138:3У4	земли общего пользования
298	59:16:0010138:3У5	земли общего пользования
299	59:16:0010138:3У6	земли общего пользования
300	59:16:0010138:3У7	земли общего пользования
301	59:16:0010138:3У8	земли общего пользования
302	59:16:0010138:3У9	земли общего пользования
303	59:16:0010138:3У10	земли общего пользования
304	59:16:0010138:3У11	земли общего пользования
305	59:16:0010117:3У51	земли общего пользования
306	59:16:0010121:3У34	земли общего пользования
307	59:16:0010138:3У15	земли общего пользования
308	59:16:0010138:3У16	земли общего пользования

Взам. инв. №
Подпись и дата
Инв. № подл.

					
Изм.	Кол.уч.	Лист	Недок	Подпись	Дата

Пояснительная записка

Лист

61

Заключение

Проект межевания территории разработан в границах территории кадастровых кварталов 59:16:0010117, 59:16:0010121, 59:16:0010135, 59:16:0010138 Верещагинского городского округа, Пермского края в соответствии с Муниципальным контрактом.

Границы и площади земельных участков установлены с учетом фактического землепользования, в соответствии с красными линиями, границами населенного пункта, границами смежных земельных участков и исходя из границ ранее сформированных земельных участков.

В результате разработки проекта межевания территории:

- не требуется внесение изменений в отношении 38 земельного участка, границы которого установлены в соответствии с требованиями законодательства;
- исправлено местоположение границ (реестровая ошибка) 81 земельных участков;
- уточнено местоположение границ 145 земельных участков;
- образовано 78 земельных участков из земель;
- образовано 4 земельных участков путем перераспределения земельного участка и земель, находящихся в государственной или муниципальной собственности.

Инв. № подл.	Подпись и дата	Взам. инв. №						Лист
Изм.	Кол.уч.	Лист	Недок	Подпись	Дата	Пояснительная записка		62

Перечень земельных участков (в том числе исправление реестровой ошибки, уточнение местоположения границ и образование) в границах кадастровых кварталов 59:16:0010117, 59:16:0010121, 59:16:0010135, 59:16:0010138

№	Обозначение на чертеже межевания	Условный номер образуемого земельного участка	Кадастровый номер исходного земельного участка с номерами контуров	Кадастровый номер объекта капитального строительства	Адрес(местоположение) земельного участка	Площадь земельных участков			Категория земель исходного земельного участка	Вид разрешенного использования исходного земельного участка	Категория земель образуемого земельного участка	Вид разрешенного использования образуемого земельного участка	Собственник земельного участка	Вид обременения	Правообладатель	Вид кадастровых работ (исправление реестровой ошибки, уточнение местоположения границ и образование)	Номер листа чертежа межевания территории	Территориальная зона	Примечание
						Площадь земельного участка кв.м(данные ЕПРН)	Площадь образуемого земельного участка кв.м	Площадь изменяемого земельного участка кв.м											
1	2	3	4	5	6	7	8	9	10	11	12	13	14	15	16	17	18	19	20
1	:4277	-	59:16:0000000:4277	-	Пермский край, Верещагинский район, г. Верещагино	5	-	-	Земли населенных пунктов	под объектами инженерного оборудования газового хозяйства	-	-	-	аренда	Акционерное общество "Газпром газораспределение Пермь"	Земельный участок без изменений	2	Ж 1	Земельный участок учтен с границами
2	:4280	-	59:16:0000000:4280	-	Пермский край, Верещагинский район, г. Верещагино	5	-	-	Земли населенных пунктов	под объектами инженерного оборудования газового хозяйства	-	-	-	аренда	Акционерное общество "Газпром газораспределение Пермь"	Земельный участок без изменений	2	Ж 1	Земельный участок учтен с границами
3	:4	-	59:16:0010117:4	-	Российская Федерация, Пермский край, г.о. Верещагинский, г. Верещагино, ул Фрунзе, з/у 92	1077	-	-	Земли населенных пунктов	под огородничество	-	-	-	аренда	Кирова Нилла Леонидовна	Земельный участок без изменений	2	Ж 3	Земельный участок учтен с границами
4	:5	-	59:16:0010117:5	59:16:0010117:578	Пермский край, Верещагинский район, г. Верещагино, ул. Пролетарская, дом 29 а	699	-	-	Земли населенных пунктов	для приусадебного участка	-	-	Серебрякова Галина Николаевна	-	-	Земельный участок без изменений	2	Ж 3	Земельный участок учтен с границами
5	:8	-	59:16:0010117:8	59:16:0010117:718	Пермский край, Верещагинский район, г. Верещагино, ул. Комсомольская, дом 86	730	-	-	Земли населенных пунктов	для индивидуального жилищного строительства	-	-	Мелехин Алексей Петрович	-	-	Земельный участок без изменений	2	Ж 3	Земельный участок учтен с границами
6	:10	-	59:16:0010117:10	59:16:0010117:105	Пермский край, Верещагинский район, г. Верещагино, ул. Павлова, дом 36а	594	-	-	Земли населенных пунктов	индивидуальные жилые дома	-	-	Томилова Валентина Александровна, Томилов Андрей Михайлович	-	-	Земельный участок без изменений	2	Ж 3	Земельный участок учтен с границами
7	:22	-	59:16:0010117:22	-	Пермский край, Верещагинский район, г. Верещагино, ул. Комсомольская, дом 78	823	-	-	Земли населенных пунктов	для индивидуального жилищного строительства	-	-	Пеленев Сергей Владимирович	-	-	Земельный участок без изменений	2	Ж 3	Земельный участок учтен с границами
8	:23	-	59:16:0010117:23	59:16:0010117:77	Пермский край, Верещагинский район, г. Верещагино, ул. Комсомольская, дом 78а	608	-	-	Земли населенных пунктов	приусадебный участок	-	-	Мальцев Александр Анатольевич	-	-	Земельный участок без изменений	2	Ж 3	Земельный участок учтен с границами
9	:39	-	59:16:0010117:39	59:16:0010117:95	Российская Федерация, Пермский край, г.о. Верещагинский, г. Верещагино, ул Энгельса, з/у 121	673	-	-	Земли населенных пунктов	для индивидуального жилищного строительства	-	-	Ташкинов Владислав Александрович	-	-	Земельный участок без изменений	2	Ж 3	Земельный участок учтен с границами
10	:50	-	59:16:0010117:50	59:16:0010117:566	край Пермский, р-н Верещагинский, г. Верещагино, ул. Звезды	36	-	-	Земли населенных пунктов	под гаражный бокс	-	-	Чулков Юрий Васильевич	-	-	Земельный участок без изменений	2	ОД 1	Земельный участок учтен с границами
11	:52	-	59:16:0010117:52	59:16:0010117:723	Пермский край, р-н Верещагинский, г. Верещагино, ул Свободы, с северной стороны дома № 90.	25	-	-	Земли населенных пунктов	под торговый павильон	-	-	-	аренда	Пугина Елена Александровна	Земельный участок без изменений	2	Ж 1	Земельный участок учтен с границами
12	:58	-	59:16:0010117:58	59:16:0010117:124	Пермский край, Верещагинский район, г. Верещагино, западное дома № 106 по ул. Звезды	41	-	-	Земли населенных пунктов	под здание гаража	-	-	Пугина Елена Александровна	-	-	Земельный участок без изменений	2	ОД 1	Земельный участок учтен с границами
13	:62	-	59:16:0010117:62	59:16:0010117:122	Российская Федерация, Пермский край, г.о. Верещагинский, г. Верещагино, ул Звезды, з/у 91а	547	-	-	Земли населенных пунктов	Магазин	-	-	Плеханов Андрей Викторович	-	-	Земельный участок без изменений	2	Ж 1	Земельный участок учтен с границами
14	:63	-	59:16:0010117:63	59:16:0010117:723	Пермский край, Верещагинский район, г. Верещагино, с северной стороны дома №90 по ул. Свободы	23	-	-	Земли населенных пунктов	для расширения временного торгового павильона	-	-	-	аренда	Пугина Елена Александровна	Земельный участок без изменений	2	Ж 1	Земельный участок учтен с границами
15	:4311	-	59:16:0000000:4311	59:16:0000000:3481	Пермский край, Верещагинский р-н, г. Верещагино	7	-	-	Земли населенных пунктов	под объектами инженерного оборудования газового хозяйства	-	-	-	Аренда	Акционерное общество "Газпром газораспределение Пермь"	Земельный участок без изменений	2	Ж2	Земельный участок учтен с границами
16	:4287	-	59:16:0000000:4287	-	Пермский край, Верещагинский район, г. Верещагино, ул. Ленина, 37а-43, к жилым домам по ул.Ленина, 3,4, ул.Почтовая, 2, ул.8-с Марта, 1, ул.Октябрьская, 92, ул.Садовая	15	-	-	Земли населенных пунктов	под объекты инженерного оборудования газового хозяйства	-	-	-	Аренда	Акционерное общество "Газпром газораспределение Пермь"	Земельный участок без изменений	2	Ж2	Земельный участок учтен с границами
17	:4290	-	59:16:0000000:4290	-	Пермский край, Верещагинский район, г. Верещагино	6	-	-	Земли населенных пунктов	под объекты инженерного оборудования газового хозяйства	-	-	-	Аренда	Акционерное общество "Газпром газораспределение Пермь"	Земельный участок без изменений	2	Р3	Земельный участок учтен с границами
18	:12	-	59:16:0010121:12	59:16:0010121:93	Российская Федерация, Пермский край, г.о. Верещагинский, г. Верещагино, ул Энгельса, з/у 82	676	-	-	Земли населенных пунктов	Для индивидуального жилищного строительства	-	-	Байбурова Любовь Александровна	-	-	Земельный участок без изменений	2	Ж2	Земельный участок учтен с границами
19	:13	-	59:16:0010121:13	59:16:0010121:91	Российская Федерация, Пермский край, г.о. Верещагинский, г. Верещагино, ул Энгельса, з/у 86	685	-	-	Земли населенных пунктов	под индивидуальной жилой застройкой	-	-	Щекина Анастасия Михайловна, Щекина Лариса Сергеевна, Щекина Юлия Михайловна	-	-	Земельный участок без изменений	2	Ж2	Земельный участок учтен с границами
20	:898	-	59:16:0010121:898	-	Пермский край, Верещагинский район, г. Верещагино, ул. Свободы, д. 86, 88, 90	1	-	-	Земли населенных пунктов	под объекты инженерного оборудования газового хозяйства	-	-	-	Аренда	Акционерное общество "Газпром газораспределение Пермь"	Земельный участок без изменений	2	Ж1	Земельный участок учтен с границами
21	:899	-	59:16:0010121:899	-	Пермский край, Верещагинский район, г. Верещагино, ул. Ленина, 37а, 43	1	-	-	Земли населенных пунктов	под объектами инженерного оборудования газового хозяйства	-	-	-	Аренда	Акционерное общество "Газпром газораспределение Пермь"	Земельный участок без изменений	2	Ж1	Земельный участок учтен с границами
22	:900	-	59:16:0010121:900	-	Пермский край, Верещагинский район, г. Верещагино, ул. Ленина, 53	6	-	-	Земли населенных пунктов	Под объекты инженерного оборудования газоснабжения	-	-	-	Аренда	Акционерное общество "Газпром газораспределение Пермь"	Земельный участок без изменений	2	Ж1	Земельный участок учтен с границами
23	:902	-	59:16:0010121:902	-	Пермский край, Верещагинский район, г. Верещагино	1	-	-	Земли населенных пунктов	под объекты инженерного оборудования газового хозяйства	-	-	-	Аренда	Акционерное общество "Газпром газораспределение Пермь"	Земельный участок без изменений	2	Ж2	Земельный участок учтен с границами
24	:1037	-	59:16:0010121:1037	59:16:0010121:140	Пермский край, Верещагинский район, Верещагинское городское поселение, г. Верещагино, севернее д. 39 по ул. Ленина	1	-	-	Земли населенных пунктов	объекты, сооружения, предназначенные для обслуживания линейных объектов	-	-	-	Аренда	Акционерное общество "Газпром газораспределение Пермь"	Земельный участок без изменений	2	Ж2	Земельный участок учтен с границами
25	:1046	-	59:16:0010121:1046	59:16:0010121:1048	Пермский край, Верещагинский городской округ, г. Верещагино	546	-	-	Земли населенных пунктов	Многофункциональные деловые и обслуживающие здания	-	-	Купчина Валентина Владимировна	-	-	Земельный участок без изменений	2	Ж2	Земельный участок учтен с границами
26	:12	-	59:16:0010135:12	59:16:0010135:102	Пермский край, Верещагинский р-н, г. Верещагино, ул Советская, 26а	757	-	-	Земли населенных пунктов	Индивидуальные жилые дома	-	-	Елтышева Ульяна Михайловна Елтышев Сергей Михайлович Елтышев Михаил Васильевич Елтышева Елена Алексеевна	-	-	Земельный участок без изменений	3	Ж 3	Земельный участок учтен с границами
27	:13	-	59:16:0010135:13	59:16:0010135:101	617120, Пермский край, Верещагинский р-н, г. Верещагино, ул Советская, д. 26	718	-	-	Земли населенных пунктов	Для индивидуального жилищного строительства	-	-	Елохова Татьяна Ивановна Елохов Николай Васильевич	-	-	Земельный участок без изменений	3	Ж 3	Земельный участок учтен с границами

№	Обозначение на чертеже межевания	Условный номер образуемого земельного участка	Кадастровый номер исходного земельного участка с номерами контуров	Кадастровый номер объекта капитального строительства	Адрес(местоположение) земельного участка	Площадь земельных участков			Категория земель исходного земельного участка	Вид разрешенного использования исходного земельного участка	Категория земель образуемого земельного участка	Вид разрешенного использования образуемого земельного участка	Собственник земельного участка	Вид обременения	Правообладатель	Вид кадастровых работ (исправление реестровой ошибки, уточнение местоположения границ и образование)	Номер листа чертежа межевания территории	Территориальная зона	Примечание
						Площадь земельного участка кв.м(данные ЕПРН)	Площадь образуемого земельного участка кв.м	Площадь изменяемого земельного участка кв.м											
1	2	3	4	5	6	7	8	9	10	11	12	13	14	15	16	17	18	19	20
28	:15	-	59:16:0010135:15	59:16:0010135:99	617120, Пермский край, Верещагинский р-н, г. Верещагино, ул. Советская, д.24	1327	-	-	Земли населенных пунктов	для приусадебного участка	-	-	Носков Владимир Адаесевич	-	-	Земельный участок без изменений	3	Ж 3	Земельный участок учтен с границами
29	:18	-	59:16:0010135:18	-	Пермский край, Верещагинский Район, Город Верещагино, Улица Кирова	874	-	-	Земли населенных пунктов	для приусадебного участка	-	-	Титун Александр Иванович	-	-	Земельный участок без изменений	3	Ж 3	Земельный участок учтен с границами
30	:27	-	59:16:0010135:27	59:16:0010135:141	Пермский край, Верещагинский р-н, г. Верещагино, ул. Октябрьская, 27	776	-	-	Земли населенных пунктов	для индивидуального жилищного строительства	-	-	Быданцев Петр Спиридонович Гилева Елена Александровна	-	-	Земельный участок без изменений	3	Ж 3	Земельный участок учтен с границами
31	:47	-	59:16:0010135:47	59:16:0010135:114, 59:16:0000000:4897	Пермский край, Верещагинский Городской округ, Город Верещагино, Улица Фабричная, Земельный участок 15	1111	-	-	Земли населенных пунктов	Для индивидуального жилищного строительства	-	-	Сказецкий Вадим Семенович	-	-	Земельный участок без изменений	3	Ж 3	Земельный участок учтен с границами
32	:75	-	59:16:0010135:75	59:16:0010135:97	Пермский край, Верещагинский р-н, г. Верещагино, ул. Советская, д.22	743	-	-	Земли населенных пунктов	для индивидуального жилищного строительства	-	-	Сингирев Андрей Иванович Сингирева Надежда Владимировна	-	-	Земельный участок без изменений	3	Ж 3	Земельный участок учтен с границами
33	:296	-	59:16:0010135:296	59:16:0010135:104	Пермский край, Верещагинский Район, Город Верещагино, Улица Советская	687	-	-	Земли населенных пунктов	для индивидуального жилищного строительства	-	-	Меркушев Игорь Анатольевич	-	-	Земельный участок без изменений	3	Ж 3	Земельный участок учтен с границами
34	:297	-	59:16:0010135:297	-	Пермский край, Верещагинский Район, Город Верещагино, Улица Советская	800	-	-	Земли населенных пунктов	для индивидуального жилищного строительства	-	-	Меркушев Игорь Анатольевич	-	-	Земельный участок без изменений	3	Ж 3	Земельный участок учтен с границами
35	:316	-	59:16:0010135:316	59:16:0010135:121	Российская Федерация, Пермский край, Верещагинский городской округ, г. Верещагино	833	-	-	Земли населенных пунктов	для индивидуального жилищного строительства	-	-	Нор Елена Александровна	-	-	Земельный участок без изменений	3	Ж 3	Земельный участок учтен с границами
36	:317	-	59:16:0010135:317	59:16:0010135:121	Российская Федерация, Пермский край, Верещагинский городской округ, г. Верещагино	580	-	-	Земли населенных пунктов	для индивидуального жилищного строительства	-	-	Коромылова Светлана Леонидовна	-	-	Земельный участок без изменений	3	Ж 3	Земельный участок учтен с границами
37	:127	-	59:16:0010138:127	59:16:0010138:131	Пермский край, р-н Верещагинский, Верещагинское городское поселение, г. Верещагино, ул. Энгельса, 14/1	37	-	-	Земли населенных пунктов	гаражи для хранения индивидуальных легковых автомобилей, используемые для личных целей, не связанных с осуществлением предпринимательской деятельности	-	-	Разумов Сергей Михайлович	-	-	Земельный участок без изменений	4	Ж 3	Земельный участок учтен с границами
38	:128	-	59:16:0010138:128	59:16:0010138:130	Пермский край, р-н Верещагинский, Верещагинское городское поселение, г. Верещагино, ул. Энгельса, 14/2	39	-	-	Земли населенных пунктов	гаражи для хранения индивидуальных легковых автомобилей, используемые для личных целей, не связанных с осуществлением предпринимательской деятельности	-	-	Костылев Михаил Сергеевич	-	-	Земельный участок без изменений	4	Ж 3	Земельный участок учтен с границами
39	:4844	-	59:16:0000000:4844	59:16:0000000:178	Российская Федерация, Пермский край, Верещагинский район, Верещагинское городское поселение, г. Верещагино, западное дома 77 по ул. Свободы, севернее дома 109а по ул. Звезды, севернее дома 117а по ул. Звезды, пересечение улиц Ярославцева Свободы, пересечение улиц Ярославцева Звезды	9	-	9	Земли населенных пунктов	объекты, сооружения, предназначенные для обслуживания линейных объектов	-	-	-	аренда	Акционерное общество "Газпром газораспределение Пермь"	Исправление реестровой ошибки	2	Ж 3	При исправлении реестровой ошибки земельный участок уточняется в учтенной площади.
40	:1	-	59:16:0010117:1	59:16:0010117:85	Пермский край, Верещагинский район, г. Верещагино, ул. Комсомольская, дом 91	409	-	454	Земли населенных пунктов	для индивидуального жилищного строительства	-	-	Сингерёва Марина Григорьевна	-	-	Исправление реестровой ошибки	2	Ж 3	При исправлении реестровой ошибки площадь земельного участка увеличивается на величину, не превышающую предельный минимальный размер земельного участка для вида разрешенного использования «Для индивидуального жилищного строительства» (200 кв.м).
41	:15	-	59:16:0010117:15	59:16:0010117:573	Пермский край, Верещагинский р-н, г. Верещагино, ул. Свободы, дом 83	767	-	730	Земли населенных пунктов	для приусадебного участка	-	-	Тетенова Нелли Михайловна	-	-	Исправление реестровой ошибки	2	Ж 3	При исправлении реестровой ошибки площадь земельного участка уменьшается в пределах 10%.
42	:25	-	59:16:0010117:25	-	Пермский край, р-н Верещагинский, г. Верещагино, ул. Комсомольская, д. 76	823	-	835	Земли населенных пунктов	для индивидуального жилищного строительства	-	-	Санаева Елена Валерьевна	-	-	Исправление реестровой ошибки	2	Ж 3	При исправлении реестровой ошибки площадь земельного участка увеличивается в пределах 10%.
43	:26	-	59:16:0010117:26	59:16:0010117:732	Пермский край, Верещагинский район, г. Верещагино, ул. Пролетарская, дом 33а	521	-	519	Земли населенных пунктов	под индивидуальной жилой застройкой	-	-	Тетенов Алексей ИвановичТетенова Нелли Михайловна	-	-	Исправление реестровой ошибки	2	Ж 3	При исправлении реестровой ошибки площадь земельного участка уменьшается в пределах 10%.
44	:27	-	59:16:0010117:27	59:16:0010117:109	Пермский край, Верещагинский район, г. Верещагино, ул. Пролетарская, дом 35а	618	-	618	Земли населенных пунктов	для индивидуального жилищного строительства	-	-	Баглай Татьяна Васильевна	-	-	Исправление реестровой ошибки	2	Ж 3	При исправлении реестровой ошибки земельный участок уточняется в учтенной площади.
45	:29	-	59:16:0010117:29	-	Российская Федерация, Пермский край, г.о. Верещагинский, г. Верещагино, ул. Звезды, з/у 112	581	-	622	Земли населенных пунктов	Индивидуальные жилые дома	-	-	Журова Светлана Владимировна	-	-	Исправление реестровой ошибки	2	Ж 3	При исправлении реестровой ошибки площадь земельного участка увеличивается в пределах 10%.
46	:30	-	59:16:0010117:30	59:16:0010117:100	Пермский край, г. Верещагино, ул. Павлова, дом 44	571	-	582	Земли населенных пунктов	для индивидуального жилищного строительства	-	-	Пинаева Оксана Александровна	-	-	Исправление реестровой ошибки	2	Ж 3	При исправлении реестровой ошибки площадь земельного участка увеличивается в пределах 10%.
47	:31	-	59:16:0010117:31	59:16:0010117:101	край Пермский, р-н Верещагинский, г. Верещагино, ул. Павлова, дом 46	615	-	630	Земли населенных пунктов	для приусадебного участка	-	-	Кочева Нина Тихоновна	-	-	Исправление реестровой ошибки	2	Ж 3	При исправлении реестровой ошибки площадь земельного участка увеличивается в пределах 10%.
48	:34	-	59:16:0010117:34	59:16:0010117:115	Российская Федерация, Пермский край, г.о. Верещагинский, г. Верещагино, ул. Звезды, з/у 112а	603	-	604	Земли населенных пунктов	для приусадебного участка	-	-	Филимонов Антон ЮрьевичФилимонова Ольга Юрьевна	-	-	Исправление реестровой ошибки	2	Ж 3	При исправлении реестровой ошибки площадь земельного участка увеличивается в пределах 10%.
49	:42	-	59:16:0010117:42	59:16:0010117:499	Пермский край, Верещагинский район, г. Верещагино, ул. Пролетарская, 41	1884	-	1628	Земли населенных пунктов	Под зданием психиатрического отделения	-	-	Субъект Российской Федерации Пермский край	постоянное (бессрочное) пользование	Государственное бюджетное учреждение здравоохранения Пермского края "Верещагинская центральная районная больница"	Исправление реестровой ошибки	2	ОД 1	При исправлении реестровой ошибки площадь земельного участка уменьшается более чем на 10 %. В соответствии с п.5 ст. 42.8 ФЗ № 221 от 24.07.2007, получено письменное согласие правообладателя земельного участка.
50	:44	-	59:16:0010117:44	59:16:0010117:126, 59:16:0010117:717, 59:16:0010117:127	Пермский край, Верещагинский район, г. Верещагино, ул. Павлова, дом 30	1772	-	2909	Земли населенных пунктов	жилищный фонд (многоэтажные дома)	-	-	-	аренда	Закрытое акционерное общество "Верещагинская передвижная механизированная колонна №17"	Исправление реестровой ошибки	2	Ж 1	При исправлении реестровой ошибки площадь земельного участка увеличивается на величину, не превышающую предельный минимальный размер земельного участка для вида разрешенного использования «Среднеэтажная жилая застройка» (1500 кв.м).
51	:46	-	59:16:0010117:46	59:16:0010117:104	Пермский край, р-н Верещагинский, г. Верещагино, ул. Павлова, дом 32 а	3046	-	3307	Земли населенных пунктов	жилищный фонд (многоэтажные дома)	-	-	Собственники помещений в многоквартирном доме	-	-	Исправление реестровой ошибки	2	Ж 1	При исправлении реестровой ошибки площадь земельного участка увеличивается в пределах 10%.

№	Обозначение на чертеже межевания	Условный номер образуемого земельного участка	Кадастровый номер исходного земельного участка с номерами контуров	Кадастровый номер объекта капитального строительства	Адрес(местоположение) земельного участка	Площадь земельных участков			Категория земель исходного земельного участка	Вид разрешенного использования исходного земельного участка	Категория земель образуемого земельного участка	Вид разрешенного использования образуемого земельного участка	Собственник земельного участка	Вид обременения	Правообладатель	Вид кадастровых работ (исправление реестровой ошибки, уточнение местоположения границ и образование)	Номер листа чертежа межевания территории	Территориальная зона	Примечание
						Площадь земельного участка кв.м(данные ЕПРН)	Площадь образуемого земельного участка кв.м	Площадь изменяемого земельного участка кв.м											
1	2	3	4	5	6	7	8	9	10	11	12	13	14	15	16	17	18	19	20
52	:47	-	59:16:0010117:47	59:16:0010117:70	Пермский край, р-н Верещагинский, г. Верещагино, ул. Свободы, дом 90	4770	-	5386	Земли населенных пунктов	под жилищный фонд (многоэтажные дома)	-	-	Собственники помещений в многоквартирном доме	-	-	Исправление реестровой ошибки	2	Ж 1	При исправлении реестровой ошибки площадь земельного участка увеличивается на величину, не превышающую предельный минимальный размер земельного участка для вида разрешенного использования «Среднеэтажная жилая застройка» (1500 кв.м).
53	:51	-	59:16:0010117:51	-	край Пермский, р-н Верещагинский, г. Верещагино, ул. Звезды	42	-	43	Земли населенных пунктов	под гаражом	-	-	Васев Андрей Александрович/Васева Наиля Галиевна	-	-	Исправление реестровой ошибки	2	ОД 1	При исправлении реестровой ошибки площадь земельного участка увеличивается в пределах 10%.
54	:53	-	59:16:0010117:53	59:16:0010117:518	край Пермский, р-н Верещагинский, г. Верещагино, ул. Павлова, 30а	103	-	119	Земли населенных пунктов	Под канализационно-насосную станцию КНС 4	-	-	Муниципальное образование Верещагинский городской округ Пермского края	аренда	Муниципальное унитарное предприятие "Верещагинские водоанализационные сети"	Исправление реестровой ошибки	2	Ж 1	При исправлении реестровой ошибки площадь земельного участка увеличивается на величину, не превышающую предельный минимальный размер земельного участка для вида разрешенного использования «Коммунальное обслуживание» (100 кв.м).
55	:55	-	59:16:0010117:55	-	Пермский край, Верещагинский район, г. Верещагино, ул. Звезды, 108	400	-	435	Земли населенных пунктов	для индивидуального жилищного строительства	-	-	Ососов Владимир Анатольевич	-	-	Исправление реестровой ошибки	2	Ж ЗОД 1	При исправлении реестровой ошибки площадь земельного участка увеличивается в пределах 10%.
56	:60	-	59:16:0010117:60	59:16:0010117:112	Российская Федерация, Пермский край, г.о. Верещагинский, г. Верещагино, ул. Звезды, з/у 110	974	-	954	Земли населенных пунктов	индивидуальные жилые дома	-	-	Ушакова Людмила Николаевна	-	-	Исправление реестровой ошибки	2	Ж ЗОД 1	При исправлении реестровой ошибки площадь земельного участка уменьшается в пределах 10%.
57	:577	-	59:16:0010117:577	59:16:0010117:121	Пермский край, г.Верещагино, ул.Звезды, д.91	4	-	4	Земли населенных пунктов	под объектами инженерного оборудования газового хозяйства	-	-	-	аренда	Акционерное общество "Газпром газораспределение Пермь"	Исправление реестровой ошибки	2	Ж 1	При исправлении реестровой ошибки земельный участок уточняется в учтенной площади.
58	:716	-	59:16:0010117:716	59:16:0010117:113, 59:16:0010117:725	Российская Федерация, Пермский край, г.о. Верещагинский, г. Верещагино, ул. Звезды, з/у 110а	979	-	957	Земли населенных пунктов	Индивидуальные жилые дома	-	-	Анферов Николай Алексеевич	-	-	Исправление реестровой ошибки	2	Ж 3	При исправлении реестровой ошибки площадь земельного участка уменьшается в пределах 10%.
59	:724	-	59:16:0010117:724	59:16:0010117:723	Пермский край, Верещагинский городской округ, г. Верещагино, ул. Свободы	27	-	74	Земли населенных пунктов	магазины	-	-	-	аренда	Пугина Елена Александровна	Исправление реестровой ошибки	2	Ж 1	При исправлении реестровой ошибки площадь земельного участка увеличивается на величину, не превышающую предельный минимальный размер земельного участка для вида разрешенного использования «магазины» (100 кв.м).
60	:5110	-	59:16:0000000:5110	59:16:0000000:4425, 59:16:0000000:5194	Пермский край, г.о. Верещагинский, г. Верещагино, ул. Ленина	6522	-	6541	Земли населенных пунктов	12.0.1 Улично-дорожная сеть	-	-	Муниципальное образование Верещагинский городской округ Пермского края	-	-	Исправление реестровой ошибки	2	Ж2	При исправлении реестровой ошибки площадь земельного участка увеличивается в пределах 10%.
61	:1	-	59:16:0010121:1	59:16:0010121:148	Пермский край, Верещагинский р-н, г. Верещагино, ул. Энгельса, дом 108, квартира 1	500	-	536	Земли населенных пунктов	под жилую застройку	-	-	Моисеев Михаил Алексеевич	-	-	Исправление реестровой ошибки	2	Ж2	При исправлении реестровой ошибки площадь земельного участка увеличивается в пределах 10%.
62	:8	-	59:16:0010121:8	59:16:0010121:148	Пермский край, Верещагинский р-н, г. Верещагино, ул. Энгельса, дом 108, квартира 2	482	-	636	Земли населенных пунктов	под индивидуальную жилую застройку	-	-	Бергман Владимир Петрович/Бергман Елена Алексеевна	-	-	Исправление реестровой ошибки	2	Ж2	При исправлении реестровой ошибки площадь земельного участка увеличивается на величину, не превышающую предельный минимальный размер земельного участка для вида разрешенного использования «Для индивидуального жилищного строительства» (200 кв.м).
63	:9	-	59:16:0010121:9	59:16:0010121:128	Пермский край, р-н Верещагинский, г. Верещагино, ул. Ленина, д. 47	1465	-	2146	Земли населенных пунктов	Жилищный фонд (многоэтажные дома)	-	-	Собственники помещений МКД	-	-	Исправление реестровой ошибки	2	Ж2	При исправлении реестровой ошибки площадь земельного участка увеличивается на величину, не превышающую предельный минимальный размер земельного участка для вида разрешенного использования «Среднеэтажная жилая застройка» (1500 кв.м).
64	:11	-	59:16:0010121:11	59:16:0010121:191	Пермский край, Верещагинский район, г. Верещагино, ул. Пролетарская, 50	3912	-	3898	Земли населенных пунктов	под зданием детского сада	-	-	Муниципальное образование Верещагинский городской округ Пермского края	постоянное (бессрочное) пользование	Муниципальное бюджетное общеобразовательное учреждение "Верещагинский образовательный комплекс"	Исправление реестровой ошибки	2	Ж2	При исправлении реестровой ошибки площадь земельного участка уменьшается в пределах 10%.
65	:18	-	59:16:0010121:18	-	Пермский край, Верещагинский район, г. Верещагино, ул. Энгельса, дом 83, кв 2	500	-	453	Земли населенных пунктов	для индивидуального жилищного строительства	-	-	Бяков Сергей Викторович/Бякова Прасковья Сафоновна/Бякова Светлана Викторовна	-	-	Исправление реестровой ошибки	2	Ж3	При исправлении реестровой ошибки площадь земельного участка уменьшается в пределах 10%.
66	:20	-	59:16:0010121:20	59:16:0010121:862	Российская Федерация, Пермский край, г.о. Верещагинский, г. Верещагино, ул. Энгельса, з/у 81	574	-	604	Земли населенных пунктов	для индивидуального жилищного строительства	-	-	Пинаева Светлана Юрьевна	-	-	Исправление реестровой ошибки	2	Ж3	При исправлении реестровой ошибки площадь земельного участка увеличивается в пределах 10%.
67	:34	-	59:16:0010121:34	59:16:0010121:161	край Пермский, р-н Верещагинский, г. Верещагино, ул. Энгельса, 88	2812	-	2899	Земли населенных пунктов	под базу конторы	-	-	Муниципальное образование Верещагинский городской округ Пермского края	Аренда	Муниципальное унитарное предприятие "Верещагинские тепловые сети"	Исправление реестровой ошибки	2	Ж2	При исправлении реестровой ошибки площадь земельного участка увеличивается в пределах 10%.
68	:48	-	59:16:0010121:48	59:16:0010121:122	Пермский край, р-н Верещагинский, г. Верещагино, ул. Ленина, дом 42	2627	-	2644	Земли населенных пунктов	жилищный фонд (многоэтажный дом)	-	-	Собственники помещений МКД	-	-	Исправление реестровой ошибки	2	Ж 1	При исправлении реестровой ошибки площадь земельного участка увеличивается в пределах 10%.
69	:51	-	59:16:0010121:51	59:16:0010121:184	Российская Федерация, Пермский край, г.о. Верещагинский, г. Верещагино, ул. Звезды, з/у 82	884	-	1079	Земли населенных пунктов	жилищный фонд (одноэтажные дома)	-	-	Балуева Ирина Вячеславовна Г.лухих Владимир Яковлевич	-	-	Исправление реестровой ошибки	2	Ж3	При исправлении реестровой ошибки площадь земельного участка увеличивается на величину, не превышающую предельный минимальный размер земельного участка для вида разрешенного использования «Малоэтажная многоквартирная жилая застройка» (300 кв.м).
70	:56	-	59:16:0010121:56	-	Пермский край, Верещагинский район, г. Верещагино, ул. Пролетарская, 50	538	-	636	Земли населенных пунктов	под зданием детского сада	-	-	Муниципальное образование Верещагинский городской округ Пермского края	постоянное (бессрочное) пользование	Муниципальное бюджетное общеобразовательное учреждение "Верещагинский образовательный комплекс"	Исправление реестровой ошибки	2	Ж2	При исправлении реестровой ошибки площадь земельного участка увеличивается на величину, не превышающую предельный минимальный размер земельного участка для вида разрешенного использования «Образование и просвещение» (100 кв.м).
71	:901	-	59:16:0010121:901	-	Пермский край, Верещагинский район, г. Верещагино, ул. Ленина, 53	10	-	21	Земли населенных пунктов	Под объекты инженерного оборудования газоснабжения	-	-	-	Аренда	Акционерное общество "Газпром газораспределение Пермь"	Исправление реестровой ошибки	2	Ж2	При исправлении реестровой ошибки площадь земельного участка увеличивается на величину, не превышающую предельный минимальный размер земельного участка для вида разрешенного использования «Коммунальное обслуживание» (100 кв.м).
72	:914	-	59:16:0010121:914	59:16:0010121:152	Российская Федерация, Пермский край, г.о. Верещагинский, г. Верещагино, ул. Энгельса, з/у 113-2	502	-	463	Земли населенных пунктов	блокированные жилые дома в 2-3 этажа с придомовыми участками	-	-	Старкова Яна Олеговна/Липухина Ирина Викторовна/Липухин Кирилл Андреевич	-	-	Исправление реестровой ошибки	2	Ж2	При исправлении реестровой ошибки площадь земельного участка уменьшается в пределах 10%.
73	:915	-	59:16:0010121:915	59:16:0010121:1041	Российская Федерация, Пермский край, г.о. Верещагинский, г. Верещагино, ул. Пролетарская, з/у 44а	180	-	206	Земли населенных пунктов	объекты торгового назначения, магазины розничной торговли	-	-	Тудасева Надежда Александровна	-	-	Исправление реестровой ошибки	2	Ж2	При исправлении реестровой ошибки площадь земельного участка увеличивается на величину, не превышающую предельный минимальный размер земельного участка для вида разрешенного использования «Магазины» (100 кв.м).
74	:1039	-	59:16:0010121:1039	59:16:0010121:182	Российская Федерация, Пермский край, г.о. Верещагинский, г. Верещагино, ул. Звезды, з/у 80	804	-	815	Земли населенных пунктов	Индивидуальные жилые дома	-	-	Жданов Сергей Евгеньевич/Жданова Анастасия Вячеславовна	-	-	Исправление реестровой ошибки	2	Ж3	При исправлении реестровой ошибки площадь земельного участка увеличивается в пределах 10%.
75	:1040	-	59:16:0010121:1040	-	Российская Федерация, Пермский край, г.о. Верещагинский, г. Верещагино, ул. Звезды, з/у 80а	803	-	809	Земли населенных пунктов	Индивидуальные жилые дома	-	-	Беляева Марина Павловна	-	-	Исправление реестровой ошибки	2	Ж3	При исправлении реестровой ошибки площадь земельного участка увеличивается в пределах 10%.

№	Обозначение на чертеже межевания	Условный номер образуемого земельного участка	Кадастровый номер исходного земельного участка с номерами контуров	Кадастровый номер объекта капитального строительства	Адрес(местоположение) земельного участка	Площадь земельных участков			Категория земель исходного земельного участка	Вид разрешенного использования исходного земельного участка	Категория земель образуемого земельного участка	Вид разрешенного использования образуемого земельного участка	Собственник земельного участка	Вид обременения	Правообладатель	Вид кадастровых работ (исправление реестровой ошибки, уточнение местоположения границ и образование)	Номер листа чертежа межевания территории	Территориальная зона	Примечание
						Площадь земельного участка кв.м(данные ЕПРН)	Площадь образуемого земельного участка кв.м	Площадь изменяемого земельного участка кв.м											
1	2	3	4	5	6	7	8	9	10	11	12	13	14	15	16	17	18	19	20
76	:5	-	59:16:0010135:5	59:16:0010135:98	Пермский край, Верещагинский р-н, г Верещагино, ул Советская, д 23	951	-	1031	Земли населенных пунктов	Для индивидуального жилищного строительства	-	-	Харин Максим Андреевич Харина Ксения Андреевна Харин Андрей Сергеевич Харина Ангелика Викторовна	-	-	Исправление реестровой ошибки	3	Ж 3	При исправлении реестровой ошибки площадь земельного участка увеличивается в пределах 10%.
77	:9	-	59:16:0010135:9	59:16:0010135:127	Пермский край, Верещагинский Городской округ, Город Верещагино, Улица Фабричная, Земельный участок 29	1587	-	1647	Земли населенных пунктов	для приусадебного участка	-	-	Попова Галина Павловна	-	-	Исправление реестровой ошибки	3	Ж 3	При исправлении реестровой ошибки площадь земельного участка увеличивается в пределах 10%.
78	:11	-	59:16:0010135:11	59:16:0010135:125	Пермский край, Верещагинский Городской округ, Город Верещагино, Улица Фабричная, Земельный участок 27	1384	-	1408	Земли населенных пунктов	для приусадебного участка	-	-	Казакова Галина Степановна	-	-	Исправление реестровой ошибки	3	Ж 3	При исправлении реестровой ошибки площадь земельного участка увеличивается в пределах 10%.
79	:21	-	59:16:0010135:21	59:16:0010135:147	Пермский край, Верещагинский р-н, г Верещагино, ул Октябрьская	632	-	631	Земли населенных пунктов	индивидуальные жилые дома	-	-	Пугин Виктор Михайлович	-	-	Исправление реестровой ошибки	3	Ж 3	При исправлении реестровой ошибки площадь земельного участка уменьшается в пределах 10%.
80	:22	-	59:16:0010135:22	59:16:0010135:126	Пермский край, Верещагинский Городской округ, Город Верещагино, Улица Фабричная, Земельный участок 28	836	-	788	Земли населенных пунктов	для индивидуального жилищного строительства	-	-	Байдин Константин Александрович	-	-	Исправление реестровой ошибки	3	Ж 3	При исправлении реестровой ошибки площадь земельного участка уменьшается в пределах 10%.
81	:31	-	59:16:0010135:31	59:16:0010135:139	Пермский край, Верещагинский р-н, г Верещагино, ул Октябрьская, д 25	875	-	961	Земли населенных пунктов	Индивидуальные жилые дома	-	-	Опарина Алина Евгеньевна Опарин Евгений Александрович Опарина Екатерина Александровна Опарина Инна Евгеньевна	-	-	Исправление реестровой ошибки	3	Ж 3	При исправлении реестровой ошибки площадь земельного участка увеличивается в пределах 10%.
82	:33	-	59:16:0010135:33	-	Пермский край, Верещагинский р-н, г Верещагино, ул Пионерская, д 13а	471	-	667	Земли населенных пунктов	для индивидуального жилищного строительства	-	-	-	аренда	Артемьева Людмила Александровна	Исправление реестровой ошибки	3	Ж 3	При исправлении реестровой ошибки площадь земельного участка увеличивается на величину, не превышающую предельный минимальный размер земельного участка для вида разрешенного использования «Для индивидуального жилищного строительства» (200 кв.м).
83	:38	-	59:16:0010135:38	59:16:0010135:94	Пермский край, Верещагинский р-н, г Верещагино, ул Советская, 19	1220	-	1281	Земли населенных пунктов	для индивидуального жилищного строительства	-	-	Марков Павел Матвеевич Маркова Александра Ивановна	-	-	Исправление реестровой ошибки	3	Ж 3	При исправлении реестровой ошибки площадь земельного участка увеличивается в пределах 10%.
84	:39	-	59:16:0010135:39	59:16:0010135:91	Пермский край, Верещагинский р-н, г. Верещагино, ул. Советская, дом 17	1568	-	1532	Земли населенных пунктов	для приусадебного участка	-	-	Горшкова Надежда Анатольевна	-	-	Исправление реестровой ошибки	3	Ж 3	При исправлении реестровой ошибки площадь земельного участка уменьшается в пределах 10%.
85	:44	-	59:16:0010135:44	59:16:0010135:95	Пермский край, Верещагинский р-н, г Верещагино, ул Советская, 20	1477	-	1482	Земли населенных пунктов	для индивидуального жилищного строительства	-	-	Тиунова Клавдия Карповна	-	-	Исправление реестровой ошибки	3	Ж 3	При исправлении реестровой ошибки площадь земельного участка увеличивается в пределах 10%.
86	:45	-	59:16:0010135:45	59:16:0010135:174, 59:16:0010135:315	617120, Пермский край, Верещагинский р-н, г Верещагино, ул Советская, д 18	963	-	1073	Земли населенных пунктов	для индивидуального жилищного строительства	-	-	Ваулин Андрей Дмитриевич	-	-	Исправление реестровой ошибки	3	Ж 3	При исправлении реестровой ошибки площадь земельного участка увеличивается на величину, не превышающую предельный минимальный размер земельного участка для вида разрешенного использования «Для индивидуального жилищного строительства» (200 кв.м).
87	:46	-	59:16:0010135:46	59:16:0010135:108, 59:16:0010135:308	617120, Пермский край, Верещагинский р-н, г Верещагино, ул Советская, д 16	1131	-	1213	Земли населенных пунктов	для индивидуального жилищного строительства	-	-	Соловьев Евгений Александрович	-	-	Исправление реестровой ошибки	3	Ж 3	При исправлении реестровой ошибки площадь земельного участка увеличивается в пределах 10%.
88	:62	-	59:16:0010135:62	59:16:0010135:157	Пермский край, Верещагинский р-н, г Верещагино, ул Пионерская, 24а	488	-	515	Земли населенных пунктов	Приусадебный участок	-	-	Балуева Юлия Владимировна	-	-	Исправление реестровой ошибки	3	Ж 3	При исправлении реестровой ошибки площадь земельного участка увеличивается в пределах 10%.
89	:70	-	59:16:0010135:70	59:16:0010135:302	617120, Пермский край, Верещагинский р-н, г Верещагино, ул Челюскинцев, д 23	1042	-	1039	Земли населенных пунктов	для индивидуального жилищного строительства	-	-	Винников Владимир Алексеевич	-	-	Исправление реестровой ошибки	3	Ж 3	При исправлении реестровой ошибки площадь земельного участка уменьшается в пределах 10%.
90	:71	-	59:16:0010135:71	59:16:0010135:152	Пермский край, Верещагинский Городской округ, Город Верещагино, Улица Челюскинцев, Земельный участок 27	957	-	1060	Земли населенных пунктов	для индивидуального жилищного строительства	-	-	Галкин Алексей Афонасьевич	-	-	Исправление реестровой ошибки	3	Ж 3	При исправлении реестровой ошибки площадь земельного участка увеличивается на величину, не превышающую предельный минимальный размер земельного участка для вида разрешенного использования «Для индивидуального жилищного строительства» (200 кв.м).
91	:73	-	59:16:0010135:73	-	617120, Пермский край, Верещагинский р-н, г Верещагино, ул Трудовая, д 15	958	-	901	Земли населенных пунктов	для индивидуального жилищного строительства	-	-	Гилева Елена Александровна	-	-	Исправление реестровой ошибки	3	Ж 3	При исправлении реестровой ошибки площадь земельного участка уменьшается в пределах 10%.
92	:76	-	59:16:0010135:76	59:16:0010135:169	Пермский край, Верещагинский р-н, г Верещагино, ул Советская, д 18а	600	-	562	Земли населенных пунктов	для индивидуального жилищного строительства	-	-	Чудинов Никита Юрьевич Чудинова Валентина Леонидовна Чудинова Елизавета Юрьевна Чудинов Юрий Анатольевич	-	-	Исправление реестровой ошибки	3	Ж 3	При исправлении реестровой ошибки площадь земельного участка уменьшается в пределах 10%.
93	:86	-	59:16:0010135:86	59:16:0010137:63	Пермский край, Верещагинский р-н, г Верещагино, ул Советская, д 30	953	-	923	Земли населенных пунктов	для приусадебного участка	-	-	Некрасова Ирина Васильевна	-	-	Исправление реестровой ошибки	3	Ж 3	При исправлении реестровой ошибки площадь земельного участка уменьшается в пределах 10%.
94	:303	-	59:16:0010135:303	59:16:0010135:90	Пермский край, Верещагинский р-н, г Верещагино, ул Советская	1130	-	1213	Земли населенных пунктов	для индивидуального жилищного строительства	-	-	Федосеев Михаил Вавилович	-	-	Исправление реестровой ошибки	3	Ж 3	При исправлении реестровой ошибки площадь земельного участка увеличивается в пределах 10%.
95	:304	-	59:16:0010135:304	59:16:0010135:89	617120, Пермский край, Верещагинский Городской округ, Город Верещагино, Улица Советская, Земельный участок 13	954	-	952	Земли населенных пунктов	для индивидуального жилищного строительства	-	-	Гребенщиков Василий Иванович	-	-	Исправление реестровой ошибки	3	Ж 3	При исправлении реестровой ошибки площадь земельного участка уменьшается в пределах 10%.
96	:306	-	59:16:0010135:306	59:16:0010135:124	Пермский край, Верещагинский Городской округ, Город Верещагино, Улица Октябрьская	709	-	692	Земли населенных пунктов	для индивидуального жилищного строительства	-	-	Гилев Константин Геннадьевич	-	-	Исправление реестровой ошибки	3	Ж 3	При исправлении реестровой ошибки площадь земельного участка уменьшается в пределах 10%.
97	:3	-	59:16:0010138:3	59:16:0010138:90	Российская Федерация, Пермский край, г.о. Верещагинский, г Верещагино, ул Челюскинцев, з/у 60	602	-	606	Земли населенных пунктов	Для индивидуального жилищного строительства	-	-	Мошева Екатерина Павловна	-	-	Исправление реестровой ошибки	4	Ж3	При исправлении реестровой ошибки площадь земельного участка увеличивается в пределах 10%.
98	:4	-	59:16:0010138:4	59:16:0010138:114	Пермский край, Верещагинский р-н, г. Верещагино, ул. Свободы, 13	645	-	644	Земли населенных пунктов	для индивидуального жилищного строительства	-	-	Макарова Людмила Лукьяновна	-	-	Исправление реестровой ошибки	4	Ж3	При исправлении реестровой ошибки площадь земельного участка уменьшается в пределах 10%.
99	:15	-	59:16:0010138:15	59:16:0010138:62	Пермский край, р-н Верещагинский, г. Верещагино, ул. Свободы, дом 7	648	-	617	Земли населенных пунктов	для приусадебного участка	-	-	-	-	-	Исправление реестровой ошибки	4	Ж3	При исправлении реестровой ошибки площадь земельного участка уменьшается в пределах 10%.
100	:16	-	59:16:0010138:16	59:16:0010138:72	Пермский край, Верещагинский р-н, г. Верещагино, ул. Комсомольская, дом 4а	619	-	619	Земли населенных пунктов	Для индивидуального жилищного строительства	-	-	Мальцев Николай Павлович	-	-	Исправление реестровой ошибки	4	Ж3	При исправлении реестровой ошибки земельный участок уточняется в учтенной площади.
101	:17	-	59:16:0010138:17	59:16:0010138:59, 59:16:0010138:249	Пермский край, Верещагинский район, г. Верещагино, ул. Свободы, дом 5а	626	-	607	Земли населенных пунктов	для индивидуального жилищного строительства	-	-	Гордеева Надежда Николаевна	-	-	Исправление реестровой ошибки	4	Ж3	При исправлении реестровой ошибки площадь земельного участка уменьшается в пределах 10%.
102	:18	-	59:16:0010138:18	59:16:0010120:107	Пермский край, г. Верещагино, ул. Свободы, д. 5	615	-	670	Земли населенных пунктов	Для индивидуального жилищного строительства	-	-	Миронова Нина Николаевна	-	-	Исправление реестровой ошибки	4	Ж3	При исправлении реестровой ошибки площадь земельного участка увеличивается в пределах 10%.
103	:20	-	59:16:0010138:20	59:16:0010138:117	Пермский край, Верещагинский район, г. Верещагино, ул. Свободы, дом 3	662	-	681	Земли населенных пунктов	Для индивидуального жилищного строительства	-	-	Мальцев Сергей Григорьевич	-	-	Исправление реестровой ошибки	4	Ж3	При исправлении реестровой ошибки площадь земельного участка увеличивается в пределах 10%.

№	Обозначение на чертеже межевания	Условный номер образуемого земельного участка	Кадастровый номер исходного земельного участка с номерами контуров	Кадастровый номер объекта капитального строительства	Адрес(местоположение) земельного участка	Площадь земельных участков			Категория земель исходного земельного участка	Вид разрешенного использования исходного земельного участка	Категория земель образуемого земельного участка	Вид разрешенного использования образуемого земельного участка	Собственник земельного участка	Вид обременения	Правообладатель	Вид кадастровых работ (исправление реестровой ошибки, уточнение местоположения границ и образование)	Номер листа чертежа межевания территории	Территориальная зона	Примечание
						Площадь земельного участка кв.м(данные ЕПРН)	Площадь образуемого земельного участка кв.м	Площадь изменяемого земельного участка кв.м											
1	2	3	4	5	6	7	8	9	10	11	12	13	14	15	16	17	18	19	20
104	:23	-	59:16:0010138:23	59:16:0010138:69	край Пермский, р-н Верещагинский, г. Верещагино, ул. Комсомольская, дом 2	543	-	631	Земли населенных пунктов	под жилую застройку индивидуальную	-	-	Федосеев Василий Аksenovich Углева Галина Алексеевна	-	-	Исправление реестровой ошибки	4	ЖЗ	При исправлении реестровой ошибки площадь земельного участка увеличивается на величину, не превышающую предельный минимальный размер земельного участка для вида разрешенного использования «Для индивидуального жилищного строительства» (200 кв.м).
105	:24	-	59:16:0010138:24	59:16:0010138:80, 59:16:0010138:79	край Пермский, р-н Верещагинский, г. Верещагино, ул. Матросова, дом 59	733	-	637	Земли населенных пунктов	для индивидуального жилищного строительства	-	-	Лыкова Светлана Петровна	-	-	Исправление реестровой ошибки	4	ЖЗ	При исправлении реестровой ошибки площадь земельного участка уменьшается более чем на 10%.
106	:26	-	59:16:0010138:26	59:16:0010138:109	край Пермский, р-н Верещагинский, г. Верещагино, ул. Свободы, дом 1	590	-	688	Земли населенных пунктов	под жилую застройку индивидуальную	-	-	Мазунина Валентина Егоровна	-	-	Исправление реестровой ошибки	4	ЖЗ	При исправлении реестровой ошибки площадь земельного участка увеличивается на величину, не превышающую предельный минимальный размер земельного участка для вида разрешенного использования «Для индивидуального жилищного строительства» (200 кв.м).
107	:28	-	59:16:0010138:28	-	край Пермский, р-н Верещагинский, г. Верещагино, ул. Челоскинец, дом 68	624	-	635	Земли населенных пунктов	Для приусадебного участка	-	-	Елохов Олег Федорович(особые отметки)	-	-	Исправление реестровой ошибки	4	ЖЗ	При уточнении местоположения границ площадь земельного участка увеличивается в пределах 10%.
108	:29	-	59:16:0010138:29	59:16:0010138:94	Российская Федерация, Пермский край, г.о. Верещагинский, г. Верещагино, ул. Звезды, з/у 13	578	-	575	Земли населенных пунктов	для индивидуального жилищного строительства	-	-	Мосина Зинаида Кирилловна	-	-	Исправление реестровой ошибки	4	ЖЗ	При исправлении реестровой ошибки площадь земельного участка уменьшается в пределах 10%.
109	:30	-	59:16:0010138:30	59:16:0010138:113	Пермский край, Верещагинский р-н, г. Верещагино, ул. Свободы, дом 12	631	-	616	Земли населенных пунктов	Индивидуальные жилые дома	-	-	Соловьева Агафья Селфионовна	-	-	Исправление реестровой ошибки	4	ЖЗ	При исправлении реестровой ошибки площадь земельного участка уменьшается в пределах 10%.
110	:45	-	59:16:0010138:45	59:16:0010138:96	Российская Федерация, Пермский край, г.о. Верещагинский, г. Верещагино, ул. Звезды, з/у 14	1290	-	1322	Земли населенных пунктов	для индивидуального жилищного строительства	-	-	Мазуни Сергей Анатольевич	-	-	Исправление реестровой ошибки	4	ЖЗ	При исправлении реестровой ошибки площадь земельного участка увеличивается в пределах 10%.
111	:47	-	59:16:0010138:47	59:16:0010138:91	Российская Федерация, Пермский край, г.о. Верещагинский, г. Верещагино, ул. Звезды, з/у 10	1186	-	1243	Земли населенных пунктов	под индивидуальной жилой застройкой	-	-	Тиунова Нина Аркадьевна	-	-	Исправление реестровой ошибки	4	ЖЗ	При исправлении реестровой ошибки площадь земельного участка увеличивается в пределах 10%.
112	:48	-	59:16:0010138:48	59:16:0010138:106	Российская Федерация, Пермский край, г.о. Верещагинский, г. Верещагино, ул. Звезды, з/у 8	600	-	778	Земли населенных пунктов	для приусадебного участка	-	-	Жужов Юрий Николаевич	-	-	Исправление реестровой ошибки	4	ЖЗ	При исправлении реестровой ошибки площадь земельного участка увеличивается на величину, не превышающую предельный минимальный размер земельного участка для вида разрешенного использования «Для индивидуального жилищного строительства» (200 кв.м).
113	:126	-	59:16:0010138:126	59:16:0010138:87, 59:16:0010138:86	Российская Федерация, Пермский край, г.о. Верещагинский, г. Верещагино, ул. Энгельса, з/у 14	4646	-	4565	Земли населенных пунктов	для базы ветлечебницы	-	-	Субъект Российской Федерации Пермский край	-	-	Исправление реестровой ошибки	4	ЖЗ	При исправлении реестровой ошибки площадь земельного участка уменьшается в пределах 10%.
114	:242	-	59:16:0010138:242	59:16:0000000:5171, 59:16:0010138:246	Пермский край, Верещагинский район, Верещагинское городское поселение, г. Верещагино, ул. Челоскинец, д. 74	957	-	945	Земли населенных пунктов	индивидуальные жилые дома	-	-	Тиунова Елена Леонидовна Мошев Артем Денисович Наталья Виктория Валерьевна	-	-	Исправление реестровой ошибки	4	ЖЗ	При исправлении реестровой ошибки площадь земельного участка увеличивается в пределах 10%.
115	:243	-	59:16:0010138:243	-	Российская Федерация, Пермский край, г.о. Верещагинский, г. Верещагино, ул. Энгельса, з/у 13	734	-	738	Земли населенных пунктов	Индивидуальные жилые дома	-	-	-	аренда	Чистяков Александр Васильевич	Исправление реестровой ошибки	4	ЖЗ	При исправлении реестровой ошибки площадь земельного участка увеличивается в пределах 10%.
116	:244	-	59:16:0010138:244	-	Российская Федерация, Пермский край, г.о. Верещагинский, г. Верещагино, ул. Крупской, з/у 7	2560	-	2752	Земли населенных пунктов	ветлечебницы, ветлаборатории	-	-	Муниципальное образование Верещагинский городской округ Пермского края	-	-	Исправление реестровой ошибки	4	СНЗЖЗ	При исправлении реестровой ошибки площадь земельного участка увеличивается в пределах 10%.
117	:245	-	59:16:0010138:245	59:16:0010138:99	Российская Федерация, Пермский край, г.о. Верещагинский, г. Верещагино, ул. Звезды, з/у 4	742	-	739	Земли населенных пунктов	Индивидуальные жилые дома	-	-	Мартынова Галина Петровна	-	-	Исправление реестровой ошибки	4	ЖЗ	При исправлении реестровой ошибки площадь земельного участка уменьшается в пределах 10%.
118	:247	-	59:16:0010138:247	59:16:0010138:107	Российская Федерация, Пермский край, г.о. Верещагинский, г. Верещагино, ул. Звезды, з/у 9а	738	-	858	Земли населенных пунктов	индивидуальные жилые дома	-	-	Жданова Марина Сафроновна	-	-	Исправление реестровой ошибки	4	ЖЗ	При исправлении реестровой ошибки площадь земельного участка увеличивается на величину, не превышающую предельный минимальный размер земельного участка для вида разрешенного использования «Для индивидуального жилищного строительства» (200 кв.м).
119	:248	-	59:16:0010138:248	59:16:0010138:105	Пермский край, г.о. Верещагинский, г. Верещагино, ул. Звезды	572	-	592	Земли населенных пунктов	для индивидуального жилищного строительства	-	-	-	-	-	Исправление реестровой ошибки	4	ЖЗ	При исправлении реестровой ошибки площадь земельного участка увеличивается в пределах 10%.
120	:2	-	59:16:0010117:2	-	край Пермский, р-н Верещагинский, г. Верещагино, ул. Комсомольская, дом 89	1393	-	1276	Земли населенных пунктов	для приусадебного участка	-	-	Открытое акционерное общество "Сатурн"	-	-	Уточнение границ земельного участка	2	ЖЗЖ1	При уточнении местоположения границ площадь земельного участка уменьшается в пределах 10%.
121	:3	-	59:16:0010117:3	59:16:0010117:84	край Пермский, р-н Верещагинский, г. Верещагино, ул. Комсомольская, дом 87	1099	-	1040	Земли населенных пунктов	для приусадебного участка	-	-	Винокурова Эленора ВладимировнаКолчанов Виктор Владимирович	-	-	Уточнение границ земельного участка	2	ЖЗ	При уточнении местоположения границ площадь земельного участка уменьшается в пределах 10%.
122	:6	-	59:16:0010117:6	59:16:0010117:106	край Пермский, р-н Верещагинский, г. Верещагино, ул. Пролетарская, дом 31	856	-	928	Земли населенных пунктов	для приусадебного участка	-	-	Полков Александр Яковлевич	-	-	Уточнение границ земельного участка	2	ЖЗ	При уточнении местоположения границ площадь земельного участка увеличивается в пределах 10%.
123	:7	-	59:16:0010117:7	59:16:0010117:83	край Пермский, р-н Верещагинский, г. Верещагино, ул. Комсомольская, дом 85а	563	-	760	Земли населенных пунктов	для приусадебного участка	-	-	Боголюбов Константин Николаевич	-	-	Уточнение границ земельного участка	2	ЖЗ	При уточнении местоположения границ площадь земельного участка увеличивается на величину, не превышающую предельный минимальный размер земельного участка для вида разрешенного использования «Для индивидуального жилищного строительства» (200 кв.м).
124	:9	-	59:16:0010117:9	59:16:0010117:99	край Пермский, р-н Верещагинский, г. Верещагино, ул. Павлова, дом 34а	643	-	600	Земли населенных пунктов	для индивидуального жилищного строительства	-	-	Политов Станислав Викторович	-	-	Уточнение границ земельного участка	2	ЖЗ	При уточнении местоположения границ площадь земельного участка уменьшается в пределах 10%.
125	:11	-	59:16:0010117:11	59:16:0010117:68	край Пермский, р-н Верещагинский, г. Верещагино, ул. Свободы, дом 85	756	-	893	Земли населенных пунктов	для индивидуального жилищного строительства	-	-	Лукиных Александр Владимирович	-	-	Уточнение границ земельного участка	2	ЖЗ	При уточнении местоположения границ площадь земельного участка увеличивается на величину, не превышающую предельный минимальный размер земельного участка для вида разрешенного использования «Для индивидуального жилищного строительства» (200 кв.м).
126	:12	-	59:16:0010117:12	59:16:0010117:80	край Пермский, р-н Верещагинский, г. Верещагино, ул. Комсомольская, дом 84	685	-	813	Земли населенных пунктов	Для индивидуального жилищного строительства	-	-	Мошев Николай Васильевич	-	-	Уточнение границ земельного участка	2	ЖЗ	При уточнении местоположения границ площадь земельного участка увеличивается на величину, не превышающую предельный минимальный размер земельного участка для вида разрешенного использования «Для индивидуального жилищного строительства» (200 кв.м).
127	:13	-	59:16:0010117:13	59:16:0010117:81	край Пермский, р-н Верещагинский, г. Верещагино, ул. Комсомольская, дом 84а	628	-	644	Земли населенных пунктов	под жилую застройку индивидуальную	-	-	Печенина Вера Петровна	-	-	Уточнение границ земельного участка	2	ЖЗ	При уточнении местоположения границ площадь земельного участка увеличивается в пределах 10%.
128	:14	-	59:16:0010117:14	59:16:0010117:82	край Пермский, р-н Верещагинский, г. Верещагино, ул. Комсомольская, дом 84б	548	-	597	Земли населенных пунктов	Для индивидуального жилищного строительства	-	-	Нежданов Александр Григорьевич	-	-	Уточнение границ земельного участка	2	ЖЗ	При уточнении местоположения границ площадь земельного участка увеличивается в пределах 10%.
129	:17	-	59:16:0010117:17	59:16:0010117:90	край Пермский, р-н Верещагинский, г. Верещагино, ул. Комсомольская, 82а	470	-	617	Земли населенных пунктов	Для приусадебного участка	-	-	Носкова Ирида Прокопьевна	-	-	Уточнение границ земельного участка	2	ЖЗ	При уточнении местоположения границ площадь земельного участка увеличивается на величину, не превышающую предельный минимальный размер земельного участка для вида разрешенного использования «Для индивидуального жилищного строительства» (200 кв.м).
130	:18	-	59:16:0010117:18	-	край Пермский, р-н Верещагинский, г. Верещагино, ул. Свободы, дом 81	921	-	883	Земли населенных пунктов	для индивидуального жилищного строительства	-	-	Тюрин Александр Сергеевич	-	-	Уточнение границ земельного участка	2	ЖЗ	При уточнении местоположения границ площадь земельного участка уменьшается в пределах 10%.

№	Обозначение на чертеже межевания	Условный номер образуемого земельного участка	Кадастровый номер исходного земельного участка с номерами контуров	Кадастровый номер объекта капитального строительства	Адрес(местоположение) земельного участка	Площадь земельных участков			Категория земель исходного земельного участка	Вид разрешенного использования исходного земельного участка	Категория земель образуемого земельного участка	Вид разрешенного использования образуемого земельного участка	Собственник земельного участка	Вид обременения	Правообладатель	Вид кадастровых работ (исправление реестровой ошибки, уточнение местоположения границ и образование)	Номер листа чертежа межевания территории	Территориальная зона	Примечание
						Площадь земельного участка кв.м(данные ЕПРН)	Площадь образуемого земельного участка кв.м	Площадь изменяемого земельного участка кв.м											
1	2	3	4	5	6	7	8	9	10	11	12	13	14	15	16	17	18	19	20
131	:19	-	59:16:0010117:19	59:16:0010117:78	край Пермский, р-н Верещагинский, г. Верещагино, ул. Комсомольская, дом 80	598	-	620	Земли населенных пунктов	для индивидуального жилищного строительства	-	-	Колегова Мария Сергеевна(право на ОКС)	-	-	Уточнение границ земельного участка	2	Ж 3	При уточнении местоположения границ площадь земельного участка увеличивается в пределах 10%.
132	:20	-	59:16:0010117:20	59:16:0010117:89, 59:16:0010117:719	край Пермский, р-н Верещагинский, г. Верещагино, ул. Комсомольская, дом 80 б	600	-	645	Земли населенных пунктов	для индивидуального жилищного строительства	-	-	Носков Григорий СеменовичНоскова Любовь Феоктистовна	-	-	Уточнение границ земельного участка	2	Ж 3	При уточнении местоположения границ площадь земельного участка увеличивается в пределах 10%.
133	:21	-	59:16:0010117:21	59:16:0010117:66	Пермский край, р-н Верещагинский, г. Верещагино, ул. Свободы, дом 79	1182	-	949	Земли населенных пунктов	Индивидуальные жилые дома	-	-	Галкин Дмитрий Ермолаевич(сх.паспорт ОКС)	-	-	Уточнение границ земельного участка	2	Ж 3	При уточнении границ площадь земельного участка уменьшается более чем на 10 %. В соответствии с п.5 ст. 42.8 ФЗ № 221 от 24.07.2007, получено письменное согласие правообладателя земельного участка.
134	:24	-	59:16:0010117:24	59:16:0010117:655, 9:16:0010117:712	край Пермский, р-н Верещагинский, г. Верещагино, ул. Свободы, дом 77	999	-	993	Земли населенных пунктов	для индивидуального жилищного строительства	-	-	Пикулева Екатерина Васильевна	-	-	Уточнение границ земельного участка	2	Ж 3	При уточнении местоположения границ площадь земельного участка уменьшается в пределах 10%.
135	:35	-	59:16:0010117:35	59:16:0010117:96	Российская Федерация, Пермский край, г.о. Верещагинский, г. Верещагино, ул. Энгельса, з/у 123	661	-	640	Земли населенных пунктов	для индивидуального жилищного строительства	-	-	Щукина Наталья Вячеславовна	-	-	Уточнение границ земельного участка	2	Ж ЗОД 1	При уточнении местоположения границ площадь земельного участка уменьшается в пределах 10%.
136	:38	-	59:16:0010117:38	59:16:0010117:587	Российская Федерация, Пермский край, г.о. Верещагинский, г. Верещагино, ул. Энгельса, з/у 119	3636	-	3538	Земли населенных пунктов	Многофункциональные деловые и обслуживающие здания. Дошкольные учреждения, в том числе детские сады, иные объекты дошкольного воспитания	-	-	Климовских Андрей АлексеевичЯскин Анатолий Владимирович	-	-	Уточнение границ земельного участка	2	ОД 1 Ж 3	При уточнении местоположения границ площадь земельного участка уменьшается в пределах 10%.
137	:40	-	59:16:0010117:40	59:16:0010117:110	край Пермский, р-н Верещагинский, г. Верещагино, ул. Звезды, дом 108	1012	-	1196	Земли населенных пунктов	для индивидуального жилищного строительства	-	-	Осов Олег АнатольевичЯскин Анатолий Владимирович	-	-	Уточнение границ земельного участка	2	Ж ЗОД 1	При уточнении местоположения границ площадь земельного участка увеличивается на величину, не превышающую предельный минимальный размер земельного участка для вида разрешенного использования «Для индивидуального жилищного строительства» (200 кв.м).
138	:43	-	59:16:0010117:43	59:16:0010117:117	край Пермский, р-н Верещагинский, г. Верещагино, ул. Фрунзе, дом 100	1274	-	2773	Земли населенных пунктов	жилищный фонд (многоэтажные дома)	-	-	Собственники помещений в многоквартирном доме	-	-	Уточнение границ земельного участка	2	Ж 1	При уточнении местоположения границ площадь земельного участка увеличивается на величину, не превышающую предельный минимальный размер земельного участка для вида разрешенного использования «Среднеэтажная жилая застройка» (1500 кв.м).
139	:45	-	59:16:0010117:45	59:16:0010117:98	край Пермский, р-н Верещагинский, г. Верещагино, ул. Павлова, дом 32	2297	-	3254	Земли населенных пунктов	жилищный фонд (многоэтажные дома)	-	-	Собственники помещений в многоквартирном доме	-	-	Уточнение границ земельного участка	2	Ж 1	При уточнении местоположения границ площадь земельного участка увеличивается на величину, не превышающую предельный минимальный размер земельного участка для вида разрешенного использования «Среднеэтажная жилая застройка» (1500 кв.м).
140	:49	-	59:16:0010117:49	-	край Пермский, р-н Верещагинский, г. Верещагино, ул. Комсомольская, 80АДРЕС	363	-	362	Земли населенных пунктов	для индивидуального жилищного строительства	-	-	Колегова Мария Сергеевна(особые отметки)	-	-	Уточнение границ земельного участка	2	Ж 3	При уточнении местоположения границ площадь земельного участка уменьшается в пределах 10%.
141	:59	-	59:16:0010117:59	59:16:0010117:575	Российская Федерация, Пермский край, г.о. Верещагинский, г. Верещагино, ул. Энгельса, з/у 125	603	-	618	Земли населенных пунктов	для индивидуального жилищного строительства	-	-	Лукиных Виктор Николаевич	-	-	Уточнение границ земельного участка	2	Ж 3	При уточнении местоположения границ площадь земельного участка увеличивается в пределах 10%.
142	:3	-	59:16:0010121:3	59:16:0010121:150	край Пермский, р-н Верещагинский, г. Верещагино, ул. Энгельса, дом 111, квартира 2	858	-	893	Земли населенных пунктов	под индивидуальной жилой застройкой	-	-	Заварина Наталья Петровна	-	-	Уточнение границ земельного участка	2	Ж2	При уточнении местоположения границ площадь земельного участка увеличивается в пределах 10%.
143	:4	-	59:16:0010121:4	59:16:0010121:149, 59:16:0010121:916	край Пермский, р-н Верещагинский, г. Верещагино, ул. Энгельса, дом 109, квартира 2	820	-	835	Земли населенных пунктов	под жилую застройку	-	-	Пинаева Елена Алексеевна	-	-	Уточнение границ земельного участка	2	Ж2	При уточнении местоположения границ площадь земельного участка увеличивается в пределах 10%.
144	:5	-	59:16:0010121:5	59:16:0010121:151	край Пермский, р-н Верещагинский, г. Верещагино, ул. Ф.Энгельса, дом 112, 2	287	-	150	Земли населенных пунктов	жилищный фонд (одноэтажные дома)	-	-	-	-	-	Уточнение границ земельного участка	2	Ж2	При уточнении границ площадь земельного участка уменьшается более чем на 10 %. В соответствии с п.5 ст. 42.8 ФЗ № 221 от 24.07.2007, получено письменное согласие правообладателя земельного участка.
145	:7	-	59:16:0010121:7	59:16:0010121:192	край Пермский, р-н Верещагинский, г. Верещагино, ул. Пролетарская, дом 48а	5075	-	5061	Земли населенных пунктов	под зданием детского сада	-	-	Муниципальное образование Верещагинский городской округ Пермского края	постоянное (бессрочное) пользование	Муниципальное бюджетное общеобразовательное учреждение "Верещагинский образовательный комплекс"	Уточнение границ земельного участка	2	Ж2	При уточнении местоположения границ площадь земельного участка уменьшается в пределах 10%.
146	:10	-	59:16:0010121:10	59:16:0010121:151	край Пермский, г. Верещагино, ул. Энгельса, дом 112, кв 1	148	-	191	Земли населенных пунктов	под индивидуальной жилой застройкой	-	-	Крылова Алевтина Владимировна	-	-	Уточнение границ земельного участка	2	Ж2	При уточнении местоположения границ площадь земельного участка увеличивается на величину, не превышающую предельный минимальный размер земельного участка для вида разрешенного использования «Блокированная жилая застройка» (100 кв.м).
147	:14	-	59:16:0010121:14	59:16:0010121:87, 59:16:0010121:89, 59:16:0010121:906	край Пермский, р-н Верещагинский, г. Верещагино, ул. Коммунистическая, 81	2392	-	2612	Земли населенных пунктов	под зданием котельной	-	-	Муниципальное образование Верещагинский городской округ Пермского края	Аренда	Муниципальное унитарное предприятие "Верещагинские тепловые сети"	Уточнение границ земельного участка	2	Ж2	При уточнении местоположения границ площадь земельного участка увеличивается в пределах 10%.
148	:16	-	59:16:0010121:16	59:16:0010121:114	Пермский край, Верещагинский р-н, г. Верещагино, ул. Ленина, д. 38	1394	-	1654	Земли населенных пунктов	жилищный фонд (многоэтажный дом)	-	-	Собственники помещений МКД	-	-	Уточнение границ земельного участка	2	ЖЗЖ3	При уточнении местоположения границ площадь земельного участка увеличивается на величину, не превышающую предельный минимальный размер земельного участка для вида разрешенного использования «Малоэтажная многоквартирная жилая застройка» (300 кв.м).
149	:21	-	59:16:0010121:21	59:16:0010121:156	край Пермский, р-н Верещагинский, г. Верещагино, ул. Энгельса, дом 79	752	-	733	Земли населенных пунктов	для индивидуального жилищного строительства	-	-	Хозяйкина Галина Ивановна	-	-	Уточнение границ земельного участка	2	Ж3	При уточнении местоположения границ площадь земельного участка уменьшается в пределах 10%.
150	:22	-	59:16:0010121:22	59:16:0010121:181	Российская Федерация, Пермский край, г.о. Верещагинский, г. Верещагино, ул. Звезды, з/у 78	1312	-	1297	Земли населенных пунктов	для приусадебного участка	-	-	Коновалова Ирина Николаевна	-	-	Уточнение границ земельного участка	2	Ж3	При уточнении местоположения границ площадь земельного участка уменьшается в пределах 10%.
151	:23	-	59:16:0010121:23	59:16:0010121:155	край Пермский, р-н Верещагинский, г. Верещагино, ул. Энгельса, дом 77	841	-	822	Земли населенных пунктов	для индивидуального жилищного строительства	-	-	Катаев Александр НиколаевичКатаева Любовь НиколаевнаКатаева Ульяна Александровна	-	-	Уточнение границ земельного участка	2	Ж3	При уточнении местоположения границ площадь земельного участка уменьшается в пределах 10%.
152	:24	-	59:16:0010121:24	59:16:0010121:154	край Пермский, р-н Верещагинский, г. Верещагино, ул. Энгельса, дом 75	676	-	684	Земли населенных пунктов	Для индивидуального жилищного строительства	-	-	Балуева Татьяна ГригорьевнаСарапульцева Любовь Григорьевна	-	-	Уточнение границ земельного участка	2	Ж3	При уточнении местоположения границ площадь земельного участка увеличивается в пределах 10%.
153	:25	-	59:16:0010121:25	59:16:0010121:180	Российская Федерация, Пермский край, г.о. Верещагинский, г. Верещагино, ул. Звезды, з/у 76	1200	-	1249	Земли населенных пунктов	для приусадебного участка	-	-	Агеев Яков Ярославович	-	-	Уточнение границ земельного участка	2	Ж3	При уточнении местоположения границ площадь земельного участка увеличивается в пределах 10%.
154	:26	-	59:16:0010121:26	59:16:0010121:153	край Пермский, р-н Верещагинский, г. Верещагино, ул. Энгельса, дом 73	600	-	620	Земли населенных пунктов	Для приусадебного участка	-	-	Гаврилюк Вера Терентьевна	-	-	Уточнение границ земельного участка	2	Ж3	При уточнении местоположения границ площадь земельного участка увеличивается в пределах 10%.
155	:27	-	59:16:0010121:27	59:16:0010121:863	Пермский край, р-н Верещагинский, г. Верещагино, ул. Энгельса, 71	600	-	634	Земли населенных пунктов	для индивидуального жилищного строительства	-	-	Копытов Владимир АлексеевичКопытова Лариса Васильевна	-	-	Уточнение границ земельного участка	2	Ж3	При уточнении местоположения границ площадь земельного участка увеличивается в пределах 10%.

№	Обозначение на чертеже межевания	Условный номер образуемого земельного участка	Кадастровый номер исходного земельного участка с номерами контуров	Кадастровый номер объекта капитального строительства	Адрес(местоположение) земельного участка	Площадь земельных участков			Категория земель исходного земельного участка	Вид разрешенного использования исходного земельного участка	Категория земель образуемого земельного участка	Вид разрешенного использования образуемого земельного участка	Собственник земельного участка	Вид обременения	Правообладатель	Вид кадастровых работ (исправление реестровой ошибки, уточнение местоположения границ и образование)	Номер листа чертежа межевания территории	Территориальная зона	Примечание
						Площадь земельного участка кв.м(данные ЕГРН)	Площадь образуемого земельного участка кв.м	Площадь изменяемого земельного участка кв.м											
1	2	3	4	5	6	7	8	9	10	11	12	13	14	15	16	17	18	19	20
156	:28	-	59:16:0010121:28	59:16:0010121:179	Российская Федерация, Пермский край, г.о. Верещагинский, г. Верещагино, ул. Звезда, з/у 74	1504	-	1533	Земли населенных пунктов	для индивидуального жилищного строительства	-	-	Злобин Руслан ВалентиновичЗлобина Ксения ВалентиновнаЗлобин Валентин ПетровичЗлобина Мария Николаевна	-	-	Уточнение границ земельного участка	2	Ж3	При уточнении местоположения границ площадь земельного участка увеличивается в пределах 10%.
157	:29	-	59:16:0010121:29	59:16:0010121:814	край Пермский, р-н Верещагинский, г. Верещагино, ул. О. Кошевого, дом 43	611	-	618	Земли населенных пунктов	для индивидуального жилищного строительства	-	-	Шаврина Светлана Витальевна	-	-	Уточнение границ земельного участка	2	Ж3	При уточнении местоположения границ площадь земельного участка увеличивается в пределах 10%.
158	:30	-	59:16:0010121:30	59:16:0010122:979	край Пермский, р-н Верещагинский, г. Верещагино, ул. Олега Кошевого, дом 45	625	-	597	Земли населенных пунктов	для индивидуального жилищного строительства	-	-	Ефремов Денис Валерьевич	-	-	Уточнение границ земельного участка	2	Ж3	При уточнении местоположения границ площадь земельного участка уменьшается в пределах 10%.
159	:32	-	59:16:0010121:32	59:16:0010121:907	край Пермский, р-н Верещагинский, г. Верещагино, ул. Энгельса, дом 94, корпус 2	632	-	639	Земли населенных пунктов	для индивидуального жилищного строительства	-	-	Кадочникова Жанна ВикторовнаНелюбина Зоя Ивановна	-	-	Уточнение границ земельного участка	2	Ж2	При уточнении местоположения границ площадь земельного участка увеличивается в пределах 10%.
160	:33	-	59:16:0010121:33	59:16:0010121:163	край Пермский, р-н Верещагинский, г. Верещагино, ул. Энгельса, дом 92, квартира 2	325	-	456	Земли населенных пунктов	для индивидуального жилищного строительства	-	-	Белослудцева Лариса ВикторовнаБелослудцев Алексей Вениаминович	-	-	Уточнение границ земельного участка	2	Ж2	При уточнении местоположения границ площадь земельного участка увеличивается на величину, не превышающую предельный минимальный размер земельного участка для вида разрешенного использования «Для индивидуального жилищного строительства» (200 кв.м).
161	:35	-	59:16:0010121:35	59:16:0010121:158	край Пермский, р-н Верещагинский, г. Верещагино, ул. Энгельса, дом 84, кв. 1	314	-	493	Земли населенных пунктов	для индивидуального жилищного строительства	-	-	Гущина Надежда ВладимировнаГущина Ранса ИгнатьевнаГущин Виктор ПетровичГущин Владимир Петрович	-	-	Уточнение границ земельного участка	2	Ж2	При уточнении местоположения границ площадь земельного участка увеличивается на величину, не превышающую предельный минимальный размер земельного участка для вида разрешенного использования «Для индивидуального жилищного строительства» (200 кв.м).
162	:37	-	59:16:0010121:37	59:16:0010121:169	Пермский край, р-н Верещагинский, г. Верещагино, ул. Пролетарская, дом 44	1147	-	1390	Земли населенных пунктов	жилищный фонд (многоэтажные дома)	-	-	Собственники помещений МКД	-	-	Уточнение границ земельного участка	2	Ж2	При уточнении местоположения границ площадь земельного участка увеличивается на величину, не превышающую предельный минимальный размер земельного участка для вида разрешенного использования «Малоэтажная многоквартирная жилая застройка» (300 кв.м).
163	:38	-	59:16:0010121:38	59:16:0010121:85, 59:16:0010121:890, 59:16:0010121:1043	Пермский край, Верещагинский район, г. Верещагино, ул. Свободы, дом 86	5738	-	6104	Земли населенных пунктов	под жилищный фонд (многоэтажные дома)	-	-	Собственники помещений МКД	-	-	Уточнение границ земельного участка	2	Ж1	При уточнении местоположения границ площадь земельного участка увеличивается на величину, не превышающую предельный минимальный размер земельного участка для вида разрешенного использования «Среднеэтажная жилая застройка» (1500 кв.м).
164	:39	-	59:16:0010121:39	59:16:0010121:105	Пермский край, Верещагинский р-н, г. Верещагино, ул. Ленина, дом 37а	2324	-	3308	Земли населенных пунктов	жилищный фонд (многоэтажные дома)	-	-	Собственники помещений МКД	-	-	Уточнение границ земельного участка	2	Ж2	При уточнении местоположения границ площадь земельного участка увеличивается на величину, не превышающую предельный минимальный размер земельного участка для вида разрешенного использования «Среднеэтажная жилая застройка» (1500 кв.м).
165	:40	-	59:16:0010121:40	59:16:0010121:152	край Пермский, р-н Верещагинский, г. Верещагино, ул. Энгельса, дом 113, квартира 1	827	-	802	Земли населенных пунктов	под индивидуальной жилой застройкой	-	-	Яковлева Лидия Васильевна	-	-	Уточнение границ земельного участка	2	Ж2	При уточнении местоположения границ площадь земельного участка уменьшается в пределах 10%.
166	:42	-	59:16:0010121:42	59:16:0010121:99	Пермский край, Верещагинский р-н, г. Верещагино, ул. Ленина, дом 37	1325	-	2148	Земли населенных пунктов	жилищный фонд (многоэтажный дом)	-	-	Собственники помещений МКД	-	-	Уточнение границ земельного участка	2	Ж2	При уточнении местоположения границ площадь земельного участка увеличивается на величину, не превышающую предельный минимальный размер земельного участка для вида разрешенного использования «Среднеэтажная жилая застройка» (1500 кв.м).
167	:46	-	59:16:0010121:46	59:16:0010121:132	Пермский край, р-н Верещагинский, г. Верещагино, ул. Ленина, дом 51	902	-	2068	Земли населенных пунктов	жилищный фонд (многоэтажные дома)	-	-	Собственники помещений МКД	-	-	Уточнение границ земельного участка	2	Ж2	При уточнении местоположения границ площадь земельного участка увеличивается на величину, не превышающую предельный минимальный размер земельного участка для вида разрешенного использования «Среднеэтажная жилая застройка» (1500 кв.м).
168	:47	-	59:16:0010121:47	59:16:0010121:124	Пермский край, г. Верещагино, ул. Ленина, дом 43	772	-	1556	Земли населенных пунктов	Под жилую застройку Многоэтажную	-	-	-	Аренда	Общество с ограниченной ответственностью "Вексель"	Уточнение границ земельного участка	2	Ж1	При уточнении местоположения границ площадь земельного участка увеличивается на величину, не превышающую предельный минимальный размер земельного участка для вида разрешенного использования «Малоэтажная многоквартирная жилая застройка» (300 кв.м).
169	:49	-	59:16:0010121:49	59:16:0010121:133	Пермский край, Верещагинский р-н, г. Верещагино, ул. Ленина, дом 53	997	-	2322	Земли населенных пунктов	Под жилую застройку Многоэтажную	-	-	Собственники помещений МКД	-	-	Уточнение границ земельного участка	2	Ж1	При уточнении местоположения границ площадь земельного участка увеличивается на величину, не превышающую предельный минимальный размер земельного участка для вида разрешенного использования «Среднеэтажная жилая застройка» (1500 кв.м).
170	:52	-	59:16:0010121:52	59:16:0010121:95, 59:16:0010121:1043	край Пермский, р-н Верещагинский, г. Верещагино, ул. Ленина, дом 33	1680	-	1589	Земли населенных пунктов	для размещения административного здания	-	-	-	Аренда	Общество с ограниченной ответственностью "Учебный кооперативный центр"	Уточнение границ земельного участка	2	Ж2	При уточнении местоположения границ площадь земельного участка уменьшается в пределах 10%.
171	:54	-	59:16:0010121:54	59:16:0010121:813	край Пермский, р-н Верещагинский, г. Верещагино, ул. Пролетарская, дом 42	227	-	397	Земли населенных пунктов	под пристроем пельменной к пятиэтажному жилому дому	-	-	Общество с ограниченной ответственностью "Верещагинский комбинат детского питания"	-	-	Уточнение границ земельного участка	2	Ж1Ж2	При уточнении местоположения границ площадь земельного участка увеличивается на величину, не превышающую предельный минимальный размер земельного участка для вида разрешенного использования «Общественное питание» (200 кв.м).
172	:55	-	59:16:0010121:55	-	Пермский край, Верещагинский р-н, г. Верещагино, ул. Ленина, дом 49	536	-	2030	Земли населенных пунктов	под жилым домом	-	-	Муниципальное образование Верещагинский городской округ Пермского края	-	-	Уточнение границ земельного участка	2	Ж1	При уточнении местоположения границ площадь земельного участка увеличивается на величину, не превышающую предельный минимальный размер земельного участка для вида разрешенного использования «Среднеэтажная жилая застройка» (1500 кв.м).
173	:57	-	59:16:0010121:57	59:16:0010121:149	край Пермский, р-н Верещагинский, г. Верещагино, ул. Ф.Энгельса, дом 109, квартира 1	820	-	866	Земли населенных пунктов	для индивидуального жилищного строительства	-	-	Ноговицын Алексей Владимирович	-	-	Уточнение границ земельного участка	2	Ж2	При уточнении местоположения границ площадь земельного участка увеличивается в пределах 10%.
174	:58	-	59:16:0010121:58	59:16:0010121:150, 59:16:0010121:809	край Пермский, р-н Верещагинский, г. Верещагино, ул. Энгельса, дом 111, квартира 1	886	-	924	Земли населенных пунктов	для индивидуального жилищного строительства	-	-	Петренко Нина ВасильевнаПелеяева Людмила Анатольевна	-	-	Уточнение границ земельного участка	2	Ж2	При уточнении местоположения границ площадь земельного участка увеличивается в пределах 10%.
175	:59	-	59:16:0010121:59	-	край Пермский, р-н Верещагинский, г. Верещагино, ул. Ленина	20	-	32	Земли населенных пунктов	для размещения хозяйственной постройки	-	-	-	Аренда	Пеленева Наталья Федотовна	Уточнение границ земельного участка	2	Ж2	При уточнении местоположения границ площадь земельного участка увеличивается на величину, не превышающую предельный минимальный размер земельного участка для вида разрешенного использования «Ведение огородничества» (100 кв.м).
176	:61	-	59:16:0010121:61	59:16:0010121:162	край Пермский, р-н Верещагинский, г. Верещагино, ул. Энгельса, дом 90, кв 1	424	-	446	Земли населенных пунктов	для индивидуального жилищного строительства	-	-	Дудина Марина ГеннадьевнаДудина Светлана Викторовна	-	-	Уточнение границ земельного участка	2	Ж2	При уточнении местоположения границ площадь земельного участка увеличивается в пределах 10%.
177	:72	-	59:16:0010121:72	-	край Пермский, р-н Верещагинский, г. Верещагино, ул. Энгельса, дом 83, кв. 1	486	-	522	Земли населенных пунктов	под индивидуальной жилой застройкой	-	-	Мехоношин Арсений НиколаевичМехоношин Николай АлексеевичМехоношин Никита НиколаевичМехоношина Ольга Викторовна	-	-	Уточнение границ земельного участка	2	Ж3	При уточнении местоположения границ площадь земельного участка увеличивается в пределах 10%.
178	:73	-	59:16:0010121:73	-	Пермский край, г. Верещагино, ул. Ленина, (между домами № 36 и № 38)	18	-	25	Земли населенных пунктов	под временную хозяйственную постройку	-	-	-	Аренда	Гапова Екатерина Кузьмовна	Уточнение границ земельного участка	2	Ж2	При уточнении местоположения границ площадь земельного участка увеличивается на величину, не превышающую предельный минимальный размер земельного участка для вида разрешенного использования «Ведение огородничества» (100 кв.м).

№	Обозначение на чертеже межевания	Условный номер образуемого земельного участка	Кадастровый номер исходного земельного участка с номерами контуров	Кадастровый номер объекта капитального строительства	Адрес(местоположение) земельного участка	Площадь земельных участков			Категория земель исходного земельного участка	Вид разрешенного использования исходного земельного участка	Категория земель образуемого земельного участка	Вид разрешенного использования образуемого земельного участка	Собственник земельного участка	Вид обременения	Правообладатель	Вид кадастровых работ (исправление реестровой ошибки, уточнение местоположения границ и образование)	Номер листа чертежа межевания территории	Территориальная зона	Примечание
						Площадь земельного участка кв.м(данные ЕПРН)	Площадь образуемого земельного участка кв.м	Площадь изменяемого земельного участка кв.м											
1	2	3	4	5	6	7	8	9	10	11	12	13	14	15	16	17	18	19	20
179	:79	-	59:16:0010121:79	-	край Пермский, р-н Верещагинский, г. Верещагино, ул. Пролетарская, 44	14	-	38	Земли населенных пунктов	под магазином	-	-	-	Аренда	Аминов Эдуард Давидович	Уточнение границ земельного участка	2	Ж2	При уточнении местоположения границ площадь земельного участка увеличивается на величину, не превышающую предельный минимальный размер земельного участка для вида разрешенного использования «Магазины» (100 кв.м).
180	:80	-	59:16:0010121:80	-	Пермский край, р-н Верещагинский, г. Верещагино, ул. Ленина, во дворе дома № 38	33	-	34	Земли населенных пунктов	для установки временного металлического гаража	-	-	-	Аренда	Гапова Екатерина Кузьмовна	Уточнение границ земельного участка	2	Ж2	При уточнении местоположения границ площадь земельного участка увеличивается в пределах 10%.
181	:81	-	59:16:0010121:81	59:16:0010121:808	край Пермский, р-н Верещагинский, г. Верещагино	22	-	22	Земли населенных пунктов	для строительства гаража	-	-	-	-	-	Уточнение границ земельного участка	2	Ж2	При уточнении местоположения границ площадь земельного участка уточнена в учетной площади.
182	:67	-	59:16:0010127:67	59:16:0010121:158	край Пермский, р-н Верещагинский, г. Верещагино, ул. Энгельса, дом 84, кв. 2	314	-	513	Земли населенных пунктов	для индивидуального жилищного строительства	-	-	Шаврин Иван Сергеевич Шаврин Владимир Иванович Шаврина Ирина Павловна Шаврин Сергей Иванович	-	-	Уточнение границ земельного участка	2	Ж2	При уточнении местоположения границ площадь земельного участка увеличивается на величину, не превышающую предельный минимальный размер земельного участка для вида разрешенного использования «Для индивидуального жилищного строительства» (200 кв.м).
183	:2	-	59:16:0010135:2	59:16:0010135:105	Пермский край, Верещагинский р-н, г. Верещагино, ул. Советская, 29	712	-	871	Земли населенных пунктов	Для индивидуального жилищного строительства	-	-	Решетников Николай Михайлович	-	-	Уточнение границ земельного участка	3	Ж 3	При уточнении местоположения границ площадь земельного участка увеличивается на величину, не превышающую предельный минимальный размер земельного участка для вида разрешенного использования «Для индивидуального жилищного строительства» (200 кв.м).
184	:3	-	59:16:0010135:3	-	Пермский край, Верещагинский р-н, г. Верещагино, ул. Советская, д 27	1761	-	1644	Земли населенных пунктов	для индивидуального жилищного строительства	-	-	Осокина Любовь Витальевна Леконцева Инга Павловна Осокина Надежда Витальевна	-	-	Уточнение границ земельного участка	3	Ж 3СХ 4	При уточнении местоположения границ площадь земельного участка уменьшается в пределах 10%.
185	:4	-	59:16:0010135:4	59:16:0010135:100	Пермский край, Верещагинский р-н, г. Верещагино, ул. Советская, 25	1616	-	1732	Земли населенных пунктов	для индивидуального жилищного строительства	-	-	Варламов Василий Васильевич Варламова Надежда Васильевна(право на ОКС)	-	-	Уточнение границ земельного участка	3	Ж 3СХ 4	При уточнении местоположения границ площадь земельного участка увеличивается в пределах 10%.
186	:6	-	59:16:0010135:6	59:16:0010135:96	Пермский край, Верещагинский р-н, г.	1320	-	1365	Земли населенных пунктов	для приусадебного участка	-	-	Мезенцев Павел Иванович(право на ОКС)	-	-	Уточнение границ земельного участка	3	Ж 3СХ 4	При уточнении местоположения границ площадь земельного участка увеличивается в пределах 10%.
187	:8	-	59:16:0010135:8	59:16:0010135:107	Пермский край, Верещагинский р-н, г. Верещагино, ул. Советская, 30а	585	-	648	Земли населенных пунктов	для индивидуального жилищного строительства	-	-	Шудегова Татьяна Александровна	-	-	Уточнение границ земельного участка	3	Ж 3	При уточнении местоположения границ площадь земельного участка увеличивается на величину, не превышающую предельный минимальный размер земельного участка для вида разрешенного использования «Для индивидуального жилищного строительства» (200 кв.м).
188	:14	-	59:16:0010135:14	59:16:0010135:161	Пермский край, Верещагинский р-н, г. Верещагино, ул. Фабричная, д 25	1250	-	1317	Земли населенных пунктов	для индивидуального жилищного строительства	-	-	Файзуллин Камиль Сайфуллович	-	-	Уточнение границ земельного участка	3	Ж 3	При уточнении местоположения границ площадь земельного участка увеличивается в пределах 10%.
189	:17	-	59:16:0010135:17	59:16:0010135:128	617120, Пермский край, Верещагинский Район, Город Верещагино, Улица Фабричная, Дом30	923	-	976	Земли населенных пунктов	для индивидуального жилищного строительства	-	-	Деменева Маргарита Борисовна	-	-	Уточнение границ земельного участка	3	Ж 3	При уточнении местоположения границ площадь земельного участка увеличивается в пределах 10%.
190	:19	-	59:16:0010135:19	59:16:0010135:88, 59:16:0010135:301	Пермский край, Верещагинский Район, Город Верещагино, Улица Кирова	1147	-	1165	Земли населенных пунктов	для личного подсобного хозяйства	-	-	Белюсов Николай Яковлевич	-	-	Уточнение границ земельного участка	3	Ж 3	При уточнении местоположения границ площадь земельного участка увеличивается в пределах 10%.
191	:20	-	59:16:0010135:20	59:16:0010135:146, 59:16:0010135:300	Пермский край, г. Верещагино, ул. Октябрьская, 29	827	-	911	Земли населенных пунктов	для индивидуального жилищного строительства	-	-	Сюткина Елизавета Павловна Сюткин Павел Павлович Сюткина Елена Васильевна Сюткин Дмитрий Павлович	-	-	Уточнение границ земельного участка	3	Ж 3	При уточнении местоположения границ площадь земельного участка увеличивается на величину, не превышающую предельный минимальный размер земельного участка для вида разрешенного использования «Для индивидуального жилищного строительства» (200 кв.м).
192	:23	-	59:16:0010135:23	59:16:0010135:163	Пермский край, г. Верещагино, ул. Октябрьская, 27г	600	-	659	Земли населенных пунктов	для приусадебного участка	-	-	Гусельникова Татьяна Федоровна	-	-	Уточнение границ земельного участка	3	Ж 3	При уточнении местоположения границ площадь земельного участка увеличивается в пределах 10%.
193	:24	-	59:16:0010135:24	59:16:0010135:144	Пермский край, Верещагинский р-н, г. Верещагино, ул. Октябрьская, д 27в	590	-	558	Земли населенных пунктов	Для индивидуального жилищного строительства	-	-	Вьюгов Александр Алексеевич Вьюгов Евгений Алексеевич Вьюгов Алексей Викторович Вьюгова Нелля Валерьевна	-	-	Уточнение границ земельного участка	3	Ж 3	При уточнении местоположения границ площадь земельного участка уменьшается в пределах 10%.
194	:25	-	59:16:0010135:25	59:16:0010135:143	Пермский край, Верещагинский р-н, г. Верещагино, ул. Октябрьская, 27б	662	-	607	Земли населенных пунктов	для приусадебного участка	-	-	Южакова Любовь Александровна	-	-	Уточнение границ земельного участка	3	Ж 3	При уточнении местоположения границ площадь земельного участка уменьшается в пределах 10%.
195	:28	-	59:16:0010135:28	59:16:0010135:123	Пермский край, Верещагинский р-н, г. Верещагино, ул. Фабричная, 26	969	-	973	Земли населенных пунктов	для приусадебного участка	-	-	Коромыслов Сергей Борисович Коромылова Светлана Леонидовна	-	-	Уточнение границ земельного участка	3	Ж 3	При уточнении местоположения границ площадь земельного участка увеличивается в пределах 10%.
196	:30	-	59:16:0010135:30	59:16:0010135:140	Пермский край, Верещагинский р-н, г. Верещагино, ул. Октябрьская, 25а	621	-	611	Земли населенных пунктов	Для приусадебного участка	-	-	Овчинников Антон Павлович	-	-	Уточнение границ земельного участка	3	Ж 3	При уточнении местоположения границ площадь земельного участка уменьшается в пределах 10%.
197	:32	-	59:16:0010135:32	59:16:0010135:122	Пермский край, Верещагинский р-н, г. Верещагино, ул. Фабричная, 24	860	-	924	Земли населенных пунктов	для индивидуального жилищного строительства	-	-	Шумайлова Наталья Анатольевна	-	-	Уточнение границ земельного участка	3	Ж 3	При уточнении местоположения границ площадь земельного участка увеличивается в пределах 10%.
198	:34	-	59:16:0010135:34	59:16:0010135:153	Пермский край, Верещагинский р-н, г. Верещагино, ул. Пионерская, 15	860	-	863	Земли населенных пунктов	для индивидуального жилищного строительства	-	-	Яковлева Есения Игоревна Тимошенев Тимофей Дмитриевич Тимошенева Надежда Сергеевна	-	-	Уточнение границ земельного участка	3	Ж 3	При уточнении местоположения границ площадь земельного участка увеличивается в пределах 10%.
199	:35	-	59:16:0010135:35	59:16:0010135:138	Пермский край, Верещагинский р-н, г. Верещагино, ул. Октябрьская, 23а	587	-	645	Земли населенных пунктов	для индивидуального жилищного строительства	-	-	Азанов Александр Сергеевич Азанов Павел Сергеевич Дьячук Валентина Сергеевна Азанов Сергей Иванович Азанова Людмила Сергеевна Азанова Светлана Михайловна	-	-	Уточнение границ земельного участка	3	Ж 3	При уточнении местоположения границ площадь земельного участка увеличивается в пределах 10%.
200	:36	-	59:16:0010135:36	59:16:0010135:137	Пермский край, Верещагинский р-н, г. Верещагино, ул. Октябрьская, 23	669	-	760	Земли населенных пунктов	Приусадебный участок	-	-	Маталасов Артем Михайлович Маталасова Манна Михайловна	-	-	Уточнение границ земельного участка	3	Ж 3	При уточнении местоположения границ площадь земельного участка увеличивается на величину, не превышающую предельный минимальный размер земельного участка для вида разрешенного использования «Для индивидуального жилищного строительства» (200 кв.м).
201	:37	-	59:16:0010135:37	59:16:0010135:158	Пермский край, Верещагинский р-н, г. Верещагино, ул. Пионерская, 6	1107	-	1132	Земли населенных пунктов	для приусадебного участка	-	-	Южанинова Мария Александровна Южанинова Яна Александровна Южанинова Светлана Николаевна	-	-	Уточнение границ земельного участка	3	Ж 3	При уточнении местоположения границ площадь земельного участка увеличивается в пределах 10%.
202	:42	-	59:16:0010135:42	-	Пермский край, Верещагинский р-н, г. Верещагино, ул. Советская, 22	706	-	692	Земли населенных пунктов	для индивидуального жилищного строительства	-	-	Снигирев Андрей Андреевич Снигирев Арсений Андреевич Снигирев Алексей Андреевич Снигирев Андрей Иванович Снигирева Надежда Владимировна	-	-	Уточнение границ земельного участка	3	Ж 3	При уточнении местоположения границ площадь земельного участка уменьшается в пределах 10%.

№	Обозначение на чертеже межевания	Условный номер образуемого земельного участка	Кадастровый номер исходного земельного участка с номерами контуров	Кадастровый номер объекта капитального строительства	Адрес(местоположение) земельного участка	Площадь земельных участков			Категория земель исходного земельного участка	Вид разрешенного использования исходного земельного участка	Категория земель образуемого земельного участка	Вид разрешенного использования образуемого земельного участка	Собственник земельного участка	Вид обременения	Правообладатель	Вид кадастровых работ (исправление реестровой ошибки, уточнение местоположения границ и образования)	Номер листа чертежа межевания территории	Территориальная зона	Примечание
						Площадь земельного участка кв.м(данные ЕПРН)	Площадь образуемого земельного участка кв.м	Площадь изменяемого земельного участка кв.м											
1	2	3	4	5	6	7	8	9	10	11	12	13	14	15	16	17	18	19	20
203	:43	-	59:16:0010135:43	59:16:0010135:119	Пермский край, Верещагинский р-н, г. Верещагино, ул. Фабричная, 21	1477	-	1479	Земли населенных пунктов	для индивидуального жилищного строительства	-	-	Фархутдинова Галина Александровна	-	-	Уточнение границ земельного участка	3	Ж 3	При уточнении местоположения границ площадь земельного участка увеличивается в пределах 10%.
204	:48	-	59:16:0010135:48	59:16:0010135:120	Пермский край, Верещагинский р-н, г. Верещагино, ул. Фабричная, 22	1218	-	1186	Земли населенных пунктов	для индивидуального жилищного строительства	-	-	Дорохов Михаил Максимович	-	-	Уточнение границ земельного участка	3	Ж 3	При уточнении местоположения границ площадь земельного участка уменьшается в пределах 10%.
205	:49	-	59:16:0010135:49	59:16:0010135:154	Пермский край, Верещагинский р-н, г. Верещагино, ул. Пионерская, 16	1224	-	1225	Земли населенных пунктов	для приусадебного участка	-	-	Лыкова Васса Емельяновна Мальцева Наталья Романовна	-	-	Уточнение границ земельного участка	3	Ж 3	При уточнении местоположения границ площадь земельного участка увеличивается в пределах 10%.
206	:51	-	59:16:0010135:51	59:16:0010135:118, 59:16:0000000:4897	Пермский край, Верещагинский р-н, г. Верещагино, ул. Фабричная, 20	1502	-	1517	Земли населенных пунктов	для индивидуального жилищного строительства	-	-	Маленьких Галина Васильевна	-	-	Уточнение границ земельного участка	3	Ж 3	При уточнении местоположения границ площадь земельного участка увеличивается в пределах 10%.
207	:52	-	59:16:0010135:52	59:16:0010135:149, 59:16:0000000:4897	Пермский край, Верещагинский р-н, г. Верещагино, ул. Челюскинцев, 15	1132	-	1220	Земли населенных пунктов	для приусадебного участка	-	-	Пепеляева Нина Николаевна	-	-	Уточнение границ земельного участка	3	Ж 3	При уточнении местоположения границ площадь земельного участка увеличивается в пределах 10%.
208	:53	-	59:16:0010135:53	59:16:0010135:133	Пермский край, Верещагинский р-н, г. Верещагино, ул. Октябрьская, 19	1157	-	1145	Земли населенных пунктов	для приусадебного участка	-	-	Тетенова Татьяна Александровна	-	-	Уточнение границ земельного участка	3	Ж 3	При уточнении местоположения границ площадь земельного участка увеличивается в пределах 10%.
209	:54	-	59:16:0010135:54	59:16:0010135:116, 59:16:0000000:4897	Пермский край, Верещагинский р-н, г. Верещагино, ул. Фабричная, д. 18	1372	-	1403	Земли населенных пунктов	Для индивидуального жилищного строительства	-	-	Черняков Алексей Николаевич Тетенова Анастасия Николаевна Тетенов Савелий Владиславович Черняков Богдан Алексеевич	-	-	Уточнение границ земельного участка	3	Ж 3	При уточнении местоположения границ площадь земельного участка увеличивается в пределах 10%.
210	:55	-	59:16:0010135:55	59:16:0010135:148	617120, Пермский край, Верещагинский р-н, г. Верещагино, ул. Челюскинцев, д. 13	938	-	937	Земли населенных пунктов	для индивидуального жилищного строительства	-	-	Тиунов Сергей Николаевич Тиунова Марина Ивановна	-	-	Уточнение границ земельного участка	3	Ж 3	При уточнении местоположения границ площадь земельного участка уменьшается в пределах 10%.
211	:56	-	59:16:0010135:56	59:16:0010135:150	Пермский край, Верещагинский р-н, г. Верещагино, ул. Челюскинцев, 17	983	-	1024	Земли населенных пунктов	Для приусадебного участка	-	-	Тиунов Виктор Иванович	-	-	Уточнение границ земельного участка	3	Ж 3	При уточнении местоположения границ площадь земельного участка увеличивается в пределах 10%.
212	:57	-	59:16:0010135:57	59:16:0010135:131	Пермский край, Верещагинский р-н, г. Верещагино, ул. Октябрьская, 17	1107	-	1165	Земли населенных пунктов	для индивидуального жилищного строительства	-	-	Лазарев Анатолий Васильевич(право на ОКС)	-	-	Уточнение границ земельного участка	3	Ж 3	При уточнении местоположения границ площадь земельного участка увеличивается в пределах 10%.
213	:58	-	59:16:0010135:58	59:16:0010135:129	Пермский край, Верещагинский р-н, г. Верещагино, ул. Октябрьская, 15	1098	-	1073	Земли населенных пунктов	для приусадебного участка	-	-	Вараксин Владимир Анатольевич	-	-	Уточнение границ земельного участка	3	Ж 3	При уточнении местоположения границ площадь земельного участка уменьшается в пределах 10%.
214	:59	-	59:16:0010135:59	59:16:0010135:136	Пермский край, Верещагинский р-н, г. Верещагино, ул. Октябрьская, 22	1293	-	1272	Земли населенных пунктов	для приусадебного участка	-	-	Блинова Екатерина Александровна Блинов Аркадий Леонидович	-	-	Уточнение границ земельного участка	3	Ж 3	При уточнении местоположения границ площадь земельного участка уменьшается в пределах 10%.
215	:61	-	59:16:0010135:61	59:16:0010135:156	Пермский край, Верещагинский р-н, г. Верещагино, ул. Пионерская, 24	472	-	539	Земли населенных пунктов	для индивидуального жилищного строительства	-	-	Габов Алексей Георгиевич Лазнова Людмила Сергеевна Габова Влада Алексеевна Габов Артем Алексеевич	-	-	Уточнение границ земельного участка	3	Ж 3	При уточнении местоположения границ площадь земельного участка увеличивается на величину, не превышающую предельный минимальный размер земельного участка для вида разрешенного использования «Для индивидуального жилищного строительства» (200 кв.м).
216	:63	-	59:16:0010135:63	-	Пермский край, Верещагинский р-н, г. Верещагино, ул. Трудовая, 23	953	-	1047	Земли населенных пунктов	Для индивидуального жилищного строительства	-	-	Корев Михаил Сергеевич	-	-	Уточнение границ земельного участка	3	Ж 3	При уточнении местоположения границ площадь земельного участка увеличивается в пределах 10%.
217	:64	-	59:16:0010135:64	59:16:0010135:112	Пермский край, Верещагинский р-н, г. Верещагино, ул. Трудовая, 21	960	-	969	Земли населенных пунктов	Для индивидуального жилищного строительства	-	-	Фадеев Геннадий Леонидович(право на ОКС)	-	-	Уточнение границ земельного участка	3	Ж 3	При уточнении местоположения границ площадь земельного участка увеличивается в пределах 10%.
218	:65	-	59:16:0010135:65	59:16:0010135:134	Пермский край, Верещагинский р-н, г. Верещагино, ул. Октябрьская, д. 20	1243	-	1212	Земли населенных пунктов	для приусадебного участка	-	-	Федосеева Юлия Сергеевна	-	-	Уточнение границ земельного участка	3	Ж 3	При уточнении местоположения границ площадь земельного участка уменьшается в пределах 10%.
219	:66	-	59:16:0010135:66	59:16:0010135:151	Пермский край, Верещагинский городской округ, Город Верещагино, Улица Челюскинцев, Земельный участок 25	909	-	953	Земли населенных пунктов	для индивидуального жилищного строительства	-	-	Носков Иван Сергеевич Носкова Диана Сергеевна Носков Александр Сергеевич Пегушина Ольга Константиновна	-	-	Уточнение границ земельного участка	3	Ж 3	При уточнении местоположения границ площадь земельного участка увеличивается в пределах 10%.
220	:67	-	59:16:0010135:67	59:16:0010135:111	Пермский край, Верещагинский р-н, г. Верещагино, ул. Трудовая, 19	961	-	957	Земли населенных пунктов	для индивидуального жилищного строительства	-	-	Филиппова Александра Николаевна	-	-	Уточнение границ земельного участка	3	Ж 3	При уточнении местоположения границ площадь земельного участка уменьшается в пределах 10%.
221	:69	-	59:16:0010135:69	59:16:0010135:173	Пермский край, Верещагинский р-н, г. Верещагино, ул. Октябрьская, 16	1140	-	1150	Земли населенных пунктов	для приусадебного участка	-	-	Мокруши Андрей Александрович Мокрушин Олег Александрович Мокрушина Тамара Васильевна	-	-	Уточнение границ земельного участка	3	Ж 3	При уточнении местоположения границ площадь земельного участка увеличивается в пределах 10%.
222	:72	-	59:16:0010135:72	59:16:0010135:110	Пермский край, Верещагинский р-н, г. Верещагино, ул. Трудовая, д. 17	766	-	966	Земли населенных пунктов	для индивидуального жилищного строительства	-	-	Мокрушина Тамара Васильевна	-	-	Уточнение границ земельного участка	3	Ж 3	При уточнении местоположения границ площадь земельного участка увеличивается на величину, не превышающую предельный минимальный размер земельного участка для вида разрешенного использования «Для индивидуального жилищного строительства» (200 кв.м).
223	:74	-	59:16:0010135:74	59:16:0010135:115	Пермский край, Верещагинский р-н, г. Верещагино, ул. Фабричная, 16	1061	-	1006	Земли населенных пунктов	для индивидуального жилищного строительства	-	-	Утробина Наталья Михайловна	-	-	Уточнение границ земельного участка	3	Ж 3	При уточнении местоположения границ площадь земельного участка уменьшается в пределах 10%.
224	:78	-	59:16:0010135:78	59:16:0010135:117, 59:16:0000000:4897	Пермский край, Верещагинский городской округ, Город Верещагино, Улица Фабричная, Земельный участок 19	1500	-	1700	Земли населенных пунктов	для индивидуального жилищного строительства	-	-	Кувшинникова Ирина Анатольевна	-	-	Уточнение границ земельного участка	3	Ж ЗР 3	При уточнении местоположения границ площадь земельного участка увеличивается на величину, не превышающую предельный минимальный размер земельного участка для вида разрешенного использования «Для индивидуального жилищного строительства» (200 кв.м).
225	:84	-	59:16:0010135:84	59:16:0010135:132	617120, Пермский край, Верещагинский р-н, г. Верещагино, ул. Октябрьская, д. 18	588	-	620	Земли населенных пунктов	под индивидуальную жилую застройку	-	-	Чернякова Анфиса Ивановна	-	-	Уточнение границ земельного участка	3	Ж 3	При уточнении местоположения границ площадь земельного участка увеличивается в пределах 10%.
226	:85	-	59:16:0010135:85	59:16:0010135:132	617120, Пермский край, Верещагинский р-н, г. Верещагино, ул. Октябрьская, д. 18	556	-	629	Земли населенных пунктов	под индивидуальную жилую застройку	-	-	Баженова Татьяна Михайловна	-	-	Уточнение границ земельного участка	3	Ж 3	При уточнении местоположения границ площадь земельного участка увеличивается на величину, не превышающую предельный минимальный размер земельного участка для вида разрешенного использования «Для индивидуального жилищного строительства» (200 кв.м).
227	:298	-	59:16:0010135:298	59:16:0010135:135	Пермский край, Верещагинский Район, Город Верещагино, Улица Октябрьская	1168	-	1193	Земли населенных пунктов	для приусадебного участка	-	-	Тиунова Надежда Александровна	-	-	Уточнение границ земельного участка	3	Ж 3	При уточнении местоположения границ площадь земельного участка увеличивается в пределах 10%.
228	:299	-	59:16:0010135:299	59:16:0010135:142, 59:16:0010135:314	Пермский край, Верещагинский Район, Город Верещагино, Улица Октябрьская	600	-	601	Земли населенных пунктов	для приусадебного участка	-	-	Овчинникова Надежда Михайловна	-	-	Уточнение границ земельного участка	3	Ж 3	При уточнении местоположения границ площадь земельного участка увеличивается в пределах 10%.
229	:1	-	59:16:0010138:1	59:16:0010138:68	край Пермский, р-н Верещагинский, г. Верещагино, ул. Комсомольская, дом 14	554	-	537	Земли населенных пунктов	для приусадебного участка	-	-	Дудин Климентий Ильич Дудина Лариса Юрьевна Дудин Илларион Ильич Тиунова Кристина Павловна	-	-	Уточнение границ земельного участка	4	ЖЗ	При уточнении местоположения границ площадь земельного участка уменьшается в пределах 10%.
230	:2	-	59:16:0010138:2	59:16:0010138:89	край Пермский, р-н Верещагинский, г. Верещагино, ул. Челюскинцев, дом 58	579	-	611	Земли населенных пунктов	для индивидуального жилищного строительства	-	-	Нечаева Анастасия Луквична	-	-	Уточнение границ земельного участка	4	ЖЗ	При уточнении местоположения границ площадь земельного участка увеличивается в пределах 10%.

№	Обозначение на чертеже межевания	Условный номер образуемого земельного участка	Кадастровый номер исходного земельного участка с номерами контуров	Кадастровый номер объекта капитального строительства	Адрес(местоположение) земельного участка	Площадь земельных участков			Категория земель исходного земельного участка	Вид разрешенного использования исходного земельного участка	Категория земель образуемого земельного участка	Вид разрешенного использования образуемого земельного участка	Собственник земельного участка	Вид обременения	Правообладатель	Вид кадастровых работ (исправление реестровой ошибки, уточнение местоположения границ и образование)	Номер листа чертежа межевания территории	Территориальная зона	Примечание
						Площадь земельного участка кв.м(данные ЕГРН)	Площадь образуемого земельного участка кв.м	Площадь изменяемого земельного участка кв.м											
1	2	3	4	5	6	7	8	9	10	11	12	13	14	15	16	17	18	19	20
231	:5	-	59:16:0010138:5	59:16:0010138:67	край Пермский, р-н Верещагинский, г. Верещагино, ул. Комсомольская, дом 12	596	-	650	Земли населенных пунктов	Для приусадебного участка	-	-	Старкова Александра Андреевна	-	-	Уточнение границ земельного участка	4	ЖЗ	При уточнении местоположения границ площадь земельного участка увеличивается в пределах 10%.
232	:6	-	59:16:0010138:6	59:16:0010138:115	Пермский край, Верещагинский район, г. Верещагино, ул. Свободы, дом 13а	687	-	625	Земли населенных пунктов	Для индивидуального жилищного строительства	-	-	Поносов Александр Сергеевич	-	-	Уточнение границ земельного участка	4	ЖЗ	При уточнении местоположения границ площадь земельного участка уменьшается в пределах 10%.
233	:7	-	59:16:0010138:7	59:16:0010138:66	край Пермский, р-н Верещагинский, г. Верещагино, ул. Комсомольская, дом 10	600	-	591	Земли населенных пунктов	Для индивидуального жилищного строительства	-	-	Шахбазян Любовь Ивановна	-	-	Уточнение границ земельного участка	4	ЖЗ	При уточнении местоположения границ площадь земельного участка уменьшается в пределах 10%.
234	:8	-	59:16:0010138:8	59:16:0010138:65	край Пермский, р-н Верещагинский, г. Верещагино, ул. Свободы, дом 9а	600	-	795	Земли населенных пунктов	Для индивидуального жилищного строительства	-	-	Вшивков Александр Анатольевич	-	-	Уточнение границ земельного участка	4	ЖЗ	При уточнении местоположения границ площадь земельного участка увеличивается на величину, не превышающую предельный минимальный размер земельного участка для вида разрешенного использования «Для индивидуального жилищного строительства» (200 кв.м).
235	:9	-	59:16:0010138:9	59:16:0010138:112	край Пермский, р-н Верещагинский, г. Верещагино, ул. Свободы, дом 11	539	-	522	Земли населенных пунктов	для приусадебного участка	-	-	Коновалов Александр Михайлович	-	-	Уточнение границ земельного участка	4	ЖЗ	При уточнении местоположения границ площадь земельного участка уменьшается в пределах 10%.
236	:10	-	59:16:0010138:10	59:16:0010138:75	край Пермский, р-н Верещагинский, г. Верещагино, ул. Комсомольская, дом 8	600	-	619	Земли населенных пунктов	для приусадебного участка	-	-	Шатрова Алла Маргемьяновна	-	-	Уточнение границ земельного участка	4	ЖЗ	При уточнении местоположения границ площадь земельного участка увеличивается в пределах 10%.
237	:11	-	59:16:0010138:11	-	край Пермский, р-н Верещагинский, г. Верещагино, ул. Свободы, дом 9	573	-	530	Земли населенных пунктов	для индивидуального жилищного строительства	-	-	Вшивкова Елена Павловна	-	-	Уточнение границ земельного участка	4	ЖЗ	При уточнении местоположения границ площадь земельного участка уменьшается в пределах 10%.
238	:12	-	59:16:0010138:12	59:16:0010138:73	край Пермский, р-н Верещагинский, г. Верещагино, ул. Комсомольская, дом 6	584	-	618	Земли населенных пунктов	для индивидуального жилищного строительства	-	-	Мазулин Роман Станиславович	-	-	Уточнение границ земельного участка	4	ЖЗ	При уточнении местоположения границ площадь земельного участка увеличивается в пределах 10%.
239	:13	-	59:16:0010138:13	59:16:0010138:74	край Пермский, р-н Верещагинский, г. Верещагино, ул. Комсомольская, дом 6а	550	-	547	Земли населенных пунктов	Для индивидуального жилищного строительства	-	-	-	-	-	Уточнение границ земельного участка	4	ЖЗ	При уточнении местоположения границ площадь земельного участка уменьшается в пределах 10%.
240	:14	-	59:16:0010138:14	59:16:0010138:63	край Пермский, р-н Верещагинский, г. Верещагино, ул. Свободы, дом 7а	600	-	635	Земли населенных пунктов	для индивидуального жилищного строительства	-	-	Суцова Антонина Алексеевна	-	-	Уточнение границ земельного участка	4	ЖЗ	При уточнении местоположения границ площадь земельного участка увеличивается в пределах 10%.
241	:19	-	59:16:0010138:19	59:16:0010138:71	край Пермский, р-н Верещагинский, г. Верещагино, ул. Комсомольская, дом 4	628	-	600	Земли населенных пунктов	для приусадебного участка	-	-	Масленикова Галина Валентиновна	-	-	Уточнение границ земельного участка	4	ЖЗ	При уточнении местоположения границ площадь земельного участка уменьшается в пределах 10%.
242	:21	-	59:16:0010138:21	59:16:0010138:70	край Пермский, р-н Верещагинский, г. Верещагино, ул. Комсомольская, дом 2а	504	-	603	Земли населенных пунктов	для индивидуального жилищного строительства	-	-	Титов Александр Викторович Титов Роман Александрович	-	-	Уточнение границ земельного участка	4	ЖЗ	При уточнении местоположения границ площадь земельного участка увеличивается на величину, не превышающую предельный минимальный размер земельного участка для вида разрешенного использования «Для индивидуального жилищного строительства» (200 кв.м).
243	:22	-	59:16:0010138:22	59:16:0010138:110	Пермский край, Верещагинский район, г. Верещагино, ул. Свободы, дом 1а	626	-	646	Земли населенных пунктов	для индивидуального жилищного строительства	-	-	Наговицына Любовь Александровна	-	-	Уточнение границ земельного участка	4	ЖЗ	При уточнении местоположения границ площадь земельного участка увеличивается в пределах 10%.
244	:25	-	59:16:0010138:25	59:16:0010138:81	край Пермский, р-н Верещагинский, г. Верещагино, ул. Матросова, дом 61	494	-	588	Земли населенных пунктов	для индивидуального жилищного строительства	-	-	Пинаева Лидия Григорьевна	-	-	Уточнение границ земельного участка	4	ЖЗ	При уточнении местоположения границ площадь земельного участка увеличивается на величину, не превышающую предельный минимальный размер земельного участка для вида разрешенного использования «Для индивидуального жилищного строительства» (200 кв.м).
245	:27	-	59:16:0010138:27	59:16:0000000:4897, 59:16:0010138:116	Пермский край, Верещагинский р-н, г. Верещагино, ул. Свободы, дом 14	1160	-	1234	Земли населенных пунктов	для приусадебного участка	-	-	Азанова Любовь Владимировна Безматерных Татьяна Михайловна Азанов Вячеслав Владимирович Азанова Анастасия Владимировна	-	-	Уточнение границ земельного участка	4	ЖЗ	При уточнении местоположения границ площадь земельного участка увеличивается в пределах 10%.
246	:31	-	59:16:0010138:31	59:16:0010138:95	Российская Федерация, Пермский край, г.о. Верещагинский, г. Верещагино, ул. Звезды, з/у 13а	678	-	641	Земли населенных пунктов	для индивидуального жилищного строительства	-	-	Марамыгина Надежда Николаевна	-	-	Уточнение границ земельного участка	4	ЖЗ	При уточнении местоположения границ площадь земельного участка уменьшается в пределах 10%.
247	:32	-	59:16:0010138:32	59:16:0010138:111	Пермский край, Верещагинский р-н, г. Верещагино, ул. Свободы, дом 10	600	-	583	Земли населенных пунктов	под приусадебный участок	-	-	Лучникова Анастасия Сергеевна	-	-	Уточнение границ земельного участка	4	ЖЗ	При уточнении местоположения границ площадь земельного участка уменьшается в пределах 10%.
248	:34	-	59:16:0010138:34	59:16:0010138:92	Российская Федерация, Пермский край, г.о. Верещагинский, г. Верещагино, ул. Звезды, з/у 11	600	-	627	Земли населенных пунктов	для приусадебного участка	-	-	Конев Никифор Фомич(особые отметки)	-	-	Уточнение границ земельного участка	4	ЖЗ	При уточнении местоположения границ площадь земельного участка увеличивается в пределах 10%.
249	:35	-	59:16:0010138:35	59:16:0010138:64	край Пермский, р-н Верещагинский, г. Верещагино, ул. Свободы, дом 8	671	-	660	Земли населенных пунктов	для приусадебного участка	-	-	Шалимова Екатерина Николаевна(особые отметки)	-	-	Уточнение границ земельного участка	4	ЖЗ	При уточнении местоположения границ площадь земельного участка уменьшается в пределах 10%.
250	:36	-	59:16:0010138:36	59:16:0010138:108	Российская Федерация, Пермский край, г.о. Верещагинский, г. Верещагино, ул. Звезды, з/у 9	598	-	624	Земли населенных пунктов	для индивидуального жилищного строительства	-	-	Мелкомукова Ксения Максимовна Мелкомукова Екатерина Ивановна Мелкомуков Максим Николаевич Мелкомуков Константин Максимович	-	-	Уточнение границ земельного участка	4	ЖЗ	При уточнении местоположения границ площадь земельного участка увеличивается в пределах 10%.
251	:37	-	59:16:0010138:37	59:16:0000000:4897, 59:16:0010138:60	край Пермский, р-н Верещагинский, г. Верещагино, ул. Свободы, дом 6	580	-	603	Земли населенных пунктов	для индивидуального жилищного строительства	-	-	Пьянкова Нина Васильевна Пьянков Сергей Иванович	-	-	Уточнение границ земельного участка	4	ЖЗ	При уточнении местоположения границ площадь земельного участка увеличивается в пределах 10%.
252	:38	-	59:16:0010138:38	59:16:0010138:61	край Пермский, р-н Верещагинский, г. Верещагино, ул. Свободы, дом 6а	586	-	587	Земли населенных пунктов	для индивидуального жилищного строительства	-	-	Керинцова Матрена Максимовна Селезнев Терентий Максимович(особые отметки)	-	-	Уточнение границ земельного участка	4	ЖЗ	При уточнении местоположения границ площадь земельного участка увеличивается в пределах 10%.
253	:40	-	59:16:0010138:40	59:16:0010138:104	Российская Федерация, Пермский край, г.о. Верещагинский, г. Верещагино, ул. Звезды, з/у 7	696	-	691	Земли населенных пунктов	для индивидуального жилищного строительства	-	-	Путин Сергей Федорович	-	-	Уточнение границ земельного участка	4	ЖЗ	При уточнении местоположения границ площадь земельного участка уменьшается в пределах 10%.
254	:41	-	59:16:0010138:41	59:16:0010138:123	край Пермский, р-н Верещагинский, г. Верещагино, ул. Свободы, дом 4	600	-	746	Земли населенных пунктов	для приусадебного участка	-	-	Бузорина Галина Леонидовна Бузорин Анатолий Александрович	-	-	Уточнение границ земельного участка	4	ЖЗ	При уточнении местоположения границ площадь земельного участка увеличивается на величину, не превышающую предельный минимальный размер земельного участка для вида разрешенного использования «Для индивидуального жилищного строительства» (200 кв.м).
255	:42	-	59:16:0010138:42	59:16:0010138:118	край Пермский, р-н Верещагинский, г. Верещагино, ул. Свободы, дом 4а	565	-	661	Земли населенных пунктов	для индивидуального жилищного строительства	-	-	Азанов Александр Николаевич	-	-	Уточнение границ земельного участка	4	ЖЗ	При уточнении местоположения границ площадь земельного участка увеличивается на величину, не превышающую предельный минимальный размер земельного участка для вида разрешенного использования «Для индивидуального жилищного строительства» (200 кв.м).
256	:43	-	59:16:0010138:43	59:16:0010138:100	Российская Федерация, Пермский край, г.о. Верещагинский, г. Верещагино, ул. Звезды, з/у 5	707	-	652	Земли населенных пунктов	для индивидуального жилищного строительства	-	-	Бузмаков Игорь Владимирович	-	-	Уточнение границ земельного участка	4	ЖЗ	При уточнении местоположения границ площадь земельного участка уменьшается в пределах 10%.

№	Обозначение на чертеже межевания	Условный номер образуемого земельного участка	Кадастровый номер исходного земельного участка с номерами контуров	Кадастровый номер объекта капитального строительства	Адрес(местоположение) земельного участка	Площадь земельных участков			Категория земель исходного земельного участка	Вид разрешенного использования исходного земельного участка	Категория земель образуемого земельного участка	Вид разрешенного использования образуемого земельного участка	Собственник земельного участка	Вид обременения	Правообладатель	Вид кадастровых работ (исправление реестровой ошибки, уточнение местоположения границ и образование)	Номер листа чертежа межевания территории	Территориальная зона	Примечание
						Площадь земельного участка кв.м(данные ЕГРН)	Площадь образуемого земельного участка кв.м	Площадь изменяемого земельного участка кв.м											
1	2	3	4	5	6	7	8	9	10	11	12	13	14	15	16	17	18	19	20
257	:44	-	59:16:0010138:44	59:16:0010138:98	Российская Федерация, Пермский край, г.о. Верещагинский, г. Верещагино, ул. Звезды, з/у 3	624	-	689	Земли населенных пунктов	для индивидуального жилищного строительства	-	-	Мошев Алексей Викторович Деменев Андрей Сергеевич Деменев Вера Ивановна Деменев Сергей Владимирович	-	-	Уточнение границ земельного участка	4	ЖЗ	При уточнении местоположения границ площадь земельного участка увеличивается на величину, не превышающую предельный минимальный размер земельного участка для вида разрешенного использования «Для индивидуального жилищного строительства» (200 кв.м).
258	:46	-	59:16:0010138:46	-	Российская Федерация, Пермский край, г.о. Верещагинский, г. Верещагино, ул. Звезды, з/у 12	586	-	636	Земли населенных пунктов	для индивидуального жилищного строительства	-	-	Тиунов Виктор Геннадьевич(особые отметки)Тиунова Нина Аркадьевна	-	-	Уточнение границ земельного участка	4	ЖЗ	При уточнении местоположения границ площадь земельного участка увеличивается в пределах 10%.
259	:49	-	59:16:0010138:49	59:16:0010138:103	Российская Федерация, Пермский край, г.о. Верещагинский, г. Верещагино, ул. Звезды, з/у 6	600	-	740	Земли населенных пунктов	для индивидуального жилищного строительства	-	-	Вешнякова Галина Леонидовна	-	-	Уточнение границ земельного участка	4	ЖЗ	При уточнении местоположения границ площадь земельного участка увеличивается на величину, не превышающую предельный минимальный размер земельного участка для вида разрешенного использования «Для индивидуального жилищного строительства» (200 кв.м).
260	:51	-	59:16:0010138:51	59:16:0010138:97	Российская Федерация, Пермский край, г.о. Верещагинский, г. Верещагино, ул. Звезды, з/у 2а	723	-	879	Земли населенных пунктов	для индивидуального жилищного строительства	-	-	Овчинникова Татьяна Александровна	-	-	Уточнение границ земельного участка	4	ЖЗ	При уточнении местоположения границ площадь земельного участка увеличивается на величину, не превышающую предельный минимальный размер земельного участка для вида разрешенного использования «Для индивидуального жилищного строительства» (200 кв.м).
261	:53	-	59:16:0010138:53	59:16:0010138:77	край Пермский, р-н Верещагинский, г. Верещагино, ул. Крупской, дом 13	1623	-	1584	Земли населенных пунктов	для индивидуального жилищного строительства	-	-	Сайтова Светлана Николаевна Сайтова Дарья Александровна Сайтов Даниил Александрович Сайтова Елизавета Александровна	-	-	Уточнение границ земельного участка	4	ЖЗ	При уточнении местоположения границ площадь земельного участка уменьшается в пределах 10%.
262	:54	-	59:16:0010138:54	59:16:0010138:76	край Пермский, р-н Верещагинский, г. Верещагино, ул. Крупской, дом 11	1463	-	1410	Земли населенных пунктов	для индивидуального жилищного строительства	-	-	Костылев Михаил Сергеевич	-	-	Уточнение границ земельного участка	4	ЖЗ	При уточнении местоположения границ площадь земельного участка уменьшается в пределах 10%.
263	:55	-	59:16:0010138:55	59:16:0010138:119	край Пермский, р-н Верещагинский, г. Верещагино, ул. Крупской, дом 9	1879	-	1873	Земли населенных пунктов	для индивидуального жилищного строительства	-	-	Разумов Сергей Михайлович Разумов Михаил Сергеевич Трутнева Анна Сергеевна	-	-	Уточнение границ земельного участка	4	ЖЗ	При уточнении местоположения границ площадь земельного участка уменьшается в пределах 10%.
264	:56	-	59:16:0010138:56	59:16:0010138:85	Российская Федерация, Пермский край, г.о. Верещагинский, г. Верещагино, ул. Энгельса, з/у 12	4273	-	4179	Земли населенных пунктов	для базы ветлаборатории	-	-	Муниципальное образование Верещагинский городской округ Пермского края	-	-	Уточнение границ земельного участка	4	СНЗ	При уточнении местоположения границ площадь земельного участка уменьшается в пределах 10%.
265	:3У1	59:16:0010121:3У1	59:16:0010121	59:16:0010121:167	Пермский край, р-н Верещагинский, г. Верещагино, ул. Пролетарская, дом 42	-	3511	-	-	-	Земли населенных пунктов	2.1.1 Малоэтажная многоквартирная жилая застройка	Собственники помещений в многоквартирном доме	-	-	Образование земельного участка	2	Ж1	Образование земельного участка под зданием с кадастровым номером 59:16:0010121:167
266	:3У2	59:16:0010121:3У2	59:16:0010121	59:16:0010121:96, 59:16:0010121:1043	Пермский край, р-н Верещагинский, г. Верещагино, ул. Ленина, 35	-	2335	-	-	-	Земли населенных пунктов	2.1.1 Малоэтажная многоквартирная жилая застройка	Собственники помещений в многоквартирном доме	-	-	Образование земельного участка	2	Ж2	Образование земельного участка под зданием с кадастровым номером 59:16:0010121:96
267	:3У3	59:16:0010121:3У3	59:16:0010121	59:16:0010121:116	Пермский край, р-н Верещагинский, г. Верещагино, ул. Ленина, 39	-	2226	-	-	-	Земли населенных пунктов	2.1.1 Малоэтажная многоквартирная жилая застройка	Собственники помещений в многоквартирном доме	-	-	Образование земельного участка	2	Ж2	Образование земельного участка под зданием с кадастровым номером 59:16:0010121:116
268	:3У4	59:16:0010121:3У4	59:16:0010121	59:16:0010121:118, 59:16:0010121:916	Пермский край, р-н Верещагинский, г. Верещагино, ул. Ленина, 41	-	1956	-	-	-	Земли населенных пунктов	2.1.1 Малоэтажная многоквартирная жилая застройка	Собственники помещений в многоквартирном доме	-	-	Образование земельного участка	2	Ж2	Образование земельного участка под зданием с кадастровым номером 59:16:0010121:118
269	:3У5	59:16:0010121:3У5	59:16:0010121	59:16:0010121:165	край Пермский, р-н Верещагинский, г. Верещагино, ул. Энгельса, дом 110, квартира 2	-	365	-	-	-	Земли населенных пунктов	2.3. Блокированная жилая застройка	59:16:0010121:861Шмыков Аркадий АлексеевичСичкарева Ольга ВалерьевнаСичкарев Александр РомановичШмыков Матвей Аркадьевич	-	-	Образование земельного участка	2	Ж2	Образование земельного участка под зданием с кадастровым номером 59:16:0010121:165
270	:3У6	59:16:0010121:3У6	59:16:0010121	59:16:0010121:165	край Пермский, р-н Верещагинский, г. Верещагино, ул. Энгельса, дом 110, квартира 1	-	415	-	-	-	Земли населенных пунктов	2.3. Блокированная жилая застройка	кв 159:16:0010121:889Денисенко Юрий ЛеонидовичДенисенко Любовь ВалерьевнаДенисенко Полина ЮрьевнаДенисенко Артем ЮрьевичДенисенко Алёна ЮрьевнаДенисенко Екатерина ЮрьевнаДенисенко Надежда Юрьевна59:16:0010121:509 Денисенко Надежда ЮрьевнаДенисенко Екатерина Юрьевна59:16:0010121:509 нет прав	-	-	Образование земельного участка	2	Ж2	Образование земельного участка под зданием с кадастровым номером 59:16:0010121:165
271	:3У7	59:16:0010121:3У7	59:16:0010121	59:16:0010121:125	Пермский край, р-н Верещагинский, г. Верещагино, ул. Ленина, 45	-	1837	-	-	-	Земли населенных пунктов	2.1.1 Малоэтажная многоквартирная жилая застройка	Собственники помещений в многоквартирном доме	-	-	Образование земельного участка	2	Ж2	Образование земельного участка под зданием с кадастровым номером 59:16:0010121:125
272	:3У8	59:16:0010121:3У8	59:16:0010121	59:16:0010121:130	Пермский край, р-н Верещагинский, г. Верещагино, ул. Коммунистическая, д. 83	-	252	-	-	-	Земли населенных пунктов	2.1.1 Малоэтажная многоквартирная жилая застройка	Собственники помещений в многоквартирном доме	-	-	Образование земельного участка	2	Ж2	Образование земельного участка под частью здания с кадастровым номером 59:16:0010121:130
273	:3У9	59:16:0010121:3У9	59:16:0010121	59:16:0010121:97	Пермский край, р-н Верещагинский, г. Верещагино, ул. Ленина, 36	-	1717	-	-	-	Земли населенных пунктов	2.1.1 Малоэтажная многоквартирная жилая застройка	Собственники помещений в многоквартирном доме	-	-	Образование земельного участка	2	Ж2 ЖЗ	Образование земельного участка под зданием с кадастровым номером 59:16:0010121:97
274	:3У10	59:16:0010121:3У10	59:16:0010121	59:16:0010121:196	край Пермский, р-н Верещагинский, г. Верещагино, ул. Энгельса, дом 90, кв 2	-	470	-	-	-	Земли населенных пунктов	2.3. Блокированная жилая застройка	Соловьева Валентина Михайловна(права на квартиру 59:16:0010121:795 в доме 59:16:0010121:196)	-	-	Образование земельного участка	2	Ж2	Образование земельного участка под частью здания с кадастровым номером 59:16:0010121:196
275	:3У11	59:16:0010121:3У11	59:16:0010121	59:16:0010121:163	край Пермский, р-н Верещагинский, г. Верещагино, ул. Энгельса, дом 92, квартира 1	-	507	-	-	-	Земли населенных пунктов	2.3. Блокированная жилая застройка	Варанни Анатолий Сергеевич(права на квартиру 59:16:0010121:507 в доме 59:16:0010121:163)	-	-	Образование земельного участка	2	Ж2	Образование земельного участка под частью здания с кадастровым номером 59:16:0010121:163
276	:3У12	59:16:0010121:3У12	59:16:0010121	59:16:0010121:907	край Пермский, р-н Верещагинский, г. Верещагино, ул. Энгельса, дом 94, квартира 1	-	416	-	-	-	Земли населенных пунктов	2.3. Блокированная жилая застройка	59:16:0010121:908Болдырев а Ольга Гавриловна59:16:0010121:897нет прав	-	-	Образование земельного участка	2	Ж2	Образование земельного участка под частью здания с кадастровым номером 59:16:0010121:907

Перечень образуемых земельных участков, отнесенных к территориям общего пользования, в границах кадастровых кварталов 59:16:0010117, 59:16:0010121, 59:16:0010135, 59:16:0010138

№	Обозначение на чертеже межевания	Условный номер образуемого земельного участка	Кадастровый номер исходного земельного участка с номерами контуров	Кадастровый номер объекта капитального строительства	Адрес (местоположение) земельного участка	Площадь образуемого земельного участка кв.м	Категория земель образуемого земельного участка	Вид разрешенного использования образуемого земельного участка	Номер листа чертежа межевания территории	Территориальная зона	Примечание
1	2	3	4	5	6	7	8	9	10	11	12
1	:3У25	59:16:0010121:3У25	59:16:0010121	-	Пермский край р-н Верещагинский г. Верещагино, ул. Свободы	855	Земли населенных пунктов	12.0.1 Улично-дорожная сеть	2	Ж1 Ж2 -	Вид разрешенного использования земельного участка соответствует виду разрешенного использования согласно Приказу Федеральной службы государственной регистрации, кадастра и картографии от 10 ноября 2020 года №П/0412 "Об утверждении классификатора видов разрешенного использования земельных участков" 12.0.1 Улично-дорожная сеть
2	:3У26	59:16:0010121:3У26	59:16:0010121	-	Пермский край р-н Верещагинский г. Верещагино, ул. Пролетарская	5346	Земли населенных пунктов	12.0.1 Улично-дорожная сеть	2	Ж1 Ж2 -	Вид разрешенного использования земельного участка соответствует виду разрешенного использования согласно Приказу Федеральной службы государственной регистрации, кадастра и картографии от 10 ноября 2020 года №П/0412 "Об утверждении классификатора видов разрешенного использования земельных участков" 12.0.1 Улично-дорожная сеть
3	:3У27	59:16:0010121:3У27	59:16:0010121	59:16:0000000:4269, 59:16:0000000:4272	Пермский край р-н Верещагинский г. Верещагино, ул. Энгельса	9514	Земли населенных пунктов	12.0.1 Улично-дорожная сеть	2	Ж1 Ж2 Ж3 РЗ -	Вид разрешенного использования земельного участка соответствует виду разрешенного использования согласно Приказу Федеральной службы государственной регистрации, кадастра и картографии от 10 ноября 2020 года №П/0412 "Об утверждении классификатора видов разрешенного использования земельных участков" 12.0.1 Улично-дорожная сеть
4	:3У28	59:16:0010121:3У28	59:16:0010121	59:16:0000000:4272	Пермский край р-н Верещагинский г. Верещагино, ул. Энгельса	932	Земли населенных пунктов	12.0.1 Улично-дорожная сеть	2	Ж1 Ж2	Вид разрешенного использования земельного участка соответствует виду разрешенного использования согласно Приказу Федеральной службы государственной регистрации, кадастра и картографии от 10 ноября 2020 года №П/0412 "Об утверждении классификатора видов разрешенного использования земельных участков" 12.0.1 Улично-дорожная сеть
5	:3У29	59:16:0010121:3У29	59:16:0010121	59:16:0000000:5194	Пермский край р-н Верещагинский г. Верещагино, ул. Ленина	5548	Земли населенных пунктов	12.0.1 Улично-дорожная сеть	2	Ж1 Ж2 -	Вид разрешенного использования земельного участка соответствует виду разрешенного использования согласно Приказу Федеральной службы государственной регистрации, кадастра и картографии от 10 ноября 2020 года №П/0412 "Об утверждении классификатора видов разрешенного использования земельных участков" 12.0.1 Улично-дорожная сеть
6	:3У30	59:16:0010121:3У30	59:16:0010121	59:16:0000000:4991, 59:16:0000000:4269	Пермский край р-н Верещагинский г. Верещагино, ул. О. Кошевого	1382	Земли населенных пунктов	12.0.1 Улично-дорожная сеть	2	Ж3 -	Вид разрешенного использования земельного участка соответствует виду разрешенного использования согласно Приказу Федеральной службы государственной регистрации, кадастра и картографии от 10 ноября 2020 года №П/0412 "Об утверждении классификатора видов разрешенного использования земельных участков" 12.0.1 Улично-дорожная сеть
7	:3У31	59:16:0010121:3У31	59:16:0010121	59:16:0000000:4991, 59:16:0000000:5256, 59:16:0000000:4871, 59:16:0000000:5104	Пермский край р-н Верещагинский г. Верещагино, ул. Звезды	2418	Земли населенных пунктов	12.0.1 Улично-дорожная сеть	2	Ж1 Ж2 -	Вид разрешенного использования земельного участка соответствует виду разрешенного использования согласно Приказу Федеральной службы государственной регистрации, кадастра и картографии от 10 ноября 2020 года №П/0412 "Об утверждении классификатора видов разрешенного использования земельных участков" 12.0.1 Улично-дорожная сеть
8	:3У32	59:16:0010121:3У32	59:16:0010121	59:16:0010121:1045, 59:16:0000000:5104	Пермский край р-н Верещагинский г. Верещагино, ул. Коммунистическая	3010	Земли населенных пунктов	12.0.1 Улично-дорожная сеть	2	Ж1 Ж2 -	Вид разрешенного использования земельного участка соответствует виду разрешенного использования согласно Приказу Федеральной службы государственной регистрации, кадастра и картографии от 10 ноября 2020 года №П/0412 "Об утверждении классификатора видов разрешенного использования земельных участков" 12.0.1 Улично-дорожная сеть

№	Обозначение на чертеже межевания	Условный номер образуемого земельного участка	Кадастровый номер исходного земельного участка с номерами контуров	Кадастровый номер объекта капитального строительства	Адрес (местоположение) земельного участка	Площадь образуемого земельного участка кв.м	Категория земель образуемого земельного участка	Вид разрешенного использования образуемого земельного участка	Номер листа чертежа межевания территории	Территориальная зона	Примечание
1	2	3	4	5	6	7	8	9	10	11	12
9	:ЗУ33	59:16:0010121:ЗУ33	59:16:0010121	-	Пермский край р-н Верещагинский г. Верещагино, ул. Свободы	1432	Земли населенных пунктов	12.0.1 Улично-дорожная сеть	2	Ж1 Ж2 -	Вид разрешенного использования земельного участка соответствует виду разрешенного использования согласно Приказу Федеральной службы государственной регистрации, кадастра и картографии от 10 ноября 2020 года №П/0412 "Об утверждении классификатора видов разрешенного использования земельных участков" 12.0.1 Улично-дорожная сеть
10	:ЗУ39	59:16:0010117:ЗУ39	59:16:0010117	-	Пермский край, г.Верещагино, ул. Павлова	5105	Земли населенных пунктов	Улично-дорожная сеть	2	Ж 1, Ж 3	Вид разрешенного использования земельного участка соответствует виду разрешенного использования согласно Приказу Федеральной службы государственной регистрации, кадастра и картографии от 10 ноября 2020 года №П/0412 "Об утверждении классификатора видов разрешенного использования земельных участков" 12.0.1 Улично-дорожная сеть
11	:ЗУ40	59:16:0010117:ЗУ40	59:16:0010117	-	Пермский край, г.Верещагино, ул. Фрунзе	2147	Земли населенных пунктов	Улично-дорожная сеть	2	Ж 1, Ж 3	Вид разрешенного использования земельного участка соответствует виду разрешенного использования согласно Приказу Федеральной службы государственной регистрации, кадастра и картографии от 10 ноября 2020 года №П/0412 "Об утверждении классификатора видов разрешенного использования земельных участков" 12.0.1 Улично-дорожная сеть
12	:ЗУ41	59:16:0010117:ЗУ41	59:16:0010117	59:16:0010117:713 59:16:0010117:719 59:16:0010117:727 59:16:0010117:728 59:16:0010117:729 59:16:0010117:731	Пермский край, г.Верещагино, ул. Комсомольская	4565	Земли населенных пунктов	Улично-дорожная сеть	2	Ж 1, Ж 3	Вид разрешенного использования земельного участка соответствует виду разрешенного использования согласно Приказу Федеральной службы государственной регистрации, кадастра и картографии от 10 ноября 2020 года №П/0412 "Об утверждении классификатора видов разрешенного использования земельных участков" 12.0.1 Улично-дорожная сеть
13	:ЗУ42	59:16:0010117:ЗУ42	59:16:0010117	-	Пермский край, г.Верещагино, ул. Свободы	4515	Земли населенных пунктов	Улично-дорожная сеть	2	Ж 1, Ж 3	Вид разрешенного использования земельного участка соответствует виду разрешенного использования согласно Приказу Федеральной службы государственной регистрации, кадастра и картографии от 10 ноября 2020 года №П/0412 "Об утверждении классификатора видов разрешенного использования земельных участков" 12.0.1 Улично-дорожная сеть
14	:ЗУ43	59:16:0010117:ЗУ43	59:16:0010117	-	Пермский край, г.Верещагино, ул. Звезды	2975	Земли населенных пунктов	Улично-дорожная сеть	2	Ж 1, Ж 3, Од 1	Вид разрешенного использования земельного участка соответствует виду разрешенного использования согласно Приказу Федеральной службы государственной регистрации, кадастра и картографии от 10 ноября 2020 года №П/0412 "Об утверждении классификатора видов разрешенного использования земельных участков" 12.0.1 Улично-дорожная сеть
15	:ЗУ44	59:16:0010117:ЗУ44	59:16:0010117	-	Пермский край, г.Верещагино, ул. Энгельса	1497	Земли населенных пунктов	Улично-дорожная сеть	2	Ж 1, Ж 3, Од 1	Вид разрешенного использования земельного участка соответствует виду разрешенного использования согласно Приказу Федеральной службы государственной регистрации, кадастра и картографии от 10 ноября 2020 года №П/0412 "Об утверждении классификатора видов разрешенного использования земельных участков" 12.0.1 Улично-дорожная сеть
16	:ЗУ45	59:16:0010117:ЗУ45	59:16:0010117	-	Пермский край, г.Верещагино, ул. Пролетарская	3941	Земли населенных пунктов	Улично-дорожная сеть	2	Ж 1, Ж 3, Од 1	Вид разрешенного использования земельного участка соответствует виду разрешенного использования согласно Приказу Федеральной службы государственной регистрации, кадастра и картографии от 10 ноября 2020 года №П/0412 "Об утверждении классификатора видов разрешенного использования земельных участков" 12.0.1 Улично-дорожная сеть
17	:ЗУ46	59:16:0010117:ЗУ46	59:16:0010117	59:16:0010117:731	Пермский край, г.Верещагино, ул. Комсомольская	424	Земли населенных пунктов	Улично-дорожная сеть	2	Ж 3	Вид разрешенного использования земельного участка соответствует виду разрешенного использования согласно Приказу Федеральной службы государственной регистрации, кадастра и картографии от 10 ноября 2020 года №П/0412 "Об утверждении классификатора видов разрешенного использования земельных участков" 12.0.1 Улично-дорожная сеть

№	Обозначение на чертеже межевания	Условный номер образуемого земельного участка	Кадастровый номер исходного земельного участка с номерами контуров	Кадастровый номер объекта капитального строительства	Адрес (местоположение) земельного участка	Площадь образуемого земельного участка кв.м	Категория земель образуемого земельного участка	Вид разрешенного использования образуемого земельного участка	Номер листа чертежа межевания территории	Территориальная зона	Примечание
1	2	3	4	5	6	7	8	9	10	11	12
18	:ЗУ47	59:16:0010117:ЗУ47	59:16:0010117	59:16:0010117:719	Пермский край, г.Верещагино, ул. Комсомольская	388	Земли населенных пунктов	Улично-дорожная сеть	2	Ж 3	Вид разрешенного использования земельного участка соответствует виду разрешенного использования согласно Приказу Федеральной службы государственной регистрации, кадастра и картографии от 10 ноября 2020 года №П/0412 "Об утверждении классификатора видов разрешенного использования земельных участков" 12.0.1 Улично-дорожная сеть
19	:ЗУ5	59:16:0010135:ЗУ5	59:16:0010135	-	Пермский край р-н Верещагинский г. Верещагино, ул. Челюскинцев	237	Земли населенных пунктов	Улично-дорожная сеть	3	Ж 3	Вид разрешенного использования земельного участка соответствует виду разрешенного использования согласно Приказу Федеральной службы государственной регистрации, кадастра и картографии от 10 ноября 2020 года №П/0412 "Об утверждении классификатора видов разрешенного использования земельных участков" 12.0.1 Улично-дорожная сеть
20	:ЗУ6	59:16:0010135:ЗУ6	59:16:0010135	59:16:0000000:5025 59:16:0010135:300 59:16:0010135:301 59:16:0000000:4477	Пермский край р-н Верещагинский г. Верещагино, ул. Кирова	1666	Земли населенных пунктов	Улично-дорожная сеть	3	Ж 3, СХ 4	Вид разрешенного использования земельного участка соответствует виду разрешенного использования согласно Приказу Федеральной службы государственной регистрации, кадастра и картографии от 10 ноября 2020 года №П/0412 "Об утверждении классификатора видов разрешенного использования земельных участков" 12.0.1 Улично-дорожная сеть
21	:ЗУ7	59:16:0010135:ЗУ7	59:16:0010135	59:16:0010135:311 59:16:0000000:4897 59:16:0000000:5029 59:16:0000000:5180	Пермский край р-н Верещагинский г. Верещагино, ул. Пионерская	6680	Земли населенных пунктов	Улично-дорожная сеть	3	Ж 3	Вид разрешенного использования земельного участка соответствует виду разрешенного использования согласно Приказу Федеральной службы государственной регистрации, кадастра и картографии от 10 ноября 2020 года №П/0412 "Об утверждении классификатора видов разрешенного использования земельных участков" 12.0.1 Улично-дорожная сеть
22	:ЗУ8	59:16:0010135:ЗУ8	59:16:0010135	59:16:0000000:4897 59:16:0000000:5111	Пермский край р-н Верещагинский г. Верещагино, ул. Челюскинцев	3071	Земли населенных пунктов	Улично-дорожная сеть	3	Ж 3	Вид разрешенного использования земельного участка соответствует виду разрешенного использования согласно Приказу Федеральной службы государственной регистрации, кадастра и картографии от 10 ноября 2020 года №П/0412 "Об утверждении классификатора видов разрешенного использования земельных участков" 12.0.1 Улично-дорожная сеть
23	:ЗУ9	59:16:0010135:ЗУ9	59:16:0010135	59:16:0010135:312 59:16:0010135:311 59:16:0010135:309 59:16:0010135:308 59:16:0010135:305 59:16:0010135:315 59:16:0010135:310	Пермский край р-н Верещагинский г. Верещагино, ул. Советская	6312	Земли населенных пунктов	Улично-дорожная сеть	3	Ж 3	Вид разрешенного использования земельного участка соответствует виду разрешенного использования согласно Приказу Федеральной службы государственной регистрации, кадастра и картографии от 10 ноября 2020 года №П/0412 "Об утверждении классификатора видов разрешенного использования земельных участков" 12.0.1 Улично-дорожная сеть
24	:ЗУ10	59:16:0010135:ЗУ10	59:16:0010135	59:16:0000000:4897 59:16:0000000:4849	Пермский край р-н Верещагинский г. Верещагино, ул. Фабричная	7543	Земли населенных пунктов	Улично-дорожная сеть	3	Ж 3, Р 3	Вид разрешенного использования земельного участка соответствует виду разрешенного использования согласно Приказу Федеральной службы государственной регистрации, кадастра и картографии от 10 ноября 2020 года №П/0412 "Об утверждении классификатора видов разрешенного использования земельных участков" 12.0.1 Улично-дорожная сеть
25	:ЗУ11	59:16:0010135:ЗУ11	59:16:0010135	59:16:0000000:4509 59:16:0000000:4897 59:16:0010135:313 59:16:0010135:314 59:16:0010135:307 59:16:0000000:4902	Пермский край р-н Верещагинский г. Верещагино, ул. Октябрьская	5696	Земли населенных пунктов	Улично-дорожная сеть	3	Ж 3	Вид разрешенного использования земельного участка соответствует виду разрешенного использования согласно Приказу Федеральной службы государственной регистрации, кадастра и картографии от 10 ноября 2020 года №П/0412 "Об утверждении классификатора видов разрешенного использования земельных участков" 12.0.1 Улично-дорожная сеть
26	:ЗУ12	59:16:0010135:ЗУ12	59:16:0010135	59:16:0000000:5180	Пермский край р-н Верещагинский г. Верещагино, ул. Трудовая	1920	Земли населенных пунктов	Улично-дорожная сеть	3	Ж 3	Вид разрешенного использования земельного участка соответствует виду разрешенного использования согласно Приказу Федеральной службы государственной регистрации, кадастра и картографии от 10 ноября 2020 года №П/0412 "Об утверждении классификатора видов разрешенного использования земельных участков" 12.0.1 Улично-дорожная сеть

№	Обозначение на чертеже межевания	Условный номер образуемого земельного участка	Кадастровый номер исходного земельного участка с номерами контуров	Кадастровый номер объекта капитального строительства	Адрес (местоположение) земельного участка	Площадь образуемого земельного участка кв.м	Категория земель образуемого земельного участка	Вид разрешенного использования образуемого земельного участка	Номер листа чертежа межевания территории	Территориальная зона	Примечание
1	2	3	4	5	6	7	8	9	10	11	12
27	:ЗУ13	59:16:0010135:ЗУ13	59:16:0010135	59:16:0010135:313, 59:16:0010135:314, 59:16:0010135:307	Пермский край р-н Верещагинский г. Верещагино, ул. Октябрьская	773	Земли населенных пунктов	Улично-дорожная сеть	3	ЖЗ	Вид разрешенного использования земельного участка соответствует виду разрешенного использования согласно Приказу Федеральной службы государственной регистрации, кадастра и картографии от 10 ноября 2020 года №П/0412 "Об утверждении классификатора видов разрешенного использования земельных участков" 12.0.1 Улично-дорожная сеть
28	:ЗУ14	59:16:0010135:ЗУ14	59:16:0010135	59:16:0000000:4897	Пермский край р-н Верещагинский г. Верещагино, ул. Челюскинцев	289	Земли населенных пунктов	Улично-дорожная сеть	3	ЖЗ	Вид разрешенного использования земельного участка соответствует виду разрешенного использования согласно Приказу Федеральной службы государственной регистрации, кадастра и картографии от 10 ноября 2020 года №П/0412 "Об утверждении классификатора видов разрешенного использования земельных участков" 12.0.1 Улично-дорожная сеть
29	:ЗУ1	59:16:0010138:ЗУ1	59:16:0010138	59:16:0000000:5171	Пермский край р-н Верещагинский г. Верещагино, ул. Челюскинцев	4178	Земли населенных пунктов	12.0.1 Улично-дорожная сеть	4	ЖЗ	Вид разрешенного использования земельного участка соответствует виду разрешенного использования согласно Приказу Федеральной службы государственной регистрации, кадастра и картографии от 10 ноября 2020 года №П/0412 "Об утверждении классификатора видов разрешенного использования земельных участков" 12.0.1 Улично-дорожная сеть
30	:ЗУ2	59:16:0010138:ЗУ2	59:16:0010138	-	Пермский край р-н Верещагинский г. Верещагино, ул. Звезды	3992	Земли населенных пунктов	12.0.1 Улично-дорожная сеть	4	ЖЗ	Вид разрешенного использования земельного участка соответствует виду разрешенного использования согласно Приказу Федеральной службы государственной регистрации, кадастра и картографии от 10 ноября 2020 года №П/0412 "Об утверждении классификатора видов разрешенного использования земельных участков" 12.0.1 Улично-дорожная сеть
31	:ЗУ3	59:16:0010138:ЗУ3	59:16:0010138	-	Пермский край р-н Верещагинский г. Верещагино, проезд с ул. Звезды	213	Земли населенных пунктов	12.0.1 Улично-дорожная сеть	4	ЖЗ	Вид разрешенного использования земельного участка соответствует виду разрешенного использования согласно Приказу Федеральной службы государственной регистрации, кадастра и картографии от 10 ноября 2020 года №П/0412 "Об утверждении классификатора видов разрешенного использования земельных участков" 12.0.1 Улично-дорожная сеть
32	:ЗУ4	59:16:0010138:ЗУ4	59:16:0010138	-	Пермский край р-н Верещагинский г. Верещагино, ул. Крупской	517	Земли населенных пунктов	12.0.1 Улично-дорожная сеть	4	ЖЗ	Вид разрешенного использования земельного участка соответствует виду разрешенного использования согласно Приказу Федеральной службы государственной регистрации, кадастра и картографии от 10 ноября 2020 года №П/0412 "Об утверждении классификатора видов разрешенного использования земельных участков" 12.0.1 Улично-дорожная сеть
33	:ЗУ5	59:16:0010138:ЗУ5	59:16:0010138	-	Пермский край р-н Верещагинский г. Верещагино	1189	Земли населенных пунктов	12.0.1 Улично-дорожная сеть	4	ЖЗ	Вид разрешенного использования земельного участка соответствует виду разрешенного использования согласно Приказу Федеральной службы государственной регистрации, кадастра и картографии от 10 ноября 2020 года №П/0412 "Об утверждении классификатора видов разрешенного использования земельных участков" 12.0.1 Улично-дорожная сеть
34	:ЗУ6	59:16:0010138:ЗУ6	59:16:0010138	-	Пермский край р-н Верещагинский г. Верещагино, проезд с ул. Свободы	496	Земли населенных пунктов	12.0.1 Улично-дорожная сеть	4	ЖЗ	Вид разрешенного использования земельного участка соответствует виду разрешенного использования согласно Приказу Федеральной службы государственной регистрации, кадастра и картографии от 10 ноября 2020 года №П/0412 "Об утверждении классификатора видов разрешенного использования земельных участков" 12.0.1 Улично-дорожная сеть
35	:ЗУ7	59:16:0010138:ЗУ7	59:16:0010138	59:16:0010138:249	Пермский край р-н Верещагинский г. Верещагино, проезд с ул. Матросова	320	Земли населенных пунктов	12.0.1 Улично-дорожная сеть	4	ЖЗ	Вид разрешенного использования земельного участка соответствует виду разрешенного использования согласно Приказу Федеральной службы государственной регистрации, кадастра и картографии от 10 ноября 2020 года №П/0412 "Об утверждении классификатора видов разрешенного использования земельных участков" 12.0.1 Улично-дорожная сеть

№	Обозначение на чертеже межевания	Условный номер образуемого земельного участка	Кадастровый номер исходного земельного участка с номерами контуров	Кадастровый номер объекта капитального строительства	Адрес (местоположение) земельного участка	Площадь образуемого земельного участка кв.м	Категория земель образуемого земельного участка	Вид разрешенного использования образуемого земельного участка	Номер листа чертежа межевания территории	Территориальная зона	Примечание
1	2	3	4	5	6	7	8	9	10	11	12
36	:ЗУ8	59:16:0010138:ЗУ8	59:16:0010138	59:16:0000000:4897	Пермский край р-н Верещагинский г. Верещагино, ул. Свободы	4003	Земли населенных пунктов	12.0.1 Улично-дорожная сеть	4	ЖЗ	Вид разрешенного использования земельного участка соответствует виду разрешенного использования согласно Приказу Федеральной службы государственной регистрации, кадастра и картографии от 10 ноября 2020 года №П/0412 "Об утверждении классификатора видов разрешенного использования земельных участков" 12.0.1 Улично-дорожная сеть
37	:ЗУ9	59:16:0010138:ЗУ9	59:16:0010138	-	Пермский край р-н Верещагинский г. Верещагино, ул.Комсомольская	1504	Земли населенных пунктов	12.0.1 Улично-дорожная сеть	4	ЖЗ	Вид разрешенного использования земельного участка соответствует виду разрешенного использования согласно Приказу Федеральной службы государственной регистрации, кадастра и картографии от 10 ноября 2020 года №П/0412 "Об утверждении классификатора видов разрешенного использования земельных участков" 12.0.1 Улично-дорожная сеть
38	:ЗУ10	59:16:0010138:ЗУ10	59:16:0010138	59:16:0010138:249, 59:16:0000000:4897	Пермский край р-н Верещагинский г. Верещагино, ул. Матросова	3985	Земли населенных пунктов	12.0.1 Улично-дорожная сеть	4	ЖЗ	Вид разрешенного использования земельного участка соответствует виду разрешенного использования согласно Приказу Федеральной службы государственной регистрации, кадастра и картографии от 10 ноября 2020 года №П/0412 "Об утверждении классификатора видов разрешенного использования земельных участков" 12.0.1 Улично-дорожная сеть
39	:ЗУ11	59:16:0010138:ЗУ11	59:16:0010138	-	Пермский край р-н Верещагинский г. Верещагино, ул.Энгельса	1871	Земли населенных пунктов	12.0.1 Улично-дорожная сеть	4	ЖЗ	Вид разрешенного использования земельного участка соответствует виду разрешенного использования согласно Приказу Федеральной службы государственной регистрации, кадастра и картографии от 10 ноября 2020 года №П/0412 "Об утверждении классификатора видов разрешенного использования земельных участков" 12.0.1 Улично-дорожная сеть
Итого:						13 368					

Перечень координат характерных точек земельных участков, в результате исправления реестровых ошибок

№ участка на чертеже межевания: :4844		
Кадастровый номер земельного участка: 59:16:0000000:4844		
Каталог координат характерных точек в системе координат: МСК-59, зона 1		
Площадь земельного участка 1 м ²		
Обозначение характерных точек границ	Координаты, м	
	X	Y
Контур 1		
420	525961,89	1316326,8
686	525961,7	1316327,78
685	525960,72	1316327,59
421	525960,91	1316326,61
420	525961,89	1316326,8
№ участка на чертеже межевания: :5110		
Кадастровый номер земельного участка: 59:16:0000000:5110		
Каталог координат характерных точек в системе координат: МСК-59, зона 1		
Площадь земельного участка 980 м ²		
Обозначение характерных точек границ	Координаты, м	
	X	Y
Контур 3		
749	525695,64	1316287,8
550	525694,78	1316292,28
549	525693,34	1316299,88
38	525687,9	1316328,76
39	525682,39	1316359,27
59	525675,67	1316392,92
60	525668,4	1316429,18
74	525657,34	1316480,04
470	525655,7	1316487,19
469	525653,5	1316486,68
510	525665,7	1316432,1
511	525672,74	1316396,27
512	525687,89	1316317,9
513	525692,69	1316291,91
750	525693,52	1316287,42
749	525695,64	1316287,8
Контур 16		
517	525654,1	1316386,19
518	525656,17	1316386,67
519	525644,83	1316442,74
520	525637,32	1316483,37
521	525635,23	1316482,98
522	525642,73	1316442,76
523	525645,69	1316426,51
517	525654,1	1316386,19

Контур 17		
508	525640,47	1316565,49
509	525640,09	1316557,43
468	525651,84	1316493,88
467	525654,16	1316494,34
466	525652,14	1316504,33
726	525642,24	1316557,77
330	525642,35	1316560,94
329	525642,51	1316565,45
508	525640,47	1316565,49
Контур 18		
507	525641,52	1316577,74
328	525643,67	1316577,39
505	525652,52	1316633,34
506	525650,01	1316633,74
507	525641,52	1316577,74
Контур 25		
497	525634,01	1316490,53
498	525632,31	1316499,45
476	525629,24	1316499,19
475	525631,05	1316489,96
497	525634,01	1316490,53
№ участка на чертеже межевания: :1		
Кадастровый номер земельного участка: 59:16:0010117:1		
Каталог координат характерных точек в системе координат: МСК-59, зона 1		
Площадь земельного участка 454 м ²		
Обозначение характерных точек границ	Координаты, м	
	X	Y
1	526042,55	1316202,5
2	526055,08	1316210,62
3	526053,39	1316217,06
4	526052,56	1316220,48
5	526054,13	1316223,92
6	526055,72	1316225,52
7	526053,24	1316235,32
8	526052,29	1316237,06
9	526035,37	1316231,99
10	526039,79	1316213,62
1	526042,55	1316202,5
№ участка на чертеже межевания: :15		
Кадастровый номер земельного участка: 59:16:0010117:15		
Каталог координат характерных точек в системе координат: МСК-59, зона 1		
Площадь земельного участка 730 м ²		
Обозначение характерных точек границ	Координаты, м	
	X	Y
173	526070,03	1316347,78
229	526039,23	1316341,65
213	526047,19	1316318,5

212	526054,63	1316319,75
174	526074,79	1316323,41
173	526070,03	1316347,78
№ участка на чертеже межевания: :25		
Кадастровый номер земельного участка: 59:16:0010117:25		
Каталог координат характерных точек в системе координат: МСК-59, зона 1		
Площадь земельного участка 835 м ²		
Обозначение характерных точек границ	Координаты, м	
	X	Y
426	525932,14	1316258,7
427	525936,46	1316233,63
428	525968,1	1316239,96
429	525962,92	1316266,26
426	525932,14	1316258,7
№ участка на чертеже межевания: :26		
Кадастровый номер земельного участка: 59:16:0010117:26		
Каталог координат характерных точек в системе координат: МСК-59, зона 1		
Площадь земельного участка 519 м ²		
Обозначение характерных точек границ	Координаты, м	
	X	Y
429	525962,92	1316266,26
435	525962,08	1316270,5
436	525959,56	1316281,93
437	525946,01	1316278,54
438	525928,51	1316275,66
426	525932,14	1316258,7
429	525962,92	1316266,26
№ участка на чертеже межевания: :27		
Кадастровый номер земельного участка: 59:16:0010117:27		
Каталог координат характерных точек в системе координат: МСК-59, зона 1		
Площадь земельного участка 618 м ²		
Обозначение характерных точек границ	Координаты, м	
	X	Y
436	525959,56	1316281,93
416	525957,15	1316293,37
415	525955,35	1316300,31
460	525924,06	1316294,26
461	525927,22	1316279,54
438	525928,51	1316275,66
437	525946,01	1316278,54
436	525959,56	1316281,93
№ участка на чертеже межевания: :29		
Кадастровый номер земельного участка: 59:16:0010117:29		

Каталог координат характерных точек в системе координат: МСК-59, зона 1		
Площадь земельного участка 622 м ²		
Обозначение характерных точек границ	Координаты, м	
	X	Y
486	526043,44	1316493,81
487	526042,64	1316493,21
488	526045,35	1316476,09
489	526045,83	1316473,57
490	526075,7	1316479,03
491	526072,05	1316499,54
486	526043,44	1316493,81
№ участка на чертеже межевания: :30		
Кадастровый номер земельного участка: 59:16:0010117:30		
Каталог координат характерных точек в системе координат: МСК-59, зона 1		
Площадь земельного участка 582 м ²		
Обозначение характерных точек границ	Координаты, м	
	X	Y
524	526056,58	1316517,56
525	526040,4	1316514,01
486	526043,44	1316493,81
491	526072,05	1316499,54
526	526067,47	1316519,2
524	526056,58	1316517,56
№ участка на чертеже межевания: :31		
Кадастровый номер земельного участка: 59:16:0010117:31		
Каталог координат характерных точек в системе координат: МСК-59, зона 1		
Площадь земельного участка 630 м ²		
Обозначение характерных точек границ	Координаты, м	
	X	Y
529	526063,35	1316539,39
530	526062,83	1316539,28
531	526052,72	1316536,8
532	526033,12	1316533,81
533	526033,7	1316528,89
534	526036,7	1316513,32
525	526040,4	1316514,01
524	526056,58	1316517,56
526	526067,47	1316519,2
529	526063,35	1316539,39
№ участка на чертеже межевания: :34		
Кадастровый номер земельного участка: 59:16:0010117:34		
Каталог координат характерных точек в системе координат: МСК-59, зона 1		
Площадь земельного участка 604 м ²		

Обозначение характерных точек границ	Координаты, м	
	X	Y
525	526040,4	1316514,01
534	526036,7	1316513,32
551	526023,62	1316510,35
552	526028,01	1316494,43
553	526029,08	1316488,69
554	526029,56	1316485,64
555	526032,78	1316471,07
489	526045,83	1316473,57
488	526045,35	1316476,09
487	526042,64	1316493,21
486	526043,44	1316493,81
525	526040,4	1316514,01
№ участка на чертеже межевания: :42		
Кадастровый номер земельного участка: 59:16:0010117:42		
Каталог координат характерных точек в системе координат: МСК-59, зона 1		
Площадь земельного участка 1628 м ²		
Обозначение характерных точек границ	Координаты, м	
	X	Y
667	525925,04	1316450,35
611	525921,96	1316465,51
621	525916,16	1316495,06
668	525906,97	1316497,6
669	525902,37	1316497,26
670	525898,62	1316496,33
671	525897,58	1316500,91
672	525893,16	1316499,96
673	525894,13	1316495,21
674	525889,54	1316494,07
675	525883,36	1316492,7
676	525893,93	1316443,59
677	525899,95	1316444,7
678	525912,88	1316447,42
667	525925,04	1316450,35
№ участка на чертеже межевания: :44		
Кадастровый номер земельного участка: 59:16:0010117:44		
Каталог координат характерных точек в системе координат: МСК-59, зона 1		
Площадь земельного участка 2909 м ²		
Обозначение характерных точек границ	Координаты, м	
	X	Y
562	526112,55	1316155,05
634	526148,34	1316161,85
635	526130,97	1316242,97
657	526105,19	1316237,35
702	526107,03	1316230,36
703	526103,96	1316226,26

704	526098,93	1316224,66
705	526094,82	1316223,36
567	526098,43	1316203,52
566	526099,43	1316197,01
706	526111,22	1316199,01
707	526112,39	1316192,11
564	526106,49	1316191,11
563	526108,6	1316178,55
562	526112,55	1316155,05

№ участка на чертеже межевания: :46

Кадастровый номер земельного участка: 59:16:0010117:46

Каталог координат характерных точек в системе координат: МСК-59, зона 1

Площадь земельного участка 3307 м²

Обозначение характерных точек границ	Координаты, м	
	X	Y
687	526053,85	1316460,07
592	525980,23	1316444,16
593	525983,78	1316430,13
596	525984,01	1316429,15
583	525990,69	1316401,59
717	526015,22	1316405,14
710	526052,92	1316411,62
711	526051,1	1316422,24
709	526061,44	1316424,6
687	526053,85	1316460,07

№ участка на чертеже межевания: :47

Кадастровый номер земельного участка: 59:16:0010117:47

Каталог координат характерных точек в системе координат: МСК-59, зона 1

Площадь земельного участка 5386 м²

Обозначение характерных точек границ	Координаты, м	
	X	Y
717	526015,22	1316405,14
583	525990,69	1316401,59
584	525966,16	1316398,03
724	525966,85	1316394,5
725	525943,09	1316389,85
587	525940,34	1316403,93
588	525903,55	1316397,04
683	525914,43	1316341,27
682	526022,47	1316361,19
717	526015,22	1316405,14

№ участка на чертеже межевания: :51

Кадастровый номер земельного участка: 59:16:0010117:51

Каталог координат характерных точек в системе координат: МСК-59, зона 1

Площадь земельного участка 43 м²

Обозначение характерных точек границ	Координаты, м	
	X	Y
614	525940,27	1316463,53
701	525933,56	1316462,43
700	525934,65	1316456,22
696	525939,7	1316456,95
695	525941,31	1316457,22
615	525941,01	1316459,04
614	525940,27	1316463,53
№ участка на чертеже межевания: :53		
Кадастровый номер земельного участка: 59:16:0010117:53		
Каталог координат характерных точек в системе координат: МСК-59, зона 1		
Площадь земельного участка 119 м ²		
Обозначение характерных точек границ	Координаты, м	
	X	Y
738	526096,43	1316227,93
739	526097,69	1316228,33
704	526098,93	1316224,66
703	526103,96	1316226,26
702	526107,03	1316230,36
657	526105,19	1316237,35
658	526100,27	1316237,99
659	526093,98	1316235,94
738	526096,43	1316227,93
№ участка на чертеже межевания: :55		
Кадастровый номер земельного участка: 59:16:0010117:55		
Каталог координат характерных точек в системе координат: МСК-59, зона 1		
Площадь земельного участка 435 м ²		
Обозначение характерных точек границ	Координаты, м	
	X	Y
619	525939,99	1316502,86
618	525942,14	1316489,57
617	525946,75	1316461,63
616	525947,01	1316460,06
694	525947,99	1316454,28
693	525949,34	1316454,52
692	525949,51	1316453,57
691	525953,82	1316454,34
690	525953,67	1316455,18
649	525957,32	1316455,7
624	525949,9	1316497,31
623	525947,51	1316496,83
622	525946,04	1316503,63
619	525939,99	1316502,86
№ участка на чертеже межевания: :60		
Кадастровый номер земельного участка: 59:16:0010117:60		

Каталог координат характерных точек в системе координат: МСК-59, зона 1		
Площадь земельного участка 954 м ²		
Обозначение характерных точек границ	Координаты, м	
	X	Y
626	526001,43	1316505,4
625	525980,99	1316502,8
648	525983,81	1316484,23
647	525979,1	1316483,27
650	525983,31	1316461,35
689	525988,71	1316462,25
688	526008,73	1316466,58
740	526006,47	1316477,32
626	526001,43	1316505,4
№ участка на чертеже межевания: :577		
Кадастровый номер земельного участка: 59:16:0010117:577		
Каталог координат характерных точек в системе координат: МСК-59, зона 1		
Площадь земельного участка 4 м ²		
Обозначение характерных точек границ	Координаты, м	
	X	Y
Контур 1		
596	525984,01	1316429,15
593	525983,78	1316430,13
594	525982,81	1316429,92
595	525983,02	1316428,94
596	525984,01	1316429,15
Контур 2		
597	525978,09	1316427,85
598	525977,89	1316428,85
599	525976,91	1316428,63
600	525977,1	1316427,66
597	525978,09	1316427,85
Контур 3		
605	525970,7	1316426,4
606	525970,53	1316427,39
607	525969,54	1316427,21
608	525969,71	1316426,22
605	525970,7	1316426,4
Контур 4		
601	525964,11	1316425,29
602	525963,93	1316426,28
603	525962,95	1316426,12
604	525963,11	1316425,14
601	525964,11	1316425,29
№ участка на чертеже межевания: :716		
Кадастровый номер земельного участка: 59:16:0010117:716		
Каталог координат характерных точек в системе координат: МСК-59, зона 1		
Площадь земельного участка 957 м ²		

Обозначение характерных точек границ	Координаты, м	
	X	Y
555	526032,78	1316471,07
554	526029,56	1316485,64
553	526029,08	1316488,69
552	526028,01	1316494,43
551	526023,62	1316510,35
573	526020,05	1316509,54
626	526001,43	1316505,4
740	526006,47	1316477,32
688	526008,73	1316466,58
555	526032,78	1316471,07

№ участка на чертеже межевания: :724

Кадастровый номер земельного участка:
59:16:0010117:724

Каталог координат характерных точек в системе
координат: МСК-59, зона 1

Площадь земельного участка 74 м²

Обозначение характерных точек границ	Координаты, м	
	X	Y
680	526037,16	1316363,9
681	526026,46	1316361,93
733	526024,64	1316373,15
734	526035,38	1316374,86
680	526037,16	1316363,9
741	526035,17	1316370,83
742	526034,48	1316374,21
743	526028,35	1316372,9
744	526024,88	1316372,16
745	526025,92	1316367,27
746	526031,67	1316368,02
747	526033,46	1316368,34
748	526033	1316370,32
741	526035,17	1316370,83

№ участка на чертеже межевания: :1

Кадастровый номер земельного участка: 59:16:0010121:1

Каталог координат характерных точек в системе
координат: МСК-59, зона 1

Площадь земельного участка 536 м²

Обозначение характерных точек границ	Координаты, м	
	X	Y
11	525727,19	1316541,93
12	525730,78	1316518,8
13	525751,21	1316522,56
14	525749,94	1316529,34
15	525748,06	1316549,43
16	525739,65	1316548,53
17	525739,73	1316547,33
18	525735,06	1316546,73

19	525735,53	1316542,99
11	525727,19	1316541,93
№ участка на чертеже межевания: :8		
Кадастровый номер земельного участка: 59:16:0010121:8		
Каталог координат характерных точек в системе координат: МСК-59, зона 1		
Площадь земельного участка 636 м ²		
Обозначение характерных точек границ	Координаты, м	
	X	Y
14	525749,94	1316529,34
13	525751,21	1316522,56
103	525773,8	1316526,71
102	525768,74	1316554,96
125	525747,94	1316550,71
15	525748,06	1316549,43
14	525749,94	1316529,34
№ участка на чертеже межевания: :9		
Кадастровый номер земельного участка: 59:16:0010121:9		
Каталог координат характерных точек в системе координат: МСК-59, зона 1		
Площадь земельного участка 2146 м ²		
Обозначение характерных точек границ	Координаты, м	
	X	Y
123	525720,9	1316582,63
122	525723,1	1316568,4
132	525728,82	1316569,88
133	525730,25	1316564,35
119	525723,98	1316562,73
118	525726,01	1316549,38
114	525726,62	1316545,65
18	525735,06	1316546,73
17	525739,73	1316547,33
16	525739,65	1316548,53
15	525748,06	1316549,43
125	525747,94	1316550,71
102	525768,74	1316554,96
106	525776,06	1316556,17
105	525776,98	1316551,17
104	525782,93	1316552,25
113	525784,96	1316552,62
112	525778,83	1316580,73
111	525775,83	1316594,09
134	525739,12	1316586,59
123	525720,9	1316582,63
№ участка на чертеже межевания: :11		
Кадастровый номер земельного участка: 59:16:0010121:11		
Каталог координат характерных точек в системе координат: МСК-59, зона 1		
Площадь земельного участка 3898 м ²		

Обозначение характерных точек границ	Координаты, м	
	X	Y
108	525832,34	1316630,85
157	525827,57	1316652,05
158	525786,9	1316643,57
159	525783,32	1316658,39
160	525824,21	1316666,98
161	525813,84	1316713,05
162	525813,57	1316712,99
163	525784,58	1316706,72
164	525785,97	1316696,58
165	525785,29	1316685,64
166	525778,75	1316685,41
167	525772,9	1316689,68
168	525769,95	1316694,18
169	525768,1	1316700,44
170	525765,39	1316699,81
171	525753,63	1316697,09
126	525757,47	1316681,43
131	525775,99	1316685,21
130	525778,61	1316671,56
129	525762,09	1316668,34
172	525763	1316663,48
109	525771,23	1316619,75
108	525832,34	1316630,85
№ участка на чертеже межевания: :18		
Кадастровый номер земельного участка: 59:16:0010121:18		
Каталог координат характерных точек в системе координат: МСК-59, зона 1		
Площадь земельного участка 453 м ²		
Обозначение характерных точек границ	Координаты, м	
	X	Y
332	525560,6	1316459,56
333	525568,81	1316420,02
334	525579,86	1316422,57
335	525580,43	1316422,71
336	525570,91	1316461,79
332	525560,6	1316459,56
№ участка на чертеже межевания: :20		
Кадастровый номер земельного участка: 59:16:0010121:20		
Каталог координат характерных точек в системе координат: МСК-59, зона 1		
Площадь земельного участка 604 м ²		
Обозначение характерных точек границ	Координаты, м	
	X	Y
347	525546,35	1316456,88
348	525547,74	1316450,91
349	525546,81	1316450,7
350	525554,65	1316416,75

351	525559,31	1316417,83
333	525568,81	1316420,02
332	525560,6	1316459,56
347	525546,35	1316456,88
№ участка на чертеже межевания: :34		
Кадастровый номер земельного участка: 59:16:0010121:34		
Каталог координат характерных точек в системе координат: МСК-59, зона 1		
Площадь земельного участка 2899 м ²		
Обозначение характерных точек границ	Координаты, м	
	X	Y
385	525474,74	1316522,9
386	525467,87	1316523,21
387	525464,97	1316515,95
388	525462,23	1316476,27
389	525462,87	1316463,23
478	525492,22	1316469,25
556	525487,02	1316493,47
151	525502,21	1316499,93
150	525506,71	1316501,85
149	525507,2	1316501,51
148	525514,79	1316506,9
181	525514,17	1316509,7
180	525518,43	1316516,14
190	525520,84	1316519,87
189	525523,08	1316523,15
484	525526,51	1316528,66
483	525493,07	1316549,99
557	525487,67	1316540,55
558	525485,34	1316541,85
559	525482,32	1316536,36
384	525476,6	1316526,22
385	525474,74	1316522,9
№ участка на чертеже межевания: :48		
Кадастровый номер земельного участка: 59:16:0010121:48		
Каталог координат характерных точек в системе координат: МСК-59, зона 1		
Площадь земельного участка 2644 м ²		
Обозначение характерных точек границ	Координаты, м	
	X	Y
359	525592,49	1316529,25
360	525603,92	1316496,44
476	525629,24	1316499,19
498	525632,31	1316499,45
499	525616,1	1316571,91
731	525591,08	1316563,14
732	525573,1	1316553,04
358	525576,06	1316526,79
359	525592,49	1316529,25
№ участка на чертеже межевания: :51		

Кадастровый номер земельного участка: 59:16:0010121:51		
Каталог координат характерных точек в системе координат: МСК-59, зона 1		
Площадь земельного участка 1079 м ²		
Обозначение характерных точек границ	Координаты, м	
	X	Y
334	525579,86	1316422,57
735	525581,43	1316415,4
736	525583,43	1316404,76
737	525584,26	1316399,58
535	525586,12	1316382,73
144	525614,95	1316388,85
143	525607,93	1316417,89
142	525605,32	1316417,21
141	525603,32	1316427,49
305	525587,83	1316424,48
334	525579,86	1316422,57
№ участка на чертеже межевания: :56		
Кадастровый номер земельного участка: 59:16:0010121:56		
Каталог координат характерных точек в системе координат: МСК-59, зона 1		
Площадь земельного участка 636 м ²		
Обозначение характерных точек границ	Координаты, м	
	X	Y
159	525783,32	1316658,39
158	525786,9	1316643,57
157	525827,57	1316652,05
160	525824,21	1316666,98
159	525783,32	1316658,39
№ участка на чертеже межевания: :901		
Кадастровый номер земельного участка: 59:16:0010121:901		
Каталог координат характерных точек в системе координат: МСК-59, зона 1		
Площадь земельного участка 21 м ²		
Обозначение характерных	Координаты, м	
	X	Y
751	525685,34	1316678,88
752	525686,44	1316679,22
753	525686,19	1316680,23
754	525680,74	1316678,97
755	525681,71	1316674,61
756	525686,17	1316675,62
751	525685,34	1316678,88
№ участка на чертеже межевания: :914		
Кадастровый номер земельного участка: 59:16:0010121:914		
Каталог координат характерных точек в системе координат: МСК-59, зона 1		

Площадь земельного участка 463 м ²		
Обозначение характерных точек границ	Координаты, м	
	X	Y
651	525846,84	1316487,99
456	525862,61	1316491,46
455	525857,47	1316519,86
472	525841,89	1316516,79
652	525843,36	1316508,82
651	525846,84	1316487,99
№ участка на чертеже межевания: :915		
Кадастровый номер земельного участка: 59:16:0010121:915		
Каталог координат характерных точек в системе координат: МСК-59, зона 1		
Площадь земельного участка 206 м ²		
Обозначение характерных точек границ	Координаты, м	
	X	Y
651	525846,84	1316487,99
610	525848,7	1316477,21
609	525849,03	1316475,59
202	525852,38	1316476,27
203	525864,9	1316478,8
456	525862,61	1316491,46
651	525846,84	1316487,99
№ участка на чертеже межевания: :1039		
Кадастровый номер земельного участка: 59:16:0010121:1039		
Каталог координат характерных точек в системе координат: МСК-59, зона 1		
Площадь земельного участка 815 м ²		
Обозначение характерных точек границ	Координаты, м	
	X	Y
351	525559,31	1316417,83
537	525567,44	1316379,35
536	525570,67	1316380,08
535	525586,12	1316382,73
737	525584,26	1316399,58
736	525583,43	1316404,76
735	525581,43	1316415,4
334	525579,86	1316422,57
333	525568,81	1316420,02
351	525559,31	1316417,83
№ участка на чертеже межевания: :1040		
Кадастровый номер земельного участка: 59:16:0010121:1040		
Каталог координат характерных точек в системе координат: МСК-59, зона 1		
Площадь земельного участка 809 м ²		
Обозначение характерных точек границ	Координаты, м	
	X	Y

372	525539,69	1316413,64
376	525546,85	1316374,87
537	525567,44	1316379,35
351	525559,31	1316417,83
350	525554,65	1316416,75
372	525539,69	1316413,64

№ участка на чертеже межевания: :5

Кадастровый номер земельного участка: 59:16:0010135:5

Каталог координат характерных точек в системе координат: МСК-59, зона 1

Площадь земельного участка 1031 м²

Обозначение характерных точек границ	Координаты, м	
	X	Y
26	524907,03	1315365,17
31	524898,91	1315365,02
32	524893,8	1315364,03
33	524890,51	1315363,59
34	524893,69	1315348,02
35	524907,33	1315304,14
27	524923,21	1315310,78
26	524907,03	1315365,17

№ участка на чертеже межевания: :9

Кадастровый номер земельного участка: 59:16:0010135:9

Каталог координат характерных точек в системе координат: МСК-59, зона 1

Площадь земельного участка 1647 м²

Обозначение характерных точек границ	Координаты, м	
	X	Y
46	524991,16	1315448,55
52	524988,53	1315471,85
51	524983,9	1315492,27
127	524952,66	1315488,13
128	524946,43	1315487,24
101	524955,72	1315444,28
100	524970,67	1315446,07
46	524991,16	1315448,55

№ участка на чертеже межевания: :11

Кадастровый номер земельного участка: 59:16:0010135:11

Каталог координат характерных точек в системе координат: МСК-59, зона 1

Площадь земельного участка 1408 м²

Обозначение характерных точек границ	Координаты, м	
	X	Y
128	524946,43	1315487,24
149	524937,16	1315485,94
148	524914,24	1315481,54
169	524923,41	1315439,67
170	524923,48	1315439,67

171	524933,34	1315441,86
172	524941,65	1315442,78
173	524954,72	1315444,24
101	524955,72	1315444,28
128	524946,43	1315487,24
№ участка на чертеже межевания: :21		
Кадастровый номер земельного участка: 59:16:0010135:21		
Каталог координат характерных точек в системе координат: МСК-59, зона 1		
Площадь земельного участка 631 м ²		
Обозначение характерных точек границ	Координаты, м	
	X	Y
178	524940,05	1315632,15
177	524924,44	1315630,06
236	524927,44	1315610,34
237	524927,55	1315607,39
231	524930,94	1315589,22
230	524945,43	1315591,9
178	524940,05	1315632,15
№ участка на чертеже межевания: :22		
Кадастровый номер земельного участка: 59:16:0010135:22		
Каталог координат характерных точек в системе координат: МСК-59, зона 1		
Площадь земельного участка 788 м ²		
Обозначение характерных точек границ	Координаты, м	
	X	Y
227	524937,69	1315534,94
238	524924,35	1315532,88
239	524914,5	1315531,64
240	524906,36	1315530,11
152	524911,14	1315504,98
151	524939,33	1315510,08
150	524941,41	1315510,52
227	524937,69	1315534,94
№ участка на чертеже межевания: :31		
Кадастровый номер земельного участка: 59:16:0010135:31		
Каталог координат характерных точек в системе координат: МСК-59, зона 1		
Площадь земельного участка 961 м ²		
Обозначение характерных точек границ	Координаты, м	
	X	Y
174	524883,7	1315622,4
194	524859,68	1315617,93
250	524861,32	1315606,78
251	524862,77	1315596,76
252	524864,06	1315596,95
249	524866,95	1315577,79
207	524887,34	1315582,73

206	524889,68	1315582,86
174	524883,7	1315622,4
№ участка на чертеже межевания: :33		
Кадастровый номер земельного участка: 59:16:0010135:33		
Каталог координат характерных точек в системе координат: МСК-59, зона 1		
Площадь земельного участка 667 м ²		
Обозначение характерных точек границ	Координаты, м	
	X	Y
246	524872,89	1315528,68
253	524868,92	1315549,33
85	524838,35	1315544,22
84	524842,27	1315522,68
246	524872,89	1315528,68
№ участка на чертеже межевания: :38		
Кадастровый номер земельного участка: 59:16:0010135:38		
Каталог координат характерных точек в системе координат: МСК-59, зона 1		
Площадь земельного участка 1281 м ²		
Обозначение характерных точек границ	Координаты, м	
	X	Y
256	524835,77	1315311,96
71	524867,03	1315318,29
70	524858,26	1315357,66
146	524827,63	1315352,16
256	524835,77	1315311,96
№ участка на чертеже межевания: :39		
Кадастровый номер земельного участка: 59:16:0010135:39		
Каталог координат характерных точек в системе координат: МСК-59, зона 1		
Площадь земельного участка 1532 м ²		
Обозначение характерных точек границ	Координаты, м	
	X	Y
256	524835,77	1315311,96
146	524827,63	1315352,16
145	524797,37	1315348,13
260	524800,3	1315328,09
24	524807,52	1315304,43
19	524820,82	1315299,19
18	524837,24	1315301,2
256	524835,77	1315311,96
№ участка на чертеже межевания: :44		
Кадастровый номер земельного участка: 59:16:0010135:44		
Каталог координат характерных точек в системе координат: МСК-59, зона 1		
Площадь земельного участка 1482 м ²		

Обозначение характерных точек границ	Координаты, м	
	X	Y
135	524822,04	1315373,48
262	524818,17	1315392,86
261	524810,76	1315420,31
266	524804,27	1315419,8
267	524781,16	1315416,64
268	524788,65	1315383,85
269	524790,28	1315377,32
136	524791,93	1315368,54
135	524822,04	1315373,48

№ участка на чертеже межевания: :45

Кадастровый номер земельного участка: 59:16:0010135:45

Каталог координат характерных точек в системе координат: МСК-59, зона 1

Площадь земельного участка 1073 м²

Обозначение характерных точек границ	Координаты, м	
	X	Y
270	524772,48	1315415,63
271	524759,07	1315414,07
272	524748,67	1315412,05
273	524754,42	1315390,73
274	524759,47	1315372,01
138	524762,18	1315361,33
137	524780,39	1315364,73
275	524777,42	1315375,91
276	524777,95	1315376,7
277	524772,27	1315411,77
270	524772,48	1315415,63

№ участка на чертеже межевания: :46

Кадастровый номер земельного участка: 59:16:0010135:46

Каталог координат характерных точек в системе координат: МСК-59, зона 1

Площадь земельного участка 1213 м²

Обозначение характерных точек границ	Координаты, м	
	X	Y
273	524754,42	1315390,73
278	524715,4	1315382,98
279	524713,39	1315382,26
280	524714,04	1315380,48
281	524725,26	1315356,92
139	524726,59	1315353,11
138	524762,18	1315361,33
274	524759,47	1315372,01
273	524754,42	1315390,73

№ участка на чертеже межевания: :62

Кадастровый номер земельного участка: 59:16:0010135:62

Каталог координат характерных точек в системе координат: МСК-59, зона 1		
Площадь земельного участка 515 м ²		
Обозначение характерных точек границ	Координаты, м	
	X	Y
99	524786,56	1315717,19
299	524779,6	1315715,91
300	524779,63	1315714,26
301	524762,42	1315710,81
302	524740,64	1315707,68
298	524742,25	1315697,18
297	524763,53	1315700,51
296	524767,24	1315701,43
295	524779,84	1315702,53
91	524788,35	1315703,92
99	524786,56	1315717,19
№ участка на чертеже межевания: :70		
Кадастровый номер земельного участка: 59:16:0010135:70		
Каталог координат характерных точек в системе координат: МСК-59, зона 1		
Площадь земельного участка 1039 м ²		
Обозначение характерных точек границ	Координаты, м	
	X	Y
306	524727,27	1315660,42
220	524723,77	1315679,29
223	524700,23	1315675,46
119	524670,12	1315669,81
118	524670,99	1315664,09
117	524673,61	1315664,57
116	524676,16	1315650,57
311	524677,03	1315650,73
310	524687,2	1315653
309	524704,4	1315655,81
314	524720,27	1315659,33
306	524727,27	1315660,42
№ участка на чертеже межевания: :71		
Кадастровый номер земельного участка: 59:16:0010135:71		
Каталог координат характерных точек в системе координат: МСК-59, зона 1		
Площадь земельного участка 1060 м ²		
Обозначение характерных точек границ	Координаты, м	
	X	Y
121	524669,32	1315694,11
120	524671,63	1315675,22
222	524695,11	1315678,39
221	524723,27	1315684,36
305	524721,24	1315704,06
307	524716,1	1315703,6
315	524692,12	1315698,77

121	524669,32	1315694,11
№ участка на чертеже межевания: :73		
Кадастровый номер земельного участка: 59:16:0010135:73		
Каталог координат характерных точек в системе координат: МСК-59, зона 1		
Площадь земельного участка 901 м ²		
Обозначение характерных точек границ	Координаты, м	
	X	Y
121	524669,32	1315694,11
315	524692,12	1315698,77
202	524684,16	1315736,8
201	524683,93	1315737,92
122	524663,05	1315735
121	524669,32	1315694,11
№ участка на чертеже межевания: :76		
Кадастровый номер земельного участка: 59:16:0010135:76		
Каталог координат характерных точек в системе координат: МСК-59, зона 1		
Площадь земельного участка 562 м ²		
Обозначение характерных точек границ	Координаты, м	
	X	Y
136	524791,93	1315368,54
269	524790,28	1315377,32
268	524788,65	1315383,85
267	524781,16	1315416,64
270	524772,48	1315415,63
277	524772,27	1315411,77
276	524777,95	1315376,7
275	524777,42	1315375,91
137	524780,39	1315364,73
136	524791,93	1315368,54
№ участка на чертеже межевания: :86		
Кадастровый номер земельного участка: 59:16:0010135:86		
Каталог координат характерных точек в системе координат: МСК-59, зона 1		
Площадь земельного участка 923 м ²		
Обозначение характерных точек границ	Координаты, м	
	X	Y
46	524991,16	1315448,55
100	524970,67	1315446,07
104	524978,58	1315402,86
48	525000,27	1315406,88
47	524996,88	1315422,38
46	524991,16	1315448,55
№ участка на чертеже межевания: :303		
Кадастровый номер земельного участка: 59:16:0010135:303		

Каталог координат характерных точек в системе координат: МСК-59, зона 1		
Площадь земельного участка 1213 м ²		
Обозначение характерных точек границ	Координаты, м	
	X	Y
145	524797,37	1315348,13
144	524768,12	1315341,72
322	524769,85	1315330,45
28	524778,74	1315303,63
24	524807,52	1315304,43
260	524800,3	1315328,09
145	524797,37	1315348,13
№ участка на чертеже межевания: :304		
Кадастровый номер земельного участка: 59:16:0010135:304		
Каталог координат характерных точек в системе координат: МСК-59, зона 1		
Площадь земельного участка 952 м ²		
Обозначение характерных точек границ	Координаты, м	
	X	Y
144	524768,12	1315341,72
143	524759,18	1315340,05
142	524752,6	1315338,58
141	524737,14	1315331,85
323	524741,51	1315318,36
324	524745,28	1315311,72
325	524748,39	1315308,87
326	524756,42	1315306,46
327	524758,35	1315310,78
328	524769,32	1315308,05
329	524775,11	1315304,47
28	524778,74	1315303,63
322	524769,85	1315330,45
144	524768,12	1315341,72
№ участка на чертеже межевания: :306		
Кадастровый номер земельного участка: 59:16:0010135:306		
Каталог координат характерных точек в системе координат: МСК-59, зона 1		
Площадь земельного участка 692 м ²		
Обозначение характерных точек границ	Координаты, м	
	X	Y
246	524872,89	1315528,68
211	524900,7	1315532,96
210	524895,48	1315556,62
209	524891,5	1315555,98
208	524891,32	1315557,29
248	524867,87	1315552,68
253	524868,92	1315549,33
246	524872,89	1315528,68
№ участка на чертеже межевания: :3		

Кадастровый номер земельного участка: 59:16:0010138:3		
Каталог координат характерных точек в системе координат: МСК-59, зона 1		
Площадь земельного участка 606 м ²		
Обозначение характерных точек границ	Координаты, м	
	X	Y
52	524564,57	1316012,26
34	524567,49	1315992,77
8	524595,99	1315996,92
7	524592,4	1316019,18
52	524564,57	1316012,26
№ участка на чертеже межевания: :4		
Кадастровый номер земельного участка: 59:16:0010138:4		
Каталог координат характерных точек в системе координат: МСК-59, зона 1		
Площадь земельного участка 644 м ²		
Обозначение характерных точек границ	Координаты, м	
	X	Y
52	524564,57	1316012,26
7	524592,4	1316019,18
6	524592,89	1316019,31
5	524589,02	1316039,69
60	524587,81	1316039,46
61	524581,72	1316038,15
62	524580,85	1316038,88
63	524560,26	1316035,01
52	524564,57	1316012,26
№ участка на чертеже межевания: :15		
Кадастровый номер земельного участка: 59:16:0010138:15		
Каталог координат характерных точек в системе координат: МСК-59, зона 1		
Площадь земельного участка 617 м ²		
Обозначение характерных точек границ	Координаты, м	
	X	Y
126	524478,97	1316017,17
183	524483,45	1315987,28
88	524503,89	1315991,76
87	524498,14	1316021,85
126	524478,97	1316017,17
№ участка на чертеже межевания: :16		
Кадастровый номер земельного участка: 59:16:0010138:16		
Каталог координат характерных точек в системе координат: МСК-59, зона 1		
Площадь земельного участка 619 м ²		
Обозначение характерных точек границ	Координаты, м	
	X	Y

189	524456,18	1315961,77
134	524462,05	1315929,62
133	524467,83	1315930,66
132	524467,47	1315932,66
131	524480,74	1315935,1
180	524476,97	1315961,89
190	524476,56	1315964,92
189	524456,18	1315961,77

№ участка на чертеже межевания: :17

Кадастровый номер земельного участка: 59:16:0010138:17

Каталог координат характерных точек в системе координат: МСК-59, зона 1

Площадь земельного участка 607 м²

Обозначение характерных точек границ	Координаты, м	
	X	Y
189	524456,18	1315961,77
190	524476,56	1315964,92
180	524476,97	1315961,89
181	524481,58	1315962,67
182	524477,65	1315985,91
192	524463,62	1315983,11
193	524453,21	1315981,11
110	524443,76	1315979,2
109	524444,8	1315973,02
108	524448,12	1315969,96
107	524454,75	1315971,05
106	524455,54	1315965,93
189	524456,18	1315961,77

№ участка на чертеже межевания: :18

Кадастровый номер земельного участка: 59:16:0010138:18

Каталог координат характерных точек в системе координат: МСК-59, зона 1

Площадь земельного участка 670 м²

Обозначение характерных точек границ	Координаты, м	
	X	Y
123	524457,72	1316016,42
192	524463,62	1315983,11
182	524477,65	1315985,91
183	524483,45	1315987,28
126	524478,97	1316017,17
125	524470,13	1316015,34
124	524469,34	1316019,08
123	524457,72	1316016,42

№ участка на чертеже межевания: :20

Кадастровый номер земельного участка: 59:16:0010138:20

Каталог координат характерных точек в системе координат: МСК-59, зона 1

Площадь земельного участка 681 м²

Обозначение характерных точек границ	Координаты, м	
	X	Y
110	524443,76	1315979,2
193	524453,21	1315981,11
192	524463,62	1315983,11
123	524457,72	1316016,42
111	524437,78	1316011,86
110	524443,76	1315979,2
№ участка на чертеже межевания: :23		
Кадастровый номер земельного участка: 59:16:0010138:23		
Каталог координат характерных точек в системе координат: МСК-59, зона 1		
Площадь земельного участка 631 м ²		
Обозначение характерных точек границ	Координаты, м	
	X	Y
149	524397,55	1315940,15
141	524401,49	1315919
140	524413,96	1315921,04
139	524413,62	1315922,95
138	524416,15	1315923,4
137	524416,47	1315921,45
136	524430,88	1315924,03
198	524427,63	1315944,91
202	524409,46	1315941,51
149	524397,55	1315940,15
№ участка на чертеже межевания: :24		
Кадастровый номер земельного участка: 59:16:0010138:24		
Каталог координат характерных точек в системе координат: МСК-59, зона 1		
Площадь земельного участка 637 м ²		
Обозначение характерных точек границ	Координаты, м	
	X	Y
149	524397,55	1315940,15
202	524409,46	1315941,51
198	524427,63	1315944,91
197	524425,08	1315963,35
201	524424,83	1315964,95
150	524393,81	1315960,26
149	524397,55	1315940,15
№ участка на чертеже межевания: :26		
Кадастровый номер земельного участка: 59:16:0010138:26		
Каталог координат характерных точек в системе координат: МСК-59, зона 1		
Площадь земельного участка 688 м ²		
Обозначение характерных точек границ	Координаты, м	
	X	Y
203	524388,27	1316001,35

144	524386,26	1316000,86
151	524390,39	1315978,62
200	524421,28	1315983,5
199	524417,5	1316004,82
204	524397,02	1316000,99
205	524396,59	1316003,39
203	524388,27	1316001,35

№ участка на чертеже межевания: :28

Кадастровый номер земельного участка: 59:16:0010138:28

Каталог координат характерных точек в системе координат: МСК-59, зона 1

Площадь земельного участка 635 м²

Обозначение характерных точек границ	Координаты, м	
	X	Y
210	524543,56	1316119,69
206	524547,23	1316099,49
18	524576,41	1316105,57
17	524572,66	1316127,22
210	524543,56	1316119,69

№ участка на чертеже межевания: :29

Кадастровый номер земельного участка: 59:16:0010138:29

Каталог координат характерных точек в системе координат: МСК-59, зона 1

Площадь земельного участка 575 м²

Обозначение характерных точек границ	Координаты, м	
	X	Y
51	524539,93	1316138,82
211	524540,67	1316134,75
210	524543,56	1316119,69
17	524572,66	1316127,22
16	524569,59	1316145,57
51	524539,93	1316138,82

№ участка на чертеже межевания: :30

Кадастровый номер земельного участка: 59:16:0010138:30

Каталог координат характерных точек в системе координат: МСК-59, зона 1

Площадь земельного участка 616 м²

Обозначение характерных точек границ	Координаты, м	
	X	Y
212	524532,31	1316096,03
213	524533,26	1316085,72
117	524539	1316056,48
116	524553,46	1316059,74
209	524550,36	1316071,43
208	524551,37	1316072,11
207	524550,12	1316083,32
206	524547,23	1316099,49
212	524532,31	1316096,03

№ участка на чертеже межевания: :45		
Кадастровый номер земельного участка: 59:16:0010138:45		
Каталог координат характерных точек в системе координат: МСК-59, зона 1		
Площадь земельного участка 1322 м ²		
Обозначение характерных точек границ	Координаты, м	
	X	Y
226	524527,51	1316203,8
35	524536,91	1316162,37
33	524567,1	1316168,56
32	524558,94	1316209,56
226	524527,51	1316203,8
№ участка на чертеже межевания: :47		
Кадастровый номер земельного участка: 59:16:0010138:47		
Каталог координат характерных точек в системе координат: МСК-59, зона 1		
Площадь земельного участка 1243 м ²		
Обозначение характерных точек границ	Координаты, м	
	X	Y
36	524522	1316159,16
228	524513,11	1316200,23
187	524484,41	1316188,41
186	524486,74	1316177,61
37	524491,43	1316150,62
36	524522	1316159,16
№ участка на чертеже межевания: :48		
Кадастровый номер земельного участка: 59:16:0010138:48		
Каталог координат характерных точек в системе координат: МСК-59, зона 1		
Площадь земельного участка 778 м ²		
Обозначение характерных точек границ	Координаты, м	
	X	Y
185	524457,95	1316170,97
191	524458,99	1316167,83
40	524462,7	1316145,19
39	524477,4	1316148,42
38	524484,67	1316149,14
37	524491,43	1316150,62
186	524486,74	1316177,61
185	524457,95	1316170,97
№ участка на чертеже межевания: :126		
Кадастровый номер земельного участка: 59:16:0010138:126		
Каталог координат характерных точек в системе координат: МСК-59, зона 1		
Площадь земельного участка 4565 м ²		
Обозначение характерных	Координаты, м	

точек границ	X	Y
173	524479,82	1316256,2
29	524549,59	1316270,22
28	524540,13	1316328,37
68	524481,27	1316318,77
238	524482,48	1316311,68
239	524477,08	1316310,79
240	524471,93	1316309,99
66	524470,85	1316317,07
65	524462,74	1316315,76
237	524466,69	1316293,28
236	524471,18	1316267,72
235	524471,67	1316264,92
234	524478,01	1316266,27
173	524479,82	1316256,2

№ участка на чертеже межевания: :242

Кадастровый номер земельного участка:
59:16:0010138:242

Каталог координат характерных точек в системе
координат: МСК-59, зона 1

Площадь земельного участка 945 м²

Обозначение характерных точек границ	Координаты, м	
	X	Y
32	524558,94	1316209,56
31	524554,98	1316233,03
241	524514,78	1316224,66
227	524519,83	1316201,9
226	524527,51	1316203,8
32	524558,94	1316209,56

№ участка на чертеже межевания: :243

Кадастровый номер земельного участка:
59:16:0010138:243

Каталог координат характерных точек в системе
координат: МСК-59, зона 1

Площадь земельного участка 738 м²

Обозначение характерных точек границ	Координаты, м	
	X	Y
241	524514,78	1316224,66
31	524554,98	1316233,03
30	524551,89	1316250,71
172	524510,95	1316241,92
241	524514,78	1316224,66

№ участка на чертеже межевания: :244

Кадастровый номер земельного участка:
59:16:0010138:244

Каталог координат характерных точек в системе
координат: МСК-59, зона 1

Площадь земельного участка 2752 м²

Обозначение характерных точек границ	Координаты, м	
	X	Y
233	524413,26	1316315,89

64	524461,47	1316323,01
232	524459,42	1316333,9
80	524452,55	1316380,64
79	524405	1316370,57
233	524413,26	1316315,89

№ участка на чертеже межевания: :245

Кадастровый номер земельного участка:
59:16:0010138:245

Каталог координат характерных точек в системе
координат: МСК-59, зона 1

Площадь земельного участка 739 м²

Обозначение характерных точек границ	Координаты, м	
	X	Y
230	524416,82	1316175,12
42	524423,4	1316136,31
41	524442,71	1316140,62
229	524435,7	1316177,03
230	524416,82	1316175,12

№ участка на чертеже межевания: :247

Кадастровый номер земельного участка:
59:16:0010138:247

Каталог координат характерных точек в системе
координат: МСК-59, зона 1

Площадь земельного участка 858 м²

Обозначение характерных точек границ	Координаты, м	
	X	Y
217	524492,48	1316076,81
215	524514,66	1316081,47
213	524533,26	1316085,72
212	524532,31	1316096,03
214	524530,2	1316105,73
216	524510,3	1316101,34
57	524488,64	1316096,35
56	524491,34	1316082,62
217	524492,48	1316076,81

№ участка на чертеже межевания: :248

Кадастровый номер земельного участка:
59:16:0010138:248

Каталог координат характерных точек в системе
координат: МСК-59, зона 1

Площадь земельного участка 592 м²

Обозначение характерных точек границ	Координаты, м	
	X	Y
223	524457,58	1316090,71
221	524460,91	1316070,45
219	524472,92	1316072,19
217	524492,48	1316076,81
56	524491,34	1316082,62
55	524486,37	1316081,79
54	524483,91	1316096,04
222	524461,4	1316091,28

223	524457,58	1316090,71
-----	-----------	------------

Перечень координат характерных точек уточнения
местоположения границ земельных участков

№ участка на чертеже межевания: :2		
Кадастровый номер земельного участка: 59:16:0010117:2		
Каталог координат характерных точек в системе координат: МСК-59, зона 1		
Площадь земельного участка 1276 м ²		
Обозначение характерных точек границ	Координаты, м	
	X	Y
9	526035,37	1316231,99
33	526005,64	1316224,81
34	526012,3	1316196,18
35	526015,47	1316183,31
36	526034,25	1316186,86
37	526040,25	1316192,87
1	526042,55	1316202,5
10	526039,79	1316213,62
9	526035,37	1316231,99
№ участка на чертеже межевания: :3		
Кадастровый номер земельного участка: 59:16:0010117:3		
Каталог координат характерных точек в системе координат: МСК-59, зона 1		
Площадь земельного участка 1040 м ²		
Обозначение характерных точек границ	Координаты, м	
	X	Y
33	526005,64	1316224,81
47	525978,64	1316219,14
48	525982,81	1316198,31
49	525986,9	1316176,86
50	525995,55	1316179,2
51	526006,19	1316194,35
52	526008,62	1316194,31
34	526012,3	1316196,18
33	526005,64	1316224,81
№ участка на чертеже межевания: :6		
Кадастровый номер земельного участка: 59:16:0010117:6		
Каталог координат характерных точек в системе координат: МСК-59, зона 1		
Площадь земельного участка 928 м ²		
Обозначение характерных точек границ	Координаты, м	
	X	Y
95	525951,34	1316167,22
96	525984,39	1316176,18
49	525986,9	1316176,86
48	525982,81	1316198,31
97	525963,41	1316196,49
98	525944,1	1316192,65
99	525946,34	1316183,51

100	525947,57	1316183,78
101	525948,85	1316177,87
95	525951,34	1316167,22
№ участка на чертеже межевания: :7		
Кадастровый номер земельного участка: 59:16:0010117:7		
Каталог координат характерных точек в системе координат: МСК-59, зона I		
Площадь земельного участка 760 м ²		
Обозначение характерных точек границ	Координаты, м	
	X	Y
47	525978,64	1316219,14
107	525940,38	1316210,92
98	525944,1	1316192,65
97	525963,41	1316196,49
48	525982,81	1316198,31
47	525978,64	1316219,14
№ участка на чертеже межевания: :9		
Кадастровый номер земельного участка: 59:16:0010117:9		
Каталог координат характерных точек в системе координат: МСК-59, зона I		
Площадь земельного участка 600 м ²		
Обозначение характерных точек границ	Координаты, м	
	X	Y
135	526088,54	1316286,36
136	526106,78	1316289,56
137	526118,56	1316291,38
138	526113,19	1316310,82
139	526098,71	1316307,75
140	526082,62	1316304,95
135	526088,54	1316286,36
№ участка на чертеже межевания: :11		
Кадастровый номер земельного участка: 59:16:0010117:11		
Каталог координат характерных точек в системе координат: МСК-59, зона I		
Площадь земельного участка 893 м ²		
Обозначение характерных точек границ	Координаты, м	
	X	Y
173	526070,03	1316347,78
174	526074,79	1316323,41
175	526076,87	1316323,75
176	526077,48	1316322,49
177	526095,96	1316326,24
178	526109,54	1316329,42
179	526104,38	1316353,53
173	526070,03	1316347,78
№ участка на чертеже межевания: :12		
Кадастровый номер земельного участка: 59:16:0010117:12		

Каталог координат характерных точек в системе координат: МСК-59, зона I		
Площадь земельного участка 813 м ²		
Обозначение характерных точек границ	Координаты, м	
	X	Y
185	526056,55	1316279,38
186	526061,88	1316256,06
187	526094,79	1316261,86
135	526088,54	1316286,36
185	526056,55	1316279,38
№ участка на чертеже межевания: :13		
Кадастровый номер земельного участка: 59:16:0010117:13		
Каталог координат характерных точек в системе координат: МСК-59, зона I		
Площадь земельного участка 644 м ²		
Обозначение характерных точек границ	Координаты, м	
	X	Y
198	526051,82	1316299,72
185	526056,55	1316279,38
135	526088,54	1316286,36
140	526082,62	1316304,95
198	526051,82	1316299,72
№ участка на чертеже межевания: :14		
Кадастровый номер земельного участка: 59:16:0010117:14		
Каталог координат характерных точек в системе координат: МСК-59, зона I		
Площадь земельного участка 597 м ²		
Обозначение характерных точек границ	Координаты, м	
	X	Y
198	526051,82	1316299,72
140	526082,62	1316304,95
176	526077,48	1316322,49
175	526076,87	1316323,75
174	526074,79	1316323,41
212	526054,63	1316319,75
213	526047,19	1316318,5
214	526047,88	1316315,7
198	526051,82	1316299,72
№ участка на чертеже межевания: :17		
Кадастровый номер земельного участка: 59:16:0010117:17		
Каталог координат характерных точек в системе координат: МСК-59, зона I		
Площадь земельного участка 617 м ²		
Обозначение характерных точек границ	Координаты, м	
	X	Y
319	526049,04	1316287,25
320	526046,73	1316296,24
321	526043,5	1316295,5

322	526039,48	1316313,86
323	526037,57	1316313,44
324	526037,7	1316312,71
325	526030,25	1316311,14
326	526017,77	1316305,37
327	526023,99	1316282,62
319	526049,04	1316287,25

№ участка на чертеже межевания: :18

Кадастровый номер земельного участка: 59:16:0010117:18

Каталог координат характерных точек в системе координат: МСК-59, зона 1

Площадь земельного участка 883 м²

Обозначение характерных точек границ	Координаты, м	
	X	Y
337	526010	1316335,83
326	526017,77	1316305,37
325	526030,25	1316311,14
324	526037,7	1316312,71
323	526037,57	1316313,44
322	526039,48	1316313,86
214	526047,88	1316315,7
213	526047,19	1316318,5
229	526039,23	1316341,65
337	526010	1316335,83

№ участка на чертеже межевания: :19

Кадастровый номер земельного участка: 59:16:0010117:19

Каталог координат характерных точек в системе координат: МСК-59, зона 1

Площадь земельного участка 620 м²

Обозначение характерных точек границ	Координаты, м	
	X	Y
338	525998,91	1316245,75
339	526018,47	1316249,19
340	526012,74	1316280,26
341	525997,55	1316277,07
342	525993,33	1316276,38
338	525998,91	1316245,75

№ участка на чертеже межевания: :20

Кадастровый номер земельного участка: 59:16:0010117:20

Каталог координат характерных точек в системе координат: МСК-59, зона 1

Площадь земельного участка 645 м²

Обозначение характерных точек границ	Координаты, м	
	X	Y
326	526017,77	1316305,37
352	525996,73	1316301,52
353	525988,64	1316299,51
354	525989,87	1316294,06
355	525994,55	1316294,9

356	525995,97	1316286,01
341	525997,55	1316277,07
340	526012,74	1316280,26
327	526023,99	1316282,62
326	526017,77	1316305,37

№ участка на чертеже межевания: :21

Кадастровый номер земельного участка: 59:16:0010117:21

Каталог координат характерных точек в системе координат: МСК-59, зона 1

Площадь земельного участка 949 м²

Обозначение характерных точек границ	Координаты, м	
	X	Y
326	526017,77	1316305,37
337	526010	1316335,83
365	525980,77	1316330,27
366	525986,97	1316302,61
367	525986,77	1316299,71
353	525988,64	1316299,51
352	525996,73	1316301,52
326	526017,77	1316305,37

№ участка на чертеже межевания: :24

Кадастровый номер земельного участка: 59:16:0010117:24

Каталог координат характерных точек в системе координат: МСК-59, зона 1

Площадь земельного участка 993 м²

Обозначение характерных точек границ	Координаты, м	
	X	Y
414	525950,37	1316324,5
415	525955,35	1316300,31
416	525957,15	1316293,37
417	525979,73	1316298,11
418	525982,33	1316296,39
419	525985,07	1316297,91
367	525986,77	1316299,71
366	525986,97	1316302,61
365	525980,77	1316330,27
420	525961,89	1316326,8
421	525960,91	1316326,61
414	525950,37	1316324,5

№ участка на чертеже межевания: :35

Кадастровый номер земельного участка: 59:16:0010117:35

Каталог координат характерных точек в системе координат: МСК-59, зона 1

Площадь земельного участка 640 м²

Обозначение характерных точек границ	Координаты, м	
	X	Y
570	526029,47	1316553,25
571	526013,86	1316550,33
572	526018,78	1316528,7

573	526020,05	1316509,54
551	526023,62	1316510,35
534	526036,7	1316513,32
533	526033,7	1316528,89
532	526033,12	1316533,81
570	526029,47	1316553,25

№ участка на чертеже межевания: :38

Кадастровый номер земельного участка: 59:16:0010117:38

Каталог координат характерных точек в системе координат: МСК-59, зона I

Площадь земельного участка 3538 м²

Обозначение характерных точек границ	Координаты, м	
	X	Y
620	525923,76	1316500,26
619	525939,99	1316502,86
622	525946,04	1316503,63
623	525947,51	1316496,83
624	525949,9	1316497,31
625	525980,99	1316502,8
626	526001,43	1316505,4
573	526020,05	1316509,54
572	526018,78	1316528,7
627	525987,76	1316524,9
628	525982,7	1316545,12
629	525908,86	1316532,06
621	525916,16	1316495,06
620	525923,76	1316500,26

№ участка на чертеже межевания: :40

Кадастровый номер земельного участка: 59:16:0010117:40

Каталог координат характерных точек в системе координат: МСК-59, зона I

Площадь земельного участка 1196 м²

Обозначение характерных точек границ	Координаты, м	
	X	Y
647	525979,1	1316483,27
648	525983,81	1316484,23
625	525980,99	1316502,8
624	525949,9	1316497,31
649	525957,32	1316455,7
650	525983,31	1316461,35
647	525979,1	1316483,27

№ участка на чертеже межевания: :43

Кадастровый номер земельного участка: 59:16:0010117:43

Каталог координат характерных точек в системе координат: МСК-59, зона I

Площадь земельного участка 2773 м²

Обозначение характерных точек границ	Координаты, м	
	X	Y
562	526112,55	1316155,05

563	526108,6	1316178,55
560	525994,73	1316157,79
561	525999,12	1316134,02
562	526112,55	1316155,05
№ участка на чертеже межевания: :45		
Кадастровый номер земельного участка: 59:16:0010117:45		
Каталог координат характерных точек в системе координат: МСК-59, зона I		
Площадь земельного участка 3254 м ²		
Обозначение характерных точек границ	Координаты, м	
	X	Y
709	526061,44	1316424,6
687	526053,85	1316460,07
639	526081,52	1316464,87
638	526082,05	1316462,57
637	526101,58	1316375,78
679	526060,44	1316368,2
710	526052,92	1316411,62
711	526051,1	1316422,24
709	526061,44	1316424,6
712	526068,56	1316459,95
713	526067,86	1316460,65
714	526067,14	1316459,95
715	526067,86	1316459,23
712	526068,56	1316459,95
№ участка на чертеже межевания: :49		
Кадастровый номер земельного участка: 59:16:0010117:49		
Каталог координат характерных точек в системе координат: МСК-59, зона I		
Площадь земельного участка 362 м ²		
Обозначение характерных точек границ	Координаты, м	
	X	Y
327	526023,99	1316282,62
340	526012,74	1316280,26
339	526018,47	1316249,19
581	526029,63	1316251,56
327	526023,99	1316282,62
№ участка на чертеже межевания: :59		
Кадастровый номер земельного участка: 59:16:0010117:59		
Каталог координат характерных точек в системе координат: МСК-59, зона I		
Площадь земельного участка 618 м ²		
Обозначение характерных точек границ	Координаты, м	
	X	Y
640	526058,65	1316559,6
570	526029,47	1316553,25
532	526033,12	1316533,81
531	526052,72	1316536,8

530	526062,83	1316539,28
640	526058,65	1316559,6
№ участка на чертеже межевания: :3		
Кадастровый номер земельного участка: 59:16:0010121:3		
Каталог координат характерных точек в системе координат: МСК-59, зона I		
Площадь земельного участка 893 м ²		
Обозначение характерных точек границ	Координаты, м	
	X	Y
53	525800,03	1316508,78
54	525801,67	1316500,82
55	525808,12	1316468,95
56	525827,43	1316473,07
57	525829,84	1316473,58
58	525821,59	1316512,99
53	525800,03	1316508,78
№ участка на чертеже межевания: :4		
Кадастровый номер земельного участка: 59:16:0010121:4		
Каталог координат характерных точек в системе координат: МСК-59, зона I		
Площадь земельного участка 835 м ²		
Обозначение характерных точек границ	Координаты, м	
	X	Y
67	525734,8	1316495,45
68	525742,88	1316469,1
69	525745,28	1316455,9
70	525750,93	1316457,11
71	525765,21	1316460,18
72	525758,07	1316491,76
73	525756,42	1316499,41
67	525734,8	1316495,45
№ участка на чертеже межевания: :5		
Кадастровый номер земельного участка: 59:16:0010121:5		
Каталог координат характерных точек в системе координат: МСК-59, зона I		
Площадь земельного участка 150 м ²		
Обозначение характерных точек границ	Координаты, м	
	X	Y
80	525834,41	1316546,81
81	525836,1	1316538,22
82	525852,57	1316541,2
83	525850,27	1316550,33
84	525849,54	1316550,17
80	525834,41	1316546,81
№ участка на чертеже межевания: :7		
Кадастровый номер земельного участка: 59:16:0010121:7		
Каталог координат характерных точек в системе координат: МСК-59, зона I		

Площадь земельного участка 5061 м ²		
Обозначение характерных точек границ	Координаты, м	
	X	Y
108	525832,34	1316630,85
109	525771,23	1316619,75
110	525772,31	1316613,75
111	525775,83	1316594,09
112	525778,83	1316580,73
113	525784,96	1316552,62
104	525782,93	1316552,25
91	525784,2	1316546,63
90	525799,89	1316550,25
89	525800,82	1316545,94
88	525807,44	1316547,38
87	525808,9	1316541,2
86	525812,16	1316541,87
80	525834,41	1316546,81
84	525849,54	1316550,17
108	525832,34	1316630,85
№ участка на чертеже межевания: :10		
Кадастровый номер земельного участка: 59:16:0010121:10		
Каталог координат характерных точек в системе координат: МСК-59, зона 1		
Площадь земельного участка 191 м ²		
Обозначение характерных точек границ	Координаты, м	
	X	Y
86	525812,16	1316541,87
85	525813,61	1316534,03
81	525836,1	1316538,22
80	525834,41	1316546,81
86	525812,16	1316541,87
№ участка на чертеже межевания: :14		
Кадастровый номер земельного участка: 59:16:0010121:14		
Каталог координат характерных точек в системе координат: МСК-59, зона 1		
Площадь земельного участка 2612 м ²		
Обозначение характерных точек границ	Координаты, м	
	X	Y
215	525727,26	1316661,19
216	525728,57	1316655,65
217	525721,9	1316654,08
218	525693,06	1316648,61
219	525685,02	1316650,96
220	525681,71	1316674,61
221	525686,17	1316675,62
222	525685,34	1316678,88
223	525686,44	1316679,22
224	525686,19	1316680,23
225	525699,47	1316684,07
226	525695,97	1316697,98

757	525727,4	1316705,9
758	525731,81	1316706,52
759	525736,16	1316705,04
780	525750,68	1316666,98
215	525727,26	1316661,19

№ участка на чертеже межевания: :16

Кадастровый номер земельного участка: 59:16:0010121:16

Каталог координат характерных точек в системе координат: МСК-59, зона 1

Площадь земельного участка 1654 м²

Обозначение характерных точек границ	Координаты, м	
	X	Y
303	525582,96	1316464,53
304	525631,98	1316475,55
146	525638,95	1316443,05
147	525601,94	1316434,57
141	525603,32	1316427,49
305	525587,83	1316424,48
306	525587,27	1316428,6
307	525593,85	1316430,44
303	525582,96	1316464,53

308	525596,64	1316444,1
309	525597,78	1316438,62
310	525598,61	1316434,6
311	525604,62	1316435,98
312	525603,76	1316439,93
313	525602,57	1316445,37
308	525596,64	1316444,1

№ участка на чертеже межевания: :21

Кадастровый номер земельного участка: 59:16:0010121:21

Каталог координат характерных точек в системе координат: МСК-59, зона 1

Площадь земельного участка 733 м²

Обозначение характерных точек границ	Координаты, м	
	X	Y
368	525528,66	1316452,72
369	525529,86	1316446,87
370	525530,89	1316447,01
371	525535,33	1316413,41
372	525539,69	1316413,64
350	525554,65	1316416,75
349	525546,81	1316450,7
348	525547,74	1316450,91
347	525546,35	1316456,88
368	525528,66	1316452,72

№ участка на чертеже межевания: :22

Кадастровый номер земельного участка: 59:16:0010121:22

Каталог координат характерных точек в системе координат: МСК-59, зона 1

Площадь земельного участка 1297 м ²		
Обозначение характерных точек границ	Координаты, м	
	X	Y
373	525507,58	1316407,71
374	525508,28	1316404,86
375	525515,33	1316368,24
376	525546,85	1316374,87
372	525539,69	1316413,64
371	525535,33	1316413,41
377	525516,15	1316409,44
373	525507,58	1316407,71
№ участка на чертеже межевания: :23		
Кадастровый номер земельного участка: 59:16:0010121:23		
Каталог координат характерных точек в системе координат: МСК-59, зона 1		
Площадь земельного участка 822 м ²		
Обозначение характерных точек границ	Координаты, м	
	X	Y
409	525508,09	1316448,95
410	525509,35	1316443,37
411	525510,06	1316443,45
412	525513,59	1316424,94
413	525512,78	1316424,77
377	525516,15	1316409,44
371	525535,33	1316413,41
370	525530,89	1316447,01
369	525529,86	1316446,87
368	525528,66	1316452,72
409	525508,09	1316448,95
№ участка на чертеже межевания: :24		
Кадастровый номер земельного участка: 59:16:0010121:24		
Каталог координат характерных точек в системе координат: МСК-59, зона 1		
Площадь земельного участка 684 м ²		
Обозначение характерных точек границ	Координаты, м	
	X	Y
422	525492,26	1316446,2
423	525499,43	1316405,82
424	525502,87	1316406,91
373	525507,58	1316407,71
377	525516,15	1316409,44
413	525512,78	1316424,77
412	525513,59	1316424,94
411	525510,06	1316443,45
410	525509,35	1316443,37
409	525508,09	1316448,95
422	525492,26	1316446,2
№ участка на чертеже межевания: :25		
Кадастровый номер земельного участка: 59:16:0010121:25		

Каталог координат характерных точек в системе координат: МСК-59, зона 1		
Площадь земельного участка 1249 м ²		
Обозначение характерных точек границ	Координаты, м	
	X	Y
430	525477,32	1316401,45
431	525485,26	1316361,71
375	525515,33	1316368,24
374	525508,28	1316404,86
373	525507,58	1316407,71
424	525502,87	1316406,91
423	525499,43	1316405,82
432	525484,81	1316403,22
430	525477,32	1316401,45
№ участка на чертеже межевания: :26		
Кадастровый номер земельного участка: 59:16:0010121:26		
Каталог координат характерных точек в системе координат: МСК-59, зона 1		
Площадь земельного участка 620 м ²		
Обозначение характерных точек границ	Координаты, м	
	X	Y
439	525476,5	1316443,22
440	525478,99	1316434,22
432	525484,81	1316403,22
423	525499,43	1316405,82
422	525492,26	1316446,2
439	525476,5	1316443,22
№ участка на чертеже межевания: :27		
Кадастровый номер земельного участка: 59:16:0010121:27		
Каталог координат характерных точек в системе координат: МСК-59, зона 1		
Площадь земельного участка 634 м ²		
Обозначение характерных точек границ	Координаты, м	
	X	Y
462	525462,01	1316439,86
463	525464,99	1316422,9
464	525465,42	1316420,43
465	525470,08	1316399,95
430	525477,32	1316401,45
432	525484,81	1316403,22
440	525478,99	1316434,22
439	525476,5	1316443,22
462	525462,01	1316439,86
№ участка на чертеже межевания: :28		
Кадастровый номер земельного участка: 59:16:0010121:28		
Каталог координат характерных точек в системе координат: МСК-59, зона 1		
Площадь земельного участка 1533 м ²		

Обозначение характерных точек границ	Координаты, м	
	X	Y
479	525440,76	1316393,78
480	525446,06	1316362,23
481	525447,57	1316354,12
431	525485,26	1316361,71
430	525477,32	1316401,45
465	525470,08	1316399,95
479	525440,76	1316393,78

№ участка на чертеже межевания: :29

Кадастровый номер земельного участка: 59:16:0010121:29

Каталог координат характерных точек в системе координат: МСК-59, зона 1

Площадь земельного участка 618 м²

Обозначение характерных точек границ	Координаты, м	
	X	Y
492	525436,56	1316413,84
493	525438,17	1316405,57
479	525440,76	1316393,78
465	525470,08	1316399,95
464	525465,42	1316420,43
494	525459,43	1316419,54
495	525459,59	1316418,73
496	525444,18	1316415,59
492	525436,56	1316413,84

№ участка на чертеже межевания: :30

Кадастровый номер земельного участка: 59:16:0010121:30

Каталог координат характерных точек в системе координат: МСК-59, зона 1

Площадь земельного участка 597 м²

Обозначение характерных точек границ	Координаты, м	
	X	Y
474	525433,05	1316434,18
492	525436,56	1316413,84
496	525444,18	1316415,59
495	525459,59	1316418,73
494	525459,43	1316419,54
464	525465,42	1316420,43
463	525464,99	1316422,9
462	525462,01	1316439,86
474	525433,05	1316434,18

№ участка на чертеже межевания: :32

Кадастровый номер земельного участка: 59:16:0010121:32

Каталог координат характерных точек в системе координат: МСК-59, зона 1

Площадь земельного участка 639 м²

Обозначение характерных точек границ	Координаты, м	
	X	Y

484	525526,51	1316528,66
189	525523,08	1316523,15
188	525555,71	1316499,09
197	525565,56	1316494,36
196	525566,34	1316494,98
195	525568,22	1316493,76
194	525570,36	1316485,29
477	525582,27	1316488,1
485	525580,04	1316497,55
484	525526,51	1316528,66

№ участка на чертеже межевания: :33

Кадастровый номер земельного участка: 59:16:0010121:33

Каталог координат характерных точек в системе координат: МСК-59, зона 1

Площадь земельного участка 456 м²

Обозначение характерных точек границ	Координаты, м	
	X	Y
180	525518,43	1316516,14
184	525540,08	1316486,56
183	525542,46	1316487,08
182	525543,94	1316479,87
193	525555,73	1316482,29
192	525554,33	1316488,99
191	525551,3	1316493,85
190	525520,84	1316519,87
180	525518,43	1316516,14

№ участка на чертеже межевания: :35

Кадастровый номер земельного участка: 59:16:0010121:35

Каталог координат характерных точек в системе координат: МСК-59, зона 1

Площадь земельного участка 493 м²

Обозначение характерных точек границ	Координаты, м	
	X	Y
Контур 1		
574	525478,85	1316551,36
575	525480,11	1316545,09
559	525482,32	1316536,36
558	525485,34	1316541,85
557	525487,67	1316540,55
483	525493,07	1316549,99
482	525494,52	1316552,79
379	525461,22	1316569,96
380	525455,52	1316558,93
576	525472,52	1316550,05
574	525478,85	1316551,36
Контур 2		
577	525465,88	1316543,97
578	525467,93	1316546,16
579	525464,76	1316548,94
580	525462,76	1316546,78
577	525465,88	1316543,97

№ участка на чертеже межевания: :37		
Кадастровый номер земельного участка: 59:16:0010121:37		
Каталог координат характерных точек в системе координат: МСК-59, зона 1		
Площадь земельного участка 1390 м ²		
Обозначение характерных точек границ	Координаты, м	
	X	Y
Контур 1		
205	525832,64	1316459,13
239	525837,15	1316433,97
240	525871,93	1316439,54
204	525867,38	1316465,36
205	525832,64	1316459,13
Контур 2		
228	525836,41	1316474,85
200	525838,19	1316464,49
201	525854,23	1316467,23
202	525852,38	1316476,27
609	525849,03	1316475,59
610	525848,7	1316477,21
228	525836,41	1316474,85
Контур 3		
242	525837,45	1316432,32
27	525838,5	1316426,41
26	525849,94	1316423,18
458	525856,26	1316424,32
457	525872,97	1316433,9
241	525872,05	1316438,7
242	525837,45	1316432,32
№ участка на чертеже межевания: :38		
Кадастровый номер земельного участка: 59:16:0010121:38		
Каталог координат характерных точек в системе координат: МСК-59, зона 1		
Площадь земельного участка 6104 м ²		
Обозначение характерных точек границ	Координаты, м	
	X	Y
32	525855,82	1316335,29
31	525850,02	1316365,22
30	525841,2	1316363,6
29	525836,39	1316389,85
230	525787,64	1316381,5
231	525762,8	1316377,33
232	525760,91	1316383,54
233	525746,05	1316378,59
234	525738,75	1316352,49
42	525741,16	1316338,45
433	525744,85	1316316,92
32	525855,82	1316335,29
№ участка на чертеже межевания: :39		
Кадастровый номер земельного участка: 59:16:0010121:39		

Каталог координат характерных точек в системе координат: МСК-59, зона 1		
Площадь земельного участка 3308 м ²		
Обозначение характерных точек границ	Координаты, м	
	X	Y
70	525750,93	1316457,11
236	525752,76	1316445
237	525743,59	1316443,61
238	525747,88	1316419,63
239	525837,15	1316433,97
205	525832,64	1316459,13
199	525831,91	1316463,41
227	525828,81	1316462,89
56	525827,43	1316473,07
55	525808,12	1316468,95
632	525785,74	1316464,38
71	525765,21	1316460,18
70	525750,93	1316457,11
№ участка на чертеже межевания: :40		
Кадастровый номер земельного участка: 59:16:0010121:40		
Каталог координат характерных точек в системе координат: МСК-59, зона 1		
Площадь земельного участка 803 м ²		
Обозначение характерных точек границ	Координаты, м	
	X	Y
58	525821,59	1316512,99
57	525829,84	1316473,58
228	525836,41	1316474,85
610	525848,7	1316477,21
651	525846,84	1316487,99
652	525843,36	1316508,82
472	525841,89	1316516,79
58	525821,59	1316512,99
№ участка на чертеже межевания: :42		
Кадастровый номер земельного участка: 59:16:0010121:42		
Каталог координат характерных точек в системе координат: МСК-59, зона 1		
Площадь земельного участка 2148 м ²		
Обозначение характерных точек границ	Координаты, м	
	X	Y
39	525682,39	1316359,27
40	525722,47	1316386,35
41	525731,85	1316392,72
62	525724,5	1316435,58
59	525675,67	1316392,92
39	525682,39	1316359,27
№ участка на чертеже межевания: :46		
Кадастровый номер земельного участка: 59:16:0010121:46		

Каталог координат характерных точек в системе координат: МСК-59, зона 1		
Площадь земельного участка 2068 м ²		
Обозначение характерных точек границ	Координаты, м	
	X	Y
343	525677,5	1316608,69
344	525732,26	1316617,43
718	525733,08	1316616,13
719	525735,06	1316606,78
134	525739,12	1316586,59
123	525720,9	1316582,63
124	525672,02	1316572,26
343	525677,5	1316608,69
720	525708,43	1316585,87
721	525707,72	1316586,58
722	525707,02	1316585,87
723	525707,72	1316585,17
720	525708,43	1316585,87
№ участка на чертеже межевания: :47		
Кадастровый номер земельного участка: 59:16:0010121:47		
Каталог координат характерных точек в системе координат: МСК-59, зона 1		
Площадь земельного участка 1556 м ²		
Обозначение характерных точек границ	Координаты, м	
	X	Y
330	525642,35	1316560,94
726	525642,24	1316557,77
466	525652,14	1316504,33
473	525670,03	1316507,59
314	525678,75	1316509,25
117	525672,99	1316539,39
116	525667,26	1316566,91
330	525642,35	1316560,94
№ участка на чертеже межевания: :49		
Кадастровый номер земельного участка: 59:16:0010121:49		
Каталог координат характерных точек в системе координат: МСК-59, зона 1		
Площадь земельного участка 2322 м ²		
Обозначение характерных точек границ	Координаты, м	
	X	Y
222	525685,02	1316650,96
425	525656,3	1316657,27
505	525652,52	1316633,34
328	525643,67	1316577,39
331	525665,99	1316573,29
115	525666,43	1316571,08
124	525672,02	1316572,26
343	525677,5	1316608,69
222	525685,02	1316650,96

№ участка на чертеже межевания: :52		
Кадастровый номер земельного участка: 59:16:0010121:52		
Каталог координат характерных точек в системе координат: МСК-59, зона 1		
Площадь земельного участка 1589 м ²		
Обозначение характерных точек границ	Координаты, м	
	X	Y
38	525687,9	1316328,76
549	525693,34	1316299,88
434	525746,16	1316309,29
433	525744,85	1316316,92
42	525741,16	1316338,45
38	525687,9	1316328,76
№ участка на чертеже межевания: :54		
Кадастровый номер земельного участка: 59:16:0010121:54		
Каталог координат характерных точек в системе координат: МСК-59, зона 1		
Площадь земельного участка 397 м ²		
Обозначение характерных точек границ	Координаты, м	
	X	Y
26	525849,94	1316423,18
25	525852,37	1316407,94
24	525858,95	1316408,83
23	525872,24	1316410,8
22	525877,35	1316411,54
459	525874,22	1316427,57
458	525856,26	1316424,32
26	525849,94	1316423,18
№ участка на чертеже межевания: :55		
Кадастровый номер земельного участка: 59:16:0010121:55		
Каталог координат характерных точек в системе координат: МСК-59, зона 1		
Площадь земельного участка 2030 м ²		
Обозначение характерных точек границ	Координаты, м	
	X	Y
224	525721,9	1316654,08
345	525728,19	1316623,76
344	525732,26	1316617,43
718	525733,08	1316616,13
719	525735,06	1316606,78
110	525772,31	1316613,75
109	525771,23	1316619,75
172	525763	1316663,48
225	525728,57	1316655,65
224	525721,9	1316654,08
№ участка на чертеже межевания: :57		
Кадастровый номер земельного участка: 59:16:0010121:57		

Каталог координат характерных точек в системе координат: МСК-59, зона 1		
Площадь земельного участка 866 м ²		
Обозначение характерных точек границ	Координаты, м	
	X	Y
73	525756,42	1316499,41
72	525758,07	1316491,76
71	525765,21	1316460,18
632	525785,74	1316464,38
471	525777,83	1316504,1
73	525756,42	1316499,41
№ участка на чертеже межевания: :58		
Кадастровый номер земельного участка: 59:16:0010121:58		
Каталог координат характерных точек в системе координат: МСК-59, зона 1		
Площадь земельного участка 924 м ²		
Обозначение характерных точек границ	Координаты, м	
	X	Y
471	525777,83	1316504,1
632	525785,74	1316464,38
55	525808,12	1316468,95
54	525801,67	1316500,82
53	525800,03	1316508,78
471	525777,83	1316504,1
№ участка на чертеже межевания: :59		
Кадастровый номер земельного участка: 59:16:0010121:59		
Каталог координат характерных точек в системе координат: МСК-59, зона 1		
Площадь земельного участка 32 м ²		
Обозначение характерных точек границ	Координаты, м	
	X	Y
751	525616,03	1316423,08
752	525620,82	1316424,41
753	525619,06	1316430,71
754	525614,28	1316429,38
751	525616,03	1316423,08
№ участка на чертеже межевания: :61		
Кадастровый номер земельного участка: 59:16:0010121:61		
Каталог координат характерных точек в системе координат: МСК-59, зона 1		
Площадь земельного участка 446 м ²		
Обозначение характерных точек границ	Координаты, м	
	X	Y
556	525487,02	1316493,47
478	525492,22	1316469,25
154	525508,95	1316472,69
153	525508,74	1316473,72
152	525507,51	1316480,21
151	525502,21	1316499,93
556	525487,02	1316493,47

№ участка на чертеже межевания: :72		
Кадастровый номер земельного участка: 59:16:0010121:72		
Каталог координат характерных точек в системе координат: МСК-59, зона 1		
Площадь земельного участка 522 м ²		
Обозначение характерных точек границ	Координаты, м	
	X	Y
336	525570,91	1316461,79
335	525580,43	1316422,71
305	525587,83	1316424,48
306	525587,27	1316428,6
307	525593,85	1316430,44
303	525582,96	1316464,53
336	525570,91	1316461,79
№ участка на чертеже межевания: :73		
Кадастровый номер земельного участка: 59:16:0010121:73		
Каталог координат характерных точек в системе координат: МСК-59, зона 1		
Площадь земельного участка 25 м ²		
Обозначение характерных точек границ	Координаты, м	
	X	Y
309	525597,78	1316438,62
310	525598,61	1316434,6
311	525604,62	1316435,98
312	525603,76	1316439,93
309	525597,78	1316438,62
№ участка на чертеже межевания: :79		
Кадастровый номер земельного участка: 59:16:0010121:79		
Каталог координат характерных точек в системе координат: МСК-59, зона 1		
Площадь земельного участка 38 м ²		
Обозначение характерных точек границ	Координаты, м	
	X	Y
210	525863,49	1316472,36
211	525859,88	1316476,37
206	525853,87	1316470,96
207	525856,63	1316467,9
208	525859,97	1316470,89
209	525860,8	1316469,96
210	525863,49	1316472,36
№ участка на чертеже межевания: :80		
Кадастровый номер земельного участка: 59:16:0010121:80		
Каталог координат характерных точек в системе координат: МСК-59, зона 1		
Площадь земельного участка 34 м ²		
Обозначение характерных точек границ	Координаты, м	
	X	Y

308	525596,64	1316444,1
309	525597,78	1316438,62
312	525603,76	1316439,93
313	525602,57	1316445,37
308	525596,64	1316444,1

№ участка на чертеже межевания: :81

Кадастровый номер земельного участка: 59:16:0010121:81

Каталог координат характерных точек в системе координат: МСК-59, зона 1

Площадь земельного участка 22 м²

Обозначение характерных точек границ	Координаты, м	
	X	Y
299	525739,21	1316454,34
300	525739,98	1316450,8
301	525745,86	1316452,36
302	525745,11	1316455,86
299	525739,21	1316454,34

№ участка на чертеже межевания: :67

Кадастровый номер земельного участка: 59:16:0010127:67

Каталог координат характерных точек в системе координат: МСК-59, зона 1

Площадь земельного участка 513 м²

Обозначение характерных точек границ	Координаты, м	
	X	Y
559	525482,32	1316536,36
384	525476,6	1316526,22
383	525456,99	1316539,42
382	525459,59	1316543,68
381	525451,18	1316550,26
380	525455,52	1316558,93
576	525472,52	1316550,05
574	525478,85	1316551,36
575	525480,11	1316545,09
559	525482,32	1316536,36

579	525464,76	1316548,94
-----	-----------	------------

580	525462,76	1316546,78
-----	-----------	------------

577	525465,88	1316543,97
-----	-----------	------------

578	525467,93	1316546,16
-----	-----------	------------

579	525464,76	1316548,94
-----	-----------	------------

№ участка на чертеже межевания: :2

Кадастровый номер земельного участка: 59:16:0010135:2

Каталог координат характерных точек в системе координат: МСК-59, зона 1

Площадь земельного участка 871 м²

Обозначение характерных точек границ	Координаты, м	
	X	Y
8	525008,45	1315360,83
13	525003,42	1315384,27

14	524983,96	1315380,5
15	524969,4	1315377,68
16	524974,45	1315354,06
1	524976,43	1315352,94
12	524991,31	1315356,44
11	524995,85	1315356,5
10	525001,46	1315358,05
9	525002,91	1315359,55
8	525008,45	1315360,83

№ участка на чертеже межевания: :3

Кадастровый номер земельного участка: 59:16:0010135:3

Каталог координат характерных точек в системе координат: МСК-59, зона I

Площадь земельного участка 1644 м²

Обозначение характерных точек границ	Координаты, м	
	X	Y
15	524969,4	1315377,68
21	524939,73	1315371,99
22	524951,23	1315319,27
23	524954,74	1315319,82
2	524981,27	1315326,49
1	524976,43	1315352,94
16	524974,45	1315354,06
15	524969,4	1315377,68

№ участка на чертеже межевания: :4

Кадастровый номер земельного участка: 59:16:0010135:4

Каталог координат характерных точек в системе координат: МСК-59, зона I

Площадь земельного участка 1732 м²

Обозначение характерных точек границ	Координаты, м	
	X	Y
21	524939,73	1315371,99
26	524907,03	1315365,17
27	524923,21	1315310,78
22	524951,23	1315319,27
21	524939,73	1315371,99

№ участка на чертеже межевания: :6

Кадастровый номер земельного участка: 59:16:0010135:6

Каталог координат характерных точек в системе координат: МСК-59, зона I

Площадь земельного участка 1365 м²

Обозначение характерных точек границ	Координаты, м	
	X	Y
34	524893,69	1315348,02
33	524890,51	1315363,59
36	524884,19	1315362,17
37	524874,24	1315360,58
38	524870,4	1315359,97
39	524875,81	1315335,88

40	524881,79	1315309,27
41	524884,95	1315298,35
42	524885,57	1315296,19
35	524907,33	1315304,14
34	524893,69	1315348,02
№ участка на чертеже межевания: :8		
Кадастровый номер земельного участка: 59:16:0010135:8		
Каталог координат характерных точек в системе координат: МСК-59, зона 1		
Площадь земельного участка 648 м ²		
Обозначение характерных точек границ	Координаты, м	
	X	Y
100	524970,67	1315446,07
101	524955,72	1315444,28
102	524964,11	1315402,32
103	524964,46	1315400,6
104	524978,58	1315402,86
100	524970,67	1315446,07
№ участка на чертеже межевания: :14		
Кадастровый номер земельного участка: 59:16:0010135:14		
Каталог координат характерных точек в системе координат: МСК-59, зона 1		
Площадь земельного участка 1317 м ²		
Обозначение характерных точек границ	Координаты, м	
	X	Y
148	524914,24	1315481,54
147	524885,72	1315475,82
215	524887,51	1315463,61
216	524892,46	1315432,71
217	524907,46	1315436,05
169	524923,41	1315439,67
148	524914,24	1315481,54
№ участка на чертеже межевания: :17		
Кадастровый номер земельного участка: 59:16:0010135:17		
Каталог координат характерных точек в системе координат: МСК-59, зона 1		
Площадь земельного участка 976 м ²		
Обозначение характерных точек границ	Координаты, м	
	X	Y
227	524937,69	1315534,94
150	524941,41	1315510,52
61	524980,74	1315516,59
60	524976,11	1315540,9
228	524969,48	1315539,94
229	524941,12	1315535,6
227	524937,69	1315534,94
№ участка на чертеже межевания: :19		
Кадастровый номер земельного участка: 59:16:0010135:19		

Каталог координат характерных точек в системе координат: МСК-59, зона 1		
Площадь земельного участка 1165 м ²		
Обозначение характерных точек границ	Координаты, м	
	X	Y
54	524972,56	1315564,89
53	524967,16	1315595,91
230	524945,43	1315591,9
231	524930,94	1315589,22
232	524932,79	1315570,89
233	524933,97	1315559,35
234	524937,53	1315559,79
235	524958,68	1315562,96
54	524972,56	1315564,89
№ участка на чертеже межевания: :20		
Кадастровый номер земельного участка: 59:16:0010135:20		
Каталог координат характерных точек в системе координат: МСК-59, зона 1		
Площадь земельного участка 911 м ²		
Обозначение характерных точек границ	Координаты, м	
	X	Y
53	524967,16	1315595,91
65	524965,44	1315614,56
64	524961,82	1315636,08
178	524940,05	1315632,15
230	524945,43	1315591,9
53	524967,16	1315595,91
№ участка на чертеже межевания: :23		
Кадастровый номер земельного участка: 59:16:0010135:23		
Каталог координат характерных точек в системе координат: МСК-59, зона 1		
Площадь земельного участка 659 м ²		
Обозначение характерных точек границ	Координаты, м	
	X	Y
213	524904,54	1315548,38
212	524906,1	1315532,77
240	524906,36	1315530,11
239	524914,5	1315531,64
238	524924,35	1315532,88
227	524937,69	1315534,94
229	524941,12	1315535,6
234	524937,53	1315559,79
233	524933,97	1315559,35
241	524934,85	1315553,59
242	524919,31	1315550,5
213	524904,54	1315548,38
№ участка на чертеже межевания: :24		
Кадастровый номер земельного участка: 59:16:0010135:24		

Каталог координат характерных точек в системе координат: МСК-59, зона 1		
Площадь земельного участка 558 м ²		
Обозначение характерных точек границ	Координаты, м	
	X	Y
232	524932,79	1315570,89
243	524917,49	1315568,75
244	524910,59	1315567,49
214	524901,34	1315565,2
213	524904,54	1315548,38
242	524919,31	1315550,5
241	524934,85	1315553,59
233	524933,97	1315559,35
232	524932,79	1315570,89
№ участка на чертеже межевания: :25		
Кадастровый номер земельного участка: 59:16:0010135:25		
Каталог координат характерных точек в системе координат: МСК-59, зона 1		
Площадь земельного участка 607 м ²		
Обозначение характерных точек границ	Координаты, м	
	X	Y
203	524898,26	1315584,09
214	524901,34	1315565,2
244	524910,59	1315567,49
243	524917,49	1315568,75
232	524932,79	1315570,89
231	524930,94	1315589,22
245	524929,29	1315589,5
203	524898,26	1315584,09
№ участка на чертеже межевания: :28		
Кадастровый номер земельного участка: 59:16:0010135:28		
Каталог координат характерных точек в системе координат: МСК-59, зона 1		
Площадь земельного участка 973 м ²		
Обозначение характерных точек границ	Координаты, м	
	X	Y
152	524911,14	1315504,98
240	524906,36	1315530,11
212	524906,1	1315532,77
211	524900,7	1315532,96
246	524872,89	1315528,68
153	524878,67	1315499,45
152	524911,14	1315504,98
№ участка на чертеже межевания: :30		
Кадастровый номер земельного участка: 59:16:0010135:30		
Каталог координат характерных точек в системе координат: МСК-59, зона 1		
Площадь земельного участка 611 м ²		

Обозначение характерных точек границ	Координаты, м	
	X	Y
247	524863,38	1315576,93
248	524867,87	1315552,68
208	524891,32	1315557,29
207	524887,34	1315582,73
249	524866,95	1315577,79
247	524863,38	1315576,93
№ участка на чертеже межевания: :32		
Кадастровый номер земельного участка: 59:16:0010135:32		
Каталог координат характерных точек в системе координат: МСК-59, зона I		
Площадь земельного участка 924 м ²		
Обозначение характерных точек границ	Координаты, м	
	X	Y
246	524872,89	1315528,68
84	524842,27	1315522,68
83	524847,61	1315494,05
153	524878,67	1315499,45
246	524872,89	1315528,68
№ участка на чертеже межевания: :34		
Кадастровый номер земельного участка: 59:16:0010135:34		
Каталог координат характерных точек в системе координат: МСК-59, зона I		
Площадь земельного участка 863 м ²		
Обозначение характерных точек границ	Координаты, м	
	X	Y
86	524834,45	1315573
85	524838,35	1315544,22
253	524868,92	1315549,33
248	524867,87	1315552,68
247	524863,38	1315576,93
254	524851,13	1315575,83
86	524834,45	1315573
№ участка на чертеже межевания: :35		
Кадастровый номер земельного участка: 59:16:0010135:35		
Каталог координат характерных точек в системе координат: МСК-59, зона I		
Площадь земельного участка 645 м ²		
Обозначение характерных точек границ	Координаты, м	
	X	Y
249	524866,95	1315577,79
252	524864,06	1315596,95
251	524862,77	1315596,76
250	524861,32	1315606,78
194	524859,68	1315617,93
193	524859,51	1315619,06
192	524844,31	1315616,39

255	524846,69	1315604,23
254	524851,13	1315575,83
247	524863,38	1315576,93
249	524866,95	1315577,79
№ участка на чертеже межевания: :36		
Кадастровый номер земельного участка: 59:16:0010135:36		
Каталог координат характерных точек в системе координат: МСК-59, зона I		
Площадь земельного участка 760 м ²		
Обозначение характерных точек границ	Координаты, м	
	X	Y
254	524851,13	1315575,83
255	524846,69	1315604,23
192	524844,31	1315616,39
88	524825,45	1315613,42
87	524827,15	1315603,47
86	524834,45	1315573
254	524851,13	1315575,83
№ участка на чертеже межевания: :37		
Кадастровый номер земельного участка: 59:16:0010135:37		
Каталог координат характерных точек в системе координат: МСК-59, зона I		
Площадь земельного участка 1133 м ²		
Обозначение характерных точек границ	Координаты, м	
	X	Y
71	524867,03	1315318,29
256	524835,77	1315311,96
18	524837,24	1315301,2
17	524839,65	1315283,6
257	524839,72	1315283,07
258	524859,97	1315281,43
259	524874,41	1315279,05
68	524873,84	1315283,52
67	524872,77	1315291,81
66	524870,23	1315303,53
71	524867,03	1315318,29
№ участка на чертеже межевания: :42		
Кадастровый номер земельного участка: 59:16:0010135:42		
Каталог координат характерных точек в системе координат: МСК-59, зона I		
Площадь земельного участка 692 м ²		
Обозначение характерных точек границ	Координаты, м	
	X	Y
261	524810,76	1315420,31
262	524818,17	1315392,86
135	524822,04	1315373,48
134	524836,23	1315376,22
263	524825,72	1315422,95
261	524810,76	1315420,31

№ участка на чертеже межевания: :43		
Кадастровый номер земельного участка: 59:16:0010135:43		
Каталог координат характерных точек в системе координат: МСК-59, зона 1		
Площадь земельного участка 1479 м ²		
Обозначение характерных точек границ	Координаты, м	
	X	Y
78	524841,22	1315425,62
77	524832,3	1315464,64
168	524823,98	1315463,37
167	524797,69	1315459,23
264	524797,91	1315454,68
265	524800,3	1315437,91
266	524804,27	1315419,8
261	524810,76	1315420,31
263	524825,72	1315422,95
78	524841,22	1315425,62
№ участка на чертеже межевания: :48		
Кадастровый номер земельного участка: 59:16:0010135:48		
Каталог координат характерных точек в системе координат: МСК-59, зона 1		
Площадь земельного участка 1186 м ²		
Обозначение характерных точек границ	Координаты, м	
	X	Y
156	524797,25	1315485,44
155	524811,29	1315487,69
154	524817,19	1315488,76
82	524827,32	1315490,63
81	524819,98	1315528,65
282	524790,17	1315524,11
156	524797,25	1315485,44
№ участка на чертеже межевания: :49		
Кадастровый номер земельного участка: 59:16:0010135:49		
Каталог координат характерных точек в системе координат: МСК-59, зона 1		
Площадь земельного участка 1225 м ²		
Обозначение характерных точек границ	Координаты, м	
	X	Y
79	524812,13	1315568,21
283	524781,75	1315563,18
284	524787,92	1315534,45
282	524790,17	1315524,11
81	524819,98	1315528,65
80	524816,15	1315548,47
79	524812,13	1315568,21
№ участка на чертеже межевания: :51		
Кадастровый номер земельного участка: 59:16:0010135:51		

Каталог координат характерных точек в системе координат: МСК-59, зона 1		
Площадь земельного участка 1517 м ²		
Обозначение характерных точек границ	Координаты, м	
	X	Y
284	524787,92	1315534,45
285	524757,19	1315526,88
157	524768	1315479,68
156	524797,25	1315485,44
282	524790,17	1315524,11
284	524787,92	1315534,45
№ участка на чертеже межевания: :52		
Кадастровый номер земельного участка: 59:16:0010135:52		
Каталог координат характерных точек в системе координат: МСК-59, зона 1		
Площадь земельного участка 1220 м ²		
Обозначение характерных точек границ	Координаты, м	
	X	Y
284	524787,92	1315534,45
283	524781,75	1315563,18
286	524754,76	1315557,96
287	524742,56	1315555,69
218	524745,42	1315540,28
219	524746,88	1315533,86
288	524749,26	1315524,95
285	524757,19	1315526,88
284	524787,92	1315534,45
№ участка на чертеже межевания: :53		
Кадастровый номер земельного участка: 59:16:0010135:53		
Каталог координат характерных точек в системе координат: МСК-59, зона 1		
Площадь земельного участка 1145 м ²		
Обозначение характерных точек границ	Координаты, м	
	X	Y
190	524745,67	1315596,45
286	524754,76	1315557,96
283	524781,75	1315563,18
289	524777,76	1315588,99
191	524775,39	1315602,18
190	524745,67	1315596,45
№ участка на чертеже межевания: :54		
Кадастровый номер земельного участка: 59:16:0010135:54		
Каталог координат характерных точек в системе координат: МСК-59, зона 1		
Площадь земельного участка 1403 м ²		
Обозначение характерных точек границ	Координаты, м	
	X	Y
285	524757,19	1315526,88

288	524749,26	1315524,95
290	524750,27	1315521,18
291	524728,03	1315516,17
292	524729,83	1315507,93
158	524736,53	1315473,86
157	524768	1315479,68
285	524757,19	1315526,88

№ участка на чертеже межевания: :55

Кадастровый номер земельного участка: 59:16:0010135:55

Каталог координат характерных точек в системе координат: МСК-59, зона 1

Площадь земельного участка 937 м²

Обозначение характерных точек границ	Координаты, м	
	X	Y
292	524729,83	1315507,93
291	524728,03	1315516,17
290	524750,27	1315521,18
288	524749,26	1315524,95
219	524746,88	1315533,86
107	524697,92	1315524,9
106	524701,55	1315502,75
292	524729,83	1315507,93

№ участка на чертеже межевания: :56

Кадастровый номер земельного участка: 59:16:0010135:56

Каталог координат характерных точек в системе координат: МСК-59, зона 1

Площадь земельного участка 1024 м²

Обозначение характерных точек границ	Координаты, м	
	X	Y
110	524692,22	1315552,22
109	524694,55	1315540,1
108	524696,31	1315529,65
218	524745,42	1315540,28
287	524742,56	1315555,69
293	524724,99	1315553,15
294	524724,19	1315558,64
110	524692,22	1315552,22

№ участка на чертеже межевания: :57

Кадастровый номер земельного участка: 59:16:0010135:57

Каталог координат характерных точек в системе координат: МСК-59, зона 1

Площадь земельного участка 1165 м²

Обозначение характерных точек границ	Координаты, м	
	X	Y
189	524717,13	1315591,97
294	524724,19	1315558,64
293	524724,99	1315553,15
287	524742,56	1315555,69
286	524754,76	1315557,96

190	524745,67	1315596,45
189	524717,13	1315591,97
№ участка на чертеже межевания: :58		
Кадастровый номер земельного участка: 59:16:0010135:58		
Каталог координат характерных точек в системе координат: МСК-59, зона 1		
Площадь земельного участка 1073 м ²		
Обозначение характерных точек границ	Координаты, м	
	X	Y
110	524692,22	1315552,22
294	524724,19	1315558,64
189	524717,13	1315591,97
188	524701,49	1315589,11
111	524687,61	1315586,17
110	524692,22	1315552,22
№ участка на чертеже межевания: :59		
Кадастровый номер земельного участка: 59:16:0010135:59		
Каталог координат характерных точек в системе координат: МСК-59, зона 1		
Площадь земельного участка 1272 м ²		
Обозначение характерных точек границ	Координаты, м	
	X	Y
181	524770,77	1315625,95
95	524801,28	1315631,03
94	524798,34	1315649,96
93	524793,48	1315672
226	524763,94	1315666,13
181	524770,77	1315625,95
№ участка на чертеже межевания: :61		
Кадастровый номер земельного участка: 59:16:0010135:61		
Каталог координат характерных точек в системе координат: МСК-59, зона 1		
Площадь земельного участка 539 м ²		
Обозначение характерных точек границ	Координаты, м	
	X	Y
91	524788,35	1315703,92
295	524779,84	1315702,53
296	524767,24	1315701,43
297	524763,53	1315700,51
298	524742,25	1315697,18
224	524745,41	1315684,76
92	524790,07	1315693,68
91	524788,35	1315703,92
№ участка на чертеже межевания: :63		
Кадастровый номер земельного участка: 59:16:0010135:63		
Каталог координат характерных точек в системе координат: МСК-59, зона 1		
Площадь земельного участка 1047 м ²		

Обозначение характерных точек границ	Координаты, м	
	X	Y
301	524762,42	1315710,81
300	524779,63	1315714,26
299	524779,6	1315715,91
99	524786,56	1315717,19
98	524780,64	1315757,45
198	524755,74	1315752,37
301	524762,42	1315710,81
№ участка на чертеже межевания: :64		
Кадастровый номер земельного участка: 59:16:0010135:64		
Каталог координат характерных точек в системе координат: МСК-59, зона 1		
Площадь земельного участка 969 м ²		
Обозначение характерных точек границ	Координаты, м	
	X	Y
302	524740,64	1315707,68
301	524762,42	1315710,81
198	524755,74	1315752,37
197	524731,85	1315746,97
303	524739,32	1315710,63
302	524740,64	1315707,68
№ участка на чертеже межевания: :65		
Кадастровый номер земельного участка: 59:16:0010135:65		
Каталог координат характерных точек в системе координат: МСК-59, зона 1		
Площадь земельного участка 1226 м ²		
Обозначение характерных точек границ	Координаты, м	
	X	Y
226	524763,94	1315666,13
225	524749,91	1315664,5
304	524734,26	1315661,51
183	524741,55	1315621,34
182	524765,31	1315624,92
181	524770,77	1315625,95
226	524763,94	1315666,13
№ участка на чертеже межевания: :66		
Кадастровый номер земельного участка: 59:16:0010135:66		
Каталог координат характерных точек в системе координат: МСК-59, зона 1		
Площадь земельного участка 953 м ²		
Обозначение характерных точек границ	Координаты, м	
	X	Y
305	524721,24	1315704,06
221	524723,27	1315684,36
220	524723,77	1315679,29
306	524727,27	1315660,42
304	524734,26	1315661,51

225	524749,91	1315664,5
224	524745,41	1315684,76
298	524742,25	1315697,18
302	524740,64	1315707,68
305	524721,24	1315704,06

№ участка на чертеже межевания: :67

Кадастровый номер земельного участка: 59:16:0010135:67

Каталог координат характерных точек в системе координат: МСК-59, зона 1

Площадь земельного участка 957 м²

Обозначение характерных точек границ	Координаты, м	
	X	Y
307	524716,1	1315703,6
305	524721,24	1315704,06
302	524740,64	1315707,68
303	524739,32	1315710,63
197	524731,85	1315746,97
196	524709,18	1315742,49
308	524712,09	1315723,56
307	524716,1	1315703,6

№ участка на чертеже межевания: :69

Кадастровый номер земельного участка: 59:16:0010135:69

Каталог координат характерных точек в системе координат: МСК-59, зона 1

Площадь земельного участка 1150 м²

Обозначение характерных точек границ	Координаты, м	
	X	Y
309	524704,4	1315655,81
310	524687,2	1315653
311	524677,03	1315650,73
116	524676,16	1315650,57
126	524681,72	1315617,56
125	524682,79	1315611,22
187	524692,57	1315612,83
186	524702,15	1315614,5
185	524709,88	1315616,22
312	524708,41	1315627,85
313	524708,92	1315631,36
309	524704,4	1315655,81

№ участка на чертеже межевания: :72

Кадастровый номер земельного участка: 59:16:0010135:72

Каталог координат характерных точек в системе координат: МСК-59, зона 1

Площадь земельного участка 966 м²

Обозначение характерных точек границ	Координаты, м	
	X	Y
202	524684,16	1315736,8
315	524692,12	1315698,77
307	524716,1	1315703,6

308	524712,09	1315723,56
196	524709,18	1315742,49
195	524694,74	1315738,72
202	524684,16	1315736,8
№ участка на чертеже межевания: :74		
Кадастровый номер земельного участка: 59:16:0010135:74		
Каталог координат характерных точек в системе координат: МСК-59, зона I		
Площадь земельного участка 1006 м ²		
Обозначение характерных точек границ	Координаты, м	
	X	Y
292	524729,83	1315507,93
106	524701,55	1315502,75
105	524705,97	1315477,04
115	524706,77	1315475,26
114	524707,97	1315469,18
161	524716,86	1315470,93
160	524718,55	1315471,13
159	524724,08	1315470,97
158	524736,53	1315473,86
292	524729,83	1315507,93
№ участка на чертеже межевания: :78		
Кадастровый номер земельного участка: 59:16:0010135:78		
Каталог координат характерных точек в системе координат: МСК-59, зона I		
Площадь земельного участка 1700 м ²		
Обозначение характерных точек границ	Координаты, м	
	X	Y
167	524797,69	1315459,23
166	524784,35	1315457,3
165	524759,5	1315449,43
164	524755,12	1315448,66
316	524755,96	1315443,86
317	524754,66	1315434,91
271	524759,07	1315414,07
270	524772,48	1315415,63
267	524781,16	1315416,64
266	524804,27	1315419,8
265	524800,3	1315437,91
264	524797,91	1315454,68
167	524797,69	1315459,23
№ участка на чертеже межевания: :84		
Кадастровый номер земельного участка: 59:16:0010135:84		
Каталог координат характерных точек в системе координат: МСК-59, зона I		
Площадь земельного участка 620 м ²		
Обозначение характерных точек границ	Координаты, м	
	X	Y
183	524741,55	1315621,34

304	524734,26	1315661,51
306	524727,27	1315660,42
314	524720,27	1315659,33
318	524725,36	1315633,33
319	524724,56	1315633,19
320	524725,67	1315626,38
321	524720,48	1315625,58
184	524721,6	1315618,27
183	524741,55	1315621,34

№ участка на чертеже межевания: :85

Кадастровый номер земельного участка: 59:16:0010135:85

Каталог координат характерных точек в системе координат: МСК-59, зона I

Площадь земельного участка 629 м²

Обозначение характерных точек границ	Координаты, м	
	X	Y
184	524721,6	1315618,27
321	524720,48	1315625,58
320	524725,67	1315626,38
319	524724,56	1315633,19
318	524725,36	1315633,33
314	524720,27	1315659,33
309	524704,4	1315655,81
313	524708,92	1315631,36
312	524708,41	1315627,85
185	524709,88	1315616,22
184	524721,6	1315618,27

№ участка на чертеже межевания: :298

Кадастровый номер земельного участка:
59:16:0010135:298

Каталог координат характерных точек в системе координат: МСК-59, зона I

Площадь земельного участка 1193 м²

Обозначение характерных точек границ	Координаты, м	
	X	Y
191	524775,39	1315602,18
289	524777,76	1315588,99
283	524781,75	1315563,18
79	524812,13	1315568,21
90	524808,36	1315589,26
89	524804,31	1315606,99
191	524775,39	1315602,18

№ участка на чертеже межевания: :299

Кадастровый номер земельного участка:
59:16:0010135:299

Каталог координат характерных точек в системе координат: МСК-59, зона I

Площадь земельного участка 601 м²

Обозначение характерных точек границ	Координаты, м	
	X	Y
237	524927,55	1315607,39

204	524894,93	1315602,22
203	524898,26	1315584,09
245	524929,29	1315589,5
231	524930,94	1315589,22
237	524927,55	1315607,39

№ участка на чертеже межевания: :1

Кадастровый номер земельного участка: 59:16:0010138:1

Каталог координат характерных точек в системе координат: МСК-59, зона 1

Площадь земельного участка 537 м²

Обозначение характерных точек границ	Координаты, м	
	X	Y
1	524571,55	1315971,93
2	524575,09	1315952,38
3	524602,21	1315957,45
4	524599,25	1315976,01
1	524571,55	1315971,93

№ участка на чертеже межевания: :2

Кадастровый номер земельного участка: 59:16:0010138:2

Каталог координат характерных точек в системе координат: МСК-59, зона 1

Площадь земельного участка 611 м²

Обозначение характерных точек границ	Координаты, м	
	X	Y
34	524567,49	1315992,77
1	524571,55	1315971,93
4	524599,25	1315976,01
11	524600,74	1315976,23
10	524599,62	1315982,55
9	524598,34	1315982,32
8	524595,99	1315996,92
34	524567,49	1315992,77

№ участка на чертеже межевания: :5

Кадастровый номер земельного участка: 59:16:0010138:5

Каталог координат характерных точек в системе координат: МСК-59, зона 1

Площадь земельного участка 650 м²

Обозначение характерных точек границ	Координаты, м	
	X	Y
71	524553,82	1315989,44
72	524555,4	1315977,4
73	524560,23	1315946,26
74	524571,53	1315948,18
75	524571,07	1315951,53
2	524575,09	1315952,38
1	524571,55	1315971,93
34	524567,49	1315992,77
71	524553,82	1315989,44

№ участка на чертеже межевания: :6

Кадастровый номер земельного участка: 59:16:0010138:6		
Каталог координат характерных точек в системе координат: МСК-59, зона 1		
Площадь земельного участка 625 м ²		
Обозначение характерных точек границ	Координаты, м	
	X	Y
83	524545,68	1316030,98
84	524548,75	1316013,71
85	524550,8	1316004,3
71	524553,82	1315989,44
34	524567,49	1315992,77
52	524564,57	1316012,26
63	524560,26	1316035,01
86	524559,19	1316033,42
83	524545,68	1316030,98
№ участка на чертеже межевания: :7		
Кадастровый номер земельного участка: 59:16:0010138:7		
Каталог координат характерных точек в системе координат: МСК-59, зона 1		
Площадь земельного участка 591 м ²		
Обозначение характерных точек границ	Координаты, м	
	X	Y
101	524536,16	1315974,83
102	524541,29	1315945,02
73	524560,23	1315946,26
72	524555,4	1315977,4
101	524536,16	1315974,83
№ участка на чертеже межевания: :8		
Кадастровый номер земельного участка: 59:16:0010138:8		
Каталог координат характерных точек в системе координат: МСК-59, зона 1		
Площадь земельного участка 795 м ²		
Обозначение характерных точек границ	Координаты, м	
	X	Y
112	524531,84	1316001,05
113	524521,7	1315999,3
114	524526,13	1315973,57
101	524536,16	1315974,83
72	524555,4	1315977,4
71	524553,82	1315989,44
85	524550,8	1316004,3
112	524531,84	1316001,05
№ участка на чертеже межевания: :9		
Кадастровый номер земельного участка: 59:16:0010138:9		
Каталог координат характерных точек в системе координат: МСК-59, зона 1		
Площадь земельного участка 522 м ²		

Обозначение характерных точек границ	Координаты, м	
	X	Y
83	524545,68	1316030,98
127	524526,06	1316026,75
112	524531,84	1316001,05
85	524550,8	1316004,3
84	524548,75	1316013,71
83	524545,68	1316030,98
№ участка на чертеже межевания: :10		
Кадастровый номер земельного участка: 59:16:0010138:10		
Каталог координат характерных точек в системе координат: МСК-59, зона 1		
Площадь земельного участка 619 м ²		
Обозначение характерных точек границ	Координаты, м	
	X	Y
94	524516,49	1315972,36
129	524520,51	1315942,14
102	524541,29	1315945,02
101	524536,16	1315974,83
114	524526,13	1315973,57
95	524520,5	1315972,86
94	524516,49	1315972,36
№ участка на чертеже межевания: :11		
Кадастровый номер земельного участка: 59:16:0010138:11		
Каталог координат характерных точек в системе координат: МСК-59, зона 1		
Площадь земельного участка 530 м ²		
Обозначение характерных точек границ	Координаты, м	
	X	Y
112	524531,84	1316001,05
127	524526,06	1316026,75
100	524506,07	1316023,05
99	524512	1315997,63
98	524513,64	1315997,91
113	524521,7	1315999,3
112	524531,84	1316001,05
№ участка на чертеже межевания: :12		
Кадастровый номер земельного участка: 59:16:0010138:12		
Каталог координат характерных точек в системе координат: МСК-59, зона 1		
Площадь земельного участка 618 м ²		
Обозначение характерных точек границ	Координаты, м	
	X	Y
174	524496,75	1315968,95
175	524495,82	1315967,19
176	524496,16	1315965,14
130	524501,59	1315938,94
129	524520,51	1315942,14

94	524516,49	1315972,36
93	524511,07	1315971,66
174	524496,75	1315968,95
№ участка на чертеже межевания: :13		
Кадастровый номер земельного участка: 59:16:0010138:13		
Каталог координат характерных точек в системе координат: МСК-59, зона I		
Площадь земельного участка 547 м ²		
Обозначение характерных точек границ	Координаты, м	
	X	Y
180	524476,97	1315961,89
131	524480,74	1315935,1
130	524501,59	1315938,94
176	524496,16	1315965,14
181	524481,58	1315962,67
180	524476,97	1315961,89
№ участка на чертеже межевания: :14		
Кадастровый номер земельного участка: 59:16:0010138:14		
Каталог координат характерных точек в системе координат: МСК-59, зона I		
Площадь земельного участка 635 м ²		
Обозначение характерных точек границ	Координаты, м	
	X	Y
182	524477,65	1315985,91
181	524481,58	1315962,67
176	524496,16	1315965,14
175	524495,82	1315967,19
174	524496,75	1315968,95
93	524511,07	1315971,66
92	524510,08	1315975,75
91	524508,95	1315975,6
90	524507,83	1315980,11
89	524506,21	1315979,63
88	524503,89	1315991,76
183	524483,45	1315987,28
182	524477,65	1315985,91
№ участка на чертеже межевания: :19		
Кадастровый номер земельного участка: 59:16:0010138:19		
Каталог координат характерных точек в системе координат: МСК-59, зона I		
Площадь земельного участка 600 м ²		
Обозначение характерных точек границ	Координаты, м	
	X	Y
105	524439,65	1315963,63
194	524443,7	1315943,8
195	524444,2	1315937,27
196	524443,27	1315937,09
135	524445,3	1315926,6
134	524462,05	1315929,62

189	524456,18	1315961,77
106	524455,54	1315965,93
105	524439,65	1315963,63
№ участка на чертеже межевания: :21		
Кадастровый номер земельного участка: 59:16:0010138:21		
Каталог координат характерных точек в системе координат: МСК-59, зона 1		
Площадь земельного участка 603 м ²		
Обозначение характерных точек границ	Координаты, м	
	X	Y
197	524425,08	1315963,35
198	524427,63	1315944,91
136	524430,88	1315924,03
135	524445,3	1315926,6
196	524443,27	1315937,09
195	524444,2	1315937,27
194	524443,7	1315943,8
105	524439,65	1315963,63
104	524439,18	1315967,06
197	524425,08	1315963,35
№ участка на чертеже межевания: :22		
Кадастровый номер земельного участка: 59:16:0010138:22		
Каталог координат характерных точек в системе координат: МСК-59, зона 1		
Площадь земельного участка 646 м ²		
Обозначение характерных точек границ	Координаты, м	
	X	Y
199	524417,5	1316004,82
200	524421,28	1315983,5
201	524424,83	1315964,95
197	524425,08	1315963,35
104	524439,18	1315967,06
103	524433,63	1316007,86
199	524417,5	1316004,82
№ участка на чертеже межевания: :25		
Кадастровый номер земельного участка: 59:16:0010138:25		
Каталог координат характерных точек в системе координат: МСК-59, зона 1		
Площадь земельного участка 588 м ²		
Обозначение характерных точек границ	Координаты, м	
	X	Y
151	524390,39	1315978,62
150	524393,81	1315960,26
201	524424,83	1315964,95
200	524421,28	1315983,5
151	524390,39	1315978,62
№ участка на чертеже межевания: :27		
Кадастровый номер земельного участка: 59:16:0010138:27		

Каталог координат характерных точек в системе координат: МСК-59, зона 1		
Площадь земельного участка 1234 м ²		
Обозначение характерных точек границ	Координаты, м	
	X	Y
206	524547,23	1316099,49
207	524550,12	1316083,32
208	524551,37	1316072,11
209	524550,36	1316071,43
116	524553,46	1316059,74
115	524556,31	1316059,06
19	524583,34	1316066,04
18	524576,41	1316105,57
206	524547,23	1316099,49
№ участка на чертеже межевания: :31		
Кадастровый номер земельного участка: 59:16:0010138:31		
Каталог координат характерных точек в системе координат: МСК-59, зона 1		
Площадь земельного участка 641 м ²		
Обозначение характерных точек границ	Координаты, м	
	X	Y
50	524523,7	1316135,34
214	524530,2	1316105,73
212	524532,31	1316096,03
206	524547,23	1316099,49
210	524543,56	1316119,69
211	524540,67	1316134,75
51	524539,93	1316138,82
50	524523,7	1316135,34
№ участка на чертеже межевания: :32		
Кадастровый номер земельного участка: 59:16:0010138:32		
Каталог координат характерных точек в системе координат: МСК-59, зона 1		
Площадь земельного участка 583 м ²		
Обозначение характерных точек границ	Координаты, м	
	X	Y
215	524514,66	1316081,47
118	524519,4	1316052,06
117	524539	1316056,48
213	524533,26	1316085,72
215	524514,66	1316081,47
№ участка на чертеже межевания: :34		
Кадастровый номер земельного участка: 59:16:0010138:34		
Каталог координат характерных точек в системе координат: МСК-59, зона 1		
Площадь земельного участка 627 м ²		
Обозначение характерных точек границ	Координаты, м	
	X	Y

49	524503,07	1316130,43
216	524510,3	1316101,34
214	524530,2	1316105,73
50	524523,7	1316135,34
49	524503,07	1316130,43

№ участка на чертеже межевания: :35

Кадастровый номер земельного участка: 59:16:0010138:35

Каталог координат характерных точек в системе координат: МСК-59, зона 1

Площадь земельного участка 660 м²

Обозначение характерных точек границ	Координаты, м	
	X	Y
217	524492,48	1316076,81
218	524496,35	1316059,11
119	524497,71	1316047,17
118	524519,4	1316052,06
215	524514,66	1316081,47
217	524492,48	1316076,81

№ участка на чертеже межевания: :36

Кадастровый номер земельного участка: 59:16:0010138:36

Каталог координат характерных точек в системе координат: МСК-59, зона 1

Площадь земельного участка 624 м²

Обозначение характерных точек границ	Координаты, м	
	X	Y
48	524484,69	1316126,25
59	524486,78	1316116,04
58	524484,91	1316115,63
57	524488,64	1316096,35
216	524510,3	1316101,34
49	524503,07	1316130,43
48	524484,69	1316126,25

№ участка на чертеже межевания: :37

Кадастровый номер земельного участка: 59:16:0010138:37

Каталог координат характерных точек в системе координат: МСК-59, зона 1

Площадь земельного участка 603 м²

Обозначение характерных точек границ	Координаты, м	
	X	Y
219	524472,92	1316072,19
120	524478,83	1316042,83
119	524497,71	1316047,17
218	524496,35	1316059,11
217	524492,48	1316076,81
219	524472,92	1316072,19

№ участка на чертеже межевания: :38

Кадастровый номер земельного участка: 59:16:0010138:38

Каталог координат характерных точек в системе координат: МСК-59, зона 1		
Площадь земельного участка 587 м ²		
Обозначение характерных точек границ	Координаты, м	
	X	Y
220	524453,59	1316068,11
121	524460,59	1316038,63
120	524478,83	1316042,83
219	524472,92	1316072,19
221	524460,91	1316070,45
220	524453,59	1316068,11
№ участка на чертеже межевания: :40		
Кадастровый номер земельного участка: 59:16:0010138:40		
Каталог координат характерных точек в системе координат: МСК-59, зона 1		
Площадь земельного участка 691 м ²		
Обозначение характерных точек границ	Координаты, м	
	X	Y
46	524455,99	1316120,38
222	524461,4	1316091,28
54	524483,91	1316096,04
53	524481,34	1316113,54
47	524478,88	1316125,03
46	524455,99	1316120,38
№ участка на чертеже межевания: :41		
Кадастровый номер земельного участка: 59:16:0010138:41		
Каталог координат характерных точек в системе координат: МСК-59, зона 1		
Площадь земельного участка 746 м ²		
Обозначение характерных точек границ	Координаты, м	
	X	Y
152	524430,29	1316063,29
122	524435,99	1316033,22
121	524460,59	1316038,63
220	524453,59	1316068,11
152	524430,29	1316063,29
№ участка на чертеже межевания: :42		
Кадастровый номер земельного участка: 59:16:0010138:42		
Каталог координат характерных точек в системе координат: МСК-59, зона 1		
Площадь земельного участка 661 м ²		
Обозначение характерных точек границ	Координаты, м	
	X	Y
153	524426,45	1316083,62
152	524430,29	1316063,29
220	524453,59	1316068,11
221	524460,91	1316070,45
223	524457,58	1316090,71

224	524440,3	1316086,71
153	524426,45	1316083,62
№ участка на чертеже межевания: :43		
Кадастровый номер земельного участка: 59:16:0010138:43		
Каталог координат характерных точек в системе координат: МСК-59, зона 1		
Площадь земельного участка 652 м ²		
Обозначение характерных точек границ	Координаты, м	
	X	Y
45	524434,18	1316115,96
225	524435,45	1316109,07
224	524440,3	1316086,71
223	524457,58	1316090,71
222	524461,4	1316091,28
46	524455,99	1316120,38
45	524434,18	1316115,96
№ участка на чертеже межевания: :44		
Кадастровый номер земельного участка: 59:16:0010138:44		
Каталог координат характерных точек в системе координат: МСК-59, зона 1		
Площадь земельного участка 689 м ²		
Обозначение характерных точек границ	Координаты, м	
	X	Y
44	524412,49	1316111,82
154	524417,25	1316081,41
153	524426,45	1316083,62
224	524440,3	1316086,71
225	524435,45	1316109,07
45	524434,18	1316115,96
44	524412,49	1316111,82
№ участка на чертеже межевания: :46		
Кадастровый номер земельного участка: 59:16:0010138:46		
Каталог координат характерных точек в системе координат: МСК-59, зона 1		
Площадь земельного участка 636 м ²		
Обозначение характерных точек границ	Координаты, м	
	X	Y
227	524519,83	1316201,9
228	524513,11	1316200,23
36	524522	1316159,16
35	524536,91	1316162,37
226	524527,51	1316203,8
227	524519,83	1316201,9
№ участка на чертеже межевания: :49		
Кадастровый номер земельного участка: 59:16:0010138:49		
Каталог координат характерных точек в системе координат: МСК-59, зона 1		
Площадь земельного участка 740 м ²		

Обозначение характерных точек границ	Координаты, м	
	X	Y
229	524435,7	1316177,03
41	524442,71	1316140,62
40	524462,7	1316145,19
191	524458,99	1316167,83
185	524457,95	1316170,97
184	524455,29	1316179,02
229	524435,7	1316177,03
№ участка на чертеже межевания: :51		
Кадастровый номер земельного участка: 59:16:0010138:51		
Каталог координат характерных точек в системе координат: МСК-59, зона 1		
Площадь земельного участка 879 м ²		
Обозначение характерных точек границ	Координаты, м	
	X	Y
157	524400,09	1316173,42
156	524395,92	1316153,02
155	524398,11	1316142,94
43	524402,65	1316132,77
42	524423,4	1316136,31
230	524416,82	1316175,12
157	524400,09	1316173,42
№ участка на чертеже межевания: :53		
Кадастровый номер земельного участка: 59:16:0010138:53		
Каталог координат характерных точек в системе координат: МСК-59, зона 1		
Площадь земельного участка 1584 м ²		
Обозначение характерных точек границ	Координаты, м	
	X	Y
82	524504,22	1316391,43
231	524509,72	1316368,15
69	524516,66	1316331,11
27	524535,1	1316333,83
26	524533,64	1316344,36
25	524540,38	1316345,56
24	524531,74	1316397,21
82	524504,22	1316391,43
№ участка на чертеже межевания: :54		
Кадастровый номер земельного участка: 59:16:0010138:54		
Каталог координат характерных точек в системе координат: МСК-59, зона 1		
Площадь земельного участка 1410 м ²		
Обозначение характерных точек границ	Координаты, м	
	X	Y
81	524480,52	1316386,44
70	524495,46	1316327,99
69	524516,66	1316331,11

231	524509,72	1316368,15
82	524504,22	1316391,43
81	524480,52	1316386,44
№ участка на чертеже межевания: :55		
Кадастровый номер земельного участка: 59:16:0010138:55		
Каталог координат характерных точек в системе координат: МСК-59, зона I		
Площадь земельного участка 1873 м ²		
Обозначение характерных точек границ	Координаты, м	
	X	Y
80	524452,55	1316380,64
232	524459,42	1316333,9
64	524461,47	1316323,01
70	524495,46	1316327,99
81	524480,52	1316386,44
80	524452,55	1316380,64
№ участка на чертеже межевания: :56		
Кадастровый номер земельного участка: 59:16:0010138:56		
Каталог координат характерных точек в системе координат: МСК-59, зона I		
Площадь земельного участка 4179 м ²		
Обозначение характерных точек границ	Координаты, м	
	X	Y
233	524413,26	1316315,89
162	524426,63	1316227,33
161	524459,83	1316232,38
171	524456,5	1316251,51
173	524479,82	1316256,2
234	524478,01	1316266,27
235	524471,67	1316264,92
236	524471,18	1316267,72
237	524466,69	1316293,28
65	524462,74	1316315,76
64	524461,47	1316323,01
233	524413,26	1316315,89

Перечень координат характерных точек образуемых
земельных участков

№ участка на чертеже межевания: :ЗУ1		
Кадастровый номер земельного участка: 59:16:0010121:ЗУ1		
Каталог координат характерных точек в системе координат: МСК-59, зона 1		
Площадь земельного участка 3511 м ²		
Обозначение характерных точек границ	Координаты, м	
	X	Y
20	525857,24	1316327,97
21	525891,23	1316334,03
22	525877,35	1316411,54
23	525872,24	1316410,8
24	525858,95	1316408,83
25	525852,37	1316407,94
26	525849,94	1316423,18
27	525838,5	1316426,41
28	525830,14	1316424,63
29	525836,39	1316389,85
30	525841,2	1316363,6
31	525850,02	1316365,22
32	525855,82	1316335,29
20	525857,24	1316327,97
№ участка на чертеже межевания: :ЗУ2		
Кадастровый номер земельного участка: 59:16:0010121:ЗУ2		
Каталог координат характерных точек в системе координат: МСК-59, зона 1		
Площадь земельного участка 2335 м ²		
Обозначение характерных точек границ	Координаты, м	
	X	Y
38	525687,9	1316328,76
39	525682,39	1316359,27
40	525722,47	1316386,35
41	525731,85	1316392,72
42	525741,16	1316338,45
38	525687,9	1316328,76
43	525726,73	1316341,9
44	525726,55	1316342,9
45	525725,56	1316342,72
46	525725,74	1316341,75
43	525726,73	1316341,9
№ участка на чертеже межевания: :ЗУ3		
Кадастровый номер земельного участка: 59:16:0010121:ЗУ3		
Каталог координат характерных точек в системе координат: МСК-59, зона 1		
Площадь земельного участка 2226 м ²		
Обозначение характерных	Координаты, м	

точек границ	X	Y
59	525675,67	1316392,92
60	525668,4	1316429,18
61	525717,39	1316477,07
62	525724,5	1316435,58
59	525675,67	1316392,92
63	525719,66	1316451,03
64	525719,82	1316450,04
65	525720,8	1316450,2
66	525720,65	1316451,18
63	525719,66	1316451,03
№ участка на чертеже межевания: :ЗУ4		
Кадастровый номер земельного участка: 59:16:0010121:ЗУ4		
Каталог координат характерных точек в системе координат: МСК-59, зона 1		
Площадь земельного участка 1956 м ²		
Обозначение характерных точек границ	Координаты, м	
	X	Y
74	525657,34	1316480,04
75	525714,82	1316492,06
61	525717,39	1316477,07
60	525668,4	1316429,18
74	525657,34	1316480,04
76	525687,26	1316451,52
77	525686,56	1316452,24
78	525685,84	1316451,52
79	525686,56	1316450,81
76	525687,26	1316451,52
№ участка на чертеже межевания: :ЗУ5		
Кадастровый номер земельного участка: 59:16:0010121:ЗУ5		
Каталог координат характерных точек в системе координат: МСК-59, зона 1		
Площадь земельного участка 365 м ²		
Обозначение характерных точек границ	Координаты, м	
	X	Y
85	525813,61	1316534,03
86	525812,16	1316541,87
87	525808,9	1316541,2
88	525807,44	1316547,38
89	525800,82	1316545,94
90	525799,89	1316550,25
91	525784,2	1316546,63
92	525786,53	1316536,34
93	525793,27	1316537,63
94	525794,39	1316530,5
85	525813,61	1316534,03
№ участка на чертеже межевания: :ЗУ6		
Кадастровый номер земельного участка: 59:16:0010121:ЗУ6		

Каталог координат характерных точек в системе координат: МСК-59, зона 1		
Площадь земельного участка 415 м ²		
Обозначение характерных точек границ	Координаты, м	
	Х	У
102	525768,74	1316554,96
103	525773,8	1316526,71
94	525794,39	1316530,5
93	525793,27	1316537,63
92	525786,53	1316536,34
91	525784,2	1316546,63
104	525782,93	1316552,25
105	525776,98	1316551,17
106	525776,06	1316556,17
102	525768,74	1316554,96
№ участка на чертеже межевания: :ЗУ7		
Кадастровый номер земельного участка: 59:16:0010121:ЗУ7		
Каталог координат характерных точек в системе координат: МСК-59, зона 1		
Площадь земельного участка 1837 м ²		
Обозначение характерных точек границ	Координаты, м	
	Х	У
Контур 1		
114	525726,62	1316545,65
11	525727,19	1316541,93
19	525735,53	1316542,99
18	525735,06	1316546,73
114	525726,62	1316545,65
Контур 2		
115	525666,43	1316571,08
116	525667,26	1316566,91
117	525672,99	1316539,39
118	525726,01	1316549,38
119	525723,98	1316562,73
120	525723,72	1316562,66
121	525722,29	1316568,19
122	525723,1	1316568,4
123	525720,9	1316582,63
124	525672,02	1316572,26
115	525666,43	1316571,08
№ участка на чертеже межевания: :ЗУ8		
Кадастровый номер земельного участка: 59:16:0010121:ЗУ8		
Каталог координат характерных точек в системе координат: МСК-59, зона 1		
Площадь земельного участка 252 м ²		
Обозначение характерных точек границ	Координаты, м	
	Х	У
126	525757,47	1316681,43
127	525759,83	1316671,24
128	525761,38	1316671,51

129	525762,09	1316668,34
130	525778,61	1316671,56
131	525775,99	1316685,21
126	525757,47	1316681,43

№ участка на чертеже межевания: :ЗУ9

Кадастровый номер земельного участка:
59:16:0010121:ЗУ9

Каталог координат характерных точек в системе
координат: МСК-59, зона I

Площадь земельного участка 1717 м²

Обозначение характерных точек границ	Координаты, м	
	X	Y
141	525603,32	1316427,49
142	525605,32	1316417,21
143	525607,93	1316417,89
144	525614,95	1316388,85
145	525649,21	1316395,13
146	525638,95	1316443,05
147	525601,94	1316434,57
141	525603,32	1316427,49

751	525616,03	1316423,08
752	525620,82	1316424,41
753	525619,06	1316430,71
754	525614,28	1316429,38
751	525616,03	1316423,08

№ участка на чертеже межевания: :ЗУ10

Кадастровый номер земельного участка:
59:16:0010121:ЗУ10

Каталог координат характерных точек в системе
координат: МСК-59, зона I

Площадь земельного участка 470 м²

Обозначение характерных точек границ	Координаты, м	
	X	Y
148	525514,79	1316506,9
149	525507,2	1316501,51
150	525506,71	1316501,85
151	525502,21	1316499,93
152	525507,51	1316480,21
153	525508,74	1316473,72
154	525508,95	1316472,69
155	525524,69	1316475,92
156	525521,26	1316492,07
148	525514,79	1316506,9

№ участка на чертеже межевания: :ЗУ11

Кадастровый номер земельного участка:
59:16:0010121:ЗУ11

Каталог координат характерных точек в системе
координат: МСК-59, зона I

Площадь земельного участка 507 м²

Обозначение характерных точек границ	Координаты, м	
	X	Y

180	525518,43	1316516,14
181	525514,17	1316509,7
148	525514,79	1316506,9
156	525521,26	1316492,07
155	525524,69	1316475,92
182	525543,94	1316479,87
183	525542,46	1316487,08
184	525540,08	1316486,56
180	525518,43	1316516,14

№ участка на чертеже межевания: :ЗУ12

Кадастровый номер земельного участка:

59:16:0010121:ЗУ12

Каталог координат характерных точек в системе координат: МСК-59, зона 1

Площадь земельного участка 416 м²

Обозначение характерных точек границ	Координаты, м	
	X	Y
188	525555,71	1316499,09
189	525523,08	1316523,15
190	525520,84	1316519,87
191	525551,3	1316493,85
192	525554,33	1316488,99
193	525555,73	1316482,29
194	525570,36	1316485,29
195	525568,22	1316493,76
196	525566,34	1316494,98
197	525565,56	1316494,36
188	525555,71	1316499,09

№ участка на чертеже межевания: :ЗУ13

Кадастровый номер земельного участка:

59:16:0010121:ЗУ13

Каталог координат характерных точек в системе координат: МСК-59, зона 1

Площадь земельного участка 230 м²

Обозначение характерных точек границ	Координаты, м	
	X	Y
199	525831,91	1316463,41
200	525838,19	1316464,49
201	525854,23	1316467,23
202	525852,38	1316476,27
203	525864,9	1316478,8
204	525867,38	1316465,36
205	525832,64	1316459,13
199	525831,91	1316463,41

206	525853,87	1316470,96
207	525856,63	1316467,9
208	525859,97	1316470,89
209	525860,8	1316469,96
210	525863,49	1316472,36
211	525859,88	1316476,37
206	525853,87	1316470,96

№ участка на чертеже межевания: :ЗУ14

Кадастровый номер земельного участка: 59:16:0010121:ЗУ14		
Каталог координат характерных точек в системе координат: МСК-59, зона I		
Площадь земельного участка 97 м ²		
Обозначение характерных точек границ	Координаты, м	
	X	Y
56	525827,43	1316473,07
227	525828,81	1316462,89
199	525831,91	1316463,41
200	525838,19	1316464,49
228	525836,41	1316474,85
57	525829,84	1316473,58
56	525827,43	1316473,07
№ участка на чертеже межевания: :ЗУ15		
Кадастровый номер земельного участка: 59:16:0010121:ЗУ15		
Каталог координат характерных точек в системе координат: МСК-59, зона I		
Площадь земельного участка 6351 м ²		
Обозначение характерных точек границ	Координаты, м	
	X	Y
28	525830,14	1316424,63
29	525836,39	1316389,85
230	525787,64	1316381,5
231	525762,8	1316377,33
232	525760,91	1316383,54
233	525746,05	1316378,59
234	525738,75	1316352,49
41	525731,85	1316392,72
235	525727,79	1316416,4
62	525724,5	1316435,58
61	525717,39	1316477,07
75	525714,82	1316492,06
67	525734,8	1316495,45
68	525742,88	1316469,1
69	525745,28	1316455,9
70	525750,93	1316457,11
236	525752,76	1316445
237	525743,59	1316443,61
238	525747,88	1316419,63
239	525837,15	1316433,97
240	525871,93	1316439,54
241	525872,05	1316438,7
242	525837,45	1316432,32
27	525838,5	1316426,41
28	525830,14	1316424,63
243	525722,18	1316483,56
244	525721,48	1316484,26
245	525720,76	1316483,56
246	525721,48	1316482,84
243	525722,18	1316483,56

247	525821,47	1316400,43
248	525820,75	1316401,13
249	525820,04	1316400,43
250	525820,75	1316399,71
247	525821,47	1316400,43
251	525718,04	1316481,58
252	525717,34	1316482,3
253	525716,62	1316481,58
254	525717,34	1316480,87
251	525718,04	1316481,58
255	525760,52	1316405,54
256	525759,81	1316406,25
257	525759,1	1316405,54
258	525759,81	1316404,83
255	525760,52	1316405,54
259	525719,33	1316475,41
260	525718,63	1316476,12
261	525717,91	1316475,41
262	525718,63	1316474,71
259	525719,33	1316475,41
263	525728,59	1316430,56
264	525728,14	1316431
265	525728,44	1316431,3
266	525727,78	1316431,96
267	525728,23	1316432,41
268	525727,52	1316433,13
269	525726,82	1316432,41
270	525727,48	1316431,75
271	525727,03	1316431,3
272	525727,46	1316430,86
273	525727,16	1316430,56
274	525727,87	1316429,86
263	525728,59	1316430,56
275	525720,79	1316468,23
276	525720,08	1316468,95
277	525719,38	1316468,23
278	525720,08	1316467,52
275	525720,79	1316468,23
279	525727,07	1316438,05
280	525726,37	1316438,77
281	525725,65	1316438,05
282	525726,37	1316437,34
279	525727,07	1316438,05
283	525722,08	1316461,88
284	525721,36	1316462,59
285	525720,65	1316461,88
286	525721,36	1316461,18

283	525722,08	1316461,88
287	525725,93	1316442,71
288	525725,23	1316443,42
289	525724,51	1316442,71
290	525725,23	1316442,01
287	525725,93	1316442,71
291	525723,41	1316455,24
292	525722,71	1316455,94
293	525721,99	1316455,24
294	525722,71	1316454,52
291	525723,41	1316455,24
295	525724,6	1316449,39
296	525723,88	1316450,09
297	525723,17	1316449,39
298	525723,88	1316448,67
295	525724,6	1316449,39
299	525739,21	1316454,34
300	525739,98	1316450,8
301	525745,86	1316452,36
302	525745,11	1316455,86
299	525739,21	1316454,34
№ участка на чертеже межевания: :ЗУ16		
Кадастровый номер земельного участка: 59:16:0010121:ЗУ16		
Каталог координат характерных точек в системе координат: МСК-59, зона I		
Площадь земельного участка 1645 м ²		
Обозначение характерных точек границ	Координаты, м	
	X	Y
117	525672,99	1316539,39
118	525726,01	1316549,38
114	525726,62	1316545,65
11	525727,19	1316541,93
12	525730,78	1316518,8
314	525678,75	1316509,25
117	525672,99	1316539,39
315	525694,78	1316542,45
316	525694,06	1316543,17
317	525693,35	1316542,45
318	525694,06	1316541,74
315	525694,78	1316542,45
№ участка на чертеже межевания: :ЗУ17		
Кадастровый номер земельного участка: 59:16:0010121:ЗУ17		
Каталог координат характерных точек в системе координат: МСК-59, зона I		
Площадь земельного участка 271 м ²		
Обозначение характерных	Координаты, м	

точек границ	X	Y
328	525643,67	1316577,39
329	525642,51	1316565,45
330	525642,35	1316560,94
116	525667,26	1316566,91
115	525666,43	1316571,08
331	525665,99	1316573,29
328	525643,67	1316577,39

№ участка на чертеже межевания: :ЗУ18

Кадастровый номер земельного участка:

59:16:0010121:ЗУ18

Каталог координат характерных точек в системе

координат: МСК-59, зона 1

Площадь земельного участка 39 м²

Обозначение характерных точек границ	Координаты, м	
	X	Y
121	525722,29	1316568,19
120	525723,72	1316562,66
119	525723,98	1316562,73
133	525730,25	1316564,35
132	525728,82	1316569,88
122	525723,1	1316568,4
121	525722,29	1316568,19

№ участка на чертеже межевания: :ЗУ19

Кадастровый номер земельного участка:

59:16:0010121:ЗУ19

Каталог координат характерных точек в системе

координат: МСК-59, зона 1

Площадь земельного участка 1719 м²

Обозначение характерных точек границ	Координаты, м	
	X	Y
343	525677,5	1316608,69
344	525732,26	1316617,43
345	525728,19	1316623,76
346	525725,73	1316635,6
224	525721,9	1316654,08
223	525693,06	1316648,61
222	525685,02	1316650,96
343	525677,5	1316608,69

№ участка на чертеже межевания: :ЗУ20

Кадастровый номер земельного участка:

59:16:0010121:ЗУ20

Каталог координат характерных точек в системе

координат: МСК-59, зона 1

Площадь земельного участка 406 м²

Обозначение характерных точек границ	Координаты, м	
	X	Y
357	525577,98	1316509,76
358	525576,06	1316526,79
359	525592,49	1316529,25
360	525603,92	1316496,44
357	525577,98	1316509,76

361	525582,46	1316522,94
362	525586,35	1316511,68
363	525593,15	1316514,03
364	525589,26	1316525,29
361	525582,46	1316522,94
№ участка на чертеже межевания: :ЗУ21		
Кадастровый номер земельного участка: 59:16:0010121:ЗУ21		
Каталог координат характерных точек в системе координат: МСК-59, зона I		
Площадь земельного участка 86 м ²		
Обозначение характерных точек границ	Координаты, м	
	X	Y
362	525586,35	1316511,68
363	525593,15	1316514,03
364	525589,26	1316525,29
361	525582,46	1316522,94
362	525586,35	1316511,68
№ участка на чертеже межевания: :ЗУ22		
Кадастровый номер земельного участка: 59:16:0010121:ЗУ22		
Каталог координат характерных точек в системе координат: МСК-59, зона I		
Площадь земельного участка 7430 м ²		
Обозначение характерных точек границ	Координаты, м	
	X	Y
378	525388,94	1316607,23
379	525461,22	1316569,96
380	525455,52	1316558,93
381	525451,18	1316550,26
382	525459,59	1316543,68
383	525456,99	1316539,42
384	525476,6	1316526,22
385	525474,74	1316522,9
386	525467,87	1316523,21
387	525464,97	1316515,95
388	525462,23	1316476,27
389	525462,87	1316463,23
390	525429,62	1316455,56
391	525417,63	1316452,46
392	525416,27	1316460,15
393	525416,91	1316460,29
394	525416,7	1316461,26
395	525416,07	1316461,12
396	525406,74	1316512,29
378	525388,94	1316607,23
397	525432,97	1316472,12
398	525433,64	1316466,08
399	525442,38	1316467,05
400	525441,71	1316473,09
397	525432,97	1316472,12

401	525427,08	1316461,56
402	525426,88	1316463,78
403	525425,19	1316463,78
404	525425,28	1316461,44
401	525427,08	1316461,56
405	525424,99	1316461,89
406	525424,84	1316462,87
407	525423,85	1316462,73
408	525424	1316461,74
405	525424,99	1316461,89
№ участка на чертеже межевания: :ЗУ23		
Кадастровый номер земельного участка: 59:16:0010121:ЗУ23		
Каталог координат характерных точек в системе координат: МСК-59, зона 1		
Площадь земельного участка 53 м ²		
Обозначение характерных точек границ	Координаты, м	
	X	Y
397	525432,97	1316472,12
398	525433,64	1316466,08
399	525442,38	1316467,05
400	525441,71	1316473,09
397	525432,97	1316472,12
№ участка на чертеже межевания: :ЗУ24		
Кадастровый номер земельного участка: 59:16:0010121:ЗУ24		
Каталог координат характерных точек в системе координат: МСК-59, зона 1		
Площадь земельного участка 393 м ²		
Обозначение характерных точек границ	Координаты, м	
	X	Y
425	525656,3	1316657,27
222	525685,02	1316650,96
221	525681,71	1316674,61
781	525680,74	1316678,97
425	525656,3	1316657,27
№ участка на чертеже межевания: :ЗУ35		
Кадастровый номер земельного участка: 59:16:0010117:ЗУ35		
Каталог координат характерных точек в системе координат: МСК-59, зона 1		
Площадь земельного участка 783 м ²		
Обозначение характерных точек границ	Координаты, м	
	X	Y
581	526029,63	1316251,56
582	526054,1	1316257,31
319	526049,04	1316287,25
327	526023,99	1316282,62
581	526029,63	1316251,56
№ участка на чертеже межевания: :ЗУ36		

Кадастровый номер земельного участка: 59:16:0010117:ЗУ36		
Каталог координат характерных точек в системе координат: МСК-59, зона I		
Площадь земельного участка 3059 м ²		
Обозначение характерных точек границ	Координаты, м	
	X	Y
583	525990,69	1316401,59
584	525966,16	1316398,03
585	525962,51	1316416,69
586	525938,77	1316411,99
587	525940,34	1316403,93
588	525903,55	1316397,04
589	525896,58	1316432,73
590	525954,92	1316443,91
591	525955,71	1316439,42
592	525980,23	1316444,16
593	525983,78	1316430,13
594	525982,81	1316429,92
595	525983,02	1316428,94
596	525984,01	1316429,15
583	525990,69	1316401,59
597	525978,09	1316427,85
598	525977,89	1316428,85
599	525976,91	1316428,63
600	525977,1	1316427,66
597	525978,09	1316427,85
601	525964,11	1316425,29
602	525963,93	1316426,28
603	525962,95	1316426,12
604	525963,11	1316425,14
601	525964,11	1316425,29
605	525970,7	1316426,4
606	525970,53	1316427,39
607	525969,54	1316427,21
608	525969,71	1316426,22
605	525970,7	1316426,4
№ участка на чертеже межевания: :ЗУ37		
Кадастровый номер земельного участка: 59:16:0010117:ЗУ37		
Каталог координат характерных точек в системе координат: МСК-59, зона I		
Площадь земельного участка 855 м ²		
Обозначение характерных точек границ	Координаты, м	
	X	Y
611	525921,96	1316465,51
612	525932,58	1316468,4
613	525939,29	1316469,5
614	525940,27	1316463,53
615	525941,01	1316459,04

616	525947,01	1316460,06
617	525946,75	1316461,63
618	525942,14	1316489,57
619	525939,99	1316502,86
620	525923,76	1316500,26
621	525916,16	1316495,06
611	525921,96	1316465,51

№ участка на чертеже межевания: :ЗУ38

Кадастровый номер земельного участка:
59:16:0010117:ЗУ38

Каталог координат характерных точек в системе
координат: МСК-59, зона 1

Площадь земельного участка 800 м²

Обозначение характерных точек границ	Координаты, м	
	X	Y
414	525950,37	1316324,5
630	525931,7	1316321,94
631	525919,61	1316319,37
460	525924,06	1316294,26
415	525955,35	1316300,31
414	525950,37	1316324,5

№ участка на чертеже межевания: :ЗУ48

Кадастровый номер земельного участка:
59:16:0010117:ЗУ48

Каталог координат характерных точек в системе
координат: МСК-59, зона 1

Площадь земельного участка 84 м²

Обозначение характерных точек границ	Координаты, м	
	X	Y
566	526099,43	1316197,01
565	526100,6	1316190,11
564	526106,49	1316191,11
707	526112,39	1316192,11
706	526111,22	1316199,01
566	526099,43	1316197,01

№ участка на чертеже межевания: :ЗУ49

Кадастровый номер земельного участка:
59:16:0010117:ЗУ49

Каталог координат характерных точек в системе
координат: МСК-59, зона 1

Площадь земельного участка 169 м²

Обозначение характерных точек границ	Координаты, м	
	X	Y
37	526015,47	1316183,31
36	526012,3	1316196,18
54	526008,62	1316194,31
53	526006,19	1316194,35
52	525995,55	1316179,2
37	526015,47	1316183,31

№ участка на чертеже межевания: :ЗУ50

Кадастровый номер земельного участка:
59:16:0010117:ЗУ50

Каталог координат характерных точек в системе координат: МСК-59, зона 1		
Площадь земельного участка 1580 м ²		
Обозначение характерных точек границ	Координаты, м	
	X	Y
679	526060,44	1316368,2
710	526052,92	1316411,62
717	526015,22	1316405,14
682	526022,47	1316361,19
681	526026,46	1316361,93
733	526024,64	1316373,15
734	526035,38	1316374,86
680	526037,16	1316363,9
679	526060,44	1316368,2
№ участка на чертеже межевания: :ЗУ1		
Кадастровый номер земельного участка: 59:16:0010135:ЗУ1		
Каталог координат характерных точек в системе координат: МСК-59, зона 1		
Площадь земельного участка 946 м ²		
Обозначение характерных точек границ	Координаты, м	
	X	Y
1	524976,43	1315352,94
2	524981,27	1315326,49
3	525003,05	1315331,36
4	525008,39	1315329,46
5	525015,92	1315332,25
6	525014,87	1315336,62
7	525011,74	1315349,63
8	525008,45	1315360,83
9	525002,91	1315359,55
10	525001,46	1315358,05
11	524995,85	1315356,5
12	524991,31	1315356,44
1	524976,43	1315352,94
№ участка на чертеже межевания: :ЗУ2		
Кадастровый номер земельного участка: 59:16:0010135:ЗУ2		
Каталог координат характерных точек в системе координат: МСК-59, зона 1		
Площадь земельного участка 258 м ²		
Обозначение характерных точек границ	Координаты, м	
	X	Y
17	524839,65	1315283,6
18	524837,24	1315301,2
19	524820,82	1315299,19
20	524820,01	1315288,02
17	524839,65	1315283,6
№ участка на чертеже межевания: :ЗУ3		
Кадастровый номер земельного участка: 59:16:0010135:ЗУ3		

Каталог координат характерных точек в системе координат: МСК-59, зона 1		
Площадь земельного участка 139 м ²		
Обозначение характерных точек границ	Координаты, м	
	X	Y
20	524820,01	1315288,02
19	524820,82	1315299,19
24	524807,52	1315304,43
25	524810,83	1315290,09
20	524820,01	1315288,02
№ участка на чертеже межевания: :ЗУ4		
Кадастровый номер земельного участка: 59:16:0010135:ЗУ4		
Каталог координат характерных точек в системе координат: МСК-59, зона 1		
Площадь земельного участка 257 м ²		
Обозначение характерных точек границ	Координаты, м	
	X	Y
25	524810,83	1315290,09
24	524807,52	1315304,43
28	524778,74	1315303,63
29	524780,83	1315300,13
30	524806,44	1315291,07
25	524810,83	1315290,09
№ участка на чертеже межевания: :ЗУ15		
Кадастровый номер земельного участка: 59:16:0010135:ЗУ15		
Каталог координат характерных точек в системе координат: МСК-59, зона 1		
Площадь земельного участка 975 м ²		
Обозначение характерных точек границ	Координаты, м	
	X	Y
92	524790,07	1315693,68
224	524745,41	1315684,76
225	524749,91	1315664,5
226	524763,94	1315666,13
93	524793,48	1315672
92	524790,07	1315693,68
№ участка на чертеже межевания: :ЗУ12		
Кадастровый номер земельного участка: 59:16:0010138:ЗУ12		
Каталог координат характерных точек в системе координат: МСК-59, зона 1		
Площадь земельного участка 950 м ²		
Обозначение характерных точек границ	Координаты, м	
	X	Y
177	524296,82	1315938,96
178	524373,02	1315907,77
148	524394,04	1315911,54
147	524386,77	1315912,91
179	524296,42	1315950,45

177	524296,82	1315938,96
№ участка на чертеже межевания: :ЗУ13		
Кадастровый номер земельного участка: 59:16:0010138:ЗУ13		
Каталог координат характерных точек в системе координат: МСК-59, зона 1		
Площадь земельного участка 186 м ²		
Обозначение характерных точек границ	Координаты, м	
	X	Y
98	524513,64	1315997,91
97	524516,34	1315982,24
96	524519,16	1315982,65
95	524520,5	1315972,86
114	524526,13	1315973,57
113	524521,7	1315999,3
98	524513,64	1315997,91
№ участка на чертеже межевания: :ЗУ14		
Кадастровый номер земельного участка: 59:16:0010138:ЗУ14		
Каталог координат характерных точек в системе координат: МСК-59, зона 1		
Площадь земельного участка 293 м ²		
Обозначение характерных точек границ	Координаты, м	
	X	Y
184	524455,29	1316179,02
185	524457,95	1316170,97
186	524486,74	1316177,61
187	524484,41	1316188,41
184	524455,29	1316179,02

Перечень координат характерных точек образуемых земельных участков, отнесенных к территориям общего пользования

№ участка на чертеже межевания: :ЗУ25		
Кадастровый номер земельного участка: 59:16:0010121:ЗУ25		
Каталог координат характерных точек в системе координат: МСК-59, зона 1		
Площадь земельного участка 855 м ²		
Обозначение характерных точек границ	Координаты, м	
	X	Y
433	525744,85	1316316,92
434	525746,16	1316309,29
20	525857,24	1316327,97
32	525855,82	1316335,29
433	525744,85	1316316,92
№ участка на чертеже межевания: :ЗУ26		
Кадастровый номер земельного участка: 59:16:0010121:ЗУ26		
Каталог координат характерных точек в системе координат: МСК-59, зона 1		
Площадь земельного участка 5346 м ²		
Обозначение характерных точек границ	Координаты, м	
	X	Y
441	525892,37	1316327,7
442	525904,78	1316329,92
443	525902,96	1316339,16
444	525884,99	1316430,44
445	525882,83	1316441,41
446	525866,5	1316524,37
447	525865,41	1316529,88
448	525821,45	1316754,29
449	525810,85	1316749,46
450	525805,43	1316747,79
451	525809,47	1316734,7
452	525811,08	1316733,54
453	525812,75	1316724,94
454	525811,48	1316724,62
161	525813,84	1316713,05
160	525824,21	1316666,98
157	525827,57	1316652,05
108	525832,34	1316630,85
84	525849,54	1316550,17
83	525850,27	1316550,33
82	525852,57	1316541,2
455	525857,47	1316519,86
456	525862,61	1316491,46
203	525864,9	1316478,8
204	525867,38	1316465,36
240	525871,93	1316439,54
241	525872,05	1316438,7

457	525872,97	1316433,9
458	525856,26	1316424,32
459	525874,22	1316427,57
22	525877,35	1316411,54
21	525891,23	1316334,03
441	525892,37	1316327,7
№ участка на чертеже межевания: :ЗУ27		
Кадастровый номер земельного участка: 59:16:0010121:ЗУ27		
Каталог координат характерных точек в системе координат: МСК-59, зона 1		
Площадь земельного участка 9514 м ²		
Обозначение характерных точек границ	Координаты, м	
	X	Y
Контур 1		
466	525652,14	1316504,33
467	525654,16	1316494,34
468	525651,84	1316493,88
469	525653,5	1316486,68
470	525655,7	1316487,19
74	525657,34	1316480,04
75	525714,82	1316492,06
67	525734,8	1316495,45
73	525756,42	1316499,41
471	525777,83	1316504,1
53	525800,03	1316508,78
58	525821,59	1316512,99
472	525841,89	1316516,79
455	525857,47	1316519,86
82	525852,57	1316541,2
81	525836,1	1316538,22
85	525813,61	1316534,03
94	525794,39	1316530,5
103	525773,8	1316526,71
13	525751,21	1316522,56
12	525730,78	1316518,8
314	525678,75	1316509,25
473	525670,03	1316507,59
466	525652,14	1316504,33
Контур 2		
474	525433,05	1316434,18
462	525462,01	1316439,86
439	525476,5	1316443,22
422	525492,26	1316446,2
409	525508,09	1316448,95
368	525528,66	1316452,72
347	525546,35	1316456,88
332	525560,6	1316459,56
336	525570,91	1316461,79
303	525582,96	1316464,53
304	525631,98	1316475,55
475	525631,05	1316489,96
476	525629,24	1316499,19

360	525603,92	1316496,44
477	525582,27	1316488,1
194	525570,36	1316485,29
193	525555,73	1316482,29
182	525543,94	1316479,87
155	525524,69	1316475,92
154	525508,95	1316472,69
478	525492,22	1316469,25
389	525462,87	1316463,23
390	525429,62	1316455,56
474	525433,05	1316434,18

№ участка на чертеже межевания: :ЗУ28

Кадастровый номер земельного участка:
59:16:0010121:ЗУ28

Каталог координат характерных точек в системе
координат: МСК-59, зона 1

Площадь земельного участка 932 м²

Обозначение характерных точек границ	Координаты, м	
	X	Y
360	525603,92	1316496,44
357	525577,98	1316509,76
482	525494,52	1316552,79
483	525493,07	1316549,99
484	525526,51	1316528,66
485	525580,04	1316497,55
477	525582,27	1316488,1
360	525603,92	1316496,44

№ участка на чертеже межевания: :ЗУ29

Кадастровый номер земельного участка:
59:16:0010121:ЗУ29

Каталог координат характерных точек в системе
координат: МСК-59, зона 1

Площадь земельного участка 5548 м²

Обозначение характерных точек границ	Координаты, м	
	X	Y
304	525631,98	1316475,55
475	525631,05	1316489,96
497	525634,01	1316490,53
498	525632,31	1316499,45
499	525616,1	1316571,91
500	525637,88	1316567,56
501	525651,18	1316712,82
502	525663,89	1316714,89
503	525654,8	1316663,05
504	525657,29	1316665,1
425	525656,3	1316657,27
505	525652,52	1316633,34
506	525650,01	1316633,74
507	525641,52	1316577,74
328	525643,67	1316577,39
329	525642,51	1316565,45
508	525640,47	1316565,49

509	525640,09	1316557,43
468	525651,84	1316493,88
469	525653,5	1316486,68
510	525665,7	1316432,1
511	525672,74	1316396,27
512	525687,89	1316317,9
513	525692,69	1316291,91
514	525687,36	1316290,95
515	525667,21	1316388,55
516	525651,37	1316385,14
145	525649,21	1316395,13
146	525638,95	1316443,05
304	525631,98	1316475,55

517	525654,1	1316386,19
518	525656,17	1316386,67
519	525644,83	1316442,74
520	525637,32	1316483,37
521	525635,23	1316482,98
522	525642,73	1316442,76
523	525645,69	1316426,51
517	525654,1	1316386,19

№ участка на чертеже межевания: :ЗУ30

Кадастровый номер земельного участка:
59:16:0010121:ЗУ30

Каталог координат характерных точек в системе
координат: МСК-59, зона 1

Площадь земельного участка 1382 м²

Обозначение характерных точек границ	Координаты, м	
	X	Y
390	525429,62	1316455,56
391	525417,63	1316452,46
527	525438,22	1316339,23
528	525450,22	1316341,82
481	525447,57	1316354,12
480	525446,06	1316362,23
479	525440,76	1316393,78
493	525438,17	1316405,57
492	525436,56	1316413,84
474	525433,05	1316434,18
390	525429,62	1316455,56

№ участка на чертеже межевания: :ЗУ31

Кадастровый номер земельного участка:
59:16:0010121:ЗУ31

Каталог координат характерных точек в системе
координат: МСК-59, зона 1

Площадь земельного участка 2418 м²

Обозначение характерных точек границ	Координаты, м	
	X	Y
481	525447,57	1316354,12
528	525450,22	1316341,82
516	525651,37	1316385,14

145	525649,21	1316395,13
144	525614,95	1316388,85
535	525586,12	1316382,73
536	525570,67	1316380,08
537	525567,44	1316379,35
376	525546,85	1316374,87
375	525515,33	1316368,24
431	525485,26	1316361,71
481	525447,57	1316354,12

№ участка на чертеже межевания: :ЗУ32

Кадастровый номер земельного участка:
59:16:0010121:ЗУ32

Каталог координат характерных точек в системе
координат: МСК-59, зона 1

Площадь земельного участка 3010 м²

Обозначение характерных точек границ	Координаты, м	
	X	Y
538	525738,06	1316726,98
539	525805,43	1316747,78
451	525809,47	1316734,7
540	525779,78	1316728,18
541	525761,47	1316723,9
542	525760,81	1316726,22
543	525737,99	1316720,43
218	525727,4	1316705,9
219	525695,97	1316697,98
220	525699,47	1316684,07
221	525686,19	1316680,23
425	525680,74	1316678,97
504	525656,3	1316657,27
544	525657,29	1316665,1
782	525666,11	1316715,25
538	525738,06	1316726,98

545	525680,38	1316700,17
546	525680,11	1316702,52
547	525677,63	1316702,17
548	525677,95	1316699,87
545	525680,38	1316700,17

№ участка на чертеже межевания: :ЗУ33

Кадастровый номер земельного участка:
59:16:0010121:ЗУ33

Каталог координат характерных точек в системе
координат: МСК-59, зона 1

Площадь земельного участка 1432 м²

Обозначение характерных точек границ	Координаты, м	
	X	Y
549	525693,34	1316299,88
550	525694,78	1316292,28
441	525892,37	1316327,7
21	525891,23	1316334,03
20	525857,24	1316327,97

434	525746,16	1316309,29
549	525693,34	1316299,88
№ участка на чертеже межевания: :ЗУ39		
Кадастровый номер земельного участка: 59:16:0010117:ЗУ39		
Каталог координат характерных точек в системе координат: МСК-59, зона 1		
Площадь земельного участка 5105 м ²		
Обозначение характерных точек границ	Координаты, м	
	X	Y
633	526150,3	1316150,82
634	526148,34	1316161,85
635	526130,97	1316242,97
636	526123,85	1316268,98
137	526118,56	1316291,38
138	526113,19	1316310,82
178	526109,54	1316329,42
179	526104,38	1316353,53
637	526101,58	1316375,78
638	526082,05	1316462,57
639	526081,52	1316464,87
490	526075,7	1316479,03
491	526072,05	1316499,54
526	526067,47	1316519,2
529	526063,35	1316539,39
530	526062,83	1316539,28
640	526058,65	1316559,6
641	526056,9	1316568,31
642	526069,02	1316570,75
643	526162,35	1316152,95
633	526150,3	1316150,82
638	526082,05	1316462,57
644	526082,75	1316461,87
645	526083,46	1316462,57
646	526082,75	1316463,28
638	526082,05	1316462,57
№ участка на чертеже межевания: :ЗУ40		
Кадастровый номер земельного участка: 59:16:0010117:ЗУ40		
Каталог координат характерных точек в системе координат: МСК-59, зона 1		
Площадь земельного участка 2147 м ²		
Обозначение характерных точек границ	Координаты, м	
	X	Y
653	525977,94	1316129,85
654	525960,19	1316129,96
655	525947,93	1316127,34
656	525950,48	1316115,35
633	526150,3	1316150,82
634	526148,34	1316161,85
562	526112,55	1316155,05

561	525999,12	1316134,02
653	525977,94	1316129,85
№ участка на чертеже межевания: :ЗУ41		
Кадастровый номер земельного участка: 59:16:0010117:ЗУ41		
Каталог координат характерных точек в системе координат: МСК-59, зона 1		
Площадь земельного участка 4565 м ²		
Обозначение характерных точек границ	Координаты, м	
	X	Y
187	526094,79	1316261,86
636	526123,85	1316268,98
635	526130,97	1316242,97
657	526105,19	1316237,35
658	526100,27	1316237,99
659	526093,98	1316235,94
8	526052,29	1316237,06
9	526035,37	1316231,99
33	526005,64	1316224,81
47	525978,64	1316219,14
107	525940,38	1316210,92
660	525930,57	1316208,84
661	525925,75	1316231,49
427	525936,46	1316233,63
428	525968,1	1316239,96
662	525993,74	1316244,44
338	525998,91	1316245,75
339	526018,47	1316249,19
581	526029,63	1316251,56
582	526054,1	1316257,31
186	526061,88	1316256,06
187	526094,79	1316261,86
663	526090,06	1316243,86
664	526089,35	1316244,56
665	526088,65	1316243,86
666	526089,35	1316243,14
663	526090,06	1316243,86
№ участка на чертеже межевания: :ЗУ42		
Кадастровый номер земельного участка: 59:16:0010117:ЗУ42		
Каталог координат характерных точек в системе координат: МСК-59, зона 1		
Площадь земельного участка 4515 м ²		
Обозначение характерных точек границ	Координаты, м	
	X	Y
173	526070,03	1316347,78
179	526104,38	1316353,53
637	526101,58	1316375,78
679	526060,44	1316368,2
680	526037,16	1316363,9

681	526026,46	1316361,93
682	526022,47	1316361,19
683	525914,43	1316341,27
443	525902,96	1316339,16
442	525904,78	1316329,92
684	525907,58	1316316,79
631	525919,61	1316319,37
630	525931,7	1316321,94
414	525950,37	1316324,5
421	525960,91	1316326,61
685	525960,72	1316327,59
686	525961,7	1316327,78
420	525961,89	1316326,8
365	525980,77	1316330,27
337	526010	1316335,83
229	526039,23	1316341,65
173	526070,03	1316347,78

№ участка на чертеже межевания: :ЗУ43

Кадастровый номер земельного участка:
59:16:0010117:ЗУ43

Каталог координат характерных точек в системе
координат: МСК-59, зона 1

Площадь земельного участка 2975 м²

Обозначение характерных точек границ	Координаты, м	
	X	Y
676	525893,93	1316443,59
445	525882,83	1316441,41
444	525884,99	1316430,44
589	525896,58	1316432,73
590	525954,92	1316443,91
591	525955,71	1316439,42
592	525980,23	1316444,16
687	526053,85	1316460,07
639	526081,52	1316464,87
490	526075,7	1316479,03
489	526045,83	1316473,57
555	526032,78	1316471,07
688	526008,73	1316466,58
689	525988,71	1316462,25
650	525983,31	1316461,35
649	525957,32	1316455,7
690	525953,67	1316455,18
691	525953,82	1316454,34
692	525949,51	1316453,57
693	525949,34	1316454,52
694	525947,99	1316454,28
616	525947,01	1316460,06
615	525941,01	1316459,04
695	525941,31	1316457,22
696	525939,7	1316456,95
697	525940,6	1316450,95
698	525934,74	1316450,15

699	525933,89	1316455,34
700	525934,65	1316456,22
701	525933,56	1316462,43
612	525932,58	1316468,4
611	525921,96	1316465,51
667	525925,04	1316450,35
678	525912,88	1316447,42
677	525899,95	1316444,7
676	525893,93	1316443,59

№ участка на чертеже межевания: :ЗУ44

Кадастровый номер земельного участка:
59:16:0010117:ЗУ44

Каталог координат характерных точек в системе
координат: МСК-59, зона 1

Площадь земельного участка 1497 м²

Обозначение характерных точек границ	Координаты, м	
	X	Y
640	526058,65	1316559,6
641	526056,9	1316568,31
447	525865,41	1316529,88
446	525866,5	1316524,37
708	525876,16	1316526,13
629	525908,86	1316532,06
628	525982,7	1316545,12
571	526013,86	1316550,33
570	526029,47	1316553,25
640	526058,65	1316559,6

№ участка на чертеже межевания: :ЗУ45

Кадастровый номер земельного участка:
59:16:0010117:ЗУ45

Каталог координат характерных точек в системе
координат: МСК-59, зона 1

Площадь земельного участка 3941 м²

Обозначение характерных точек границ	Координаты, м	
	X	Y
Контур 1		
660	525930,57	1316208,84
655	525947,93	1316127,34
654	525960,19	1316129,96
716	525954,58	1316153,6
95	525951,34	1316167,22
101	525948,85	1316177,87
100	525947,57	1316183,78
99	525946,34	1316183,51
98	525944,1	1316192,65
107	525940,38	1316210,92
660	525930,57	1316208,84
Контур 2		
427	525936,46	1316233,63
426	525932,14	1316258,7
438	525928,51	1316275,66

461	525927,22	1316279,54
460	525924,06	1316294,26
631	525919,61	1316319,37
684	525907,58	1316316,79
661	525925,75	1316231,49
427	525936,46	1316233,63
Контур 3		
683	525914,43	1316341,27
588	525903,55	1316397,04
589	525896,58	1316432,73
444	525884,99	1316430,44
443	525902,96	1316339,16
683	525914,43	1316341,27
Контур 4		
676	525893,93	1316443,59
675	525883,36	1316492,7
708	525876,16	1316526,13
446	525866,5	1316524,37
445	525882,83	1316441,41
676	525893,93	1316443,59
№ участка на чертеже межевания: :ЗУ46		
Кадастровый номер земельного участка: 59:16:0010117:ЗУ46		
Каталог координат характерных точек в системе координат: МСК-59, зона 1		
Площадь земельного участка 424 м ²		
Обозначение характерных точек границ	Координаты, м	
	X	Y
322	526039,48	1316313,86
321	526043,5	1316295,5
320	526046,73	1316296,24
319	526049,04	1316287,25
582	526054,1	1316257,31
186	526061,88	1316256,06
185	526056,55	1316279,38
198	526051,82	1316299,72
214	526047,88	1316315,7
322	526039,48	1316313,86
№ участка на чертеже межевания: :ЗУ47		
Кадастровый номер земельного участка: 59:16:0010117:ЗУ47		
Каталог координат характерных точек в системе координат: МСК-59, зона 1		
Площадь земельного участка 388 м ²		
Обозначение характерных точек границ	Координаты, м	
	X	Y
342	525993,33	1316276,38
341	525997,55	1316277,07
356	525995,97	1316286,01
355	525994,55	1316294,9
354	525989,87	1316294,06

353	525988,64	1316299,51
367	525986,77	1316299,71
419	525985,07	1316297,91
727	525985,63	1316290,71
728	525983,28	1316290,13
729	525987,25	1316275,84
730	525991,48	1316257,89
662	525993,74	1316244,44
338	525998,91	1316245,75
342	525993,33	1316276,38

№ участка на чертеже межевания: :ЗУ5

Кадастровый номер земельного участка:
59:16:0010135:ЗУ5

Каталог координат характерных точек в системе
координат: МСК-59, зона 1

Площадь земельного участка 237 м²

Обозначение характерных точек границ	Координаты, м	
	X	Y
220	524723,77	1315679,29
221	524723,27	1315684,36
222	524695,11	1315678,39
120	524671,63	1315675,22
119	524670,12	1315669,81
223	524700,23	1315675,46
220	524723,77	1315679,29

№ участка на чертеже межевания: :ЗУ6

Кадастровый номер земельного участка:
59:16:0010135:ЗУ6

Каталог координат характерных точек в системе
координат: МСК-59, зона 1

Площадь земельного участка 1666 м²

Обозначение характерных точек границ	Координаты, м	
	X	Y
Контур 1		
7	525011,74	1315349,63
6	525014,87	1315336,62
43	525016,65	1315337,07
44	525028,16	1315340,11
45	525010,48	1315386,94
13	525003,42	1315384,27
8	525008,45	1315360,83
7	525011,74	1315349,63
Контур 2		
46	524991,16	1315448,55
47	524996,88	1315422,38
48	525000,27	1315406,88
49	525004,17	1315407,51
50	524990,13	1315493,28
51	524983,9	1315492,27
52	524988,53	1315471,85
46	524991,16	1315448,55

Контур 3		
53	524967,16	1315595,91
54	524972,56	1315564,89
55	524974,54	1315553,22
56	524975,53	1315547,87
57	524976,35	1315544,81
58	524977,04	1315544,92
59	524977,81	1315541,28
60	524976,11	1315540,9
61	524980,74	1315516,59
62	524986,16	1315517,48
63	524966,52	1315636,85
64	524961,82	1315636,08
65	524965,44	1315614,56
53	524967,16	1315595,91
№ участка на чертеже межевания: :ЗУ7		
Кадастровый номер земельного участка: 59:16:0010135:ЗУ7		
Каталог координат характерных точек в системе координат: МСК-59, зона 1		
Площадь земельного участка 6680 м ²		
Обозначение характерных точек границ	Координаты, м	
	Х	У
Контур 1		
66	524870,23	1315303,53
67	524872,77	1315291,81
68	524873,84	1315283,52
69	524883,46	1315297,96
41	524884,95	1315298,35
40	524881,79	1315309,27
39	524875,81	1315335,88
38	524870,4	1315359,97
70	524858,26	1315357,66
71	524867,03	1315318,29
66	524870,23	1315303,53
Контур 2		
72	524851,35	1315379,05
73	524870,23	1315383,66
74	524862,19	1315424,77
75	524855,06	1315463,6
76	524853,97	1315469,52
77	524832,3	1315464,64
78	524841,22	1315425,62
72	524851,35	1315379,05
Контур 3		
79	524812,13	1315568,21
80	524816,15	1315548,47
81	524819,98	1315528,65
82	524827,32	1315490,63
83	524847,61	1315494,05
84	524842,27	1315522,68
85	524838,35	1315544,22

86	524834,45	1315573
87	524827,15	1315603,47
88	524825,45	1315613,42
89	524804,31	1315606,99
90	524808,36	1315589,26
79	524812,13	1315568,21
Контур 4		
91	524788,35	1315703,92
92	524790,07	1315693,68
93	524793,48	1315672
94	524798,34	1315649,96
95	524801,28	1315631,03
96	524812,72	1315624,74
97	524790,97	1315759,63
98	524780,64	1315757,45
99	524786,56	1315717,19
91	524788,35	1315703,92
№ участка на чертеже межевания: :ЗУ8		
Кадастровый номер земельного участка: 59:16:0010135:ЗУ8		
Каталог координат характерных точек в системе координат: МСК-59, зона 1		
Площадь земельного участка 3071 м ²		
Обозначение характерных точек границ	Координаты, м	
	X	Y
Контур 1		
105	524705,97	1315477,04
106	524701,55	1315502,75
107	524697,92	1315524,9
108	524696,31	1315529,65
109	524694,55	1315540,1
110	524692,22	1315552,22
111	524687,61	1315586,17
112	524674,64	1315584,09
113	524693,5	1315466,86
114	524707,97	1315469,18
115	524706,77	1315475,26
105	524705,97	1315477,04
Контур 2		
116	524676,16	1315650,57
117	524673,61	1315664,57
118	524670,99	1315664,09
119	524670,12	1315669,81
120	524671,63	1315675,22
121	524669,32	1315694,11
122	524663,05	1315735
123	524650,68	1315733,01
124	524670,59	1315609,26
125	524682,79	1315611,22
126	524681,72	1315617,56
116	524676,16	1315650,57
№ участка на чертеже межевания: :ЗУ9		

Кадастровый номер земельного участка: 59:16:0010135:3У9		
Каталог координат характерных точек в системе координат: МСК-59, зона 1		
Площадь земельного участка 6312 м ²		
Обозначение характерных точек границ	Координаты, м	
	X	Y
38	524870,4	1315359,97
37	524874,24	1315360,58
36	524884,19	1315362,17
33	524890,51	1315363,59
32	524893,8	1315364,03
31	524898,91	1315365,02
26	524907,03	1315365,17
21	524939,73	1315371,99
15	524969,4	1315377,68
14	524983,96	1315380,5
13	525003,42	1315384,27
45	525010,48	1315386,94
129	525005,28	1315400,73
49	525004,17	1315407,51
48	525000,27	1315406,88
104	524978,58	1315402,86
103	524964,46	1315400,6
130	524948,08	1315397,39
131	524933,16	1315394,44
132	524915,27	1315391,19
133	524900,03	1315388,84
73	524870,23	1315383,66
72	524851,35	1315379,05
134	524836,23	1315376,22
135	524822,04	1315373,48
136	524791,93	1315368,54
137	524780,39	1315364,73
138	524762,18	1315361,33
139	524726,59	1315353,11
140	524734,34	1315330,87
141	524737,14	1315331,85
142	524752,6	1315338,58
143	524759,18	1315340,05
144	524768,12	1315341,72
145	524797,37	1315348,13
146	524827,63	1315352,16
70	524858,26	1315357,66
38	524870,4	1315359,97
№ участка на чертеже межевания: :3У10		
Кадастровый номер земельного участка: 59:16:0010135:3У10		
Каталог координат характерных точек в системе координат: МСК-59, зона 1		
Площадь земельного участка 7543 м ²		

Обозначение характерных точек границ	Координаты, м	
	X	Y
76	524853,97	1315469,52
147	524885,72	1315475,82
148	524914,24	1315481,54
149	524937,16	1315485,94
128	524946,43	1315487,24
127	524952,66	1315488,13
51	524983,9	1315492,27
50	524990,13	1315493,28
62	524986,16	1315517,48
61	524980,74	1315516,59
150	524941,41	1315510,52
151	524939,33	1315510,08
152	524911,14	1315504,98
153	524878,67	1315499,45
83	524847,61	1315494,05
82	524827,32	1315490,63
154	524817,19	1315488,76
155	524811,29	1315487,69
156	524797,25	1315485,44
157	524768	1315479,68
158	524736,53	1315473,86
159	524724,08	1315470,97
160	524718,55	1315471,13
161	524716,86	1315470,93
114	524707,97	1315469,18
113	524693,5	1315466,86
162	524693,71	1315465,55
163	524698,61	1315440,72
164	524755,12	1315448,66
165	524759,5	1315449,43
166	524784,35	1315457,3
167	524797,69	1315459,23
168	524823,98	1315463,37
77	524832,3	1315464,64
76	524853,97	1315469,52
№ участка на чертеже межевания: :ЗУ11		
Кадастровый номер земельного участка: 59:16:0010135:ЗУ11		
Каталог координат характерных точек в системе координат: МСК-59, зона 1		
Площадь земельного участка 5696 м ²		
Обозначение характерных точек границ	Координаты, м	
	X	Y
174	524883,7	1315622,4
175	524890,33	1315623,77
176	524912,58	1315628,35
177	524924,44	1315630,06
178	524940,05	1315632,15
64	524961,82	1315636,08

63	524966,52	1315636,85
179	524964,1	1315651,58
180	524823,12	1315626,58
96	524812,72	1315624,74
95	524801,28	1315631,03
181	524770,77	1315625,95
182	524765,31	1315624,92
183	524741,55	1315621,34
184	524721,6	1315618,27
185	524709,88	1315616,22
186	524702,15	1315614,5
187	524692,57	1315612,83
125	524682,79	1315611,22
124	524670,59	1315609,26
112	524674,64	1315584,09
111	524687,61	1315586,17
188	524701,49	1315589,11
189	524717,13	1315591,97
190	524745,67	1315596,45
191	524775,39	1315602,18
89	524804,31	1315606,99
88	524825,45	1315613,42
192	524844,31	1315616,39
193	524859,51	1315619,06
194	524859,68	1315617,93
174	524883,7	1315622,4

№ участка на чертеже межевания: :ЗУ12

Кадастровый номер земельного участка:
59:16:0010135:ЗУ12

Каталог координат характерных точек в системе
координат: МСК-59, зона 1

Площадь земельного участка 1920 м²

Обозначение характерных точек границ	Координаты, м	
	X	Y
195	524694,74	1315738,72
196	524709,18	1315742,49
197	524731,85	1315746,97
198	524755,74	1315752,37
98	524780,64	1315757,45
97	524790,97	1315759,63
199	524788,96	1315772,14
200	524648,75	1315745
123	524650,68	1315733,01
122	524663,05	1315735
201	524683,93	1315737,92
202	524684,16	1315736,8
195	524694,74	1315738,72

№ участка на чертеже межевания: :ЗУ13

Кадастровый номер земельного участка:
59:16:0010135:ЗУ13

Каталог координат характерных точек в системе
координат: МСК-59, зона 1

Площадь земельного участка 773 м ²		
Обозначение характерных точек границ	Координаты, м	
	X	Y
203	524898,26	1315584,09
204	524894,93	1315602,22
205	524892,66	1315611,01
175	524890,33	1315623,77
174	524883,7	1315622,4
206	524889,68	1315582,86
207	524887,34	1315582,73
208	524891,32	1315557,29
209	524891,5	1315555,98
210	524895,48	1315556,62
211	524900,7	1315532,96
212	524906,1	1315532,77
213	524904,54	1315548,38
214	524901,34	1315565,2
203	524898,26	1315584,09
№ участка на чертеже межевания: :ЗУ14		
Кадастровый номер земельного участка: 59:16:0010135:ЗУ14		
Каталог координат характерных точек в системе координат: МСК-59, зона 1		
Площадь земельного участка 289 м ²		
Обозначение характерных точек границ	Координаты, м	
	X	Y
218	524745,42	1315540,28
108	524696,31	1315529,65
107	524697,92	1315524,9
219	524746,88	1315533,86
218	524745,42	1315540,28
№ участка на чертеже межевания: :ЗУ1		
Кадастровый номер земельного участка: 59:16:0010138:ЗУ1		
Каталог координат характерных точек в системе координат: МСК-59, зона 1		
Площадь земельного участка 4178 м ²		
Обозначение характерных точек границ	Координаты, м	
	X	Y
Контур 1		
5	524589,02	1316039,69
6	524592,89	1316019,31
7	524592,4	1316019,18
8	524595,99	1315996,92
9	524598,34	1315982,32
10	524599,62	1315982,55
11	524600,74	1315976,23
4	524599,25	1315976,01
3	524602,21	1315957,45
12	524613,2	1315959,59

13	524597,37	1316041,31
5	524589,02	1316039,69
Контур 2		
14	524592,56	1316067,79
15	524580	1316147,72
16	524569,59	1316145,57
17	524572,66	1316127,22
18	524576,41	1316105,57
19	524583,34	1316066,04
14	524592,56	1316067,79
Контур 3		
20	524576,45	1316170,29
21	524546,09	1316363,49
22	524538,97	1316407,01
23	524530,5	1316405,79
24	524531,74	1316397,21
25	524540,38	1316345,56
26	524533,64	1316344,36
27	524535,1	1316333,83
28	524540,13	1316328,37
29	524549,59	1316270,22
30	524551,89	1316250,71
31	524554,98	1316233,03
32	524558,94	1316209,56
33	524567,1	1316168,56
20	524576,45	1316170,29
№ участка на чертеже межевания: :ЗУ2		
Кадастровый номер земельного участка: 59:16:0010138:ЗУ2		
Каталог координат характерных точек в системе координат: МСК-59, зона 1		
Площадь земельного участка 3992 м ²		
Обозначение характерных точек границ	Координаты, м	
	X	Y
20	524576,45	1316170,29
33	524567,1	1316168,56
35	524536,91	1316162,37
36	524522	1316159,16
37	524491,43	1316150,62
38	524484,67	1316149,14
39	524477,4	1316148,42
40	524462,7	1316145,19
41	524442,71	1316140,62
42	524423,4	1316136,31
43	524402,65	1316132,77
44	524412,49	1316111,82
45	524434,18	1316115,96
46	524455,99	1316120,38
47	524478,88	1316125,03
48	524484,69	1316126,25
49	524503,07	1316130,43
50	524523,7	1316135,34

51	524539,93	1316138,82
16	524569,59	1316145,57
15	524580	1316147,72
20	524576,45	1316170,29
№ участка на чертеже межевания: :ЗУ3		
Кадастровый номер земельного участка: 59:16:0010138:ЗУ3		
Каталог координат характерных точек в системе координат: МСК-59, зона 1		
Площадь земельного участка 213 м ²		
Обозначение характерных точек границ	Координаты, м	
	X	Y
47	524478,88	1316125,03
53	524481,34	1316113,54
54	524483,91	1316096,04
55	524486,37	1316081,79
56	524491,34	1316082,62
57	524488,64	1316096,35
58	524484,91	1316115,63
59	524486,78	1316116,04
48	524484,69	1316126,25
47	524478,88	1316125,03
№ участка на чертеже межевания: :ЗУ4		
Кадастровый номер земельного участка: 59:16:0010138:ЗУ4		
Каталог координат характерных точек в системе координат: МСК-59, зона 1		
Площадь земельного участка 517 м ²		
Обозначение характерных точек границ	Координаты, м	
	X	Y
64	524461,47	1316323,01
65	524462,74	1316315,76
66	524470,85	1316317,07
67	524476,01	1316317,84
68	524481,27	1316318,77
28	524540,13	1316328,37
27	524535,1	1316333,83
69	524516,66	1316331,11
70	524495,46	1316327,99
64	524461,47	1316323,01
№ участка на чертеже межевания: :ЗУ5		
Кадастровый номер земельного участка: 59:16:0010138:ЗУ5		
Каталог координат характерных точек в системе координат: МСК-59, зона 1		
Площадь земельного участка 1189 м ²		
Обозначение характерных точек границ	Координаты, м	
	X	Y
24	524531,74	1316397,21

23	524530,5	1316405,79
76	524511,03	1316402,99
77	524445,79	1316386,96
78	524403,21	1316382,45
79	524405	1316370,57
80	524452,55	1316380,64
81	524480,52	1316386,44
82	524504,22	1316391,43
24	524531,74	1316397,21

№ участка на чертеже межевания: :ЗУ6

Кадастровый номер земельного участка:
59:16:0010138:ЗУ6

Каталог координат характерных точек в системе
координат: МСК-59, зона 1

Площадь земельного участка 496 м²

Обозначение характерных точек границ	Координаты, м	
	X	Y
87	524498,14	1316021,85
88	524503,89	1315991,76
89	524506,21	1315979,63
90	524507,83	1315980,11
91	524508,95	1315975,6
92	524510,08	1315975,75
93	524511,07	1315971,66
94	524516,49	1315972,36
95	524520,5	1315972,86
96	524519,16	1315982,65
97	524516,34	1315982,24
98	524513,64	1315997,91
99	524512	1315997,63
100	524506,07	1316023,05
87	524498,14	1316021,85

№ участка на чертеже межевания: :ЗУ7

Кадастровый номер земельного участка:
59:16:0010138:ЗУ7

Каталог координат характерных точек в системе
координат: МСК-59, зона 1

Площадь земельного участка 320 м²

Обозначение характерных точек границ	Координаты, м	
	X	Y
103	524433,63	1316007,86
104	524439,18	1315967,06
105	524439,65	1315963,63
106	524455,54	1315965,93
107	524454,75	1315971,05
108	524448,12	1315969,96
109	524444,8	1315973,02
110	524443,76	1315979,2
111	524437,78	1316011,86
103	524433,63	1316007,86

№ участка на чертеже межевания: :ЗУ8

Кадастровый номер земельного участка: 59:16:0010138:3У8		
Каталог координат характерных точек в системе координат: МСК-59, зона 1		
Площадь земельного участка 4003 м ²		
Обозначение характерных точек границ	Координаты, м	
	X	Y
14	524592,56	1316067,79
19	524583,34	1316066,04
115	524556,31	1316059,06
116	524553,46	1316059,74
117	524539	1316056,48
118	524519,4	1316052,06
119	524497,71	1316047,17
120	524478,83	1316042,83
121	524460,59	1316038,63
122	524435,99	1316033,22
111	524437,78	1316011,86
123	524457,72	1316016,42
124	524469,34	1316019,08
125	524470,13	1316015,34
126	524478,97	1316017,17
87	524498,14	1316021,85
100	524506,07	1316023,05
127	524526,06	1316026,75
83	524545,68	1316030,98
86	524559,19	1316033,42
63	524560,26	1316035,01
62	524580,85	1316038,88
61	524581,72	1316038,15
60	524587,81	1316039,46
5	524589,02	1316039,69
13	524597,37	1316041,31
128	524593,95	1316058,97
14	524592,56	1316067,79
№ участка на чертеже межевания: :3У9		
Кадастровый номер земельного участка: 59:16:0010138:3У9		
Каталог координат характерных точек в системе координат: МСК-59, зона 1		
Площадь земельного участка 1504 м ²		
Обозначение характерных точек границ	Координаты, м	
	X	Y
12	524613,2	1315959,59
3	524602,21	1315957,45
2	524575,09	1315952,38
75	524571,07	1315951,53
74	524571,53	1315948,18
73	524560,23	1315946,26
102	524541,29	1315945,02
129	524520,51	1315942,14

130	524501,59	1315938,94
131	524480,74	1315935,1
132	524467,47	1315932,66
133	524467,83	1315930,66
134	524462,05	1315929,62
135	524445,3	1315926,6
136	524430,88	1315924,03
137	524416,47	1315921,45
138	524416,15	1315923,4
139	524413,62	1315922,95
140	524413,96	1315921,04
141	524401,49	1315919
142	524402,55	1315913,07
143	524614,84	1315951,13
12	524613,2	1315959,59
№ участка на чертеже межевания: :ЗУ10		
Кадастровый номер земельного участка: 59:16:0010138:ЗУ10		
Каталог координат характерных точек в системе координат: МСК-59, зона 1		
Площадь земельного участка 3985 м ²		
Обозначение характерных точек границ	Координаты, м	
	X	Y
Контур 1		
144	524386,26	1316000,86
145	524383,49	1316000,13
146	524392,22	1315954,32
147	524386,77	1315912,91
148	524394,04	1315911,54
142	524402,55	1315913,07
141	524401,49	1315919
149	524397,55	1315940,15
150	524393,81	1315960,26
151	524390,39	1315978,62
144	524386,26	1316000,86
Контур 2		
111	524437,78	1316011,86
122	524435,99	1316033,22
152	524430,29	1316063,29
153	524426,45	1316083,62
154	524417,25	1316081,41
44	524412,49	1316111,82
43	524402,65	1316132,77
155	524398,11	1316142,94
156	524395,92	1316153,02
157	524400,09	1316173,42
158	524404,29	1316185,83
159	524409,6	1316197,07
160	524474,1	1316235,01
161	524459,83	1316232,38
162	524426,63	1316227,33
163	524410,2	1316215,28

164	524402,49	1316206,73
165	524396,13	1316194,48
166	524392,72	1316190,36
167	524386,32	1316163,56
168	524396,33	1316128,88
169	524401,46	1316100,61
170	524415,77	1316033,06
103	524433,63	1316007,86
111	524437,78	1316011,86

№ участка на чертеже межевания: :ЗУ11

Кадастровый номер земельного участка:
59:16:0010138:ЗУ11

Каталог координат характерных точек в системе
координат: МСК-59, зона 1

Площадь земельного участка 1871 м²

Обозначение характерных точек границ	Координаты, м	
	X	Y
171	524456,5	1316251,51
161	524459,83	1316232,38
160	524474,1	1316235,01
172	524510,95	1316241,92
30	524551,89	1316250,71
29	524549,59	1316270,22
173	524479,82	1316256,2
171	524456,5	1316251,51

Перечень координат характерных точек образуемых земельных участков, в целях последующего перераспределения земель

№ участка на чертеже межевания: :ЗУ51		
Кадастровый номер земельного участка: 59:16:0010121:ЗУ51		
Каталог координат характерных точек в системе координат: МСК-59, зона 1		
Площадь земельного участка 2794 м ²		
Обозначение характерных точек границ	Координаты, м	
	X	Y
346	525725,73	1316635,6
345	525728,19	1316623,76
344	525732,26	1316617,43
718	525733,08	1316616,13
719	525735,06	1316606,78
134	525739,12	1316586,59
111	525775,83	1316594,09
110	525772,31	1316613,75
109	525771,23	1316619,75
172	525763	1316663,48
225	525728,57	1316655,65
224	525721,9	1316654,08
346	525725,73	1316635,6
№ участка на чертеже межевания: :ЗУ34		
Кадастровый номер земельного участка: 59:16:0010117:ЗУ34		
Каталог координат характерных точек в системе координат: МСК-59, зона 1		
Площадь земельного участка 5427 м ²		
Обозначение характерных точек границ	Координаты, м	
	X	Y
560	525994,73	1316157,79
561	525999,12	1316134,02
562	526112,55	1316155,05
563	526108,6	1316178,55
564	526106,49	1316191,11
565	526100,6	1316190,11
566	526099,43	1316197,01
567	526098,43	1316203,52
37	526040,25	1316192,87
36	526034,25	1316186,86
35	526015,47	1316183,31
50	525995,55	1316179,2
568	525998,66	1316162,49
569	525994	1316161,73
560	525994,73	1316157,79
№ участка на чертеже межевания: :ЗУ15		
Кадастровый номер земельного участка: 59:16:0010138:ЗУ15		

Каталог координат характерных точек в системе координат: МСК-59, зона 1		
Площадь земельного участка 981 м ²		
Обозначение характерных точек границ	Координаты, м	
	X	Y
98	524513,64	1315997,91
97	524516,34	1315982,24
188	524519,16	1315982,63
95	524520,5	1315972,86
114	524526,13	1315973,57
101	524536,16	1315974,83
72	524555,4	1315977,4
71	524553,82	1315989,44
85	524550,8	1316004,3
112	524531,84	1316001,05
113	524521,7	1315999,3
98	524513,64	1315997,91
№ участка на чертеже межевания: :ЗУ16		
Кадастровый номер земельного участка: 59:16:0010138:ЗУ16		
Каталог координат характерных точек в системе координат: МСК-59, зона 1		
Площадь земельного участка 1071 м ²		
Обозначение характерных точек границ	Координаты, м	
	X	Y
184	524455,29	1316179,02
185	524457,95	1316170,97
191	524458,99	1316167,83
40	524462,7	1316145,19
39	524477,4	1316148,42
38	524484,67	1316149,14
37	524491,43	1316150,62
186	524486,74	1316177,61
187	524484,41	1316188,41
184	524455,29	1316179,02

Перечень координат характерных точек красных линий в МСК-59 (устанавливаемые)		
Обозначение характерных точек границ	Координаты, м	
	X	Y
Контур 1		
1	524726,59	1315353,11
2	524762,18	1315361,33
3	524780,39	1315364,73
4	524791,93	1315368,54
5	524822,04	1315373,48
6	524836,23	1315376,22
7	524851,35	1315379,05
8	524841,22	1315425,62
9	524832,30	1315464,64
10	524797,69	1315459,23
11	524784,35	1315457,30
12	524759,50	1315449,43
13	524755,12	1315448,66
Контур 2		
14	524873,84	1315283,52
15	524872,77	1315291,81
16	524870,23	1315303,53
17	524867,03	1315318,29
18	524858,26	1315357,66
19	524827,63	1315352,16
20	524797,37	1315348,13
21	524768,12	1315341,72
22	524759,18	1315340,05
23	524752,60	1315338,58
24	524737,14	1315331,85
Контур 3		
25	525014,87	1315336,62
26	525011,74	1315349,63
27	525008,45	1315360,83
28	525003,42	1315384,27
29	524983,96	1315380,50
30	524969,40	1315377,68
31	524939,73	1315371,99
32	524907,03	1315365,17
33	524898,91	1315365,02
34	524893,80	1315364,03
35	524890,51	1315363,59
36	524884,19	1315362,17
37	524874,24	1315360,58
38	524870,40	1315359,97
39	524875,81	1315335,88
40	524881,79	1315309,27
41	524884,95	1315298,35
Контур 4		
42	524853,97	1315469,52
43	524855,06	1315463,60
44	524862,19	1315424,77
45	524870,23	1315383,66

46	524900,03	1315388,84
47	524915,27	1315391,19
48	524933,16	1315394,44
49	524948,08	1315397,39
50	524964,46	1315400,60
51	524978,58	1315402,86
52	525000,27	1315406,88
53	524996,88	1315422,38
54	524991,16	1315448,55
55	524988,53	1315471,85
56	524983,90	1315492,27
57	524952,66	1315488,13
58	524946,43	1315487,24
59	524937,16	1315485,94
60	524914,24	1315481,54
61	524885,72	1315475,82
Конгуп 5		
62	524825,45	1315613,42
63	524827,15	1315603,47
64	524834,45	1315573,00
65	524838,35	1315544,22
66	524842,27	1315522,68
67	524847,61	1315494,05
68	524878,67	1315499,45
69	524911,14	1315504,98
70	524939,33	1315510,08
71	524941,41	1315510,52
72	524980,74	1315516,59
73	524976,11	1315540,90
74	524977,81	1315541,28
75	524977,04	1315544,92
76	524976,35	1315544,81
77	524975,53	1315547,87
78	524974,54	1315553,22
79	524972,56	1315564,89
80	524967,16	1315595,91
81	524965,44	1315614,56
82	524961,82	1315636,08
83	524940,05	1315632,15
84	524924,44	1315630,06
85	524912,58	1315628,35
86	524890,33	1315623,77
87	524892,66	1315611,01
88	524894,93	1315602,22
89	524898,26	1315584,09
90	524901,34	1315565,20
91	524904,54	1315548,38
92	524906,10	1315532,77
93	524900,70	1315532,96
94	524895,48	1315556,62
95	524891,50	1315555,98
96	524891,32	1315557,29
97	524887,34	1315582,73
98	524889,68	1315582,86

99	524883,70	1315622,40
100	524859,68	1315617,93
101	524859,51	1315619,06
102	524844,31	1315616,39
Контур 6		
103	524687,61	1315586,17
104	524692,22	1315552,22
105	524694,55	1315540,10
106	524696,31	1315529,65
107	524745,42	1315540,28
108	524746,88	1315533,86
109	524697,92	1315524,90
110	524701,55	1315502,75
111	524705,97	1315477,04
112	524706,77	1315475,26
113	524707,97	1315469,18
114	524716,86	1315470,93
115	524718,55	1315471,13
116	524724,08	1315470,97
117	524736,53	1315473,86
118	524768,00	1315479,68
119	524797,26	1315485,44
120	524811,29	1315487,69
121	524817,19	1315488,76
122	524827,32	1315490,63
123	524819,98	1315528,65
124	524816,15	1315548,47
125	524812,13	1315568,21
126	524808,36	1315589,26
127	524804,31	1315606,99
128	524775,39	1315602,18
129	524745,67	1315596,45
130	524717,13	1315591,97
131	524701,49	1315589,11
Контур 7		
132	524663,05	1315735,00
133	524669,32	1315694,11
134	524671,63	1315675,22
135	524695,11	1315678,39
136	524723,27	1315684,36
137	524723,77	1315679,29
138	524700,23	1315675,46
139	524670,12	1315669,81
140	524670,99	1315664,09
141	524673,61	1315664,57
142	524676,16	1315650,57
143	524681,72	1315617,56
144	524682,79	1315611,22
145	524692,57	1315612,83
146	524702,15	1315614,50
147	524709,88	1315616,22
148	524721,60	1315618,27
149	524741,55	1315621,34
150	524765,31	1315624,92

151	524770,77	1315625,95
152	524801,28	1315631,03
153	524798,34	1315649,96
154	524793,48	1315672,00
155	524790,07	1315693,68
156	524788,35	1315703,92
157	524786,56	1315717,19
158	524780,64	1315757,45
159	524755,74	1315752,37
160	524731,85	1315746,97
161	524709,18	1315742,49
162	524694,74	1315738,72
163	524684,16	1315736,80
164	524683,93	1315737,92
Контур 8		
165	524386,26	1316000,86
166	524390,39	1315978,62
167	524393,81	1315960,26
168	524397,55	1315940,15
169	524401,49	1315919,00
170	524413,96	1315921,04
171	524413,62	1315922,95
172	524416,15	1315923,40
173	524416,47	1315921,45
174	524430,88	1315924,03
175	524445,30	1315926,60
176	524462,05	1315929,62
177	524467,83	1315930,66
178	524467,47	1315932,66
179	524480,74	1315935,10
180	524501,59	1315938,94
181	524520,51	1315942,14
182	524541,29	1315945,02
183	524560,23	1315946,26
184	524571,53	1315948,18
185	524571,07	1315951,53
186	524575,09	1315952,38
187	524602,21	1315957,45
188	524599,25	1315976,01
189	524600,74	1315976,23
190	524599,62	1315982,55
191	524598,34	1315982,32
192	524595,99	1315996,92
193	524592,40	1316019,18
194	524592,89	1316019,31
195	524589,02	1316039,69
196	524587,81	1316039,46
197	524581,72	1316038,15
198	524580,85	1316038,88
199	524560,26	1316035,01
200	524559,19	1316033,42
201	524545,68	1316030,98
202	524526,07	1316026,75
203	524506,07	1316023,05

204	524512,00	1315997,63
205	524513,64	1315997,91
206	524516,34	1315982,24
207	524519,16	1315982,65
208	524520,50	1315972,86
209	524516,49	1315972,36
210	524511,07	1315971,66
211	524510,08	1315975,75
212	524508,95	1315975,60
213	524507,83	1315980,11
214	524506,21	1315979,63
215	524503,89	1315991,76
216	524498,14	1316021,85
217	524478,97	1316017,17
218	524470,13	1316015,34
219	524469,34	1316019,08
220	524457,72	1316016,42
221	524437,78	1316011,86
222	524443,76	1315979,20
223	524444,80	1315973,02
224	524448,12	1315969,96
225	524454,75	1315971,05
226	524455,54	1315965,93
227	524439,65	1315963,63
228	524439,18	1315967,06
229	524433,63	1316007,86
230	524417,50	1316004,82
231	524397,02	1316000,99
232	524396,59	1316003,39
Контур 9		
233	524412,49	1316111,82
234	524417,25	1316081,41
235	524426,45	1316083,62
236	524430,29	1316063,29
237	524435,99	1316033,22
238	524460,59	1316038,63
239	524478,83	1316042,83
240	524497,71	1316047,17
241	524519,40	1316052,06
242	524539,00	1316056,48
243	524553,46	1316059,74
244	524556,31	1316059,06
245	524583,34	1316066,04
246	524576,41	1316105,57
247	524572,66	1316127,22
248	524569,59	1316145,57
249	524539,93	1316138,82
250	524523,70	1316135,34
251	524503,07	1316130,43
252	524484,69	1316126,25
253	524486,78	1316116,04
254	524484,91	1316115,63
255	524488,64	1316096,35
256	524491,34	1316082,62

257	524486,37	1316081,79
258	524483,91	1316096,04
259	524481,34	1316113,54
260	524478,88	1316125,03
261	524455,99	1316120,38
262	524434,18	1316115,96
Контур 10		
263	524510,95	1316241,92
264	524551,89	1316250,71
265	524554,98	1316233,03
266	524558,94	1316209,56
267	524567,10	1316168,56
268	524536,91	1316162,37
269	524522,00	1316159,16
270	524491,43	1316150,62
271	524484,67	1316149,14
272	524477,40	1316148,42
273	524462,70	1316145,19
274	524442,71	1316140,62
275	524423,40	1316136,31
276	524402,65	1316132,77
277	524398,11	1316142,94
278	524395,92	1316153,02
279	524400,09	1316173,42
Контур 11		
280	524405,00	1316370,57
281	524413,26	1316315,89
282	524426,63	1316227,33
283	524459,83	1316232,38
284	524456,50	1316251,51
285	524479,82	1316256,20
286	524549,59	1316270,22
287	524540,13	1316328,37
288	524481,27	1316318,77
289	524476,01	1316317,84
290	524470,85	1316317,07
291	524462,74	1316315,76
292	524461,47	1316323,01
293	524495,46	1316327,99
294	524516,66	1316331,11
295	524535,10	1316333,83
296	524533,64	1316344,36
297	524540,38	1316345,56
298	524531,74	1316397,21
299	524504,22	1316391,43
300	524480,52	1316386,44
301	524452,55	1316380,64
Контур 12		
302	525693,34	1316299,88
303	525687,90	1316328,76
304	525682,39	1316359,27
305	525675,67	1316392,92
306	525668,40	1316429,18
307	525657,34	1316480,04

308	525714,82	1316492,06
309	525734,80	1316495,45
310	525756,42	1316499,41
311	525777,83	1316504,10
312	525800,03	1316508,78
313	525821,59	1316512,99
314	525841,89	1316516,79
315	525857,47	1316519,86
316	525862,61	1316491,46
317	525864,90	1316478,80
318	525867,38	1316465,36
319	525871,93	1316439,54
320	525872,05	1316438,70
321	525872,97	1316433,90
322	525856,26	1316424,32
323	525874,22	1316427,57
324	525877,35	1316411,54
325	525891,23	1316334,03
326	525857,24	1316327,97
327	525855,82	1316335,29
328	525744,85	1316316,92
329	525746,16	1316309,29
Контур 13		
330	525493,07	1316549,99
331	525526,51	1316528,66
332	525580,04	1316497,55
333	525582,27	1316488,10
334	525570,36	1316485,29
335	525555,73	1316482,29
336	525543,94	1316479,87
337	525524,69	1316475,92
338	525508,95	1316472,69
339	525492,22	1316469,25
340	525462,87	1316463,23
341	525429,62	1316455,56
Контур 14		
342	525577,98	1316509,76
343	525603,92	1316496,44
344	525629,24	1316499,19
345	525632,31	1316499,45
346	525616,10	1316571,91
Контур 15		
347	525649,21	1316395,13
348	525614,95	1316388,85
349	525586,12	1316382,73
350	525570,67	1316380,08
351	525567,44	1316379,35
352	525546,85	1316374,87
353	525515,33	1316368,24
354	525485,26	1316361,71
355	525447,57	1316354,12
356	525446,06	1316362,23
357	525440,76	1316393,78
358	525438,17	1316405,57

359	525436,56	1316413,84
360	525433,05	1316434,18
361	525462,01	1316439,86
362	525476,50	1316443,22
363	525492,26	1316446,20
364	525508,09	1316448,95
365	525528,66	1316452,72
366	525546,35	1316456,88
367	525560,60	1316459,56
368	525570,91	1316461,79
369	525582,96	1316464,53
370	525631,98	1316475,55
371	525638,95	1316443,05
Контур 16		
372	525642,24	1316557,77
373	525642,35	1316560,94
374	525642,51	1316565,45
375	525643,67	1316577,39
376	525652,52	1316633,34
377	525656,30	1316657,27
378	525680,74	1316678,97
379	525686,19	1316680,23
380	525699,47	1316684,07
381	525695,97	1316697,98
382	525727,40	1316705,90
383	525737,99	1316720,43
384	525760,81	1316726,22
385	525761,47	1316723,90
386	525779,78	1316728,18
387	525809,47	1316734,70
388	525811,08	1316733,54
389	525812,75	1316724,94
390	525811,48	1316724,62
391	525813,84	1316713,05
392	525824,21	1316666,98
393	525827,57	1316652,05
394	525832,34	1316630,85
395	525849,54	1316550,17
396	525850,27	1316550,33
397	525852,57	1316541,20
398	525836,10	1316538,22
399	525813,61	1316534,03
400	525794,39	1316530,50
401	525773,80	1316526,71
402	525751,21	1316522,56
403	525730,78	1316518,80
404	525678,75	1316509,25
405	525670,03	1316507,59
406	525652,14	1316504,33
Контур 17		
407	526058,65	1316559,60
408	526062,83	1316539,28
409	526063,35	1316539,39
410	526067,47	1316519,20

411	526072,05	1316499,54
412	526075,70	1316479,03
413	526045,83	1316473,57
414	526032,78	1316471,07
415	526008,73	1316466,58
416	525988,71	1316462,25
417	525983,31	1316461,35
418	525957,32	1316455,70
419	525953,67	1316455,18
420	525953,82	1316454,34
421	525949,51	1316453,57
422	525949,34	1316454,52
423	525947,99	1316454,28
424	525947,01	1316460,06
425	525941,01	1316459,04
426	525941,31	1316457,22
427	525939,70	1316456,95
428	525940,60	1316450,95
429	525934,74	1316450,15
430	525933,89	1316455,34
431	525934,65	1316456,22
432	525933,56	1316462,43
433	525932,58	1316468,40
434	525921,96	1316465,51
435	525925,04	1316450,35
436	525912,88	1316447,42
437	525899,95	1316444,70
438	525893,93	1316443,59
439	525883,36	1316492,70
440	525876,16	1316526,13
441	525908,86	1316532,06
442	525982,70	1316545,12
443	526013,86	1316550,33
444	526029,47	1316553,25
Контур 18		
445	526101,58	1316375,78
446	526060,44	1316368,20
447	526037,16	1316363,90
448	526026,46	1316361,93
449	526022,47	1316361,19
450	525914,43	1316341,27
451	525903,55	1316397,04
452	525896,58	1316432,73
453	525954,92	1316443,91
454	525955,71	1316439,42
455	525980,23	1316444,16
456	526053,85	1316460,07
457	526081,52	1316464,87
458	526082,05	1316462,57
Контур 19		
459	526094,79	1316261,86
460	526061,88	1316256,06
461	526056,55	1316279,38
462	526051,82	1316299,72

463	526047,88	1316315,70
464	526039,48	1316313,86
465	526043,50	1316295,50
466	526046,73	1316296,24
467	526049,04	1316287,25
468	526054,10	1316257,31
469	526029,63	1316251,56
470	526018,47	1316249,19
471	525998,91	1316245,75
472	525993,33	1316276,38
473	525997,55	1316277,07
474	525995,97	1316286,01
475	525994,55	1316294,90
476	525989,87	1316294,06
477	525988,64	1316299,51
478	525986,77	1316299,71
479	525985,07	1316297,91
480	525985,63	1316290,71
481	525983,28	1316290,13
482	525987,25	1316275,84
483	525991,48	1316257,89
484	525993,74	1316244,44
485	525968,10	1316239,96
486	525936,46	1316233,63
487	525932,14	1316258,70
488	525928,51	1316275,66
489	525927,22	1316279,54
490	525924,06	1316294,26
491	525919,61	1316319,37
492	525931,70	1316321,94
493	525950,37	1316324,50
494	525960,91	1316326,61
495	525960,72	1316327,59
496	525961,70	1316327,78
497	525961,89	1316326,80
498	525980,77	1316330,27
499	526010,00	1316335,83
500	526039,23	1316341,65
501	526070,03	1316347,78
502	526104,38	1316353,53
503	526109,54	1316329,42
504	526113,19	1316310,82
505	526118,56	1316291,38
506	526123,85	1316268,98
Контур 20		
507	525940,38	1316210,92
508	525978,64	1316219,14
509	526005,64	1316224,81
510	526035,37	1316231,99
511	526052,29	1316237,06
512	526093,98	1316235,94
513	526100,27	1316237,99
514	526105,19	1316237,35
515	526130,97	1316242,97

516	526148,34	1316161,85
517	526112,55	1316155,05
518	525999,12	1316134,02
519	525977,94	1316129,85
520	525960,19	1316129,96
521	525954,58	1316153,60
522	525951,34	1316167,22
523	525948,85	1316177,87
524	525947,57	1316183,78
525	525946,34	1316183,51
526	525944,10	1316192,65



0 0 P 0

0	0	P	0
---	---	---	---

А А
АИГЕЕЕ



0 0P
0 0P

0	0	P"	0

[Handwritten signature]

A A
AIFCEEE



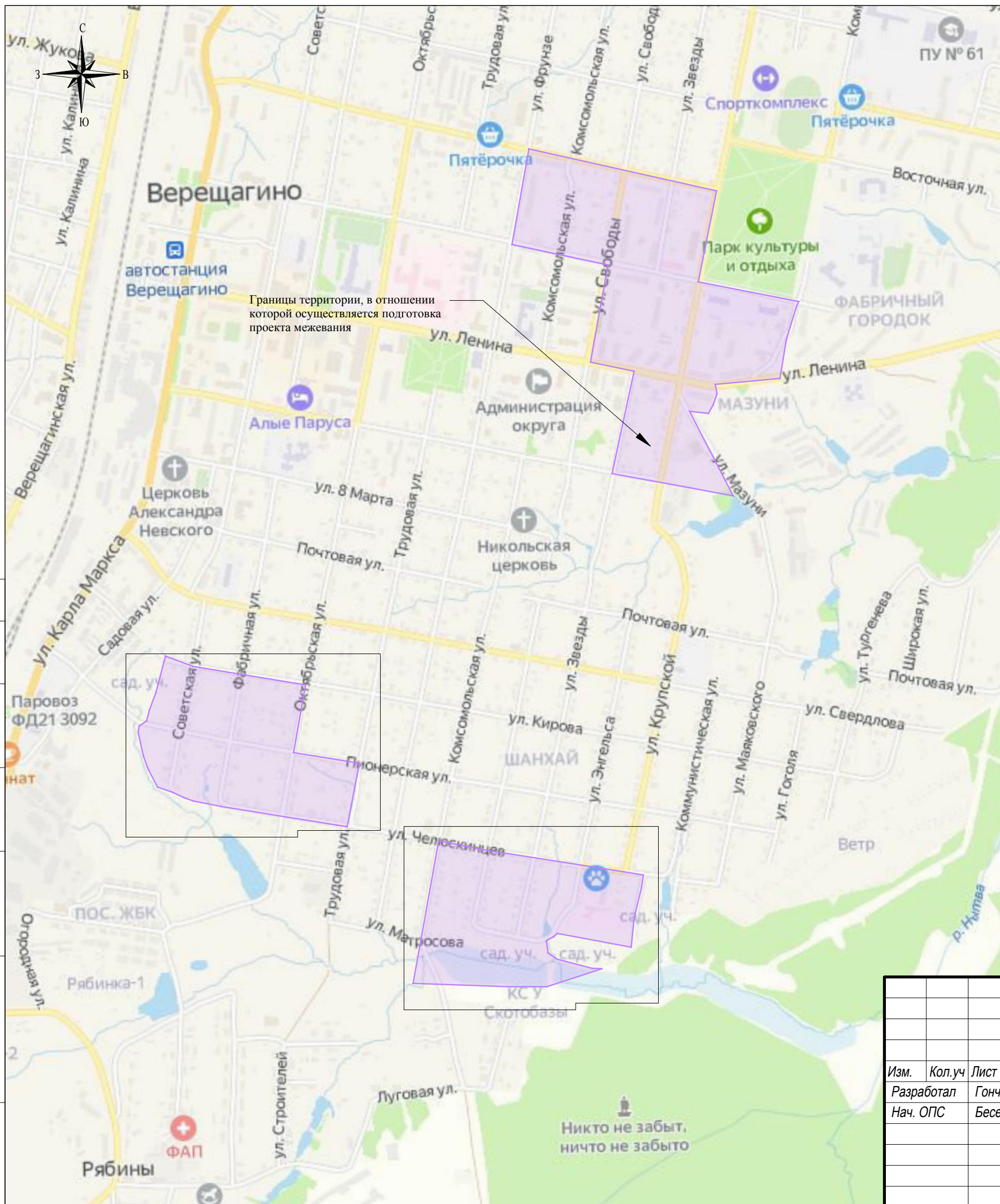
0 0P
0 0P

0	0	P"	0

[Handwritten signature]

A A
AIFCEE

: :



Условные обозначения	
	Границы территории, в отношении которой осуществляется подготовка проекта межевания
	Границы кадастровых кварталов, сведения о которых содержатся в Едином государственном реестре недвижимости
	Границы земельных участков, сведения о которых содержатся в Едином государственном реестре недвижимости
	Местоположение существующих объектов капитального строительства
	Кадастровый номер земельного участка, сведения о котором содержатся в Едином государственном реестре недвижимости
	Номер кадастрового квартала, сведения о котором содержатся в Едином государственном реестре недвижимости
	Границы объектов капитального строительства, сведения о которых содержатся в Едином государственном реестре недвижимости
	Кадастровый номер объектов капитального строительства, сведения о котором содержатся в Едином государственном реестре недвижимости
	Устанавливаемые красные линии
	Границы изменяемых земельных участков (исправление реестровой ошибки)
	Границы изменяемых земельных участков (уточнение местоположения границ)
	Границы образуемых земельных участков
	Границы образуемых земельных участков (улично-дорожная сеть)
	Границы образуемых земельных участков (земельные участки (территории) общего пользования)
	Условный номер образуемого земельного участка
	Водные объекты

Примечание:

*Линии отступа от красных линий, совпадают с красными линиями, в целях определения мест допустимого размещения зданий, строений, сооружений, относительно сложившейся застройки.

В части нового строительства следует руководствоваться нормами правил землепользования и застройки НВерещагинского городского округа Пермского края утверждены постановлением администрации Верещагинского городского округа Пермского края от 10.02.2022 года №254-01-01-250 относительно минимального отступа от границ земельного участка в целях определения мест допустимого размещения зданий, строений, сооружений.

Согласовано

Взам. инв. N

Подпись

Инв. N подл.

						Российская Федерация, Пермский край, Верещагинского городского округа, г. Верещагино		
						«Выполнение работ по разработке проекта межевания территории и проведению комплексных кадастровых работ в границах кадастровых кварталов 59:16:0010117, 59:16:0010121, 59:16:0010135, 59:16:0010138, расположенных на территории Пермского края Верещагинского городского округа, г. Верещагино»		
Изм.	Кол.уч	Лист	N док.	Подпись	Дата	Стадия	Лист	Листов
Разработал	Гончарова				06.23	Основная часть проекта межевания территории	ПМ	1
Нач. ОПС	Беседина				06.23			
						ООО «ГЕО Инвест-Информ» г. Краснодар, 2023 г.		



Изм.	Кол.уч.	Лист	№ док.	Подпись	Дата

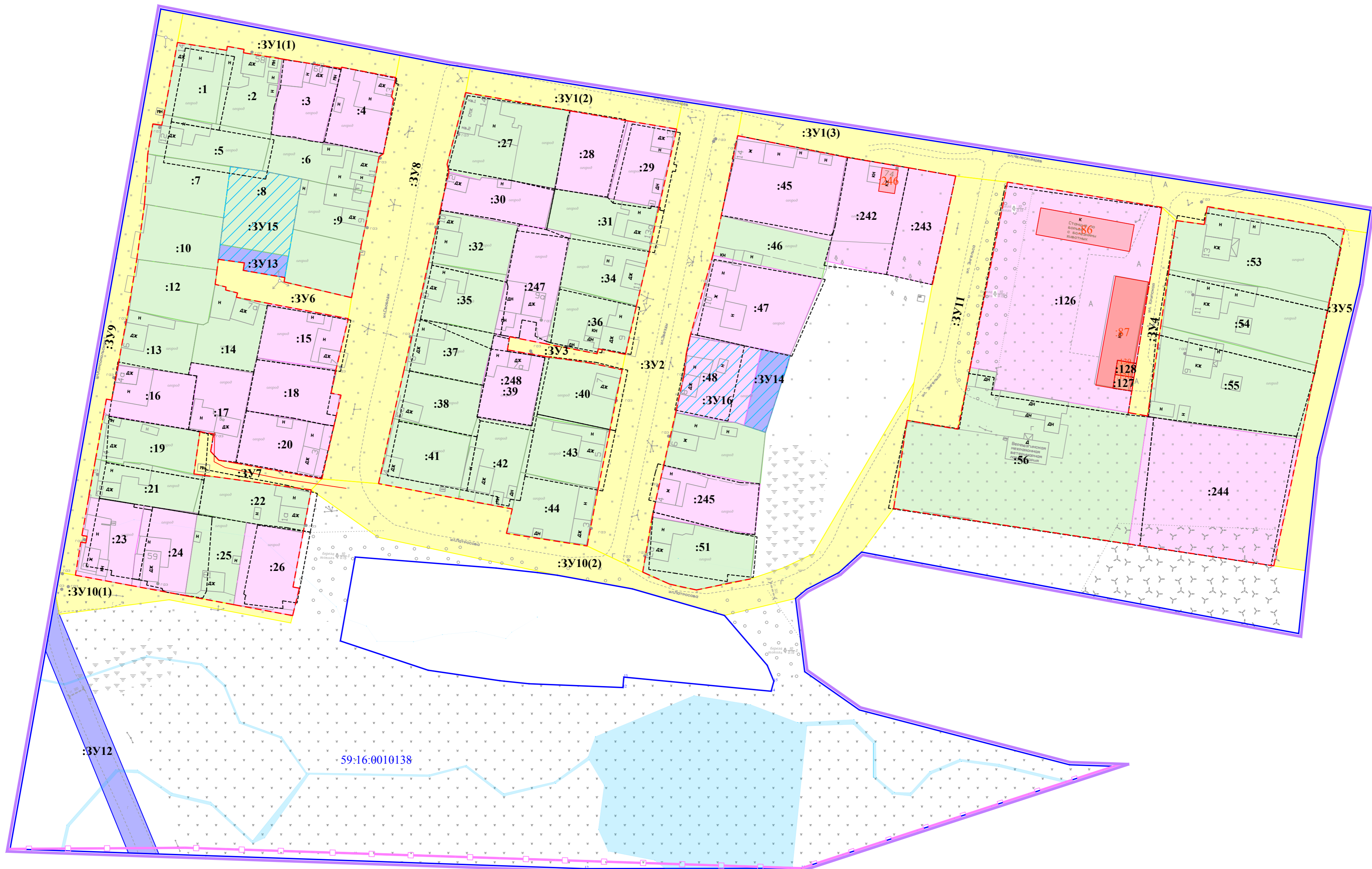


Изм.	Кол.уч	Лист	№ док.	Подпись	Дата

Изм.	Кол.уч	Лист	№ док.	Подпись	Дата

Чертеж межевания территории
М 1:1000

Лист	Листов
3	4



Изм.	Кол.уч	Лист	№ док.	Подпись	Дата
				<i>[Signature]</i>	

Чертеж межевания территории
М 1:1000

Лист	Листов
4	4

Согласовано
Взам. инв. №
Политесь
Ивл. № полт.

Выписки из Единого государственного реестра недвижимости

Кадастровые планы территорий