

АДМИНИСТРАЦИЯ
ВЕРЕЩАГИНСКОГО
ГОРОДСКОГО ОКРУГА
ПЕРМСКОГО КРАЯ

ул. Ленина, д. 26, г. Верещагино, 617120
тел. (34 254) 3-35-50, факс 3-38-00
ОГРН 1195958041840 КПП 593301001
ИНН 5933012211 veradm@ya.ru

АО «Газпром газораспределение
Пермь»

20.06.2022 № 254-01-46-714

На № 22931 от 10.06.2022

РЕШЕНИЕ
о размещении объекта

г. Верещагино

Администрация Верещагинского городского округа Пермского края
(наименование уполномоченного органа, принимающего решение о размещении объектов)

Разрешает акционерному обществу «Газпром газораспределение Пермь»
(наименование заявителя)
614097, г. Пермь, ул. Подлесная, 43, оф. 304, тел. 89223761411, e-mail:
demidovaov@геоинженер.рф
(его почтовый индекс и адрес, телефон, адрес электронной почты)

размещение объекта: газопроводы давлением до 1,2 Мпа, для размещения которых не
требуется разрешения на строительство

(наименование объекта)

на землях населенных пунктов, площадью 409 кв. м.
(на землях, находящихся в государственной или муниципальной собственности согласно сведениям государственного кадастра недвижимости)

на срок 12 месяцев

Местоположение: Пермский край, Верещагинский городской округ, г. Верещагино, ул.
Звезды, в районе дома 80

(адрес места размещения объектов согласно сведениям государственного кадастра недвижимости)

Приложение: схема предполагаемых к использованию земель или части земельного участка
(схема предполагаемых к использованию земель или части земельного участка, или кадастровая выписка о земельном участке, или кадастровый паспорт земельного участка)

Глава городского округа
глава администрации Верещагинского
городского округа Пермского края

Еговцева Ольга Михайловна
(34 254) 3-34-35



С.В. Кондратьев



Схема предполагаемых к использованию земель или части земельного участка

Объект: газопровод для транспортировки природного газа под давлением до 1.2 Мпа включительно

Местоположение: Пермский край, г.о. Верещагинский, г. Верещагино, ул. Звезды, в районе дома 80

Площадь земель или части земельного участка, кв.м.: 409

Категория земель: земли населённых пунктов

Вид разрешенного использования: для строительства газопровода




Обозначение характерных точек границ	Координаты (МСК-59), м	
	X	Y
1	525578,71	1316381,05
2	525567,64	1316378,92
3	525547,57	1316375,06
4	525546,92	1316374,72
5	525546,13	1316374,54
6	525548,68	1316362,85
7	525546,07	1316362,54
8	525547,24	1316352,61
9	525560,65	1316354,18
10	525557,35	1316369,99
11	525580,07	1316374,81

Описание границ смежных землепользователей:

- от т. 1 до т. 2 земельный участок с кадастровым номером 59:16:0010121:1039
- от т. 2 до т. 3 земельный участок с кадастровым номером 59:16:0010121:1040
- от т. 3 до т. 1 земли общего пользования









Масштаб 1:500

Заявитель  /А.В. Крапивин /

Верно

Условные обозначения:

-  граница предполагаемых к использованию земель
-  граница учтенных земельных участков
-  граница кадастрового квартала
-  проектируемый газопровод
-  существующий газопровод
-  ОКС

59:16:0010121:1039 кадастровый номер земельного участка

59:16:0010121 номер кадастрового квартала