



АДМИНИСТРАЦИЯ
ВЕРЕЩАГИНСКОГО
ГОРОДСКОГО ОКРУГА
ПЕРМСКОГО КРАЯ

ул. Ленина, д. 26, г. Верещагино, 617120
тел. (34 254) 3-35-50, факс 3-38-00
ОГРН 1195958041840 КПП 593301001 ИНН 5933012211
veradm@vereschagino.permkrai.ru

ПАО «Ростелеком»

03.05.2023 № 254-01-46-819

На № _____ от _____

РЕШЕНИЕ
о размещении объектов

г. Верещагино

Администрация Верещагинского городского округа Пермского края
(наименование уполномоченного органа, принимающего решение о размещении объектов)

Разрешает Публичному акционерному обществу «Ростелеком» ОГРН 1027700198767,
ИНН 7707049388

(наименование заявителя)

614060, Пермский край, г. Пермь, ул. Крупской, д. 2, тел.: 89519364382, e-mail: mordyasheva-
eq@ural.rt.ru

(его почтовый индекс и адрес, телефон, адрес электронной почты)

размещение объекта: Линии связи, линейно-кабельные сооружения связи и иные сооружения
связи, для размещения которых не требуется разрешение на строительство

(наименование объекта)

на землях населенных пунктов, площадью 1295 кв.м.

(на землях, находящихся в государственной или муниципальной собственности согласно
сведениям Единого государственного реестра недвижимости)


на срок бессрочно

Местоположение: Пермский край, Верещагинский городской округ, г. Верещагино, ул.
Тургенева, в кадастровых кварталах 59:16:0010120, 59:16:0010148

(адрес места размещения объектов согласно сведениям Единого
государственного реестра недвижимости)

Приложение: схема предполагаемых к использованию земель или части земельного участка
(схема предполагаемых к использованию земель или части земельного участка или сведения
из Единого государственного реестра недвижимости)

Глава городского округа-
глава администрации Верещагинского
городского округа Пермского края



С.В. Кондратьев

Еговцева Ольга Михайловна
(34 254) 3-34-35



СХЕМА границ предполагаемых к использованию земель или частей земельных участков на кадастровом плане территории

Объект: Размещение линии связи

Местоположение: Пермский край, Верещагинский ГО, г. Верещагино

Кадастровые кварталы: 59:16:0010120, 59:16:0010148





Разрешенное использование: "Коммунальное обслуживание"

Категория земель: земли населенных пунктов

Обозначение земельного участка: :3У1



Условные обозначения:

-  7 - Существующая точка, имеющиеся в ГКН сведения о которой позволяют однозначно определить ее местоположение
-  - Вновь образованная часть границы, сведения о которой достаточны для определения ее местоположения
-  :353 - Существующая часть границы, имеющиеся в ГКН сведения о которой достаточны для определения ее местоположения
-  - Граница кадастрового квартала
- 59:22:1360101 - Номер кадастрового квартала

Заявитель: и.ч.з. ИАО «Ростелеком»
Мордьяшева Е.З.

Верно:



Условный номер земельного участка _____ :ЗУ1

Площадь земельного участка _____ 1 295 _____ м²

Обозначение характерных точек границ	Координаты		Обозначение характерных точек границ	Координаты	
	X	Y		X	Y

:ЗУ1(1)					
1	525 414,33	1 316 968,41	7	525 463,73	1 316 974,44
2	525 463,01	1 316 978,38	8	525 411,34	1 316 963,71
3	525 493,82	1 316 983,29	9	525 367,76	1 316 952,43
4	525 549,39	1 316 993,57	10	525 324,83	1 316 939,82
5	525 550,12	1 316 989,64	11	525 319,90	1 316 942,34
6	525 494,50	1 316 979,35	1	525 414,33	1 316 968,41

:ЗУ1(2)					
12	525 252,85	1 317 007,39	17	525 252,00	1 317 001,65
13	525 281,71	1 316 966,42	18	525 225,16	1 316 980,43
14	525 297,98	1 316 958,08	19	525 222,69	1 316 983,57
15	525 298,82	1 316 953,15	12	525 252,85	1 317 007,39
16	525 279,01	1 316 963,31			

Текстовое описание местоположения границы

Прохождение границы		Описание прохождения границы
От точки	До точки	
:ЗУ1(1)		
1	11	От точки 1 до точки 11 по землям Очерского городского округа в кадастровых кварталах 59:16:0010120, 59:16:0010148
11	1	От точки 11 до точки 1 по границе ЗУ 59:16:0000000:4891
:ЗУ1(2)		
12	14	От точки 12 до точки 14 по землям Очерского городского округа в кадастровом квартале 59:16:0010148
14	15	От точки 14 до точки 15 по границе ЗУ 59:16:0000000:4891
15	12	От точки 15 до точки 12 по землям Очерского городского округа в кадастровом квартале 59:16:0010148

