



**АДМИНИСТРАЦИЯ
ВЕРЕЩАГИНСКОГО
ГОРОДСКОГО ОКРУГА
ПЕРМСКОГО КРАЯ**

ул. Ленина, д. 26, г. Верещагино, 617120
тел. (34 254) 3-35-50, факс 3-38-00
ОГРН 1195958041840 КПП 593301001 ИНН 5933012211
veradm@vereschagino.permkrai.ru

МКУ «Отдел капитального
строительства администрации
Верещагинского городского
округа Пермского края»

11.04.2023 № 254-01-46-698

На № 119 от 07.04.2023

РЕШЕНИЕ

о размещении объектов

г. Верещагино

Администрация Верещагинского городского округа Пермского края
(наименование уполномоченного органа, принимающего решение о размещении объектов)

Разрешает МКУ «Отдел капитального строительства администрации Верещагинского городского округа Пермского края»

(наименование заявителя)

617120, Пермский край, г. Верещагино, ул. Ленина, 26, тел. 8 34254 33659, e-mail: oksveradm@ya.ru

(его почтовый индекс и адрес, телефон, адрес электронной почты)

размещение объекта Линейные сооружения канализации (в том числе ливневой) и водоотведения, для размещения которых не требуется разрешения на строительство

(наименование объекта)

на землях населенных пунктов, площадь 1210,12 кв. м.

(на землях, находящихся в государственной или муниципальной собственности согласно сведениям Единого государственного реестра недвижимости)

на срок 12 месяцев

Местоположение: Пермский край, Верещагинский городской округ, г. Верещагино, севернее земельного участка с кадастровым номером 59:16:0000000:5164

(адрес места размещения объектов согласно сведениям Единого государственного реестра недвижимости)

Приложение: схема предполагаемых к использованию земель или части земельного участка (схема предполагаемых к использованию земель или части земельного участка или сведения из Единого государственного реестра недвижимости)

Глава городского округа-
глава администрации Верещагинского
городского округа Пермского края



С.В. Кондратьев

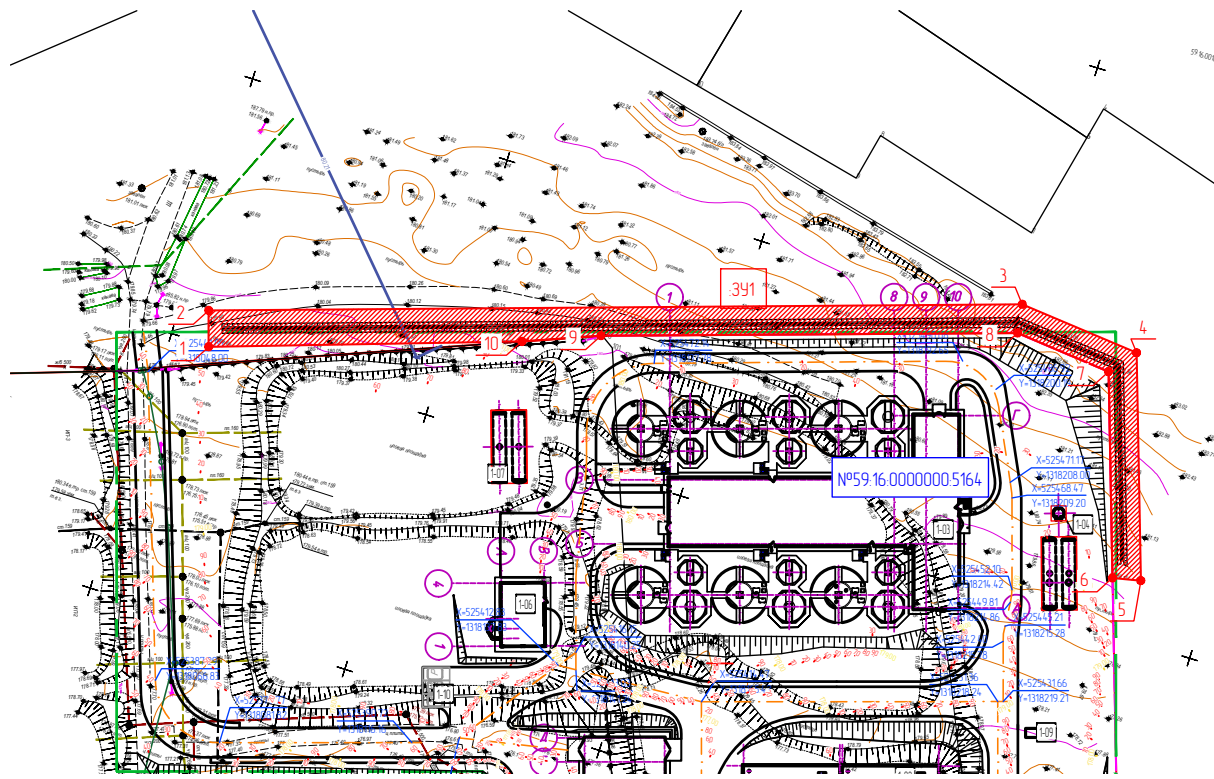
Еговцева Ольга Михайловна
(34 254) 3-34-35





№ точки	X	Y
1	525449.7543	1318057.3903
2	525456.233	1318055.3242
3	525503.5881	1318200.0283
4	525501.4448	1318223.1735
5	525461.0675	1318236.8918
6	525459.928	1318231.6814
7	525496.4844	1318219.2613
8	525498.2192	1318200.8429
9	525474.1214	1318126.9535
10	525468.5235	1318112.9458

Схема предполагаемых к использованию земель или части земельного участка

Объект: Реконструкция очистных сооружений г. Верещагино Верещагинского городского округа Пермского края
 Месторасположение земельного участка: Пермский край, г. Верещагино, севернее земельного участка с кад. №59.16.0000000.5164;
 Площадь земель и части земельного участка: 1210,12 м².
 Категория земель: земли населенных пунктов.
 Вид разрешенного использования: Линейные сооружения канализации (в том числе ливневой) и водоотведения, для размещения которых не требуется разрешения на строительство



- Условные обозначения и изображения
-  Граница земельного участка согласно ГПЗУ;
 -  Поворотные точки границы земельного участка;
 - №59.110320000.3989 Кадастровый номер земельного участка;
 - 391 Номер образуемого земельного участка;

* Постановление правительства РФ от 3 декабря 2014 г. №1300 "Об утверждении перечня видов объектов, размещение которых может осуществляться на землях или земельных участках, находящихся в государственной или муниципальной собственности, без предоставления земельных участков или установления сервитутов" см. пункты 3..

Заявитель: _____
 (Подпись, расшифровка подписи) Верно

МП

Согласовано	
Взам. инв. №	
Подп. и дата	
Инв. № подл.	