



АДМИНИСТРАЦИЯ
ВЕРЕЩАГИНСКОГО
ГОРОДСКОГО ОКРУГА
ПЕРМСКОГО КРАЯ

ул. Ленина, д. 26, г. Верещагино, 617120
тел. (34 254) 3-35-50, факс 3-38-00

ОГРН 1195958041840 КПП 593301001 ИНН 5933012211
veradm@vereschagino.permkrai.ru

АО «Газпром газораспределение
Пермь»

30.05.2023 № 254-01-46-946

На № 38863 от 18.05.2023

РЕШЕНИЕ

о размещении объектов

г. Верещагино

Администрация Верещагинского городского округа Пермского края
(наименование уполномоченного органа, принимающего решение о размещении объектов)

Разрешает акционерному обществу «Газпром газораспределение Пермь»
(наименование заявителя)

614097, г. Пермь, ул. Подлесная, 43, офис 304, тел. 89223761411, e-mail:
toropovanv@геоинженер.рф
(его почтовый индекс и адрес, телефон, адрес электронной почты)

размещение объекта: Нефтепроводы и нефтепродуктопроводы диаметром DN 300 и менее,
газопроводы и иные трубопроводы давлением до 1,2 Мпа, для размещения которых не
требуется разрешения на строительство
(наименование объекта)

на землях населенных пунктов, площадь 257 кв. м.
(на землях, находящихся в государственной или муниципальной собственности согласно
сведениям Единого государственного реестра недвижимости)

на срок 12 месяцев

Местоположение: Пермский край, Верещагинский городской округ, г. Верещагино, ул.
Профинтерна, в районе дома 3, в кадастровом квартале 59:16:0010328
(адрес места размещения объектов согласно сведениям
Единого государственного реестра недвижимости)

Приложение: схема предполагаемых к использованию земель или части земельного участка
(схема предполагаемых к использованию земель или части земельного участка или сведения
из Единого государственного реестра недвижимости)

Глава городского округа-
глава администрации Верещагинского
городского округа Пермского края

Еговцева Ольга Михайловна
(34 254) 3-34-35



С.В. Кондратьев



Схема предполагаемых к использованию земель или части земельного участка

Объект: газопровод для транспортировки природного газа под давлением до 1.2 Мпа включительно

Местоположение: Пермский край, г.о. Верещагинский, г. Верещагино, ул. Профинтерна, в районе дома 3

Площадь земель или части земельного участка, кв.м.: 257

Категория земель: земли населённых пунктов

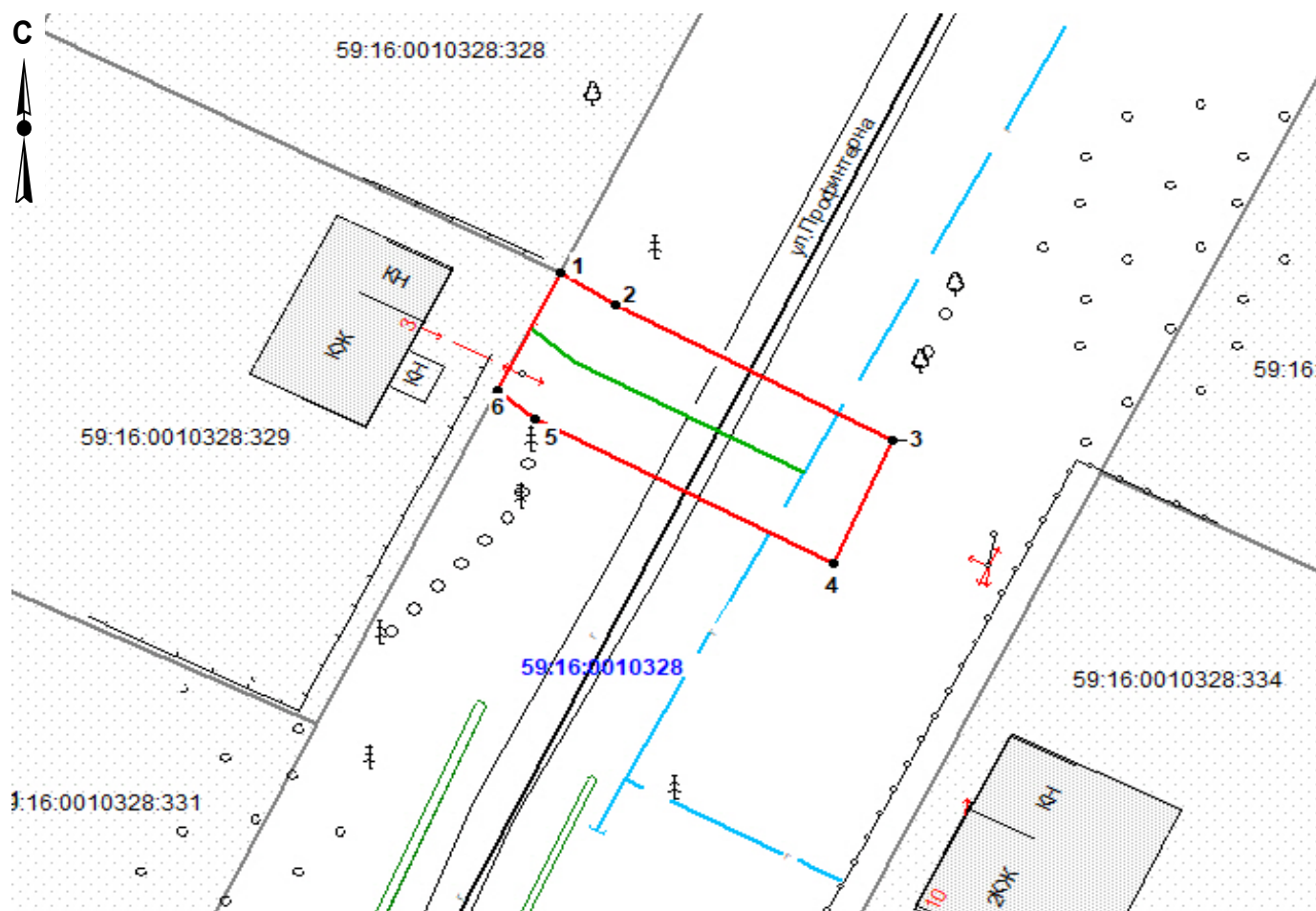
Вид разрешенного использования: для строительства газопровода

Обозначение характерных точек границ	Координаты (МСК-59), м	
	X	Y
1	524026,78	1313802,89
2	524024,38	1313806,58
3	524014,39	1313825,24
4	524005,19	1313821,28
5	524015,98	1313801,08
6	524018,02	1313798,60

Описание границ смежных землепользователей:






от т.1 до т.6 земли общего пользования

от т.6 до т.1 участок с кадастровым № 59:16:0010328:329



Масштаб 1:500

Условные обозначения:

-  граница предполагаемых к использованию земель
 -  граница учтенных земельных участков
 -  граница кадастрового квартала
 -  проектируемый газопровод
 -  существующий газопровод
- 59:16:0010328:32 кадастровый номер земельного участка
59:16:0010328 номер кадастрового квартала

Заявитель  /А.В.Крапивин/
Верно

