

# ООО «ГЕО ИНВЕСТ – ИНФОРМ»

350000, г. КРАСНОДАР, ул. РАШПИЛЕВСКАЯ, ДОМ 55,

ЛИТЕР А, ПОМЕЩЕНИЕ 13

ТЕЛ./ФАКС. +7 (861) 205-51-50

EMAIL: INFO@GEOI.RU, HTTP://WWW.GEOI.RU



**Проект межевания территории  
кадастрового квартала 59:16:0010329, расположенного на  
территории Пермского края, Верещагинского городского  
округа, г. Верещагино**

**Том 1**

**Основная часть**

**проекта межевания территории**

Генеральный директор



**Е.В. Овсянникова**



**г. Краснодар**

**2023**



## Содержание

<b>Том 1 – Основная часть проекта межевания территории</b>		
1	Постановление администрации Верещагинского городского округа Пермского края № 254-01-01-1718 от 16.08.2022 года «О разработке документации по проекту межевания территории»	4
2	Постановление администрации Верещагинского городского округа Пермского края от 21.02.2023 года № 254-01-01-329 «О назначении общественных обсуждений по рассмотрению проекта межевания территории»	5
<b>«Проект межевания территории. Текстовая часть»</b>		
1	Пояснительная записка	7
2	Перечень земельных участков (в том числе исправление реестровой ошибки, уточнение местоположения границ и образование) в границах кадастрового квартала 59:16:0010329	63
3	Перечень образуемых земельных участков, отнесенных к территориям общего пользования в границах кадастрового квартала 59:16:0010329	74
4	Перечень координат характерных точек земельных участков (исправление реестровой ошибки, уточнение местоположения границ и образование)	77
5	Перечень координат характерных точек образуемых земельных участков, отнесенных к территориям общего пользования	117
6	Перечень координат характерных точек красных линий	129
<b>«Проект межевания территории. Графическая часть»</b>		
1	Чертеж фактического землепользования	137
2	Чертеж межевания территории	147
<b>Приложение</b>		
1	Выписки из Единого государственного реестра недвижимости	152
2	Кадастровые планы территории	153

						Проект межевания территории в границах кадастрового квартала 59:16:0010329, расположенного на территории Пермского края, Верещагинского городского округа, г. Верещагино			
Изм.	Кол.уч	Лис	№док	Подпись	Дата				
Разработал		Голенко Н.М.			02.23	Содержание	Стадия	Лист	Листов
Нач. ОПС		Беседина В.А.			02.23		ПМ	1	1
							ООО «ГЕО Инвест-Информ»		



**АДМИНИСТРАЦИЯ  
ВЕРЕЩАГИНСКОГО ГОРОДСКОГО ОКРУГА  
ПЕРМСКОГО КРАЯ**

**ПОСТАНОВЛЕНИЕ**

16.08.2022

№ 254-01-01-1718

**О разработке документации  
по проекту межевания территории**

В целях подготовки к проведению комплексных кадастровых работ в г. Верещагино, в соответствии с Градостроительным кодексом Российской Федерации, Федеральным законом от 06 октября 2003 года №131 – ФЗ «Об общих принципах организации местного самоуправления в Российской Федерации», руководствуясь Уставом муниципального образования Верещагинский городской округ Пермского края,

администрация Верещагинского городского округа ПОСТАНОВЛЯЕТ:

1. Управлению имущественных, земельных и градостроительных отношений администрации Верещагинского городского округа Пермского края организовать разработку проекта межевания территории кадастровых кварталов 59:16:0010301, 59:16:0010302, 59:16:0010303, 59:16:0010304, 59:16:0010305, 59:16:0010306, 59:16:0010307, 59:16:0010308, 59:16:0010309, 59:16:0010310, 59:16:0010311, 59:16:0010312, 59:16:0010313, 59:16:0010314, 59:16:0010315, 59:16:0010316, 59:16:0010317, 59:16:0010318, 59:16:0010329.

2 Настоящее постановление опубликовать в газете «Заря», разместить на официальном сайте Верещагинского городского округа Пермского края [www.veradmgo.ru](http://www.veradmgo.ru).

3. Контроль исполнения настоящего постановления возложить на начальника Управления имущественных, земельных и градостроительных отношений администрации Верещагинского городского округа Пермского края Неволina Н.В.

Глава городского округа –  
глава администрации Верещагинского  
городского округа Пермского края



С.В. Кондратьев



АДМИНИСТРАЦИЯ  
ВЕРЕЩАГИНСКОГО ГОРОДСКОГО ОКРУГА  
ПЕРМСКОГО КРАЯ

ПО С Т А Н О В Л Е Н И Е

21.02.2023

№ 254-01-01-329

**О назначении общественных  
обсуждений по рассмотрению  
проекта межевания территории**

В соответствии со статьями 5.1, 43, Градостроительного кодекса Российской Федерации, Федеральным законом от 06 октября 2003 г. №131-ФЗ «Об общих принципах организации местного самоуправления в Российской Федерации», Положением о публичных слушаниях и общественных обсуждениях по вопросам градостроительной деятельности в Верещагинском городском округе Пермского края, утвержденным решением Думы Верещагинского городского округа Пермского края от 22 июня 2020 г № 22/222, Уставом муниципального образования Верещагинский городской округ Пермского края, администрация Верещагинского городского округа ПОСТАНОВЛЯЕТ:

1. Назначить общественные обсуждения по рассмотрению проекта межевания территории кадастрового квартала 59:16:0010329.

2. Срок проведения общественных обсуждений составляет не менее четырнадцати дней и не более тридцати дней со дня опубликования настоящего постановления до дня опубликования заключения о результатах общественных обсуждений в газете «Заря» и размещения на официальном сайте Верещагинского городского округа Пермского края.

3. Общественные обсуждения провести по адресу: Пермский край, Верещагинский городской округ, г. Верещагино, ул. Ленина, д. 26.

4. Установить время приема предложений и замечаний с 22 февраля 2023 года по 9 марта 2023 года.

5. Опубликовать в газете «Заря», а также разместить на официальном сайте Верещагинского городского округа Пермского края заключение о результатах общественных обсуждений.

6. Работу по организации и проведению общественных обсуждений возложить на комиссию по градостроительной деятельности Верещагинского городского округа Пермского края.

7. Комиссии в установленные сроки опубликовать в газете «Заря» и разместить на официальном сайте Верещагинского городского округа Пермского края оповещение о проведении общественных обсуждений.

8. Контроль исполнения настоящего постановления возложить на заместителя главы администрации городского округа – начальника Управления жилищно – коммунального хозяйства и инфраструктуры администрации Верещагинского городского округа Юркова Е.П.

Глава городского округа -  
глава администрации Верещагинского  
городского округа Пермского края



С.В. Кондратьев

## Введение

Проект межевания в отношении кадастрового квартала 59:16:0010329, расположенного на территории Пермского края, Верещагинского городского округа, г. Верещагино разработан ООО «ГЕО Инвест-Информ» в рамках выполнения муниципального контракта от 28.07.2022 года №МК-4м/2022 (далее - Муниципальный контракт).

Заказчиком работ является Управление имущественных, земельных и градостроительных отношений администрации Верещагинского городского округа Пермского края.

Подготовка проекта межевания территории осуществляется для:



- определения местоположения границ образуемых и (или) изменяемых земельных участков (в том числе под многоквартирными домами);
- установления, изменения, отмены красных линий для застроенных территорий, в границах которых не планируется размещение новых объектов капитального строительства, а также для установления, изменения, отмены красных линий в связи с образованием и (или) изменением земельного участка, расположенного в границах территории, применительно к которой не предусматривается осуществление деятельности по комплексному и устойчивому развитию территории, при условии, что такие установление, изменение, отмена влекут за собой исключительно изменение границ территории общего пользования.

Основанием разработки документации по планировке территории являются:

- постановление администрации Верещагинского городского округа Пермского края от 16.08.2022 года №254-01-01-1718 «О разработке документации по проекту межевания территории»;
- источник финансирования: средства, предусмотренные в бюджете муниципального образования Верещагинский городской округ Пермского края, в том числе субсидия из бюджета Пермского края, предоставленная в рамках софинансирования Работ в соответствии с Соглашением от 01.02.2021 г. №1765.

Разработка документации по планировке территории осуществлена в соответствии с требованиями:

- Градостроительный кодекс Российской Федерации от 29.12.2004 года №190-ФЗ;
- Земельный Кодекс Российской Федерации от 25.10.2001 года №136-ФЗ;
- Водный кодекс Российской Федерации от 03.06.2006 года №74-ФЗ;
- Гражданский кодекс Российской Федерации от 30.11.1994 года №51-ФЗ;

						Проект межевания территории в границах кадастрового квартала 59:16:0010329, расположенного на территории Пермского края, Верещагинского городского округа, г. Верещагино		
Изм.	Кол.уч	Лис	№док	Подпись	Дата	Стадия	Лист	Листов
Разработал		Голенко Н.М.			02.23	ПМ	1	56
Нач. ОПС		Беседина В.А.			02.23			
						Пояснительная записка		
						ООО «ГЕО Инвест-Информ»		

- Федеральный закон от 29.12.2004 года №191-ФЗ «О введении в действие Градостроительного кодекса Российской Федерации»;
- Федеральный закон от 25.10.2001 года №137-ФЗ «О введении в действие Земельного кодекса Российской Федерации»;
- Федеральный закон от 13.07.2015 года №218-ФЗ «О государственной регистрации недвижимости»;
- Федеральный закон от 24.07.2007 года №221-ФЗ «О кадастровой деятельности»;
- Федеральный закон от 14.03.1995 года №33-ФЗ «Об особо охраняемых природных территориях»;
- Федеральный закон от 25.06.2002 года №73-ФЗ «Об охране культурного наследия (памятниках истории и культуры) народов Российской Федерации»;
- Федеральный закон от 03.08.2018 года №342-ФЗ «О внесении изменений в Градостроительный кодекс Российской Федерации и отдельные законодательные акты Российской Федерации»;
- Федеральный закон от 03.08.2018 года №340-ФЗ «О внесении изменений в Градостроительный кодекс Российской Федерации и отдельные законодательные акты Российской Федерации»;
- Федеральный закон от 22.12.2020 года №445-ФЗ «О внесении изменений в отдельные законодательные акты Российской Федерации»;
- Федеральный закон от 30.12.2020 года №518-ФЗ «О внесении изменений в отдельные законодательные акты Российской Федерации»;
- Федеральный закон от 30.12.2015 года №431-ФЗ «О геодезии, картографии и пространственных данных и о внесении изменений в отдельные законодательные акты Российской Федерации»;
- Постановление Правительства РФ от 04.09.2020 года №1355 «О внесении изменений в Правила присвоения, изменения и аннулирования адресов»;
- Постановление Правительства РФ от 13.03.2020 года №279 «Об информационном обеспечении градостроительной деятельности»;
- Постановление Правительства РФ от 31.03.2017 года №402 «Об утверждении Правил выполнения инженерных изысканий, необходимых для подготовки документации по планировке территории, перечня видов инженерных изысканий, необходимых для подготовки документации по планировке территории, и о внесении изменений в постановление Правительства Российской Федерации от 19.01.2006 года №20»;
- Постановление Правительства РФ от 22.04.2017 года №485 «О составе материалов и результатов инженерных изысканий, подлежащих размещению в информационных системах обеспечения градостроительной деятельности, федеральной государственной информационной системе территориального планирования, государственном фонде материалов и данных инженерных изысканий,

Взам. инв. №	
Подпись и дата	
Инв. № подл.	

							<b>Пояснительная записка</b>	Лист
Изм.	Кол.уч.	Лист	№док	Подпись	Дата			2



Едином государственном фонде данных о состоянии окружающей среды, ее загрязнении, а также о форме и порядке их представления»;

- Постановление Правительства РФ от 24.02.2009 года №160 «О порядке установления охранных зон объектов электросетевого хозяйства и особых условий использования земельных участков, расположенных в границах таких зон»;

- Постановление Правительства РФ от 09.06.1995 года №578 «Об утверждении Правил охраны линий и сооружений связи Российской Федерации»;

- Постановлением Правительства РФ от 20.11.2000 года №878 «Об утверждении Правил охраны газораспределительных сетей»;

- Приказ Минэкономразвития России от 06.11.2019 года №728 «Об утверждении формы сведений о выявленных расположенных в границах выполнения комплексных кадастровых работ земельных участках, сведения о которых отсутствуют в Едином государственном реестре недвижимости и в отношении которых у использующих их лиц отсутствуют документы, устанавливающие или подтверждающие право пользования земельным участком, в том числе на условиях сервитута, либо иные документы, допускающие в соответствии с земельным законодательством использование земельных участков без предоставления или установления сервитута, а также зданиях, сооружениях, объектах незавершенного строительства, сведения о которых отсутствуют в Едином государственном реестре недвижимости и в отношении которых у использующих их лиц отсутствуют правоустанавливающие или правоудостоверяющие документы»;

- Приказ Министерства регионального развития РФ от 30.12.2009 года №624 «Об утверждении Перечня видов работ по инженерным изысканиям, по подготовке проектной документации, по строительству, реконструкции, капитальному ремонту объектов капитального строительства, которые оказывают влияние на безопасность объектов капитального строительства»;

- Приказ Министерства строительства и жилищно-коммунального хозяйства РФ от 25.04.2017 года №738/пр «Об утверждении видов элементов планировочной структуры»;

- Приказ Министерства строительства и жилищно-коммунального хозяйства России от 25.04.2017 года №739/пр «Об утверждении требований к цифровым топографическим картам и цифровым топографическим планам, используемым при подготовке графической части документации по планировке территории»;

- Приказ Федеральной службы государственной регистрации, кадастра и картографии от 23.10.2020 года №П/0393 «Об утверждении требований к точности и методам определения координат характерных точек границ земельного участка, требований к точности и методам определения координат характерных точек контура здания, сооружения или объекта незавершенного строительства на земельном участке, а также требований к определению площади здания, сооружения, помещения, машино-места»;

Взам. инв. №	
Подпись и дата	
Инв. № подл.	

						<b>Пояснительная записка</b>	Лист
Изм.	Кол.уч.	Лист	№док	Подпись	Дата		3

- Приказ Федеральной службы государственной регистрации, кадастра и картографии от 14.12.2021 года №П/0592 «Об утверждении формы и состава сведений межевого плана, требований к его подготовке»;

- Постановление Главного государственного санитарного врача РФ от 25.09.2007 года №74 «О введении в действие новой редакции санитарно-эпидемиологических правил и нормативов СанПиН 2.2.1/2.1.1.1200-03 «Санитарно-защитные зоны и санитарная классификация предприятий, сооружений и иных объектов»»;

- СНиП 2.07.01-89 «Градостроительство. Планировка и застройка городских и сельских поселений (в части, не противоречащей Градостроительному кодексу РФ)»;

- РДС 30-201-98. Инструкция о порядке проектирования и установления красных линий в городах и других поселениях Российской Федерации (в части, не противоречащей действующему законодательству);

- ГОСТ Р58854-2020 «Фотограмметрия. Требования к созданию ориентированных аэроснимков для построения стереомоделей застроенных территорий»;

- Постановление Правительства Пермского края от 24.06.2015 года №416-п «Об утверждении Типового регламента работы согласительной комиссии по согласованию местоположения границ земельных участков при выполнении комплексных кадастровых работ на территории Пермского края»;

- Генеральный план Верещагинского городского округа Пермского края, утвержден решением Думы Верещагинского городского округа Пермского края от 27.05.2021 года №38/332;

- Правила землепользования и застройки Верещагинского городского округа Пермского края утверждены постановлением администрации Верещагинского городского округа Пермского края от 10.02.2022 года №254-01-01-250.

Инов. № подл.	Подпись и дата	Взам. инв. №					Лист
Изм.	Кол.уч.	Лист	Недок	Подпись	Дата	4	

Пояснительная записка

## I. Характеристики территории

Территория, в отношении которой осуществлена подготовка проекта межевания, расположена в г. Верещагино Верещагинского городского округа Пермского края в районе улиц Заречная, Тихая, Тенистая, Ульяновская, Депутатская, Урицкого, Рабочая, Куйбышева, Чкалова, Пушкина, Чапаева, Андреева, Железнодорожная, Западная (Рисунок 1).

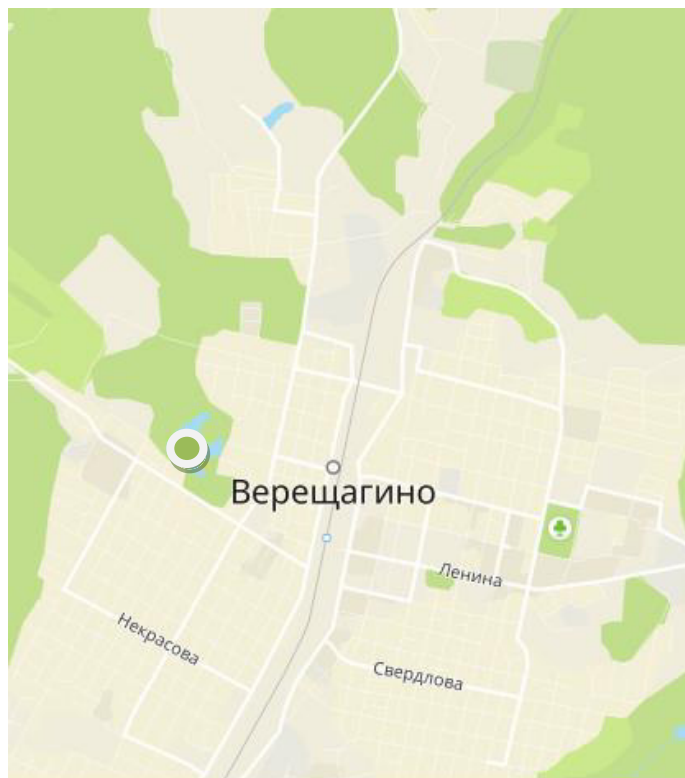


Рисунок 1- Территория, в отношении которой осуществлена подготовка проекта межевания

Площадь территории составляет – 1 608 420 кв.м (160,84 га). Кадастровый квартал 59:16:0010329 включает в себя территорию, занятую лесами, индивидуальными жилыми домами, малоэтажными многоквартирными домами, со сложившимся порядком землепользования.

По данным сведений Единого государственного реестра недвижимости (далее – ЕГРН) в состав кадастрового квартала **59:16:0010329** входит 141 земельный участок и 64 объекта капитального строительства (далее - ОКС), из них:

- в отношении 139 земельных участков и 49 ОКС сведения о границах содержатся в ЕГРН;
- в отношении 2 земельных участков и 15 ОКС сведения о границах отсутствуют в ЕГРН.

Взам. инв. №
Подпись и дата
Инв. № подл.

Изм.	Кол.уч.	Лист	№ док	Подпись	Дата

Пояснительная записка

Лист

5

Территориально в границах кадастрового квартала 59:16:0010329 выявлены объекты, включенные, согласно сведениям ЕГРН, в состав кадастрового квартала **59:16:0010305**, а именно:

- 4 земельных участка, сведения о границах которых содержатся в ЕГРН.

Территориально в границах кадастрового квартала 59:16:0010329 выявлены объекты, включенные, согласно сведениям ЕГРН, в состав кадастрового квартала **59:16:0000000**, а именно:

- 10 земельных участков, сведения о границах которых содержатся в ЕГРН;

- 2 ОКС сведения, о границах которых отсутствуют в ЕГРН.

Чертеж фактического землепользования представлен в Томе 1 – Основная часть проекта межевания территории.

Инв. № подл.	Подпись и дата	Взам. инв. №						Лист
Изм.	Кол.уч.	Лист	Недок	Подпись	Дата	Пояснительная записка		

## II. Сведения об использованных материалах по установлению границ участков и особенностях проекта

### 1. Сведения об использованных материалах по установлению границ участков

При разработке проекта межевания территории были использованы следующие исходные данные:

- Генеральный план Верещагинского городского округа Пермского края, утвержден решением Думы Верещагинского городского округа Пермского края от 27.05.2021 года №38/332;

- Правила землепользования и застройки Верещагинского городского округа Пермского края утверждены постановлением администрации Верещагинского городского округа Пермского края от 10.02.2022 года №254-01-01-250;

- Картографический материал масштаба 1:2000, а именно цифровые ортофотопланы, изготовленные Уральским филиалом ФГУП «Госземкадастръемка - ВИСХАГИ» в 2002 году, АФС - 2001 года и цифровые базовые планы, изготовленные Уральским филиалом ФГУП «Госземкадастръемка - ВИСХАГИ» в 2003 году, АФС - 2001 года, предоставленные Федеральным государственным бюджетным учреждением «Федеральная кадастровая палата Федеральной службы государственной регистрации, кадастра и картографии» по Пермскому краю из государственного фонда данных, полученных в результате проведения землеустройства;

- Сведения государственного фонда данных, полученных в результате проведения землеустройства в виде землеустроительной документации, разработанной в границах, территория, в отношении которой осуществлена подготовка проекта межевания;

- Сведения из Единого государственного реестра недвижимости в виде кадастрового плана территории на кадастровые кварталы 59:16:0000000, 59:16:0010329, 59:16:0010305;

- Выписки из Единого государственного реестра недвижимости на земельные участки и ОКС, расположенные в границах кадастровых кварталов 59:16:0000000, 59:16:0010329, 59:16:0010305;

- Сведения, содержащиеся в документах, находящихся в архивах;

- Материалы, результаты инженерных изысканий и аэрофотосъемка местности (цифровые ортофотопланы), подготовленные ООО «АК «АэроТех» в 2022 году.

При производстве рекогносцировочных работ непосредственно на местах были обследованы пункты ГГС: Капидоны (пир., А, б/№, ГГС - 3 класса), Хомяки, (пир., 1, б/№, ГГС - 3 класса), Перемская (пир., 32, б/№, ГГС - 1 класса), Сенькино (пир., 1, б/№, ГГС - 2 класса), Зарич (пир., 1, б/№, ГГС - 3 класса), Садково (пир., 1, б/№, ГГС - 3 класса) на их фактическую пригодность для выполнения работ и возможность выполнения спутниковых наблюдений. В результате проведения работ было установлено, что все геодезические пункты в рабочем состоянии.

Взам. инв. №
Подпись и дата
Инв. № подл.

							<b>Пояснительная записка</b>	Лист
Изм.	Кол.уч.	Лист	№док	Подпись	Дата	7		

- Сведения государственной инспекции по охране объектов культурного наследия Пермского края об объектах культурного наследия, включенных в единый государственный реестр объектов культурного наследия (памятников истории и культуры) народов Российской Федерации, выявленных объектов культурного наследия и объектов, обладающих признаками объекта культурного наследия, предоставленные письмом от 17.10.2022 года №Исх55-01-18.2-2252;

- Сведения Министерства природных ресурсов, лесного хозяйства и экологии Пермского края о зонах с особыми условиями использования территории, а также особо охраняемых природных территорий, предоставленные письмом от 11.11.2022 года №30-01-20.2-5398;

- Сведения Министерства природных ресурсов, лесного хозяйства и экологии Пермского края о лесных участках и утвержденной в порядке, установленном лесным законодательством, проектной документации лесных участков края, предоставленные письмом от 18.10.2022 года №30-01-20.2-4948 (при наличии);

- Данные государственного лесного реестра;

- Данные натурного анализа ситуации на местности, результаты инвентаризации и обеспечение взаимодействия с правообладателями земельных участков, расположенных в границах кадастрового квартала, выполненные сотрудниками ООО «ГЕО Инвест-Информ».

## 2. Особенности проекта

### 2.1. Зоны с особыми условиями использования территорий

В соответствии с положениями части 2 пункта 7 статьи 43 Градостроительного кодекса Российской Федерации на чертежах межевания территории отображаются границы зон с особыми условиями использования территорий.

В соответствии с Генеральным планом Верещагинского городского округа Пермского края, утвержденным решением Думы Верещагинского городского округа Пермского края от 27.05.2021 года №38/332, правилами землепользования и застройки Верещагинского городского округа Пермского края, утвержденными постановлением администрации Верещагинского городского округа Пермского края от 10.02.2022 года №254-01-01-250 и сведений Единого государственного реестра недвижимости, граница территории в отношении которой осуществлена подготовка проекта межевания, расположена в следующих зонах с особыми условиями использования территории:

- Охранная зона ВЛ-10КВ ПС Верещагино №6 (59:16-6.15);
- Охранная зона ВЛ-110 КВ Зюкай-Кузьма с отпайкой на Бородулино (59:16-6.309);
- Охранная зона ВЛ-35 КВ Верещагино - Рябины 1 (59:16-6.290);
- Охранная зона ВЛ-35 КВ Верещагино - Рябины 2 (59:16-6.285);

Взам. инв. №	
Подпись и дата	
Инв. № подл.	

						<b>Пояснительная записка</b>	Лист
Изм.	Кол.уч.	Лист	Недок	Подпись	Дата		8

- Охранная зона линии электропередач объекта «ЛЭП 10 кВ от ПС «Верещагино» (КЛ-10кВ фидер №10 от ПС «Верещагино» до РП-1)» (59:16-6.519);
- Охранная зона КТП-5697 г. Верещагино, ул. Луговская, КТП-5693 г. Верещагино, ул. Ярославцева, КТП-5694 г. Верещагино, ул. Чапаева, КТП-5698 г. Верещагино, ул. Некрасова, КТП-5699 г. Верещагино, ул. Свердлова (59:16-6.662);
- Прибрежная защитная полоса бассейна реки Обва на территории Пермского края, Часть 40 (59:16-6.735);
- Водоохранная зона бассейна реки Обва на территории Пермского края, Часть 40 (59:16-6.734);
- Зона санитарной охраны водозаборной скважины №50574 железнодорожной станции Верещагино Пермского территориального участка Свердловской дирекции по тепловодоснабжению (г. Верещагино Пермского края) (1 пояс) (59:16-6.814);
- Зона санитарной охраны водозаборных скважин №№1усл.,3усл.,4усл.,5усл., бусл. Железнодорожной станции Верещагино Пермского территориального участка Свердловской дирекции по тепловодоснабжению (г. Верещагино Верещагинский район Пермского края) (1 пояс) (59:16-6.784);
- Зона санитарной охраны водозаборных скважин №№1усл.,3усл.,4усл.,5усл., бусл. Железнодорожной станции Верещагино Пермского территориального участка Свердловской дирекции по тепловодоснабжению (г. Верещагино Верещагинский район Пермского края) (2 пояс) (59:16-6.783);
- Зона санитарной охраны водозаборной скважины №50574 железнодорожной станции Верещагино Пермского территориального участка Свердловской дирекции по тепловодоснабжению (г. Верещагино Пермского края) (2 пояс) (59:16-6.815);
- Зона санитарной охраны водозаборных скважин №№1усл.,3усл.,4усл.,5усл., бусл. Железнодорожной станции Верещагино Пермского территориального участка Свердловской дирекции по тепловодоснабжению (г. Верещагино Верещагинский район Пермского края) (3 пояс) (59:16-6.812);
- Зона санитарной охраны водозаборной скважины №50574 железнодорожной станции Верещагино Пермского территориального участка Свердловской дирекции по тепловодоснабжению (г. Верещагино Пермского края) (3 пояс) (59:16-6.813);
- Охранная зона объекта газоснабжения «Распределительный газопровод в г. Верещагино по ул. Железнодорожная и Чкалова» (59:16-6.819);
- Охранная зона газопроводов низкого давления (59:16-6.647);
- Охранная зона газопровода высокого и низкого давления (59:16-6.517);
- Охранная зона газопровода распределительного низкого давления по ул. Андреева в г. Верещагино Пермского края. Кадастровый номер 59:16:0000000:1115 (59:16-6.761);
- Охранная зона распределительного газопровода высокого и низкого давления (59:16-6.650);
- Охранная зона газопроводов низкого давления по адресу: Пермский край, Верещагинский район, г. Верещагино (59:16-6.732);

Взам. инв. №
Подпись и дата
Инв. № подл.

					
Изм.	Кол.уч.	Лист	№ док	Подпись	Дата

**Пояснительная записка**

Лист

9

- Охранная зона магистрального газопровода (ГП и ПЗЗ).

### Охранные зоны объектов электросетевого хозяйства

Для обеспечения безопасного и безаварийного функционирования, безопасной эксплуатации объектов электросетевого хозяйства установлены охранные зоны с особыми условиями использования земельных участков независимо от категории земель, в состав которых входят эти земельные участки.

Порядок установления охранных зон объектов электросетевого хозяйства определен постановлением Правительства РФ №160 от 24.02.2009 года «О порядке установления охранных зон объектов электросетевого хозяйства и особых условий использования земельных участков, расположенных в границах таких зон».

Охранная зона объектов электросетевого хозяйства устанавливается:

- вдоль воздушных линий электропередачи - в виде части поверхности участка земли и воздушного пространства (на высоту, соответствующую высоте опор воздушных линий электропередачи), ограниченной параллельными вертикальными плоскостями, отстоящими по обе стороны линии электропередачи от крайних проводов при не отклоненном их положении;

- вдоль подземных кабельных линий электропередачи - в виде части поверхности участка земли, расположенного под ней участка недр (на глубину, соответствующую глубине прокладки кабельных линий электропередачи), ограниченной параллельными вертикальными плоскостями, отстоящими по обе стороны линии электропередачи от крайних кабелей на расстоянии 1 метра (при прохождении кабельных линий напряжением до 1 киловольта в городах под тротуарами - на 0,6 метра в сторону зданий и сооружений и на 1 метр в сторону проезжей части улицы);

- вокруг подстанций - в виде части поверхности участка земли и воздушного пространства (на высоту, соответствующую высоте наивысшей точки подстанции), ограниченной вертикальными плоскостями, отстоящими от всех сторон ограждения подстанции по периметру на расстоянии, применительно к высшему классу напряжения подстанции. В объекте входят подстанции и линий электропередачи с номинальным классом напряжения от 1 до 20 кВ, следовательно, охранная зона составляет 10 м.

Таблица 1 - Нормативные показатели охранной зоны кабельных линий электропередачи и подстанций

Проектный номинальный класс напряжения, кВ	Расстояние, м
до 1	2 (для линий с самонесущими или изолированными проводами, проложенных по стенам зданий, конструкциям и т.д., охранная зона определяется в соответствии с установленными нормативными

Взам. инв. №
Подпись и дата
Инв. № подл.

Изм.	Кол.уч.	Лист	Недок	Подпись	Дата

**Пояснительная записка**

Лист

10



Проектный номинальный класс напряжения, кВ	Расстояние, м
	правовыми актами минимальными допустимыми расстояниями от таких линий)
1 - 20	10 (5 - для линий с самонесущими или изолированными проводами, размещенных в границах населенных пунктов)
35	15
110	20
150, 220	25
300, 500, +/-400	30
750,+/-750	40
1150	55

### I пояс зоны санитарной охраны участков водозабора

Водозаборы подземных вод должны располагаться вне территории промышленных предприятий и жилой застройки. Расположение на территории промышленного предприятия или жилой застройки возможно при надлежащем обосновании. Граница первого пояса устанавливается на расстоянии не менее 30 м от водозабора - при использовании защищенных подземных вод и на расстоянии не менее 50 м - при использовании недостаточно защищенных подземных вод.

Граница первого пояса ЗСО группы подземных водозаборов должна находиться на расстоянии не менее 30 и 50 м от крайних скважин.

### II пояс зоны санитарной охраны участков водозабора

При определении границ второго и третьего поясов следует учитывать, что приток подземных вод из водоносного горизонта к водозабору происходит только из области питания водозабора, форма и размеры которой в плане зависят от:

- типа водозабора (отдельные скважины, группы скважин, линейный ряд скважин, горизонтальные дрены и др.);
- величины водозабора (расхода воды) и понижения уровня подземных вод;
- гидрологических особенностей водоносного пласта, условий его питания и дренирования.

### III пояс зоны санитарной охраны участков водозабора

Граница третьего пояса ЗСО, предназначенного для защиты водоносного пласта от химических загрязнений, также определяется гидродинамическими расчетами. При этом следует исходить из того, что время движения химического загрязнения к водозабору должно быть больше расчетного  $T_x$ .

Взам. инв. №
Подпись и дата
Инв. № подл.

						<b>Пояснительная записка</b>	Лист
Изм.	Кол.уч.	Лист	Недок	Подпись	Дата		11

Тх принимается как срок эксплуатации водозабора (обычный срок эксплуатации водозабора - 25-50 лет).

Если запасы подземных вод обеспечивают неограниченный срок эксплуатации водозабора, третий пояс должен обеспечить соответственно более длительное сохранение качества подземных вод.

### Водоохранная зона и прибрежная защитная полоса

Водоохранными зонами являются территории, которые примыкают к береговой линии (границам водного объекта) морей, рек, ручьев, каналов, озер, водохранилищ и на которых устанавливается специальный режим осуществления хозяйственной и иной деятельности в целях предотвращения загрязнения, засорения, заиления указанных водных объектов и истощения их вод, а также сохранения среды обитания водных биологических ресурсов и других объектов животного и растительного мира.

В границах водоохранных зон выделяются прибрежные защитные полосы, для которых введены дополнительные ограничения - запрещены распашка земель, размещение отвалов размываемых грунтов, выпас животных и организация для них летних лагерей и ванн.

В соответствии с пунктом 4 статьи 65 Водного кодекса Российской Федерации ширина водоохранной зоны рек или ручьев устанавливается от их истока для рек или ручьев протяженностью:

- 1) до десяти километров - в размере пятидесяти метров;
- 2) от десяти до пятидесяти километров - в размере ста метров;
- 3) от пятидесяти километров и более - в размере двухсот метров.

В соответствии с пунктом 11 статьи 65 Водного кодекса Российской Федерации ширина прибрежной защитной полосы устанавливается в зависимости от уклона берега водного объекта и составляет тридцать метров для обратного или нулевого уклона, сорок метров для уклона до трех градусов и пятьдесят метров для уклона три и более градуса.

### 2.2. Особо охраняемые природные территории

Согласно части 4 пункта 7 статьи 43 Градостроительного кодекса Российской Федерации на чертежах межевания территории отображаются границы особо охраняемых природных территорий.

Письмом от 11.11.2022 года №30-01-20.2-5398 Министерством природных ресурсов, лесного хозяйства и экологии Пермского края предоставлена информация, о том, что границы кадастрового квартала 59:16:0010329 расположены вне особо охраняемых природных территорий федерального, регионального либо местного значения.

Взам. инв. №
Подпись и дата
Инв. № подл.

Изм.	Кол.уч.	Лист	Недок	Подпись	Дата

Пояснительная записка

Лист

12

В пределах кадастрового квартала 59:16:0010329 расположены ЗСО подземных источников питьевого и хозяйственно-бытового водоснабжения.

### 2. 3. Территории объектов культурного наследия

В соответствии с положениями части 5 пункта 7 статьи 43 Градостроительного кодекса Российской Федерации на чертежах межевания территории отображаются границы территорий объектов культурного наследия.

В соответствии со ст.3 Федерального закона от 25.06.2002 года №73-ФЗ «Об объектах культурного наследия (памятниках истории и культуры) народов Российской Федерации» к объектам культурного наследия (памятникам истории и культуры) народов Российской Федерации (далее - объекты культурного наследия) относятся объекты недвижимого имущества (включая объекты археологического наследия) и иные объекты с исторически связанными с ними территориями, произведениями живописи, скульптуры, декоративно-прикладного искусства, объектами науки и техники и иными предметами материальной культуры, возникшие в результате исторических событий, представляющие собой ценность с точки зрения истории, археологии, архитектуры, градостроительства, искусства, науки и техники, эстетики, этнологии или антропологии, социальной культуры и являющиеся свидетельством эпох и цивилизаций, подлинными источниками информации о зарождении и развитии культуры.

Письмом от 17.10.2022 года №Исх55-01-18.2-2252 государственной инспекции по охране объектов культурного наследия Пермского края предоставлена информация, о том, что в границах кадастрового квартала 59:16:0010329 отсутствуют объекты культурного наследия, включенные в единый государственный реестр объектов культурного наследия (памятников истории и культуры) народов Российской Федерации, выявленные объекты культурного наследия и объекты, обладающие признаками объекта культурного наследия.

### 2.4. Границы лесничеств, участковых лесничеств, лесных кварталов, лесотаксационных выделов или частей лесотаксационных выделов

В соответствии с положениями части 6 пункта 7 статьи 43 Градостроительного кодекса Российской Федерации на чертежах межевания территории отображаются границы лесничеств, участковых лесничеств, лесных кварталов, лесотаксационных выделов или частей лесотаксационных выделов.

Письмом от 18.10.2022 года №30-01-20.2-4948 Министерством природных ресурсов, лесного хозяйства и экологии Пермского края предоставлена информация о наличии земель лесного фонда в границе территории, в отношении которой осуществлена подготовка проекта межевания.

В соответствии с выпиской из государственного лесного реестра в границах кадастрового квартала 59:16:0010329 частично расположены границы Сивинского

Взам. инв. №
Подпись и дата
Инв. № подл.

					
Изм.	Кол.уч.	Лист	Недок	Подпись	Дата

Пояснительная записка

Лист

13

лесничества, Сивинского участкового лесничества, урочище «Совхоз Тимирязевский» кварталы 1, 2, урочище «Верещагинское» кварталы 46, 47.

Границы Сивинского лесничества установлены приказом Федерального агентства лесного хозяйства от 15.02.2019 года №299 «Об установлении границ Сивинского лесничества в Пермском крае».

Инва. № подл.	Подпись и дата	Взам. инв. №					Лист 14
Изм.	Кол.уч.	Лист	Недок	Подпись	Дата	Пояснительная записка	
							

### III. Обоснование принятых решений

#### 1. Планируемые и существующие элементы планировочной структуры

В соответствии с правилами землепользования и застройки Верещагинского городского округа Пермского края, утвержденными постановлением администрации Верещагинского городского округа Пермского края от 10.02.2022 года №254-01-01-250, граница территории, в отношении которой осуществлена подготовка проекта межевания, расположена в зоне застройки малоэтажными жилыми домами (до 4 этажей, включая мансардный) (Ж 2), зоне застройки индивидуальными жилыми домами (Ж 3), зоне специализированной общественной застройки (ОД 2), производственной зоне (П), коммунальной зоне (К), зоне инженерной инфраструктуры (И), зоне транспортной инфраструктуры (Т), зоне озелененных территорий общего пользования (Р 1), зоне отдыха (Р 2), иных рекреационных зонах (Р 3), иных зонах сельскохозяйственного назначения (СХ 4), зоне акваторий.

#### Ж 2 - Зона застройки малоэтажными жилыми домами (до 4 этажей, включая мансардный)

Основные виды разрешенного использования земельных участков и объектов капитального строительства:

Малоэтажная многоквартирная жилая застройка 2.1.1

Блокированная жилая застройка 2.3

Хранение автотранспорта 2.7.1

Размещение гаражей для собственных нужд 2.7.

Коммунальное обслуживание 3.1

Социальное обслуживание 3.2

Здравоохранение 3.4

Образование и просвещение 3.5

Культурное развитие 3.6

Деловое управление 4.1

Магазины 4.4

Банковская и страховая деятельность 4.5

Общественное питание 4.6

Спорт 5.1

Связь 6.8

Обеспечение внутреннего правопорядка 8.3

Земельные участки (территории) общего пользования 12.0

Улично-дорожная сеть 12.0.1

Благоустройство территории 12.0.2

Специальная деятельность 12.2

Ведение огородничества 13.1

Изм.	Кол.уч.	Лист	Недок	Подпись	Дата	Взам. инв. №	Подпись и дата	Инав. № подл.	Лист	15

Условно разрешенные виды разрешенного использования земельных участков и объектов капитального строительства:

Для индивидуального жилищного строительства 2.1

Среднеэтажная жилая застройка 2.5

Административные здания организаций, обеспечивающих предоставление коммунальных услуг 3.1.2

Бытовое обслуживание 3.3

Религиозное использование 3.7

Государственное управление 3.8.1

Амбулаторное ветеринарное обслуживание 3.10.1

Рынки 4.3

Гостиничное обслуживание 4.7

Ведение садоводства 13.2

Ж 3 - Зоны застройки индивидуальными жилыми домами.

Основные виды разрешенного использования земельных участков и объектов капитального строительства:

Для индивидуального жилищного строительства 2.1

Малоэтажная многоквартирная жилая застройка 2.1.1

Для ведения личного подсобного хозяйства 2.2

Блокированная жилая застройка 2.3

Размещение гаражей для собственных нужд 2.7.2

Предоставление коммунальных услуг 3.1.1

Социальное обслуживание 3.2

Здравоохранение 3.4

Образование и просвещение 3.5

Земельные участки (территории) общего пользования 12.0

Улично-дорожная сеть 12.0.1

Благоустройство территории 12.0.2

Специальная деятельность 12.2

Ведение огородничества 13.1

Ведение садоводства 13.2

Условно разрешенные виды разрешенного использования земельных участков и объектов капитального строительства:

Хранение и переработка сельскохозяйственной продукции 1.15

Административные здания организаций, обеспечивающих предоставление коммунальных услуг 3.1.2

Бытовое обслуживание 3.3

Культурное развитие 3.6

Религиозное использование 3.7

Взам. инв. №
Подпись и дата
Инв. № подл.

Изм.	Кол.уч.	Лист	№ док	Подпись	Дата

Пояснительная записка

Лист

16

Амбулаторное ветеринарное обслуживание 3.10.1  
 Деловое управление 4.1  
 Рынки 4.3  
 Магазины 4.4  
 Банковская и страховая деятельность 4.5  
 Общественное питание 4.6  
 Гостиничное обслуживание 4.7  
 Спорт 5.1  
 Строительная промышленность 6.6  
 Склады 6.9  
 Обеспечение внутреннего правопорядка 8.3

ОД 2 - Зона специализированной общественной застройки

Основные виды разрешенного использования земельных участков и объектов капитального строительства:

Предоставление коммунальных услуг 3.1.1  
 Социальное обслуживание 3.2  
 здравоохранение 3.4  
 Стационарное медицинское обслуживание 3.4.2  
 Образование и просвещение 3.5  
 Культурное развитие 3.6  
 Религиозное использование 3.7  
 Предпринимательство 4.0  
 Рынки 4.3  
 Спорт 5.1  
 Санаторная деятельность 9.2.1  
 Земельные участки (территории) общего пользования 12.0  
 Улично-дорожная сеть 12.0.1  
 Благоустройство территории 12.0.2  
 Объекты торговли (торговые центры, торгово-развлекательные центры (комплексы) 4.2

Условно разрешенные виды разрешенного использования земельных участков и объектов капитального строительства:

Для индивидуального жилищного строительства 2.1  
 Малоэтажная многоквартирная жилая застройка 2.1.1  
 Блокированная жилая застройка 2.3  
 Среднеэтажная жилая застройка 2.5  
 Магазины 4.4

II - Производственная зона.

Взам. инв. №	
Подпись и дата	
Инв. № подл.	

						<b>Пояснительная записка</b>	Лист 17
Изм.	Кол.уч.	Лист	Недок	Подпись	Дата		

Основные виды разрешенного использования земельных участков и объектов капитального строительства:

Размещение гаражей для собственных нужд 2.7.2

Сельскохозяйственное использования 1.0

Предоставление коммунальных услуг 3.1.1

Магазины 4.4

Служебные гаражи 4.9.

Объекты дорожного сервиса 4.9.1

Оборудованные площадки для занятий спортом 5.1.4

Легкая промышленность 6.3

Пищевая промышленность 6.4

Строительная промышленность 6.6

Энергетика 6.7

Связь 6.8

Склады 6.9

Складские площадки 6.9.1

Хранение автотранспорта 2.7.1

Земельные участки (территории) общего пользования 12.0

Улично-дорожная сеть 12.0.1

Благоустройство территории 12.0.2

Условно разрешенные виды разрешенного использования земельных участков и объектов капитального строительства

Общежития 3.2.4

Ветеринарное обслуживание 3.10

Гостиничное обслуживание 4.7

#### К - Коммунальная зона

Основные виды разрешенного использования земельных участков и объектов капитального строительства:

Предоставление коммунальных услуг 3.1.1

Служебные гаражи 4.9

Склады 6.9

Складские площадки 6.9.1

Земельные участки (территории) общего пользования 12.0

Улично-дорожная сеть 12.0.1

Благоустройство территории 12.0.2

Условно разрешенные виды разрешенного использования земельных участков и объектов капитального строительства:

Специальная деятельность 12.2

Взам. инв. №	
Подпись и дата	
Инв. № подл.	

					
Изм.	Кол.уч.	Лист	Недок	Подпись	Дата

Пояснительная записка

Лист

18



### И - Зона инженерной инфраструктуры

Основные виды разрешенного использования земельных участков и объектов капитального строительства:

Предоставление коммунальных услуг 3.1.1

Энергетика 6.7

Связь 6.8

Складские площадки 6.9.1

Трубопроводный транспорт 7.5

Специальное пользование водными объектами 11.2

Гидротехнические сооружения 11.3

Земельные участки (территории) общего пользования 12.0

Условно разрешенные виды разрешенного использования земельных участков и объектов капитального строительства:

Служебные гаражи 4.9

Склады 6.9

Специальная деятельность 12.2

### Т - Зона транспортной инфраструктуры

Основные виды разрешенного использования земельных участков и объектов капитального строительства:

Хранение автотранспорта 2.7.1

Размещение гаражей для собственных нужд 2.7.2

Предоставление коммунальных услуг 3.1.1

Служебные гаражи 4.9

Объекты дорожного сервиса 4.9.1

Объекты придорожного сервиса 4.9.1

Энергетика 6.7

Складские площадки 6.9.1

Автомобильный транспорт 7.2

Водный транспорт 7.3

Земельные участки (территории) общего пользования 12.0

Улично-дорожная сеть 12.0.1

Условно разрешенные виды разрешенного использования земельных участков и объектов капитального строительства:

Служебные гаражи 4.9.

Специальная деятельность 12.2

Воздушный транспорт 7.4

### Р 1 - Зона озелененных территорий общего пользования

Взам. инв. №	
Подпись и дата	
Инв. № подл.	

						Пояснительная записка	Лист
Изм.	Кол.уч.	Лист	Недок	Подпись	Дата		19

Основные виды разрешенного использования земельных участков и объектов капитального строительства:

Предоставление коммунальных услуг 3.1.1

Отдых (рекреация) 5.0

Земельные участки (территории) общего пользования 12.0

Улично-дорожная сеть 12.0.1

Благоустройство территории 12.0.2

Условно разрешенные виды разрешенного использования земельных участков и объектов капитального строительства:

Специальная деятельность 12.2

Р 2 - Зона отдыха

Основные виды разрешенного использования земельных участков и объектов капитального строительства:

Предоставление коммунальных услуг 3.1.1

Отдых (рекреация) 5.0

Спортивные базы 5.1.7

Природно-познавательный туризм 5.2

Туристическое обслуживание 5.2.1

Охота и рыбалка 5.3

Земельные участки (территории) общего пользования 12.0

Улично-дорожная сеть 12.0.1

Благоустройство территории 12.0.2

Условно разрешенные виды разрешенного использования земельных участков и объектов капитального строительства:

Не предусмотрены.

Р 3 - Иные рекреационные зоны.

Основные виды разрешенного использования земельных участков и объектов капитального строительства:

Запас 12.3

Земельные участки (территории) общего пользования 12.0

Условно разрешенные виды разрешенного использования земельных участков и объектов капитального строительства:

Не предусмотрены.

СХ 4 - Иные зоны сельскохозяйственного назначения

Инв. № подл.	Подпись и дата	Взам. инв. №					Лист
			Пояснительная записка				
Изм.	Кол.уч.	Лист	№ док	Подпись	Дата		

Основные виды разрешенного использования земельных участков и объектов капитального строительства

Сенокошение 1.19

Для ведения личного подсобного хозяйства 2.2

Предоставление коммунальных услуг 3.1.1

Ведение огородничества 13.1

Ведения садоводства 13.2

Условно разрешенные виды разрешенного использования земельных участков и объектов капитального строительства

Специальная деятельность 12.2

### Зоны акваторий

В соответствии с частью 6 статьи 36 Градостроительного кодекса Российской Федерации градостроительные регламенты для земель, покрытых поверхностными водами, не устанавливаются. Использование земель, в границах зон акваторий, осуществляется в соответствии с земельным и водным законодательствами.

Таблица 2 – Предельные (минимальные и (или) максимальные) размеры земельных участков и предельные параметры разрешенного строительства, реконструкции объектов капитального строительства.

Виды разрешенного использования	Код	Предельные (минимальные и (или) максимальные) размеры земельных участков, в том числе их площадь
Сельскохозяйственное использование	1.0	Минимальная площадь земельного участка – 1000 кв. м Максимальная площадь земельного участка – не подлежит установлению. Предельные минимальные и максимальные размеры земельных участков - не подлежат установлению.
Хранение и переработка сельскохозяйственной продукции	1.15	Минимальная площадь земельного участка – 1000 кв. м Максимальная площадь земельного участка – не подлежит установлению. Предельные минимальные и максимальные размеры земельных участков - не подлежат установлению.
Сенокошение	1.19	Минимальная площадь земельного участка – 500 м. Максимальная площадь земельного участка – не подлежит установлению. Предельные минимальные и максимальные размеры земельных участков - не подлежат установлению
Для индивидуального жилищного строительства	2.1	Предельные минимальные размеры земельных участков: длина – 14 м; ширина – 14 м. Предельные максимальные размеры земельных участков- не устанавливаются. Минимальная площадь земельного участка г. Верещагино – 200 кв.м.

Взам. инв. №	
Подпись и дата	
Инв. № подл.	

					
Изм.	Кол.уч.	Лист	№ док	Подпись	Дата

Пояснительная записка

Лист

21

		<p>Остальные населенные пункты 500 кв. м.  Максимальная площадь земельного участка г. Верещагино – 2000 кв.м.  Остальные населённые пункты - 3000 кв.м.  Для земельных участков, поставленных на государственный кадастровый учет до принятия настоящих Правил землепользования и застройки предельные максимальные и минимальные размеры земельных участков, не подлежат установлению.</p>
Малоэтажная многоквартирная жилая застройка	2.1.1	<p>Минимальная площадь земельного участка – 300 кв.м.  Максимальная площадь земельного участка – 1га.  Предельные минимальные и максимальные размеры земельных участков - не подлежат установлению.</p>
Для ведения личного подсобного хозяйства	2.2.	<p>Предельные минимальные размеры земельных участков:  длина – 15 м;  ширина – 10 м.  Предельные максимальные размеры земельных участков - не подлежат установлению.  Минимальная площадь земельного участка – 500 кв.м.  Максимальная площадь земельного участка – 5000 кв.м.  (для всех населенных пунктов кроме г. Верещагино).  Для земельных участков, поставленных на государственный кадастровый учет до принятия настоящих Правил землепользования и застройки предельные максимальные и минимальные размеры земельных участков, не подлежат установлению.</p>
Блокированная жилая застройка	2.3.	<p>Предельные минимальные размеры земельных участков:  длина – 15 м;  ширина – 15 м.  Предельные максимальные размеры земельных участков - не подлежат установлению.  Минимальная площадь земельного участка – 100 кв.м.  Максимальная площадь земельного участка – 5000 кв.м.  Для земельных участков, поставленных на государственный кадастровый учет до принятия настоящих Правил землепользования и застройки предельные максимальные и минимальные размеры земельных участков, не подлежат установлению.</p>
Среднеэтажная жилая застройка	2.5	<p>Предельные минимальные размеры земельных участков - не подлежат установлению (принимаются на основании расчетов)  Предельные максимальные размеры земельных участков - не подлежат установлению.  Минимальная площадь земельного участка – 1500 кв.м.  Максимальная площадь земельного участка – 1.0 га</p>
Хранение автотранспорта	2.7.1	<p>Предельные минимальные и максимальные размеры земельных участков - не подлежат установлению.  Минимальная площадь земельного участка – 15 кв.м.  Максимальная площадь земельного участка – 100 кв.м.</p>

Инва. № подл.	Подпись и дата	Взам. инв. №

					
Изм.	Кол.уч.	Лист	Недок	Подпись	Дата

**Пояснительная записка**

Лист

22

Размещение гаражей для собственных нужд	2.7.9	Предельные минимальные и максимальные размеры земельных участков - не подлежат установлению. Минимальная площадь земельного участка – 15 кв.м. Максимальная площадь земельного участка – 100 кв.м.
Предоставление коммунальных услуг	3.1.1.	Предельные минимальные и максимальные размеры земельных участков не подлежат установлению. Минимальная площадь земельного участка – 0,01 га. Максимальная площадь земельного участка – не подлежит установлению.
Коммунальное обслуживание	3.1	Предельные минимальные/максимальные размеры земельных участков не подлежат установлению. Минимальная площадь земельного участка – 100 кв.м. Максимальная площадь земельного участка – 1 га
Административные здания организаций, обеспечивающих предоставление коммунальных услуг	3.1.2	Предельные минимальные/максимальные размеры земельных участков не подлежат установлению. Минимальная площадь земельного участка – 500 кв. м. Максимальная площадь земельного участка – не подлежит установлению.
Социальное обслуживание	3.2.	Предельные минимальные/максимальные размеры земельных участков не подлежат установлению. Минимальная площадь земельного участка – 50 кв.м. Максимальная площадь земельного участка – не подлежит установлению.
Общежития	3.2.4	Предельные минимальные размеры земельных участков - не подлежат установлению (принимаются на основании расчетов) Предельные максимальные размеры земельных участков - не подлежат установлению. Минимальная площадь земельного участка – 1000 кв.м. Максимальная площадь земельного участка – не подлежит установлению.
Бытовое обслуживание	3.3.	Предельные минимальные/максимальные размеры земельных участков не подлежат установлению. Минимальная площадь земельного участка – 500 кв.м. Максимальная площадь земельного участка – 4000 кв.м.
Здравоохранение	3.4	Предельные минимальные/максимальные размеры земельных участков не подлежат установлению. Минимальная площадь земельного участка – 500 кв.м. Максимальная площадь земельного участка – не подлежит установлению.
Образование и просвещение	3.5	Предельные минимальные размеры земельных участков - не подлежат установлению. Минимальная площадь земельного участка – 100 м. Максимальная площадь земельного участка- 3 га.
Культурное развитие	3.6.	Предельные минимальные/максимальные размеры земельных участков не подлежат установлению. Минимальная площадь земельного участка – 500 кв.м. Максимальная площадь земельного участка – 0,5 га.
Религиозное	3.7.	Предельные минимальные/максимальные размеры земельных

Взам. инв. №	
Подпись и дата	
Инв. № подл.	

					
Изм.	Кол.уч.	Лист	Недок	Подпись	Дата

**Пояснительная записка**

Лист

23

использование		участков не подлежат установлению. Минимальная площадь земельного участка – 500 кв.м. Максимальная площадь земельного участка – 0,3 га.
Государственное управление	3.8.1	Предельные минимальные/максимальные размеры земельных участков не подлежат установлению. Минимальная площадь земельного участка - 0,1 га. Максимальная площадь земельного участка – не подлежит установлению.
Обеспечение научной деятельности	3.9	Предельные минимальные/максимальные размеры земельных участков не подлежат установлению. Предельные максимальные размеры земельных участков - не подлежат установлению. Минимальная площадь земельного участка – 100 кв.м. Максимальная площадь земельного участка – 5 га.
Ветеринарное обслуживание	3.10.	Предельные минимальные/максимальные размеры земельных участков не подлежат установлению. Предельные максимальные размеры земельных участков - не подлежат установлению. Минимальная площадь земельного участка – 200 кв.м. Максимальная площадь земельного участка – 5 га.
Предпринимательство	4.0.	Предельные минимальные/максимальные размеры земельных участков не подлежат установлению. Минимальная площадь земельного участка – 400 кв.м. Максимальная площадь земельного участка – 5000 кв.м.
Деловое управление	4.1	Предельные минимальные/максимальные размеры земельных участков не подлежат установлению. Минимальная площадь земельного участка – 0,05 га. Максимальная площадь земельного участка – 0,5 га.
Объекты торговли (торговые центры, торгово-развлекательные центры (комплексы))	4.2	Предельные минимальные и максимальные размеры земельных участков не подлежат установлению. Минимальная площадь земельного участка – 0,5 га. Максимальная площадь земельного участка – 1 га.
Рынки	4.3	Предельные минимальные и максимальные размеры земельных участков не подлежат установлению. Минимальная площадь земельного участка – 0,01 га. Максимальная площадь земельного участка – 1 га.
Магазины	4.4.	Предельные минимальные и максимальные размеры земельных участков не подлежат установлению. Минимальная площадь земельного участка – 1 кв.м. Максимальная площадь земельного участка – 0,2 га.
Банковская и страховая деятельность	4.5.	Предельные минимальные/максимальные размеры земельных участков не подлежат установлению. Минимальная площадь земельного участка – 0,05 га. Максимальная площадь земельного участка – 1 га.
Общественное питание	4.6.	Предельные минимальные/максимальные размеры земельных участков не подлежат установлению.

Изм.	Кол.уч.	Лист	Недок	Подпись	Дата
					

Взам. инв. №

Подпись и дата

Инв. № подл.

**Пояснительная записка**

Лист

24

		Минимальная площадь земельного участка – 0,02 га. Максимальная площадь земельного участка – не подлежит установлению.
Гостиничное обслуживание	4.7.	Предельные минимальные/максимальные размеры земельных участков не подлежат установлению. Минимальная площадь земельного участка – 0,05 га. Максимальная площадь земельного участка – 0,7 га.
Служебные гаражи	4.9.	Предельные минимальные и максимальные размеры земельных участков не подлежат установлению. Минимальная площадь земельного участка – 100 кв.м. Максимальная площадь земельного участка – 1 га.
Объекты дорожного сервиса	4.9.1.	Предельные минимальные и максимальные размеры земельных участков не подлежат установлению. Минимальная площадь земельного участка – 1000 кв.м. Максимальная площадь земельного участка – 1 га.
Отдых (рекреация)	5.0.	Предельные минимальные и максимальные размеры земельных участков не подлежат установлению. Минимальная площадь земельного участка – 1000 кв.м. Максимальная площадь земельного участка – 5 га.
Спорт	5.1.	Предельные минимальные и максимальные размеры земельных участков не подлежат установлению. Минимальная площадь земельного участка – 0,01 га. Максимальная площадь земельного участка – 5 га.
Оборудованные площадки для занятий спортом	5.1.4	Предельные минимальные/максимальные размеры земельных участков не подлежат установлению. Минимальная площадь земельного участка – не подлежит установлению. Максимальная площадь земельного участка – не подлежит установлению
Природно-познавательный туризм	5.2.	Не подлежат установлению.
Туристическое обслуживание	5.2.1.	Предельные минимальные/максимальные размеры земельных участков не подлежат установлению. Предельные максимальные размеры земельных участков - не подлежат установлению. Минимальная площадь земельного участка – 0,2 га. Максимальная площадь земельного участка – не подлежит установлению.
Охота и рыбалка	5.3.	Предельные минимальные/максимальные размеры земельных участков не подлежат установлению. Предельные максимальные размеры земельных участков - не подлежат установлению. Минимальная площадь земельного участка – 0,01 га. Максимальная площадь земельного участка – 0,4 га.
Легкая промышленность	6.3.	Предельные минимальные и максимальные размеры земельных участков не подлежат установлению. Минимальная площадь земельного участка – 0,1 га. Максимальная площадь земельного участка – 7 га.

Инд. № подл.	Подпись и дата	Взам. инв. №

					
Изм.	Кол.уч.	Лист	№ док	Подпись	Дата

**Пояснительная записка**

Лист

25

Пищевая промышленность	6.4.	Предельные минимальные/максимальные размеры земельных участков не подлежат установлению. Минимальная площадь земельного участка – 1000 кв.м. Максимальная площадь земельного участка – 70 000 кв.м.
Строительная промышленность	6.6.	Предельные минимальные и максимальные размеры земельных участков не подлежат установлению. Минимальная площадь земельного участка – 1000 кв.м. Максимальная площадь земельного участка – 70 000 кв. м..
Энергетика	6.7.	Предельные минимальные и максимальные размеры земельных участков не подлежат установлению. Минимальная площадь земельного участка не подлежит установлению. Максимальная площадь земельного участка - не подлежит установлению.
Связь	6.8.	Предельные минимальные и максимальные размеры земельных участков не подлежат установлению. Минимальная площадь земельного участка – не подлежит установлению. Максимальная площадь земельного участка – не подлежит установлению.
Склады	6.9.	Предельные минимальные/максимальные размеры земельных участков не подлежат установлению. Предельные максимальные размеры земельных участков - не подлежат установлению. Минимальная площадь земельного участка – не установлены Максимальная площадь земельного участка – не установлены
Складские площадки	6.9.1	Предельные минимальные и максимальные размеры земельных участков не подлежат установлению. Минимальная площадь земельного участка – 500 кв. м. Максимальная площадь земельного участка – 10 000 га.
Автомобильный транспорт	7.2.	Не подлежат установлению.
Водный транспорт	7.3.	Не подлежат установлению.
Воздушный транспорт	7.4.	Не подлежат установлению.
Трубопроводный транспорт	7.5.	Не подлежат установлению.
Обеспечение внутреннего правопорядка	8.3	Предельные минимальные/максимальные размеры земельных участков не подлежат установлению. Предельные максимальные размеры земельных участков - не подлежат установлению. Минимальная площадь земельного участка – 100 кв.м. Максимальная площадь земельного участка – 10 000 кв.м.
Санаторная деятельность	9.2.1.	Предельные минимальные/максимальные размеры земельных участков не подлежат установлению. Минимальная площадь земельного участка – 5000 кв.м. Максимальная площадь земельного участка – 50 000 кв.м.
Специальное пользование водными	11.2.	Не подлежат установлению.

Индв. № подл.	Подпись и дата	Взам. инв. №

					
Изм.	Кол.уч.	Лист	Недок	Подпись	Дата

**Пояснительная записка**

Лист

26



объектами		
Гидротехнические сооружения	11.3.	Не подлежат установлению.
Земельные участки (территории) общего пользования	12.0.	Предельные минимальные/максимальные размеры земельных участков - не подлежат установлению.
Улично-дорожная сеть	12.0.1	Не подлежат установлению.
Благоустройство территории	12.0.2	Не подлежат установлению.
Ритуальная деятельность	12.1.	Предельные минимальные и максимальные размеры земельных участков не подлежат установлению. Минимальная площадь земельного участка – 1000 кв.м. Максимальная площадь земельного участка – 30 га.
Специальная деятельность	12.2.	Предельные минимальные/максимальные размеры земельных участков - не подлежат установлению.
Запас	12.3.	Строительство объектов капитального строительства запрещено
Земельные участки общего назначения	13.0.	Предельные минимальные/максимальные размеры земельных участков не подлежат установлению. Минимальная площадь земельного участка – не подлежит установлению. Максимальная площадь земельного участка – не подлежит установлению.
Ведение огородничества	13.1.	Предельные минимальные/максимальные размеры земельных участков не подлежат установлению. Минимальная площадь земельного участка – г. Верещагино - 100 кв.м. Остальные населенные пункты - 80 кв.м. Максимальная площадь земельного участка – г. Верещагино – 1000 кв.м. Остальные населенные пункты - 2000 кв.м.
Ведение садоводства	13.2.	Предельные минимальные/максимальные размеры земельных участков не подлежат установлению. Минимальная площадь земельного участка – 200 кв.м. Максимальная площадь земельного участка – 1000 кв.м

Территории общего пользования представлены уличной дорожной сетью и включают в себя ул. Заречная, Тихая, Тенистая, Ульяновская, Депутатская, Урицкого, Рабочая, Куйбышева, Чкалова, Пушкина, Чапаева, Андреева, Железнодорожная, Западная.

Проектом межевания территории предусмотрено образование земельных участков с видом разрешенного использования - Улично-дорожная сеть, к которым относятся земли, занятые дорогами, улицами, проездами, а также площадками и «Земельные участки (территории) общего пользования».

1. 59:16:0000000:ЗУ27 - образовать земельный участок площадью 909 кв.м с видом разрешенного использования «Земельные участки (территории) общего пользования» (код 12.0).

Взам. инв. №
Подпись и дата
Инв. № подл.

Изм.	Кол.уч.	Лист	№ док	Подпись	Дата

**Пояснительная записка**

Лист

27

2. 59:16:0000000:ЗУ28 - образовать земельный участок площадью 7930 кв.м с видом разрешенного использования «Земельные участки (территории) общего пользования» (код 12.0).

3. 59:16:0000000:ЗУ29 - образовать земельный участок площадью 13036 кв.м с видом разрешенного использования «Земельные участки (территории) общего пользования» (код 12.0).

4. 59:16:0000000:ЗУ30 - образовать земельный участок площадью 24410 кв.м с видом разрешенного использования «Земельные участки (территории) общего пользования» (код 12.0).

5. 59:16:0000000:ЗУ31 - образовать земельный участок площадью 3128 кв.м с видом разрешенного использования «Улично-дорожная сеть» (код 12.0.1).

6. 59:16:0010329:ЗУ32 - образовать земельный участок площадью 608 кв.м с видом разрешенного использования «Улично-дорожная сеть» (код 12.0.1).

7. 59:16:0010329:ЗУ33 - образовать земельный участок площадью 12178 кв.м с видом разрешенного использования «Улично-дорожная сеть» (код 12.0.1).

8. 59:16:0010329:ЗУ34 - образовать земельный участок площадью 5027 кв.м с видом разрешенного использования «Улично-дорожная сеть» (код 12.0.1).

9. 59:16:0010329:ЗУ35 - образовать земельный участок площадью 4931 кв.м с видом разрешенного использования «Улично-дорожная сеть» (код 12.0.1).

10. 59:16:0010329:ЗУ36 - образовать земельный участок площадью 4957 кв.м с видом разрешенного использования «Улично-дорожная сеть» (код 12.0.1).

11. 59:16:0010329:ЗУ37 - образовать земельный участок площадью 7046 кв.м с видом разрешенного использования «Улично-дорожная сеть» (код 12.0.1).

12. 59:16:0010329:ЗУ38 - образовать земельный участок площадью 2513 кв.м с видом разрешенного использования «Улично-дорожная сеть» (код 12.0.1).

13. 59:16:0010329:ЗУ39 - образовать земельный участок площадью 4629 кв.м с видом разрешенного использования «Улично-дорожная сеть» (код 12.0.1).

14. 59:16:0010329:ЗУ40 - образовать земельный участок площадью 7810 кв.м с видом разрешенного использования «Улично-дорожная сеть» (код 12.0.1).

15. 59:16:0010329:ЗУ41 - образовать земельный участок площадью 1206 кв.м с видом разрешенного использования «Земельные участки (территории) общего пользования» (код 12.0).

## 2. Красные линии, утверждаемые, изменяемые проектом межевания территории

В соответствии с Градостроительным кодексом красные линии – это линии, которые обозначают границы территорий общего пользования и подлежат установлению, изменению или отмене в документации по планировке территории.

Согласно п. 6 ст. 43 Градостроительного кодекса Российской Федерации на чертежах межевания территории отображаются красные линии, утверждаемые, изменяемые проектом межевания территории.

Взам. инв. №
Подпись и дата
Инв. № подл.

					
Изм.	Кол.уч.	Лист	№ док	Подпись	Дата

Пояснительная записка

Лист

28

Красные линии установлены с учетом существующей застройки, сформированных земельных участков в соответствии с инструкцией о порядке проектирования и установления красных линий в городах и других поселениях Российской Федерации (РДС 30-201-98), а также в соответствии с требованиями СП 42.13330.2016 «СНиП 2.07.01-89\* Градостроительство. Планировка и застройка городских и сельских поселений».

Предложения по установлению, изменению, отмене красных линий для застроенных территорий, в границах которых не планируется размещение новых объектов капитального строительства, а также для установления, изменения, отмены красных линий в связи с образованием и (или) изменением земельного участка, расположенного в границах территории, применительно к которой не предусматривается осуществление деятельности по комплексному и устойчивому развитию территории, при условии, что такие установление, изменение, отмена влекут за собой исключительно изменение границ территории общего пользования, отображены на чертеже межевания территории, перечень координат характерных точек красных линий представлен в Томе 1 – Основная часть проекта межевания территории.

3. Линии отступа от красных линий в целях определения мест допустимого размещения зданий, строений, сооружений

В связи с тем, что в границах кадастрового квартала 59:16:0010329 территория занята малоэтажной многоквартирной жилой застройкой, индивидуальными жилыми домами, со сложившемся порядком землепользования, линии отступа от красных линий, совпадают с красными линиями, в целях определения мест допустимого размещения зданий, строений, сооружений.

В части нового строительства следует руководствоваться нормами правил землепользования и застройки Верещагинского городского округа Пермского края, утвержденными постановлением администрации Верещагинского городского округа Пермского края от 10.02.2022 года №254-01-01-250 установленными относительно минимального отступа от границ земельного участка в целях определения мест допустимого размещения зданий, строений, сооружений (за исключением границ со стороны территории общего пользования, где отступ определяется с учетом красных линий и линий регулирования застройки, установленных проектом планировки территории, границ смежных земельных участков при блокированной жилой застройке, а также сложившейся линии застройки).

4. образуемые и (или) изменяемые земельные участки

Проект межевания территории подготовлен для последующего выполнения комплексных кадастровых работ с целью определения местоположения границ

Взам. инв. №	
Подпись и дата	
Инв. № подл.	

					
Изм.	Кол.уч.	Лист	№ док	Подпись	Дата

Лист	
29	

**Пояснительная записка**

образуемых и изменяемых земельных участков, на которых расположены объекты капитального строительства, установления красных линий для застроенных территорий.

Основой для планировочного решения настоящего проекта межевания является Генеральный план Верещагинского городского округа Пермского края, утвержденный решением Думы Верещагинского городского округа Пермского края от 27.05.2021 года №38/332 и Правила землепользования и застройки Верещагинского городского округа Пермского края, утвержденные постановлением администрации Верещагинского городского округа Пермского края от 10.02.2022 года №254-01-01-250.

Проектом межевания предлагается проектируемую территорию разделить на территории общего пользования и жилую зону.

К землям общего пользования относятся площади, улицы, проезды (в пределах красных линий), набережные, береговые полосы водных объектов общего пользования, скверы, бульвары. Территории общего пользования отделены от застроенных территорий красными линиями.

Режим использования земельных участков и объектов капитального строительства в зонах с особыми условиями использования территории устанавливается в соответствии с действующим законодательством.

Размеры земельных участков в границах подлежащих застройке территорий установлены с учетом требований градостроительных регламентов и правил землепользования и застройки, действующих на территории проектирования. К границам образуемых и изменяемых земельных участков обеспечен беспрепятственный доступ через земли общего пользования.

С учетом выполненных геодезических измерений местности, сложившейся фактической застройки и анализа имеющихся документов об объектах недвижимости, расположенных на территории кадастрового квартала, проектом межевания предлагается:

### **1. Исправление реестровой ошибки в местоположении границ и площади земельных участков**

Согласно части 3 статьи 61 Федерального закона от 13.07.2015 года №218-ФЗ «О государственной регистрации недвижимости» реестровая ошибка – воспроизведенная в Едином государственном реестре недвижимости ошибка, содержащаяся в межевом плане, техническом плане, карте-плане территории или акте обследования, возникшая вследствие ошибки, допущенной лицом, выполнившим кадастровые работы или комплексные кадастровые работы, или ошибка, содержащаяся в документах, направленных или представленных в орган регистрации прав иными лицами и (или) органами в порядке межведомственного информационного взаимодействия, а также в ином порядке, установленном Федеральным законом № 218-ФЗ, либо в порядке, установленном для осуществления государственного кадастрового учета до дня вступления в силу Федерального закона № 218-ФЗ.

Взам. инв. №
Подпись и дата
Инв. № подл.

					
Изм.	Кол.уч.	Лист	Недок	Подпись	Дата

**Пояснительная записка**

Лист

30

Согласно части 32 и 32.1 статьи 26 Федерального закона от 13.07.2015 года №218-ФЗ «О государственной регистрации недвижимости»:

– в результате осуществления государственного кадастрового учета в связи с уточнением сведений о местоположении границ земельного участка и (или) его площади, в том числе на основании карты-плана территории, площадь, определенная с учетом установленных в соответствии с федеральным законом требований, не может быть больше площади, сведения о которой относительно этого земельного участка содержатся в Едином государственном реестре недвижимости (содержались в Едином государственном реестре недвижимости до уточнения границ земельного участка, если при таком уточнении границ была допущена ошибка, указанная в части 3 статьи 61 Федерального закона № 218-ФЗ), на величину более чем предельный минимальный размер земельного участка, установленный в соответствии с земельным законодательством, или, если такой размер не установлен, на величину более чем десять процентов площади, сведения о которой относительно этого земельного участка содержатся в Едином государственном реестре недвижимости (содержались в Едином государственном реестре недвижимости до уточнения границ земельного участка, если при таком уточнении границ была допущена ошибка, указанная в части 3 статьи 61 Федерального закона № 218-ФЗ)

– в результате государственного кадастрового учета в связи с уточнением сведений о местоположении границ и площади земельного участка на основании карты-плана территории площадь, определенная с учетом установленных в соответствии с федеральным законом требований, не может быть меньше площади, сведения о которой относительно этого земельного участка содержатся в Едином государственном реестре недвижимости, более чем на десять процентов, за исключением случая, предусмотренного частью 5 статьи 42.8 Федерального закона от 24.07.2007 года №221-ФЗ «О кадастровой деятельности».

Частью 5 статьи 42.8 Федерального закона от 24.07.2007 года №221-ФЗ «О кадастровой деятельности» установлено, что в случае, если в результате уточнения местоположения границ земельного участка, в отношении которого выполняются комплексные кадастровые работы, в том числе в случае исправления реестровой ошибки в описании местоположения границ земельного участка, получено значение площади земельного участка, которое меньше значения площади земельного участка, сведения о которой относительно этого земельного участка содержатся в Едином государственном реестре недвижимости, более чем на десять процентов, и отсутствует возможность соблюдения требований пункта 1 части 3 статьи 42.8 Федерального закона №221-ФЗ, сведения о таком земельном участке включаются в карту-план территории при наличии письменного согласия правообладателя такого земельного участка.

Перечень земельных участков (в том числе исправление реестровой ошибки, уточнение местоположения границ и образование) в границах кадастрового квартала 59:16:0010329 и перечень координат характерных точек земельных участков

Взам. инв. №
Подпись и дата
Инв. № подл.

					
Изм.	Кол.уч.	Лист	Недок	Подпись	Дата

Пояснительная записка

Лист

31

(исправление реестровой ошибки, уточнение местоположения границ и образование) представлены в Томе 1 – Основная часть проекта межевания территории.

В ходе выполнения работ по подготовке проекта межевания территории в границах кадастрового квартала **59:16:0010329** выявлено 45 земельных участков, в местоположении границ и площади которых установлены реестровые ошибки:

**1. 59:16:0010329:20 (входит в единое землепользование 59:16:0000000:54)** – исправление реестровой ошибки в местоположении границ земельного участка с кадастровым номером 59:16:0010329:20 (входит в единое землепользование 59:16:0000000:54) (на земельном участке расположен ОКС 59:16:0010313:148) и внесение в ЕГРН по уточненным границам. При исправлении реестровой ошибки площадь земельного участка уменьшается в пределах 10%. Площадь уменьшается на 2 кв.м, исходная площадь земельного участка согласно сведениям ЕГРН 434 кв.м

**2. 59:16:0010329:9** - исправление реестровой ошибки в местоположении границ земельного участка с кадастровым номером 59:16:0010329:9 (на земельном участке расположены ОКС 59:16:0010329:145, 59:16:0010329:369, 59:16:0010329:372, 59:16:0010329:366, 59:16:0010329:375, 59:16:0010329:142, 59:16:0010329:139, 59:16:0010329:151, 59:16:0010329:148) и внесение в ЕГРН по уточненным границам. При исправлении реестровой ошибки площадь земельного участка увеличивается в пределах 10%. Площадь увеличивается на 427 кв.м, исходная площадь земельного участка согласно сведениям ЕГРН 19539 кв.м. Для земельных участков, поставленных на государственный кадастровый учет до принятия настоящих Правил землепользования и застройки предельные максимальные и минимальные размеры земельных участков, не подлежат установлению.

**3. 59:16:0010329:395** - исправление реестровой ошибки в местоположении границ земельного участка с кадастровым номером 59:16:0010329:395 (на земельном участке расположен ОКС 59:16:0010329:185) и внесение в ЕГРН по уточненным границам. При исправлении реестровой ошибки земельный участок уточняется в учтенной площади (1500 кв.м).

**4. 59:16:0010329:202** - исправление реестровой ошибки в местоположении границ земельного участка с кадастровым номером 59:16:0010329:202 (на земельном участке расположен ОКС 59:16:0010329:349) и внесение в ЕГРН по уточненным границам. При исправлении реестровой ошибки площадь земельного участка увеличивается в пределах 10%. Площадь увеличивается на 33 кв.м, исходная площадь земельного участка согласно сведениям ЕГРН 731 кв.м.

**5. 59:16:0010329:163** - исправление реестровой ошибки в местоположении границ земельного участка с кадастровым номером 59:16:0010329:163 и внесение в ЕГРН по уточненным границам. При исправлении реестровой ошибки земельный участок уточняется в учтенной площади (1467 кв.м).

**6. 59:16:0010329:223** - исправление реестровой ошибки в местоположении границ земельного участка с кадастровым номером 59:16:0010329:223 и внесение в

Взам. инв. №	
Подпись и дата	
Инв. № подл.	

Изм.	Кол.уч.	Лист	Недок	Подпись	Дата

**Пояснительная записка**

Лист
32

ЕГРН по уточненным границам. При исправлении реестровой ошибки земельный участок уточняется в учтенной площади (1140 кв.м).

**7. 59:16:0010329:216** - исправление реестровой ошибки в местоположении границ земельного участка с кадастровым номером 59:16:0010329:216 и внесение в ЕГРН по уточненным границам. При исправлении реестровой ошибки площадь земельного участка уменьшается в пределах 10%. Площадь уменьшается на 17 кв.м, исходная площадь земельного участка согласно сведениям ЕГРН 1145 кв.м.

**8. 59:16:0010329:219** - исправление реестровой ошибки в местоположении границ земельного участка с кадастровым номером 59:16:0010329:219 и внесение в ЕГРН по уточненным границам. При исправлении реестровой ошибки площадь земельного участка увеличивается в пределах 10%. Площадь увеличивается на 27 кв.м, исходная площадь земельного участка согласно сведениям ЕГРН 1149 кв.м.

**9. 59:16:0010329:227** - исправление реестровой ошибки в местоположении границ земельного участка с кадастровым номером 59:16:0010329:227 и внесение в ЕГРН по уточненным границам. При исправлении реестровой ошибки площадь земельного участка увеличивается в пределах 10%. Площадь увеличивается на 14 кв.м, исходная площадь земельного участка согласно сведениям ЕГРН 1143 кв.м.

**10. 59:16:0010329:220** - исправление реестровой ошибки в местоположении границ земельного участка с кадастровым номером 59:16:0010329:220 и внесение в ЕГРН по уточненным границам. При исправлении реестровой ошибки площадь земельного участка уменьшается в пределах 10%. Площадь уменьшается на 1 кв.м, исходная площадь земельного участка согласно сведениям ЕГРН 1141 кв.м.

**11. 59:16:0010329:72** - исправление реестровой ошибки в местоположении границ земельного участка с кадастровым номером 59:16:0010329:72 (на земельном участке расположены ОКС 59:16:0010329:397, 59:16:0010329:398) и внесение в ЕГРН по уточненным границам. При исправлении реестровой ошибки площадь земельного участка увеличивается в пределах 10%. Площадь увеличивается на 9 кв.м, исходная площадь земельного участка согласно сведениям ЕГРН 1147 кв.м.

**12. 59:16:0010329:21** - исправление реестровой ошибки в местоположении границ земельного участка с кадастровым номером 59:16:0010329:21 (на земельном участке расположен ОКС 59:16:0010329:118) и внесение в ЕГРН по уточненным границам. При исправлении реестровой ошибки площадь земельного участка увеличивается в пределах 10%. Площадь увеличивается на 6 кв.м, исходная площадь земельного участка согласно сведениям ЕГРН 1319 кв.м.

**13. 59:16:0000000:5153** - исправление реестровой ошибки в местоположении границ земельного участка с кадастровым номером 59:16:0000000:5153 и внесение в ЕГРН по уточненным границам. При исправлении реестровой ошибки площадь земельного участка увеличивается на величину, не превышающую установленный предельный минимальный размер земельного участка ("Для индивидуального жилищного строительства" - 200 кв.м). Площадь увеличивается на 61 кв.м, исходная площадь земельного участка согласно сведениям ЕГРН 605 кв.м.

Взам. инв. №
Подпись и дата
Инв. № подл.

					
Изм.	Кол.уч.	Лист	№ док	Подпись	Дата

Пояснительная записка

Лист

33

**14. 59:16:0010329:99** - исправление реестровой ошибки в местоположении границ земельного участка с кадастровым номером 59:16:0010329:99 и внесение в ЕГРН по уточненным границам. При исправлении реестровой ошибки площадь земельного участка уменьшается в пределах 10%. Площадь уменьшается на 85 кв.м, исходная площадь земельного участка согласно сведениям ЕГРН 1300 кв.м.

**15. 59:16:0010329:133** - исправление реестровой ошибки в местоположении границ земельного участка с кадастровым номером 59:16:0010329:133 и внесение в ЕГРН по уточненным границам. При исправлении реестровой ошибки площадь земельного участка увеличивается в пределах 10%. Площадь увеличивается на 16 кв.м, исходная площадь земельного участка согласно сведениям ЕГРН 599 кв.м.

**16. 59:16:0010329:97** - исправление реестровой ошибки в местоположении границ земельного участка с кадастровым номером 59:16:0010329:97 (на земельном участке расположен ОКС 59:16:0010329:351) и внесение в ЕГРН по уточненным границам. При исправлении реестровой ошибки площадь земельного участка уменьшается в пределах 10%. Площадь уменьшается на 3 кв.м, исходная площадь земельного участка согласно сведениям ЕГРН 1105 кв.м.

**17. 59:16:0010329:138** - исправление реестровой ошибки в местоположении границ земельного участка с кадастровым номером 59:16:0010329:138 и внесение в ЕГРН по уточненным границам. При исправлении реестровой ошибки площадь земельного участка уменьшается в пределах 10%. Площадь уменьшается на 14 кв.м, исходная площадь земельного участка согласно сведениям ЕГРН 1325 кв.м. На земельном участке расположен объект незавершенного строительства (фундамент).

**18. 59:16:0010329:96** - исправление реестровой ошибки в местоположении границ земельного участка с кадастровым номером 59:16:0010329:96 (на земельном участке расположен ОКС 59:16:0010329:347) и внесение в ЕГРН по уточненным границам. При исправлении реестровой ошибки площадь земельного участка увеличивается в пределах 10%. Площадь увеличивается на 6 кв.м, исходная площадь земельного участка согласно сведениям ЕГРН 1164 кв.м.

**19. 59:16:0010329:116** - исправление реестровой ошибки в местоположении границ земельного участка с кадастровым номером 59:16:0010329:116 (на земельном участке расположен ОКС 59:16:0010329:387) и внесение в ЕГРН по уточненным границам. При исправлении реестровой ошибки площадь земельного участка увеличивается в пределах 10%. Площадь увеличивается на 99 кв.м, исходная площадь земельного участка согласно сведениям ЕГРН 1273 кв.м.

**20. 59:16:0010329:137** - исправление реестровой ошибки в местоположении границ земельного участка с кадастровым номером 59:16:0010329:137 и внесение в ЕГРН по уточненным границам. При исправлении реестровой ошибки площадь земельного участка увеличивается в пределах 10%. Площадь увеличивается на 79 кв.м, исходная площадь земельного участка согласно сведениям ЕГРН 1500 кв.м. Для земельных участков, поставленных на государственный кадастровый учет до принятия

Взам. инв. №	
Подпись и дата	
Инв. № подл.	

					
Изм.	Кол.уч.	Лист	Недок	Подпись	Дата

Пояснительная записка

Лист

34



настоящих Правил землепользования и застройки предельные максимальные и минимальные размеры земельных участков, не подлежат установлению.

**21. 59:16:0010329:136** - исправление реестровой ошибки в местоположении границ земельного участка с кадастровым номером 59:16:0010329:136 (на земельном участке расположен ОКС 59:16:0010329:343) и внесение в ЕГРН по уточненным границам. При исправлении реестровой ошибки площадь земельного участка увеличивается в пределах 10%. Площадь увеличивается на 13 кв.м, исходная площадь земельного участка согласно сведениям ЕГРН 1470 кв.м.

**22. 59:16:0010329:209** - исправление реестровой ошибки в местоположении границ земельного участка с кадастровым номером 59:16:0010329:209 и внесение в ЕГРН по уточненным границам. При исправлении реестровой ошибки земельный участок уточняется в учтенной площади (1478 кв.м).

**23. 59:16:0010329:197** - исправление реестровой ошибки в местоположении границ земельного участка с кадастровым номером 59:16:0010329:197 (на земельном участке расположен ОКС 59:16:0010329:401) и внесение в ЕГРН по уточненным границам. При исправлении реестровой ошибки площадь земельного участка увеличивается в пределах 10%. Площадь увеличивается на 3 кв.м, исходная площадь земельного участка согласно сведениям ЕГРН 753 кв.м.

**24. 59:16:0010329:160** - исправление реестровой ошибки в местоположении границ земельного участка с кадастровым номером 59:16:0010329:160) и внесение в ЕГРН по уточненным границам. При исправлении реестровой ошибки площадь земельного участка уменьшается в пределах 10%. Площадь уменьшается на 1 кв.м, исходная площадь земельного участка согласно сведениям ЕГРН 1500 кв.м.

**25. 59:16:0010329:135** - исправление реестровой ошибки в местоположении границ земельного участка с кадастровым номером 59:16:0010329:135 и внесение в ЕГРН по уточненным границам. При исправлении реестровой ошибки площадь земельного участка увеличивается в пределах 10%. Площадь увеличивается на 5 кв.м, исходная площадь земельного участка согласно сведениям ЕГРН 1495 кв.м. На земельном участке расположен объект незавершенного строительства (фундамент).

**26. 59:16:0010329:134** - исправление реестровой ошибки в местоположении границ земельного участка с кадастровым номером 59:16:0010329:134 (на земельном участке расположен ОКС 59:16:0010329:348) и внесение в ЕГРН по уточненным границам. При исправлении реестровой ошибки площадь земельного участка увеличивается в пределах 10%. Площадь увеличивается на 114 кв.м, исходная площадь земельного участка согласно сведениям ЕГРН 1499 кв.м. Для земельных участков, поставленных на государственный кадастровый учет до принятия настоящих Правил землепользования и застройки предельные максимальные и минимальные размеры земельных участков, не подлежат установлению.

**27. 59:16:0010329:205** - исправление реестровой ошибки в местоположении границ земельного участка с кадастровым номером 59:16:0010329:205 и внесение в ЕГРН по уточненным границам. При исправлении реестровой ошибки площадь

Взам. инв. №
Подпись и дата
Инв. № подл.

					
Изм.	Кол.уч.	Лист	№ док	Подпись	Дата

**Пояснительная записка**

Лист

35

земельного участка увеличивается в пределах 10%. Площадь увеличивается на 61 кв.м, исходная площадь земельного участка согласно сведениям ЕГРН 883 кв.м.

**28. 59:16:0010329:208** - исправление реестровой ошибки в местоположении границ земельного участка с кадастровым номером 59:16:0010329:208 и внесение в ЕГРН по уточненным границам. При исправлении реестровой ошибки площадь земельного участка увеличивается в пределах 10%. Площадь увеличивается на 30 кв.м, исходная площадь земельного участка согласно сведениям ЕГРН 1009 кв.м.

**29. 59:16:0010329:171** - исправление реестровой ошибки в местоположении границ земельного участка с кадастровым номером 59:16:0010329:171 и внесение в ЕГРН по уточненным границам. При исправлении реестровой ошибки площадь земельного участка увеличивается в пределах 10%. Площадь увеличивается на 6 кв.м, исходная площадь земельного участка согласно сведениям ЕГРН 1364 кв.м. На земельном участке расположен объект незавершенного строительства (фундамент).

**30. 59:16:0010329:193** - исправление реестровой ошибки в местоположении границ земельного участка с кадастровым номером 59:16:0010329:193 и внесение в ЕГРН по уточненным границам. При исправлении реестровой ошибки площадь земельного участка уменьшается в пределах 10%. Площадь уменьшается на 6 кв.м, исходная площадь земельного участка согласно сведениям ЕГРН 998 кв.м.

**31. 59:16:0010329:172** - исправление реестровой ошибки в местоположении границ земельного участка с кадастровым номером 59:16:0010329:172 и внесение в ЕГРН по уточненным границам. При исправлении реестровой ошибки площадь земельного участка увеличивается в пределах 10%. Площадь увеличивается на 4 кв.м, исходная площадь земельного участка согласно сведениям ЕГРН 1359 кв.м.

**32. 59:16:0010329:191** - исправление реестровой ошибки в местоположении границ земельного участка с кадастровым номером 59:16:0010329:191 и внесение в ЕГРН по уточненным границам. При исправлении реестровой ошибки площадь земельного участка увеличивается в пределах 10%. Площадь увеличивается на 24 кв.м, исходная площадь земельного участка согласно сведениям ЕГРН 996 кв.м.

**33. 59:16:0010329:170** - исправление реестровой ошибки в местоположении границ земельного участка с кадастровым номером 59:16:0010329:170 (на земельном участке расположен ОКС 59:16:0010329:353) и внесение в ЕГРН по уточненным границам. При исправлении реестровой ошибки площадь земельного участка уменьшается в пределах 10%. Площадь уменьшается на 24 кв.м, исходная площадь земельного участка согласно сведениям ЕГРН 1341 кв.м.

**34. 59:16:0010329:196** - исправление реестровой ошибки в местоположении границ земельного участка с кадастровым номером 59:16:0010329:196 и внесение в ЕГРН по уточненным границам. При исправлении реестровой ошибки площадь земельного участка уменьшается в пределах 10%. Площадь уменьшается на 1 кв.м, исходная площадь земельного участка согласно сведениям ЕГРН 1499 кв.м.

**35. 59:16:0010329:177** - исправление реестровой ошибки в местоположении границ земельного участка с кадастровым номером 59:16:0010329:177 и внесение в

Взам. инв. №
Подпись и дата
Инв. № подл.

					
Изм.	Кол.уч.	Лист	Недок	Подпись	Дата

Пояснительная записка

Лист

36

ЕГРН по уточненным границам. При исправлении реестровой ошибки площадь земельного участка увеличивается в пределах 10%. Площадь увеличивается на 13 кв.м, исходная площадь земельного участка согласно сведениям ЕГРН 1338 кв.м. На земельном участке расположен объект незавершенного строительства (фундамент).

**36. 59:16:0010329:168** - исправление реестровой ошибки в местоположении границ земельного участка с кадастровым номером 59:16:0010329:168 и внесение в ЕГРН по уточненным границам. При исправлении реестровой ошибки земельный участок уточняется в учтенной площади (1500 кв.м).

**37. 59:16:0010329:169** - исправление реестровой ошибки в местоположении границ земельного участка с кадастровым номером 59:16:0010329:169 и внесение в ЕГРН по уточненным границам. При исправлении реестровой ошибки площадь земельного участка уменьшается в пределах 10%. Площадь уменьшается на 5 кв.м, исходная площадь земельного участка согласно сведениям ЕГРН 1500 кв.м.

**38. 59:16:0010329:182** - исправление реестровой ошибки в местоположении границ земельного участка с кадастровым номером 59:16:0010329:182 и внесение в ЕГРН по уточненным границам. При исправлении реестровой ошибки площадь земельного участка увеличивается в пределах 10%. Площадь увеличивается на 1 кв.м, исходная площадь земельного участка согласно сведениям ЕГРН 1386 кв.м.

**39. 59:16:0010329:195** - исправление реестровой ошибки в местоположении границ земельного участка с кадастровым номером 59:16:0010329:195 и внесение в ЕГРН по уточненным границам. При исправлении реестровой ошибки площадь земельного участка уменьшается в пределах 10%. Площадь уменьшается на 1 кв.м, исходная площадь земельного участка согласно сведениям ЕГРН 1401 кв.м.

**40. 59:16:0010329:194** - исправление реестровой ошибки в местоположении границ земельного участка с кадастровым номером 59:16:0010329:194 и внесение в ЕГРН по уточненным границам. При исправлении реестровой ошибки площадь земельного участка уменьшается в пределах 10%. Площадь уменьшается на 5 кв.м, исходная площадь земельного участка согласно сведениям ЕГРН 1358 кв.м.

**41. 59:16:0010329:198** - исправление реестровой ошибки в местоположении границ земельного участка с кадастровым номером 59:16:0010329:198 и внесение в ЕГРН по уточненным границам. При исправлении реестровой ошибки площадь земельного участка увеличивается в пределах 10%. Площадь увеличивается на 13 кв.м, исходная площадь земельного участка согласно сведениям ЕГРН 747 кв.м. На земельном участке расположен объект незавершенного строительства.

**42. 59:16:0010329:201** - исправление реестровой ошибки в местоположении границ земельного участка с кадастровым номером 59:16:0010329:201 и внесение в ЕГРН по уточненным границам. При исправлении реестровой ошибки площадь земельного участка уменьшается в пределах 10%. Площадь уменьшается на 7 кв.м, исходная площадь земельного участка согласно сведениям ЕГРН 730 кв.м.

**43. 59:16:0010329:355** - исправление реестровой ошибки в местоположении границ земельного участка с кадастровым номером 59:16:0010329:355 (на земельном

Взам. инв. №
Подпись и дата
Инв. № подл.

					
Изм.	Кол.уч.	Лист	№ док	Подпись	Дата

**Пояснительная записка**

Лист

37

участке расположен гараж, кадастровый номер помещения 59:16:0010329:352) и внесение в ЕГРН по уточненным границам. При исправлении реестровой ошибки площадь земельного участка увеличивается на величину, не превышающую установленный предельный минимальный размер земельного участка ("Размещение гаражей для собственных нужд" - 15 кв.м). Площадь увеличивается на 6 кв.м, исходная площадь земельного участка согласно сведениям ЕГРН 28 кв.м.

**44. 59:16:3260101:70 (входит в единое землепользование 59:16:0000000:50) -** исправление реестровой ошибки в местоположении границ земельного участка с кадастровым номером 59:16:3260101:70 (входит в единое землепользование 59:16:0000000:50) и внесение в ЕГРН по уточненным границам. При исправлении реестровой ошибки земельный участок уточняется в учтенной площади (6 кв.м).

**45. 59:16:3260101:71 (входит в единое землепользование 59:16:0000000:50) -** исправление реестровой ошибки в местоположении границ земельного участка с кадастровым номером 59:16:3260101:71 (входит в единое землепользование 59:16:0000000:50) и внесение в ЕГРН по уточненным границам. При исправлении реестровой ошибки земельный участок уточняется в учтенной площади (6 кв.м).

## 2. Уточнение местоположения границ и площади земельных участков

Уточнение местоположения границ земельных участков при выполнении комплексных кадастровых работ осуществляется по правилам, предусмотренным частью 1.1 статьи 43 Федерального закона от 13.07.2015 года №218-ФЗ «О государственной регистрации недвижимости», в том числе с использованием документов, указанных в части 3 статьи 42.6 Федерального закона № 218-ФЗ.

В случае, если в результате уточнения местоположения границ земельного участка, в отношении которого выполняются комплексные кадастровые работы, в том числе в случае исправления реестровой ошибки в описании местоположения границ земельного участка, получено значение площади земельного участка, которое меньше значения площади земельного участка, сведения о которой относительно этого земельного участка содержатся в Едином государственном реестре недвижимости (далее – ЕГРН), более чем на десять процентов, сведения о таком земельном участке включаются в карту-план территории при наличии письменного согласия правообладателя такого земельного участка с результатами комплексных кадастровых работ.

В случае уточнения местоположения границ земельного более чем на величину предельного минимального размера земельного участка, установленного в соответствии с земельным законодательством, либо более чем на десять процентов, если предельный минимальный размер земельного участка не установлен, исполнитель комплексных кадастровых работ готовит информацию о возможности образования земельных участков на территории выполнения комплексных кадастровых работ, включающую кадастровые номера исходных земельных участков, сведения о способе образования

Взам. инв. №
Подпись и дата
Инв. № подл.

Изм.	Кол.уч.	Лист	Недок	Подпись	Дата

Пояснительная записка

Лист

38

земельных участков, местоположении границ, площади и виде (видах) разрешенного использования образуемых земельных участков, и направляет сведения о таких земельных участках (включая сведения о местоположении фактических границ и площади земельных участков) заказчику комплексных кадастровых работ.

Границы земельных участков уточнены по сложившейся застройке и фактическому использованию, местоположение которого подтверждается цифровым ортофотопланом.

На момент проведения работ по подготовке проекта межевания территории в границах **кадастрового квартала 59:16:0010329** выявлено 44 земельных участка, координаты характерных точек границ которых отсутствуют или не уточнены с допустимой погрешностью (в границах населенного пункта 0,1 м) в сведениях Единого государственного реестра недвижимости, а именно:

**1. 59:16:0010314:118** – уточнить местоположение границ земельного участка с кадастровым номером 59:16:0010314:118 (на земельном участке расположен ОКС 59:16:0010314:237). При уточнении местоположения границ площадь земельного участка увеличивается на величину, не превышающую установленный предельный минимальный размер земельного участка («Для индивидуального жилищного строительства» - 200 кв.м). Площадь увеличена на 183 кв.м, исходная площадь земельного участка согласно сведениям ЕГРН 1200 кв.м.

**2. 59:16:0010329:18 (входит в единое землепользование 59:16:0000000:51)** – уточнить местоположение границ земельного участка с кадастровым номером 59:16:0010329:18 (входит в единое землепользование 59:16:0000000:51). При уточнении местоположения границ площадь земельного участка остается неизменной. Площадь согласно сведениям ЕГРН 21700 кв.м.

**3. 59:16:0010329:39** – уточнить местоположение границ земельного участка с кадастровым номером 59:16:0010329:39 (на земельном участке расположен ОКС 59:16:0010329:80). При уточнении местоположения границ площадь земельного участка уменьшается в пределах 10%. Площадь уменьшена на 34 кв.м, исходная площадь земельного участка согласно сведениям ЕГРН 748 кв.м.

**4. 59:16:0010329:67** – уточнить местоположение границ земельного участка с кадастровым номером 59:16:0010329:67 (на земельном участке расположены ОКС 59:16:0000000:1016, 59:16:0000000:2380). При уточнении местоположения границ площадь земельного участка уменьшается в пределах 10%. Площадь уменьшена на 1 кв.м, исходная площадь земельного участка согласно сведениям ЕГРН 76149 кв.м.

**5. 59:16:0010329:10** – уточнить местоположение границ земельного участка с кадастровым номером 59:16:0010329:10. При уточнении местоположения границ площадь земельного участка остается неизменной. Площадь согласно сведениям ЕГРН 2456 кв.м.

**6. 59:16:0010329:11** – уточнить местоположение границ земельного участка с кадастровым номером 59:16:0010329:10. При уточнении местоположения границ

Взам. инв. №
Подпись и дата
Инв. № подл.

					
Изм.	Кол.уч.	Лист	Недок	Подпись	Дата

**Пояснительная записка**

Лист

39

площадь земельного участка остается неизменной. Площадь согласно сведениям ЕГРН 1378 кв.м.

**7. 59:16:0010329:19** – уточнить местоположение границ земельного участка с кадастровым номером 59:16:0010329:19 (на земельном участке расположены ОКС 59:16:0010329:356). При уточнении местоположения границ площадь земельного участка уменьшается в пределах 10%. Площадь уменьшена на 10 кв.м, исходная площадь земельного участка согласно сведениям ЕГРН 1000 кв.м.

**8. 59:16:0010329:69** – уточнить местоположение границ земельного участка с кадастровым номером 59:16:0010329:69. При уточнении местоположения границ площадь земельного участка уменьшается в пределах 10%. Площадь уменьшена на 1 кв.м, исходная площадь земельного участка согласно сведениям ЕГРН 26119 кв.м.

**9. 59:16:0010329:40 (входит в единое землепользование 59:16:0000000:83)** – уточнить местоположение границ земельного участка с кадастровым номером 59:16:0010329:40. При уточнении местоположения границ площадь земельного участка остается неизменной. Площадь согласно сведениям ЕГРН 7815 кв.м.

**10. 59:16:0010329:68** - уточнить местоположение границ земельного участка с кадастровым номером 59:16:0010329:68. При уточнении местоположения границ площадь земельного участка увеличивается в пределах 10%. Площадь увеличивается на 3602 кв.м, исходная площадь земельного участка согласно сведениям ЕГРН 48394 кв.м. Предельные минимальные и максимальные размеры земельного участка не установлены в ПЗЗ для данного вида разрешенного использования в территориальной зоне Р 1, Ж 3.

**11. 59:16:0010329:3** - уточнить местоположение границ земельного участка с кадастровым номером 59:16:0010329:3. При уточнении местоположения границ площадь земельного участка уменьшается более чем на 10%, что в соответствии с п.5 ст. 42.8 ФЗ №221 от 24.07.2007 г., допустимо при наличии письменного согласия правообладателя (1726 кв.м). Границы уточнены по фактическому местоположению очистных сооружений и прилегающей производственной территории.

**12. 59:16:0010329:8** - уточнить местоположение границ земельного участка с кадастровым номером 59:16:0010329:8. При уточнении местоположения границ площадь земельного участка увеличивается в пределах 10%. Площадь увеличивается на 195 кв.м, исходная площадь земельного участка согласно сведениям ЕГРН 1971 кв.м. Предельные минимальные и максимальные размеры земельного участка не установлены в ПЗЗ для данного вида разрешенного использования в территориальной зоне Р 3.

**13. 59:16:0010329:13** - уточнить местоположение границ земельного участка с кадастровым номером 59:16:0010329:13 (на земельном участке расположен ОКС 59:16:0010329:345). При уточнении местоположения границ площадь земельного участка уменьшается в пределах 10%. Площадь уменьшается на 5 кв.м, исходная площадь земельного участка согласно сведениям ЕГРН 1200 кв.м.

**14. 59:16:0010329:61** - уточнить местоположение границ земельного участка с кадастровым номером 59:16:0010329:61. При уточнении местоположения границ земельный участок уточняется в учтенной площади (1100 кв.м).

Взам. инв. №	
Подпись и дата	
Инв. № подл.	

					
Изм.	Кол.уч.	Лист	Недок	Подпись	Дата

Пояснительная записка

Лист

40

**15. 59:16:0010329:65** - уточнить местоположение границ земельного участка с кадастровым номером 59:16:0010329:65. При уточнении местоположения границ площадь земельного участка уменьшается в пределах 10%. Площадь уменьшается на 2 кв.м, исходная площадь земельного участка согласно сведениям ЕГРН 1230 кв.м. На земельном участке расположен объект незавершенного строительства.

**16. 59:16:0010329:66** - уточнить местоположение границ земельного участка с кадастровым номером 59:16:0010329:66. При уточнении местоположения границ площадь земельного участка увеличивается в пределах 10%. Площадь увеличивается на 33 кв.м, исходная площадь земельного участка согласно сведениям ЕГРН 1238 кв.м. На земельном участке расположен объект незавершенного строительства.

**17. 59:16:0010329:50** - уточнить местоположение границ земельного участка с кадастровым номером 59:16:0010329:50. При уточнении местоположения границ площадь земельного участка увеличивается на величину, не превышающую установленный предельный минимальный размер земельного участка ("Для индивидуального жилищного строительства" - 200 кв.м). Площадь увеличивается на 132 кв.м, исходная площадь земельного участка согласно сведениям ЕГРН 1135 кв.м. На земельном участке расположен объект незавершенного строительства

**18. 59:16:0010329:49** - уточнить местоположение границ земельного участка с кадастровым номером 59:16:0010329:49 (на земельном участке расположен ОКС 59:16:0010329:78). При уточнении местоположения границ площадь земельного участка увеличивается в пределах 10%. Площадь увеличивается на 88 кв.м, исходная площадь земельного участка согласно сведениям ЕГРН 1151 кв.м.

**19. 59:16:0010329:17** - уточнить местоположение границ земельного участка с кадастровым номером 59:16:0010329:17 (на земельном участке расположен ОКС 59:16:0010329:75) и внесение в ЕГРН по уточненным границам. При уточнении местоположения границ земельный участок уточняется в учтенной площади (1500 кв.м).

**20. 59:16:0010329:62** - уточнить местоположение границ земельного участка с кадастровым номером 59:16:0010329:62 (на земельном участке расположен ОКС 59:16:0010329:76). При уточнении местоположения границ площадь земельного участка увеличивается в пределах 10%. Площадь увеличивается на 62 кв.м, исходная площадь земельного участка согласно сведениям ЕГРН 1500 кв.м. Для земельных участков, поставленных на государственный кадастровый учет до принятия настоящих Правил землепользования и застройки предельные максимальные и минимальные размеры земельных участков, не подлежат установлению.

**21. 59:16:0010329:63** - уточнить местоположение границ земельного участка с кадастровым номером 59:16:0010329:63 (на земельном участке расположен ОКС 59:16:0010329:76). При уточнении местоположения границ площадь земельного участка увеличивается в пределах 10%. Площадь увеличивается на 149 кв.м, исходная площадь земельного участка согласно сведениям ЕГРН 1500 кв.м. Для земельных участков, поставленных на государственный кадастровый учет до принятия настоящих Правил

Взам. инв. №
Подпись и дата
Инв. № подл.

					
Изм.	Кол.уч.	Лист	Недок	Подпись	Дата

Пояснительная записка

Лист

41

землепользования и застройки предельные максимальные и минимальные размеры земельных участков, не подлежат установлению.

**22. 59:16:0010329:14** - уточнить местоположение границ земельного участка с кадастровым номером 59:16:0010329:14 (на земельном участке расположен ОКС 59:16:0010329:77). При уточнении местоположения границ площадь земельного участка увеличивается в пределах 10%. Площадь увеличивается на 36 кв.м, исходная площадь земельного участка согласно сведениям ЕГРН 1203 кв.м.

**23. 59:16:0010329:37** - уточнить местоположение границ земельного участка с кадастровым номером 59:16:0010329:37 (на земельном участке расположен ОКС 59:16:0010329:402). При уточнении местоположения границ площадь земельного участка увеличивается на величину, не превышающую установленный предельный минимальный размер земельного участка ("Для индивидуального жилищного строительства" - 200 кв.м). Площадь увеличивается на 155 кв.м, исходная площадь земельного участка согласно сведениям ЕГРН 1205 кв.м.

**24. 59:16:0010329:38** - уточнить местоположение границ земельного участка с кадастровым номером 59:16:0010329:38 (на земельном участке расположен ОКС 59:16:0010313:250). При уточнении местоположения границ площадь земельного участка увеличивается на величину, не превышающую установленный предельный минимальный размер земельного участка ("Для индивидуального жилищного строительства" - 200 кв.м). Площадь увеличивается на 169 кв.м, исходная площадь земельного участка согласно сведениям ЕГРН 600 кв.м.

**25. 59:16:0010329:48** - уточнить местоположение границ земельного участка с кадастровым номером 59:16:0010329:48. При уточнении местоположения границ площадь земельного участка увеличивается в пределах 10%. Площадь увеличивается на 37 кв.м, исходная площадь земельного участка согласно сведениям ЕГРН 1176 кв.м. На земельном участке расположен объект незавершенного строительства.

**26. 59:16:0010329:47** - уточнить местоположение границ земельного участка с кадастровым номером 59:16:0010329:47 (на земельном участке расположен ОКС 59:16:0010329:346). При уточнении местоположения границ площадь земельного участка увеличивается на величину, не превышающую установленный предельный минимальный размер земельного участка (изменение также находится в пределах 10%). Площадь увеличивается на 199 кв.м, исходная площадь земельного участка согласно сведениям ЕГРН 1210 кв.м.

**27. 59:16:0010329:46** - уточнить местоположение границ земельного участка с кадастровым номером 59:16:0010329:46 (на земельном участке расположен ОКС 59:16:0010329:204). При уточнении местоположения границ площадь земельного участка увеличивается в пределах 10%. Площадь увеличивается на 40 кв.м, исходная площадь земельного участка согласно сведениям ЕГРН 1220 кв.м.

**28. 59:16:0010329:42** - уточнить местоположение границ земельного участка с кадастровым номером 59:16:0010329:42 (на земельном участке расположен ОКС

Взам. инв. №
Подпись и дата
Инв. № подл.

					
Изм.	Кол.уч.	Лист	Недок	Подпись	Дата

Пояснительная записка

Лист

42



59:16:0010329:81) и внесение в ЕГРН по уточненным границам. При уточнении местоположения границ земельный участок уточняется в учтенной площади (1500 кв.м).

**29. 59:16:0010329:41** - уточнить местоположение границ земельного участка с кадастровым номером 59:16:0010329:41 (на земельном участке расположен ОКС 59:16:0010329:82). При уточнении местоположения границ площадь земельного участка увеличивается в пределах 10%. Площадь увеличивается на 136 кв.м, исходная площадь земельного участка согласно сведениям ЕГРН 1500 кв.м. Для земельных участков, поставленных на государственный кадастровый учет до принятия настоящих Правил землепользования и застройки предельные максимальные и минимальные размеры земельных участков, не подлежат установлению.

**30. 59:16:0010329:56** - уточнить местоположение границ земельного участка с кадастровым номером 59:16:0010329:56 и внесение в ЕГРН по уточненным границам. При уточнении местоположения границ земельный участок уточняется в учтенной площади (1500 кв.м). На земельном участке расположен объект незавершенного строительства (фундамент)

**31. 59:16:0010329:57** - уточнить местоположение границ земельного участка с кадастровым номером 59:16:0010329:57 (на земельном участке расположен ОКС 59:16:0010329:120) и внесение в ЕГРН по уточненным границам. При уточнении местоположения границ земельный участок уточняется в учтенной площади (1500 кв.м).

**32. 59:16:0010329:58** - уточнить местоположение границ земельного участка с кадастровым номером 59:16:0010329:58 (на земельном участке расположен ОКС 59:16:0010329:350). При уточнении местоположения границ площадь земельного участка увеличивается в пределах 10%. Площадь увеличивается на 102 кв.м, исходная площадь земельного участка согласно сведениям ЕГРН 1500 кв.м. Для земельных участков, поставленных на государственный кадастровый учет до принятия настоящих Правил землепользования и застройки предельные максимальные и минимальные размеры земельных участков, не подлежат установлению.

**33. 59:16:0010329:59** - уточнить местоположение границ земельного участка с кадастровым номером 59:16:0010329:59 (на земельном участке расположен ОКС 59:16:0010329:117) и внесение в ЕГРН по уточненным границам. При уточнении местоположения границ земельный участок уточняется в учтенной площади (1500 кв.м).

**34. 59:16:0010329:60** - уточнить местоположение границ земельного участка с кадастровым номером 59:16:0010329:60 (на земельном участке расположен ОКС 59:16:0010329:154). При уточнении местоположения границ площадь земельного участка уменьшается в пределах 10%. Площадь уменьшается на 15 кв.м, исходная площадь земельного участка согласно сведениям ЕГРН 1500 кв.м.

**35. 59:16:0010329:71** - уточнить местоположение границ земельного участка с кадастровым номером 59:16:0010329:71 (на земельном участке расположен ОКС 59:16:0010329:399) и внесение в ЕГРН по уточненным границам. При уточнении местоположения границ земельный участок уточняется в учтенной площади (1227 кв.м).

Взам. инв. №	
Подпись и дата	
Инв. № подл.	

						<b>Пояснительная записка</b>	Лист
Изм.	Кол.уч.	Лист	Недок	Подпись	Дата		43

**36. 59:16:0010329:27 (входит в единое землепользование 59:16:0000000:63) -** уточнить местоположение границ земельного участка с кадастровым номером 59:16:0010329:27 (входит в единое землепользование 59:16:0000000:63) и внесение в ЕГРН по уточненным границам. При уточнении местоположения границ земельный участок уточняется в учтенной площади (6 кв.м).

**37. 59:16:0010329:31 (входит в единое землепользование 59:16:0000000:63) -** уточнить местоположение границ земельного участка с кадастровым номером 59:16:0010329:31 (входит в единое землепользование 59:16:0000000:63) и внесение в ЕГРН по уточненным границам. При уточнении местоположения границ земельный участок уточняется в учтенной площади (6 кв.м).

**38. 59:16:0010329:43 (входит в единое землепользование 59:16:0000000:63) -** уточнить местоположение границ земельного участка с кадастровым номером 59:16:0010329:43 (входит в единое землепользование 59:16:0000000:63) и внесение в ЕГРН по уточненным границам. При уточнении местоположения границ земельный участок уточняется в учтенной площади (4 кв.м).

**39. 59:16:0010329:44 (входит в единое землепользование 59:16:0000000:63) -** уточнить местоположение границ земельного участка с кадастровым номером 59:16:0010329:44 (входит в единое землепользование 59:16:0000000:63) и внесение в ЕГРН по уточненным границам. При уточнении местоположения границ земельный участок уточняется в учтенной площади (4 кв.м).

**40. 59:16:0010329:45 (входит в единое землепользование 59:16:0000000:63) -** уточнить местоположение границ земельного участка с кадастровым номером 59:16:0010329:45 (входит в единое землепользование 59:16:0000000:63) и внесение в ЕГРН по уточненным границам. При уточнении местоположения границ земельный участок уточняется в учтенной площади (4 кв.м).

**41. 59:16:0010305:59 -** уточнить местоположение границ земельного участка с кадастровым номером 59:16:0010305:59. При уточнении местоположения границ площадь земельного участка увеличивается в пределах 10%. Площадь увеличивается на 3 кв.м, исходная площадь земельного участка согласно сведениям ЕГРН 1492 кв.м.

**42. 59:16:0010305:60 -** уточнить местоположение границ земельного участка с кадастровым номером 59:16:0010305:60. При уточнении местоположения границ площадь земельного участка уменьшается в пределах 10%. Площадь уменьшается на 6 кв.м, исходная площадь земельного участка согласно сведениям ЕГРН 1493 кв.м.

**43. 59:16:0010305:61 -** уточнить местоположение границ земельного участка с кадастровым номером 59:16:0010305:61 (на земельном участке расположен ОКС 59:16:0010329:119). При уточнении местоположения границ площадь земельного участка увеличивается в пределах 10%. Площадь увеличивается на 65 кв.м, исходная площадь земельного участка согласно сведениям ЕГРН 1498 кв.м. Для земельных участков, поставленных на государственный кадастровый учет до принятия настоящих Правил землепользования и застройки предельные максимальные и минимальные размеры земельных участков, не подлежат установлению.

Взам. инв. №
Подпись и дата
Инв. № подл.

					
Изм.	Кол.уч.	Лист	Недок	Подпись	Дата

**Пояснительная записка**

Лист

44

**44. 59:16:0010305:62** - уточнить местоположение границ земельного участка с кадастровым номером 59:16:0010305:62 (на земельном участке расположен ОКС 59:16:0010329:200). При уточнении местоположения границ площадь земельного участка увеличивается в пределах 10%. Площадь увеличивается на 91 кв.м, исходная площадь земельного участка согласно сведениям ЕГРН 1494 кв.м. Для земельных участков, поставленных на государственный кадастровый учет до принятия настоящих Правил землепользования и застройки предельные максимальные и минимальные размеры земельных участков, не подлежат установлению.

### 3. Образование земельных участков

Частью 1 статьи 11.3 «Земельного кодекса Российской Федерации» от 25.10.2001 года №136-ФЗ (далее – ЗК РФ) установлено, что образование земельных участков из земель или земельных участков, находящихся в государственной или муниципальной собственности, осуществляется в соответствии с одним из следующих документов:

- 1) проект межевания территории, утвержденный в соответствии с Градостроительным кодексом Российской Федерации;
- 2) проектная документация лесных участков;
- 3) утвержденная схема расположения земельного участка или земельных участков на кадастровом плане территории, которая предусмотрена статьей 11.10 ЗК РФ.

Согласно части 5 статьи 26 Федерального закона от 13.07.2015 года №218-ФЗ «О государственной регистрации недвижимости» размер образуемого земельного участка или земельного участка, который в результате преобразования сохраняется в измененных границах (измененный земельный участок), должен соответствовать установленным в соответствии с федеральным законом требованиям к предельным (минимальным или максимальным) размерам земельных участков, за исключением случаев, предусмотренных законом.

Проектом межевания территории предусмотрено образование 10 земельных участков в территориальной зоне Ж-3:

**1. 59:16:0010329:3У1** – образовать земельный участок площадью 1278 кв. м с видом разрешенного использования «Земельные участки (территории) общего пользования» (код 12.0). Границы земельного участка образованы с учетом сложившейся застройки по фактическому использованию, местоположение которого подтверждается цифровым ортофотопланом.

**2. 59:16:0010329:3У2** – образовать земельный участок площадью 676 кв. м с видом разрешенного использования «Земельные участки (территории) общего пользования» (код 12.0). Границы земельного участка образованы с учетом сложившейся застройки по фактическому использованию, местоположение которого подтверждается цифровым ортофотопланом.

Взам. инв. №	
Подпись и дата	
Инв. № подл.	

					
Изм.	Кол.уч.	Лист	Недок	Подпись	Дата

**Пояснительная записка**

Лист

45

**3. 59:16:0010329:3У3** – образовать земельный участок площадью 1306 кв. м с видом разрешенного использования «Земельные участки (территории) общего пользования» (код 12.0). Границы земельного участка образованы с учетом сложившейся застройки по фактическому использованию, местоположение которого подтверждается цифровым ортофотопланом.

**4. 59:16:0010329:3У4** – образовать земельный участок площадью 1315 кв. м с видом разрешенного использования «Земельные участки (территории) общего пользования» (код 12.0). Границы земельного участка образованы с учетом сложившейся застройки по фактическому использованию, местоположение которого подтверждается цифровым ортофотопланом.

**5. 59:16:0010329:3У5** – образовать земельный участок площадью 1330 кв. м с видом разрешенного использования «Земельные участки (территории) общего пользования» (код 12.0). Границы земельного участка образованы с учетом сложившейся застройки по фактическому использованию, местоположение которого подтверждается цифровым ортофотопланом.

**6. 59:16:0010329:3У6** – образовать земельный участок площадью 1364 кв. м с видом разрешенного использования «Земельные участки (территории) общего пользования» (код 12.0). Границы земельного участка образованы с учетом сложившейся застройки по фактическому использованию, местоположение которого подтверждается цифровым ортофотопланом.

**7. 59:16:0010329:3У7** – образовать земельный участок площадью 1423 кв. м с видом разрешенного использования «Земельные участки (территории) общего пользования» (код 12.0). Границы земельного участка образованы с учетом сложившейся застройки по фактическому использованию, местоположение которого подтверждается цифровым ортофотопланом.

**8. 59:16:0010329:3У8** – образовать земельный участок площадью 1427 кв. м с видом разрешенного использования «Земельные участки (территории) общего пользования» (код 12.0). Границы земельного участка образованы с учетом сложившейся застройки по фактическому использованию, местоположение которого подтверждается цифровым ортофотопланом.

**9. 59:16:0010329:3У9** – образовать земельный участок площадью 1423 кв. м с видом разрешенного использования «Земельные участки (территории) общего пользования» (код 12.0). Границы земельного участка образованы с учетом сложившейся застройки по фактическому использованию, местоположение которого подтверждается цифровым ортофотопланом.

**10. 59:16:0010329:3У10** – образовать земельный участок площадью 1423 кв. м с видом разрешенного использования «Земельные участки (территории) общего пользования» (код 12.0). Границы земельного участка образованы с учетом сложившейся застройки по фактическому использованию, местоположение которого подтверждается цифровым ортофотопланом.

Взам. инв. №
Подпись и дата
Инв. № подл.

					
Изм.	Кол.уч.	Лист	Недок	Подпись	Дата

Пояснительная записка

Лист

46

На момент разработки проекта межевания администрацией Верещагинского городского округа проводятся работы по внесению изменений в текущую редакцию правил землепользования и застройки Верещагинского городского округа Пермского края, которые утверждены постановлением администрации Верещагинского городского округа Пермского края от 10.02.2022 года №254-01-01-250.

Согласно потенциальному развитию территории в границах кадастрового квартала 59:16:0010329 территориальная зона Р 3 (Иные рекреационные зоны) частично будет заменена территориальной зоной Т (Транспортная инфраструктура).

Согласно ч.1 ст. 18 Федерального закона от 05.04.2021 № 79-ФЗ признать самостоятельными зданиями с назначением «Гараж» одноэтажные гаражи, которые блокированы общими стенами с другими одноэтажными гаражами, сведения о которых внесены в Единый государственный реестр недвижимости как о помещениях в здании.

С учетом планируемых изменений Правил землепользования и застройки, настоящим проектом межевания предусмотрено формирование (образование) 16 земельных участков, отнесенных к территориальной зоне транспортной инфраструктуры (Т):

**1. 59:16:0010329:3У11** – образовать земельный участок площадью 28 кв. м с видом разрешенного использования «Размещение гаражей для собственных нужд» (код 2.7.9). Границы земельного участка образованы с учетом сложившейся застройки по фактическому использованию, местоположение которого подтверждается цифровым ортофотопланом. В границах земельного участка расположен ОКС 59:16:0010329:80.

**2. 59:16:0010329:3У12** – образовать земельный участок площадью 25 кв. м с видом разрешенного использования «Размещение гаражей для собственных нужд» (код 2.7.9). Границы земельного участка образованы с учетом сложившейся застройки по фактическому использованию, местоположение которого подтверждается цифровым ортофотопланом. В границах земельного участка расположен ОКС 59:16:0010329:80.

**3. 59:16:0010329:3У13** – образовать земельный участок площадью 27 кв. м с видом разрешенного использования «Размещение гаражей для собственных нужд» (код 2.7.9). Границы земельного участка образованы с учетом сложившейся застройки по фактическому использованию, местоположение которого подтверждается цифровым ортофотопланом. В границах земельного участка расположен ОКС 59:16:0010329:80.

**4. 59:16:0010329:3У14** – образовать земельный участок площадью 23 кв. м с видом разрешенного использования «Размещение гаражей для собственных нужд» (код 2.7.9). Границы земельного участка образованы с учетом сложившейся застройки по фактическому использованию, местоположение которого подтверждается цифровым ортофотопланом. В границах земельного участка расположен ОКС 59:16:0010329:354 (59:16:0010329:80).

**5. 59:16:0010329:3У15** – образовать земельный участок площадью 27 кв. м с видом разрешенного использования «Размещение гаражей для собственных нужд» (код 2.7.9). Границы земельного участка образованы с учетом сложившейся застройки по

Взам. инв. №
Подпись и дата
Инв. № подл.

					
Изм.	Кол.уч.	Лист	Недок	Подпись	Дата

Пояснительная записка

Лист

47

фактическому использованию, местоположение которого подтверждается цифровым ортофотопланом. В границах земельного участка расположен ОКС 59:16:0010329:80.

**6. 59:16:0010329:3У16** – образовать земельный участок площадью 31 кв. м с видом разрешенного использования «Размещение гаражей для собственных нужд» (код 2.7.9). Границы земельного участка образованы с учетом сложившейся застройки по фактическому использованию, местоположение которого подтверждается цифровым ортофотопланом. В границах земельного участка расположен ОКС 59:16:0010329:104 (59:16:0010329:80).

**7. 59:16:0010329:3У17** – образовать земельный участок площадью 26 кв. м с видом разрешенного использования «Размещение гаражей для собственных нужд» (код 2.7.9). Границы земельного участка образованы с учетом сложившейся застройки по фактическому использованию, местоположение которого подтверждается цифровым ортофотопланом. В границах земельного участка расположен ОКС 59:16:0010329:105 (59:16:0010329:80).

**8. 59:16:0010329:3У18** – образовать земельный участок площадью 27 кв. м с видом разрешенного использования «Размещение гаражей для собственных нужд» (код 2.7.9). Границы земельного участка образованы с учетом сложившейся застройки по фактическому использованию, местоположение которого подтверждается цифровым ортофотопланом. В границах земельного участка расположен ОКС 59:16:0010329:106 (59:16:0010329:80).

**9. 59:16:0010329:3У19** – образовать земельный участок площадью 28 кв. м с видом разрешенного использования «Размещение гаражей для собственных нужд» (код 2.7.9). Границы земельного участка образованы с учетом сложившейся застройки по фактическому использованию, местоположение которого подтверждается цифровым ортофотопланом. В границах земельного участка расположен ОКС 59:16:0010329:80.

**10. 59:16:0010329:3У20** – образовать земельный участок площадью 30 кв. м с видом разрешенного использования «Размещение гаражей для собственных нужд» (код 2.7.9). Границы земельного участка образованы с учетом сложившейся застройки по фактическому использованию, местоположение которого подтверждается цифровым ортофотопланом. В границах земельного участка расположен ОКС 59:16:0010329:80.

**11. 59:16:0010329:3У21** – образовать земельный участок площадью 30 кв. м с видом разрешенного использования «Размещение гаражей для собственных нужд» (код 2.7.9). Границы земельного участка образованы с учетом сложившейся застройки по фактическому использованию, местоположение которого подтверждается цифровым ортофотопланом. В границах земельного участка расположен ОКС 59:16:0010329:112 (59:16:0010329:80).

**12. 59:16:0010329:3У22** – образовать земельный участок площадью 27 кв. м с видом разрешенного использования «Размещение гаражей для собственных нужд» (код 2.7.9). Границы земельного участка образованы с учетом сложившейся застройки по фактическому использованию, местоположение которого подтверждается цифровым ортофотопланом. В границах земельного участка расположен ОКС 59:16:0010329:80.

Взам. инв. №
Подпись и дата
Инв. № подл.

					
Изм.	Кол.уч.	Лист	Недок	Подпись	Дата

Пояснительная записка

Лист

48

**13. 59:16:0010329:3У23** – образовать земельный участок площадью 29 кв. м с видом разрешенного использования «Размещение гаражей для собственных нужд» (код 2.7.9). Границы земельного участка образованы с учетом сложившейся застройки по фактическому использованию, местоположение которого подтверждается цифровым ортофотопланом. В границах земельного участка расположен ОКС 59:16:0010329:80.

**14. 59:16:0010329:3У24** – образовать земельный участок площадью 28 кв. м с видом разрешенного использования «Размещение гаражей для собственных нужд» (код 2.7.9). Границы земельного участка образованы с учетом сложившейся застройки по фактическому использованию, местоположение которого подтверждается цифровым ортофотопланом. В границах земельного участка расположен ОКС 59:16:0010329:80.

**15. 59:16:0010329:3У25** – образовать земельный участок площадью 32 кв. м с видом разрешенного использования «Размещение гаражей для собственных нужд» (код 2.7.9). Границы земельного участка образованы с учетом сложившейся застройки по фактическому использованию, местоположение которого подтверждается цифровым ортофотопланом. В границах земельного участка расположен ОКС 59:16:0010329:80.

**16. 59:16:0010329:3У26** – образовать земельный участок площадью 28 кв. м с видом разрешенного использования «Размещение гаражей для собственных нужд» (код 2.7.9). Границы земельного участка образованы с учетом сложившейся застройки по фактическому использованию, местоположение которого подтверждается цифровым ортофотопланом. В границах земельного участка расположен ОКС 59:16:0010329:80.

#### 5. Границы публичных сервитутов

В соответствии с положениями части 5 пункта 6 статьи 43 Градостроительного кодекса Российской Федерации на чертеже межевания территории, в случае необходимости, подлежат отображению границы зон действия публичных сервитутов. Публичный сервитут (право ограниченного пользования чужим земельным участком) устанавливается в соответствии со статьей 23 Земельного кодекса Российской Федерации.

На основании сведений Единого государственного реестра недвижимости, граница территории, в отношении которой осуществлена подготовка проекта межевания, расположена вне зоны действия публичных сервитутов.

#### 6. Предложения по перераспределению земель

В ходе выполнения проекта межевания территории не предусмотрено перераспределение земельных участков и земель, находящихся в государственной или муниципальной собственности.

#### 7. Вид разрешенного использования образуемых земельных участков

Взам. инв. №
Подпись и дата
Инв. № подл.

					
Изм.	Кол.уч.	Лист	Недок	Подпись	Дата

Пояснительная записка

Лист

49

Вид разрешенного использования земельных участков соответствует виду разрешенного использования согласно Приказу Федеральной службы государственной регистрации, кадастра и картографии от 10.11.2020 года №П/0412 «Об утверждении классификатора видов разрешенного использования земельных участков» - 12.0.1 Улично-дорожная сеть, 2.1 Для индивидуального жилищного строительства, 2.7.9 Размещение гаражей для собственных нужд, 13.1 Ведение огородничества.

В соответствии с п. 51 Приказа Федеральной службы государственной регистрации, кадастра и картографии от 14.12.2021 года №П/0592 «Об утверждении формы и состава сведений межевого плана, требований к его подготовке» сведения о категории земель земельного участка, образуемого из находящихся в государственной или муниципальной собственности земель, указываются при наличии документа, подтверждающего в соответствии с законодательством Российской Федерации принадлежность данного земельного участка к определенной категории земель.

На основании пункта 11 статьи 14 Федерального закона от 21.12.2004 года № 172-ФЗ «О переводе земель или земельных участков из одной категории в другую» в случае, если категория земель не указана в документах государственного кадастра недвижимости, правоустанавливающих документах на земельный участок или документах, удостоверяющих права на землю, принимается решение органа местного самоуправления городского округа или муниципального района об отнесении земельного участка к землям определенной категории в зависимости от цели использования, для которой он предоставляется.

Таким образом, перечень земельных участков содержит сведения об устанавливаемой категории в отношении земельных участков, формирование которых предусмотрено из земель государственной неразграниченной собственности, в зависимости от цели использования таких земельных участков.

#### 7. Обеспечение доступа к формируемым земельным участкам

В соответствии с Приказом Федеральной службы государственной регистрации, кадастра и картографии от 04.08.2021 года №П/0337 «Об установлении формы карты-плана территории, формы акта согласования местоположения границ земельных участков при выполнении комплексных кадастровых работ и требований к их подготовке» для дальнейшего проведения кадастровых работ по образованию земельных участков, исправлению реестровой ошибки, уточнению местоположения границ земельных участков на основании настоящего проекта межевания в чертежах межевания территории приведены сведения о земельных участках (землях общего пользования, территории общего пользования) посредством которых предусматривается обеспечения доступа.

Взам. инв. №	
Подпись и дата	
Инв. № подл.	

					
Изм.	Кол.уч.	Лист	Недок	Подпись	Дата

**Пояснительная записка**

Лист

50



Таблица 3 - Сведения о земельных участках (в том числе исправление реестровой ошибки, уточнение местоположения границ и образование), посредством которых обеспечивается доступ к формируемым земельным участкам.

№ п/п	Кадастровый номер или обозначение земельного участка, для которого обеспечивается доступ	Сведения о земельных участках (землях общего пользования, территории общего пользования) посредством которых обеспечивается доступ
1	59:16:0010329:20 (входит в единое землепользование 59:16:0000000:54)	земли общего пользования
2	59:16:0010329:9	земли общего пользования :ЗУ30
3	59:16:0010329:68	земли общего пользования :ЗУ39
4	59:16:0010329:3	земли общего пользования :ЗУ41
5	59:16:0010329:8	земли общего пользования :ЗУ30
6	59:16:0010329:13	земли общего пользования :ЗУ33
7	59:16:0010329:61	земли общего пользования :ЗУ33
8	59:16:0010329:395	земли общего пользования :ЗУ33
9	59:16:0010329:65	земли общего пользования :ЗУ33
10	59:16:0010329:66	земли общего пользования :ЗУ33
11	59:16:0010329:202	земли общего пользования :ЗУ30
12	59:16:0010329:163	земли общего пользования :ЗУ33
13	59:16:0010329:223	земли общего пользования :ЗУ30
14	59:16:0010329:216	земли общего пользования :ЗУ30
15	59:16:0010329:219	земли общего пользования :ЗУ30
16	59:16:0010329:227	земли общего пользования :ЗУ30
17	59:16:0010329:220	земли общего пользования :ЗУ30
18	59:16:0010329:72	земли общего пользования :ЗУ38
19	59:16:0010329:50	земли общего пользования :ЗУ38
20	59:16:0010329:49	земли общего пользования :ЗУ38
21	59:16:0010329:17	земли общего пользования

Инва. № подл.	Подпись и дата	Взам. инв. №
---------------	----------------	--------------

Изм.	Кол.уч.	Лист	Недок	Подпись	Дата	<b>Пояснительная записка</b>	Лист
							51

		:ЗУ29
22	59:16:0010329:21	земли общего пользования :ЗУ29
23	59:16:0010329:62	земли общего пользования :ЗУ29
24	59:16:0010329:63	земли общего пользования :ЗУ29
25	59:16:0010329:14	земли общего пользования :ЗУ29
26	59:16:0000000:5153	земли общего пользования :ЗУ29
27	59:16:0010329:99	земли общего пользования :ЗУ29
28	59:16:0010329:133	земли общего пользования
29	59:16:0010329:37	земли общего пользования :ЗУ41
30	59:16:0010329:38	земли общего пользования
31	59:16:0010329:97	земли общего пользования :ЗУ31
32	59:16:0010329:138	земли общего пользования :ЗУ31
33	59:16:0010329:96	земли общего пользования :ЗУ31
34	59:16:0010329:116	земли общего пользования :ЗУ31
35	59:16:0010329:48	земли общего пользования :ЗУ31
36	59:16:0010329:47	земли общего пользования :ЗУ31
37	59:16:0010329:46	земли общего пользования :ЗУ31
38	59:16:0010329:42	земли общего пользования :ЗУ31
39	59:16:0010329:41	земли общего пользования :ЗУ31
40	59:16:0010329:137	земли общего пользования :ЗУ36
41	59:16:0010329:136	земли общего пользования :ЗУ36
42	59:16:0010329:56	земли общего пользования :ЗУ36
43	59:16:0010329:57	земли общего пользования :ЗУ36
44	59:16:0010329:209	земли общего пользования :ЗУ36
45	59:16:0010329:58	земли общего пользования :ЗУ36
46	59:16:0010329:59	земли общего пользования :ЗУ36

Индв. № подл.	Подпись и дата	Взам. инв. №

					
Изм.	Кол.уч.	Лист	Недок	Подпись	Дата

**Пояснительная записка**

Лист

52

47	59:16:0010329:197	земли общего пользования :ЗУ37(2)
48	59:16:0010329:60	земли общего пользования :ЗУ36
49	59:16:0010329:160	земли общего пользования :ЗУ36
50	59:16:0010329:71	земли общего пользования :ЗУ28
51	59:16:0010329:135	земли общего пользования
52	59:16:0010329:134	земли общего пользования :ЗУ27
53	59:16:0010329:205	земли общего пользования :ЗУ27
54	59:16:0010329:208	земли общего пользования
55	59:16:0010329:171	земли общего пользования :ЗУ35
56	59:16:0010329:193	земли общего пользования :ЗУ35
57	59:16:0010329:172	земли общего пользования :ЗУ35
58	59:16:0010329:191	земли общего пользования :ЗУ35
59	59:16:0010329:170	земли общего пользования :ЗУ35
60	59:16:0010329:196	земли общего пользования :ЗУ35
61	59:16:0010329:177	земли общего пользования :ЗУ35
62	59:16:0010329:168	земли общего пользования :ЗУ35
63	59:16:0010329:169	земли общего пользования :ЗУ35
64	59:16:0010329:182	земли общего пользования :ЗУ34
65	59:16:0010329:195	земли общего пользования :ЗУ34
66	59:16:0010329:194	земли общего пользования :ЗУ34
67	59:16:0010329:198	земли общего пользования :ЗУ37(2)
68	59:16:0010329:201	земли общего пользования :ЗУ33
69	59:16:0010329:355	земли общего пользования
70	59:16:0010329:27 (входит в единое землепользование 59:16:0000000:63)	земли общего пользования
71	59:16:0010329:31 (входит в единое землепользование 59:16:0000000:63)	земли общего пользования
72	59:16:0010329:43	земли общего пользования

Инов. № подл.	Подпись и дата	Взам. инв. №

					
Изм.	Кол.уч.	Лист	№ док	Подпись	Дата

**Пояснительная записка**

Лист

53

	(входит в единое землепользование 59:16:0000000:63)	
73	59:16:0010329:45 (входит в единое землепользование 59:16:0000000:63)	земли общего пользования
74	59:16:3260101:70 (входит в единое землепользование 59:16:0000000:50)	земли общего пользования
75	59:16:3260101:71 (входит в единое землепользование 59:16:0000000:50)	земли общего пользования
76	59:16:0010305:59	земли общего пользования :ЗУ38
77	59:16:0010305:60	земли общего пользования :ЗУ38
78	59:16:0010305:61	земли общего пользования :ЗУ38
79	59:16:0010305:62	земли общего пользования :ЗУ38
80	59:16:0010314:118	земли общего пользования
81	59:16:0010329:18 (входит в единое землепользование 59:16:0000000:51)	земли общего пользования
82	59:16:0010329:39	земли общего пользования
83	59:16:0010329:ЗУ1	земли общего пользования :ЗУ33
84	59:16:0010329:ЗУ2	земли общего пользования
85	59:16:0010329:ЗУ3	земли общего пользования :ЗУ30
86	59:16:0010329:ЗУ4	земли общего пользования :ЗУ30
87	59:16:0010329:ЗУ5	земли общего пользования :ЗУ30
88	59:16:0010329:ЗУ6	земли общего пользования :ЗУ30
89	59:16:0010329:ЗУ7	земли общего пользования :ЗУ30
90	59:16:0010329:ЗУ8	земли общего пользования :ЗУ30
91	59:16:0010329:ЗУ9	земли общего пользования :ЗУ30
92	59:16:0010329:ЗУ10	земли общего пользования :ЗУ30
93	59:16:0010329:ЗУ11	земли общего пользования
94	59:16:0010329:ЗУ12	земли общего пользования
95	59:16:0010329:ЗУ13	земли общего пользования
96	59:16:0010329:ЗУ14	земли общего пользования
97	59:16:0010329:ЗУ15	земли общего пользования
98	59:16:0010329:ЗУ16	земли общего пользования

Инов. № подл.	Подпись и дата	Взам. инв. №

					
Изм.	Кол.уч.	Лист	№ док	Подпись	Дата

Пояснительная записка

Лист

54

99	59:16:0010329:3У17	земли общего пользования
100	59:16:0010329:3У18	земли общего пользования
101	59:16:0010329:3У19	земли общего пользования
102	59:16:0010329:3У20	земли общего пользования
103	59:16:0010329:3У21	земли общего пользования
104	59:16:0010329:3У22	земли общего пользования
105	59:16:0010329:3У23	земли общего пользования
106	59:16:0010329:3У24	земли общего пользования
107	59:16:0010329:3У25	земли общего пользования
108	59:16:0010329:3У26	земли общего пользования
109	59:16:0000000:3У27	земли общего пользования
110	59:16:0000000:3У28	земли общего пользования
111	59:16:0000000:3У29	земли общего пользования
112	59:16:0000000:3У30	земли общего пользования
113	59:16:0000000:3У31	земли общего пользования
114	59:16:0010329:3У32	земли общего пользования
115	59:16:0010329:3У33	земли общего пользования
116	59:16:0010329:3У34	земли общего пользования
117	59:16:0010329:3У35	земли общего пользования
118	59:16:0010329:3У36	земли общего пользования
119	59:16:0010329:3У37	земли общего пользования
120	59:16:0010329:3У38	земли общего пользования
121	59:16:0010329:3У39	земли общего пользования
122	59:16:0010329:3У40	земли общего пользования
123	59:16:0010329:3У41	земли общего пользования
124	59:16:0010329:3У42	земли общего пользования
125	59:16:0010329:3У43	земли общего пользования
126	59:16:0010329:3У44	земли общего пользования
127	59:16:0010329:67	земли общего пользования
128	59:16:0010329:10	земли общего пользования :3У30
129	59:16:0010329:11	земли общего пользования
130	59:16:0010329:19	земли общего пользования :3У29
131	59:16:0010329:69	земли общего пользования
132	59:16:0010329:40 (входит в единое землепользование 59:16:0000000:83)	земли общего пользования
133	59:16:0010329:44 (входит в единое землепользование 59:16:0000000:63)	земли общего пользования

Взам. инв. №
Подпись и дата
Инв. № подл.

					
Изм.	Кол.уч.	Лист	№ док	Подпись	Дата

**Пояснительная записка**

Лист

55

## Заключение

Проект межевания территории разработан в границах территории кадастрового квартала 59:16:0010329 Верещагинского городского округа, Пермского края в соответствии с Муниципальным контрактом.

Границы и площади земельных участков установлены с учетом фактического землепользования, в соответствии с красными линиями, границами населенного пункта, границами смежных земельных участков и исходя из границ ранее сформированных земельных участков.

В результате разработки проекта межевания территории:

- не требуется внесение изменений в отношении 59 земельных участков, границы которых установлены в соответствии с требованиями законодательства;
- исправлено местоположение границ (реестровая ошибка) 45 земельных участков;
- уточнено местоположение границ 44 земельных участков;
- образован 41 земельный участок из земель, находящихся в государственной неразграниченной или муниципальной собственности (из них 10 земельных участков отнесены к улично-дорожной сети, 5 земельных участков отнесены к земельным участкам (территориям) общего пользования под улицами).

Инва. № подл.	Подпись и дата	Взам. инв. №					Лист
Изм.	Кол.уч.	Лист	Недок	Подпись	Дата	Пояснительная записка	56
							

**Перечень земельных участков (в том числе исправление реестровой ошибки, уточнение местоположения границ и образование) в границах кадастрового квартала 59:16:0010329**

№	Обозначение на чертеже межевания	Условный номер образуемого земельного участка	Кадастровый номер исходного земельного участка с номерами контуров	Кадастровый номер объекта капитального строительства	Адрес (местоположение) земельного участка	Площадь земельных участков			Категория земель исходного земельного участка	Вид разрешенного использования исходного земельного участка	Категория земель образуемого земельного участка	Вид разрешенного использования образуемого земельного участка	Собственник земельного участка	Вид обременения	Правообладатель	Вид кадастровых работ (исправление реестровой ошибки, уточнение местоположения границ и образование)	Номер листа чертежа межевания территории	Территориальная зона	Примечание
						Площадь земельного участка кв.м (данные ЕГРН)	Площадь образуемого земельного участка кв.м	Площадь изменяемого земельного участка кв.м											
1	2	3	4	5	6	7	8	9	10	11	12	13	14	15	16	17	18	19	20
1	:166	-	59:16:0010329:166	-	Пермский край, Верещагинский район, Верещагинское городское поселение, г. Верещагино, ул. Депутатская, д. 39	1476	-	-	Земли населенных пунктов	для индивидуального жилого дома	-	-	Камаев Андрей Васильевич	-	-	-	4,5	Ж 3	-
2	:161	-	59:16:0010329:161	-	Пермский край, Верещагинский район, Верещагинское г/п, г. Верещагино, ул. Депутатская, д. 41	1474	-	-	Земли населенных пунктов	для индивидуального жилищного строительства	-	-	Шатров Владимир Иванович	Ипотека	Публичное акционерное общество "Сбербанк России"	-	4,5	Ж 3	-
3	:165	-	59:16:0010329:165	-	Пермский край, Верещагинский район, Верещагинское городское поселение, г. Верещагино, ул. Депутатская, д. 43	1469	-	-	Земли населенных пунктов	для индивидуального жилищного строительства	-	-	Толева Елена Васильевна	-	-	-	4,5	Ж 3	-
4	:164	-	59:16:0010329:164	-	Российская Федерация, Пермский край, г.о. Верещагинский, г. Верещагино, ул. Депутатская, з/у 45	1479	-	-	Земли населенных пунктов	для индивидуального жилищного строительства	-	-	Сафонова Елена Ивановна	-	-	-	4,5	Ж 3	-
5	:178	-	59:16:0010329:178	-	Российская Федерация, Пермский край, г.о. Верещагинский, г. Верещагино, ул. Депутатская, з/у 47	1493	-	-	Земли населенных пунктов	индивидуальные жилые дома	-	-	Главатских Алексей Иванович	-	-	-	4,5	Ж 3	-
6	:188	-	59:16:0010329:188	-	Пермский край, Верещагинский район, Верещагинское городское поселение, г. Верещагино, ул. Депутатская, д. 51	1327	-	-	Земли населенных пунктов	индивидуальные жилые дома	-	-	-	Аренда	Гилев Константин Сергеевич	-	4,5	Ж 3	-
7	:179	-	59:16:0010329:179	59:16:0010329:365	Пермский край, Верещагинский район, Верещагинское городское поселение, г. Верещагино, ул. Депутатская, д. 53	1485	-	-	Земли населенных пунктов	индивидуальные жилые дома	-	-	Боголюбова Татьяна Игоревна	-	-	-	4,5	Ж 3	-
8	:173	-	59:16:0010329:173	59:16:0010329:403	Пермский край, Верещагинский район, Верещагинское городское поселение, г. Верещагино, ул. Депутатская, д. 54	1494	-	-	Земли населенных пунктов	индивидуальные жилые дома	-	-	-	Аренда	Пиннева Валентина Дмитриевна	-	4	Ж 3	-
9	:186	-	59:16:0010329:186	-	Пермский край, Верещагинский район, Верещагинское городское поселение, г. Верещагино, ул. Депутатская, 54а	1500	-	-	Земли населенных пунктов	индивидуальные жилые дома	-	-	Печёнкин Иван Алексеевич	-	-	-	4	Ж 3	-
10	:384	-	59:16:0010329:384	-	Российская Федерация, Пермский край, г.о. Верещагинский, г. Верещагино, ул. Депутатская, з/у 55	1500	-	-	Земли населенных пунктов	Для индивидуального жилищного строительства	-	-	Гилёв Иван Викторович Гилёва Ксения Ивановна Гилёва Светлана Владимировна Гилёва Алёна Ивановна Гилёв Артём Иванович	-	-	-	3,4	Ж 3	-
11	:199	-	59:16:0010329:199	-	Пермский край, Верещагинский район, Верещагинское городское поселение, г. Верещагино, ул. Депутатская, д. 56	1500	-	-	Земли населенных пунктов	индивидуальные жилые дома	-	-	-	Аренда	Селеткова Наталья Валерьевна Селетков Валерий Алексеевич	-	4	Ж 3	-
12	:187	-	59:16:0010329:187	-	Пермский край, Верещагинский район, Верещагинское городское поселение, г. Верещагино, ул. Депутатская, 56а	1500	-	-	Земли населенных пунктов	индивидуальные жилые дома	-	-	Толпышева Надежда Николаевна	-	-	-	4	Ж 3	-
13	:385	-	59:16:0010329:385	-	Российская Федерация, Пермский край, г.о. Верещагинский, г. Верещагино, ул. Депутатская, з/у 57	1500	-	-	Земли населенных пунктов	Для индивидуального жилищного строительства	-	-	-	-	-	-	3,4	Ж 3	-
14	:386	-	59:16:0010329:386	-	Российская Федерация, Пермский край, г.о. Верещагинский, г. Верещагино, ул. Депутатская, з/у 59	1500	-	-	Земли населенных пунктов	Для индивидуального жилищного строительства	-	-	Ханнанова Светлана Ивановна Ханнанова Алина Ильиуровна Ханнанов Дамир Ильиурович Ханнанов Ильиур Фаритович Ханнанова Наталья Ильиуровна	-	-	-	3	Ж 3	-
15	:383	-	59:16:0010329:383	-	Российская Федерация, Пермский край, г.о. Верещагинский, г. Верещагино, ул. Депутатская, з/у 61	1500	-	-	Земли населенных пунктов	Для индивидуального жилищного строительства	-	-	-	-	-	-	3	Ж 3	-
16	:382	-	59:16:0010329:382	-	Российская Федерация, Пермский край, г.о. Верещагинский, г. Верещагино, ул. Депутатская, з/у 63	1500	-	-	Земли населенных пунктов	Для индивидуального жилищного строительства	-	-	-	-	-	-	3	Ж 3	-
17	:230	-	59:16:0010329:230	-	Местоположение установлено относительно ориентира, расположенного за пределами участка. Почтовый адрес ориентира: Пермский край, Верещагинский район, г. Верещагино, ул. Депутатская, д. 64.	1156	-	-	Земли населенных пунктов	Индивидуальные жилые дома	-	-	-	Аренда	Губарева Олеся Владимировна	-	4	Ж 3	-
18	:381	-	59:16:0010329:381	-	Российская Федерация, Пермский край, г.о. Верещагинский, г. Верещагино, ул. Депутатская, з/у 65	1500	-	-	Земли населенных пунктов	Для индивидуального жилищного строительства	-	-	Ваганова Снежанна Михайловна Ваганов Максим Дмитриевич Ваганов Эдуард Дмитриевич Ваганов Илья Михайлович Ваганова Наталья Яковлевна	-	-	-	3	Ж 3	-
19	:222	-	59:16:0010329:222	-	Местоположение установлено относительно ориентира, расположенного за пределами участка. Почтовый адрес ориентира: Пермский край, Верещагинский район, г. Верещагино, ул. Депутатская, д. 66.	1156	-	-	Земли населенных пунктов	Индивидуальные жилые дома	-	-	Южакова Дарья Викторовна Южаков Сергей Станиславович Атавин Егор Евгеньевич Южаков Геннадий Александрович Южакова Ольга Владимировна	Запрещение регистрации	-	-	4	Ж 3	-

№	Обозначение на чертеже межевания	Условный номер образуемого земельного участка	Кадастровый номер исходного земельного участка с номерами контуров	Кадастровый номер объекта капитального строительства	Адрес (местоположение) земельного участка	Площадь земельных участков			Категория земель исходного земельного участка	Вид разрешенного использования исходного земельного участка	Категория земель образуемого земельного участка	Вид разрешенного использования образуемого земельного участка	Собственник земельного участка	Вид обременения	Правообладатель	Вид кадастровых работ (исправление реестровой ошибки, уточнение местоположения границ и образование)	Номер листа чертежа межевания территории	Территориальная зона	Примечание
						Площадь земельного участка кв.м (данные ЕГРН)	Площадь образуемого земельного участка кв.м	Площадь изменяемого земельного участка кв.м											
1	2	3	4	5	6	7	8	9	10	11	12	13	14	15	16	17	18	19	20
20	:221	-	59:16:0010329:221	-	Местоположение установлено относительно ориентира, расположенного за пределами участка. Почтовый адрес ориентира: Пермский край, Верещагинский район, г. Верещагино, ул. Депутатская, д. 68.	1151	-	-	Земли населенных пунктов	Индивидуальные жилые дома	-	-	Марамыгин Денис Вячеславович Марамыгина Анжелика Сергеевна Марамыгин Данил Вячеславович Марамыгина Дарья Вячеславовна Марамыгин Вячеслав Андреевич	-	-	-	4	Ж 3	-
21	:218	-	59:16:0010329:218	-	Местоположение установлено относительно ориентира, расположенного за пределами участка. Почтовый адрес ориентира: Пермский край, Верещагинский район, г. Верещагино, ул. Депутатская, д. 70.	1147	-	-	Земли населенных пунктов	Индивидуальные жилые дома	-	-	Бузмаков Матвей Артемович Бузмакова Дарья Артемовна Бузмакова Мария Артемовна Бузмаков Максим Артемович Бузмаков Артём Леонидович Бузмакова Юлия Михайловна	-	-	-	4	Ж 3	-
22	:228	-	59:16:0010329:228	-	Местоположение установлено относительно ориентира, расположенного за пределами участка. Почтовый адрес ориентира: Пермский край, Верещагинский район, г. Верещагино, ул. Депутатская, д. 70а.	1157	-	-	Земли населенных пунктов	Индивидуальные жилые дома	-	-	Мокрушин Вадим Артурович Мокрушина Варвара Артуровна Мокрушин Артур Борисович Мокрушина Айна Мусасна Мокрушина Снежана Артуровна	-	-	-	4	Ж 3	-
23	:394	-	59:16:0010329:394	-	Российская Федерация, Пермский край, г.о. Верещагинский, г. Верещагино, ул. Депутатская, з/у 71	1500	-	-	Земли населенных пунктов	Для индивидуального жилищного строительства	-	-	-	-	-	-	3	Ж 3	-
24	:226	-	59:16:0010329:226	-	Местоположение установлено относительно ориентира, расположенного за пределами участка. Почтовый адрес ориентира: Пермский край, Верещагинский район, г. Верещагино, ул. Депутатская, д. 72.	1132	-	-	Земли населенных пунктов	Индивидуальные жилые дома	-	-	Ананиев Михаил Вадимович Ананиев Вадим Сергеевич Ананиев Иван Вадимович Ананиев Егор Вадимович Мелехина Татьяна Дмитриевна Ананиева Екатерина Михайловна	-	-	-	3,4	Ж 3	-
25	:391	-	59:16:0010329:391	-	Российская Федерация, Пермский край, г.о. Верещагинский, г. Верещагино, ул. Депутатская, з/у 73	1500	-	-	Земли населенных пунктов	Для индивидуального жилищного строительства	-	-	-	-	-	-	3	Ж 3	-
26	:224	-	59:16:0010329:224	-	Местоположение установлено относительно ориентира, расположенного за пределами участка. Почтовый адрес ориентира: Пермский край, Верещагинский район, г. Верещагино, ул. Депутатская, д. 74.	1156	-	-	Земли населенных пунктов	Индивидуальные жилые дома	-	-	Мазунина Анастасия Станиславовна Артемьев Иван Романович Мазуни Алексей Станиславович Артемьев Вениамин Романович Мазуни Станислав Григорьевич	-	-	-	3,4	Ж 3	-
27	:215	-	59:16:0010329:215	-	Местоположение установлено относительно ориентира, расположенного за пределами участка. Почтовый адрес ориентира: Пермский край, Верещагинский район, г. Верещагино, ул. Депутатская, д. 74а.	1148	-	-	Земли населенных пунктов	Индивидуальные жилые дома	-	-	Чудинова Яна Петровна Чудинова Анастасия Евгеньевна Чудинов Тимофей Евгеньевич Чудинова Дарья Евгеньевна Чудинов Евгений Аркадьевич	-	-	-	3,4	Ж 3	-
28	:390	-	59:16:0010329:390	-	Российская Федерация, Пермский край, г.о. Верещагинский, г. Верещагино, ул. Депутатская, з/у 75	1500	-	-	Земли населенных пунктов	Для индивидуального жилищного строительства	-	-	-	-	-	-	3	Ж 3	-
29	:225	-	59:16:0010329:225	-	Местоположение установлено относительно ориентира, расположенного за пределами участка. Почтовый адрес ориентира: Пермский край, Верещагинский район, г. Верещагино, ул. Депутатская, д. 76.	1136	-	-	Земли населенных пунктов	Индивидуальные жилые дома	-	-	Тиунов Алексей Иванович Тиунова Марина Алексеевна Тиунов Роман Алексеевич Тиунова Анастасия Алексеевна Тиунова Татьяна Ивановна	-	-	-	3,4	Ж 3	-
30	:214	-	59:16:0010329:214	-	Местоположение установлено относительно ориентира, расположенного за пределами участка. Почтовый адрес ориентира: Пермский край, Верещагинский район, г. Верещагино, ул. Депутатская, д. 76а.	1142	-	-	Земли населенных пунктов	Индивидуальные жилые дома	-	-	Тиунов Вадим Дмитриевич Тиунов Дмитрий Валерьевич Тиунова Елизавета Дмитриевна Тиунов Артем Дмитриевич Тиунова Надежда Анатольевна	-	-	-	3,4	Ж 3	-
31	:380	-	59:16:0010329:380	-	Российская Федерация, Пермский край, г.о. Верещагинский, г. Верещагино, ул. Депутатская, з/у 78	1500	-	-	Земли населенных пунктов	Для индивидуального жилищного строительства	-	-	Штенцова Ольга Андреевна Штенцов Степан Сергеевич Штенцова Надежда Степановна Штенцова Любовь Степановна Штенцов Николай Степанович	-	-	-	3,4	Ж 3	-
32	:379	-	59:16:0010329:379	-	Российская Федерация, Пермский край, г.о. Верещагинский, г. Верещагино, ул. Депутатская, з/у 80	1500	-	-	Земли населенных пунктов	Для индивидуального жилищного строительства	-	-	Путлов Г орден Владимирович Путлова Алина Александровна Путлова Кристина Владимировна Путлов Сергей Владимирович Путлов Дмитрий Владимирович	-	-	-	3,4	Ж 3	-
33	:378	-	59:16:0010329:378	-	Российская Федерация, Пермский край, г.о. Верещагинский, г. Верещагино, ул. Депутатская, з/у 82	1500	-	-	Земли населенных пунктов	Для индивидуального жилищного строительства	-	-	Яковлева Мария Ивановна Яковлева Виталина Ивановна Яковлева Екатерина Викторовна Яковлев Ярослав Иванович	-	-	-	3	Ж 3	-
34	:392	-	59:16:0010329:392	-	Российская Федерация, Пермский край, г.о. Верещагинский, г. Верещагино, ул. Депутатская, з/у 88	1500	-	-	Земли населенных пунктов	Для индивидуального жилищного строительства	-	-	-	-	-	-	3	Ж 3	-



№	Обозначение на чертеже межевания	Условный номер образуемого земельного участка	Кадастровый номер исходного земельного участка с номерами контуров	Кадастровый номер объекта капитального строительства	Адрес (местоположение) земельного участка	Площадь земельных участков			Категория земель исходного земельного участка	Вид разрешенного использования исходного земельного участка	Категория земель образуемого земельного участка	Вид разрешенного использования образуемого земельного участка	Собственник земельного участка	Вид обременения	Правообладатель	Вид кадастровых работ (исправление реестровой ошибки, уточнение местоположения границ и образование)	Номер листа чертежа межевания территории	Территориальная зона	Примечание
						Площадь земельного участка кв.м (данные ЕГРН)	Площадь образуемого земельного участка кв.м	Площадь изменяемого земельного участка кв.м											
1	2	3	4	5	6	7	8	9	10	11	12	13	14	15	16	17	18	19	20
35	:389	-	59:16:0010329:389	-	Российская Федерация, Пермский край, г.о. Верещагинский, г. Верещагино, ул. Депутатская, з/у 90	1500	-	-	Земли населенных пунктов	Для индивидуального жилищного строительства	-	-	-	-	-	-	3	Ж 3	-
36	:393	-	59:16:0010329:393	-	Российская Федерация, Пермский край, г.о. Верещагинский, г. Верещагино, ул. Депутатская, з/у 92	1500	-	-	Земли населенных пунктов	Для индивидуального жилищного строительства	-	-	-	-	-	-	3	Ж 3	-
37	:70	-	59:16:0010329:70	59:16:0010329:400	Российская Федерация, Пермский край, г.о. Верещагинский, г. Верещагино, ул. Урицкого, з/у 97	1133	-	-	Земли населенных пунктов	для индивидуального жилищного строительства	-	-	Новиков Денис Владимирович	-	-	-	5	Ж 3	-
38	:167	-	59:16:0010329:167	-	Пермский край, Верещагинский район, г. Верещагино, ул. Пушкина, д. 101	1500	-	-	Земли населенных пунктов	Для индивидуального жилищного строительства	-	-	-	Аренда	Смышляева Наталья Алексеевна Смышляев Станислав Фаритович Смышляева Алина Станиславовна	-	5	Ж 3	-
39	:158	-	59:16:0010329:158	59:16:0010329:210	Пермский край, Верещагинский район, Верещагинское городское поселение, г. Верещагино, ул. Пушкина, 107	1500	-	-	Земли населенных пунктов	индивидуальные жилые дома	-	-	Сироткина Ирина Владимировна Сироткин Никита Валерьевич	-	-	-	5	Ж 3	-
40	:157	-	59:16:0010329:157	59:16:0010329:342	Пермский край, Верещагинский район, Верещагинское городское поселение, г. Верещагино, ул. Пушкина, 109	1500	-	-	Земли населенных пунктов	индивидуальные жилые дома	-	-	Ужегова Людмила Валерьевна	Ипотека	Публичное акционерное общество «Сбербанк России»	-	5	Ж 3	-
41	:156	-	59:16:0010329:156	59:16:0010329:231	Пермский край, Верещагинский район, Верещагинское городское поселение, г. Верещагино, ул. Пушкина, 111	1500	-	-	Земли населенных пунктов	индивидуальные жилые дома	-	-	Запольских Наталья Юрьевна Запольских Анастасия Олеговна Запольских Никита Олегович Запольских Артем Олегович Запольских Олег Николаевич	-	-	-	5	Ж 3	-
42	:206	-	59:16:0010329:206	-	Местоположение установлено относительно ориентира, расположенного за пределами участка. Почтовый адрес ориентира: Пермский край, Верещагинский р-н, г. Верещагино, ул. Заречная, д. 1з.	1098	-	-	Земли населенных пунктов	индивидуальные жилые дома	-	-	-	Аренда	Фадеева Александра Владиславовна	-	5	Ж 3	-
43	:190	-	59:16:0010329:190	-	Пермский край, Верещагинский район, Верещагинское городское поселение, г. Верещагино, ул. Чкалова, 106	1483	-	-	Земли населенных пунктов	индивидуальные жилые дома	-	-	-	Аренда	Лекомцев Иван Владимирович	-	5	Ж 3	-
44	:181	-	59:16:0010329:181	-	Пермский край, Верещагинский район, Верещагинское городское поселение, г. Верещагино, ул. Чкалова, 107	1488	-	-	Земли населенных пунктов	индивидуальные жилые дома	-	-	-	Аренда	Гусарова Людмила Николаевна	-	5	Ж 3	-
45	:189	-	59:16:0010329:189	-	Пермский край, Верещагинский район, Верещагинское городское поселение, г. Верещагино, ул. Чкалова, 108	1493	-	-	Земли населенных пунктов	индивидуальные жилые дома	-	-	-	Аренда	Лекомцев Иван Владимирович	-	5	Ж 3	На земельном участке расположен объект незавершенного строительства
46	:176	-	59:16:0010329:176	-	Пермский край, Верещагинский район, Верещагинское городское поселение, г. Верещагино, ул. Чкалова, д. 109	1491	-	-	Земли населенных пунктов	индивидуальные жилые дома	-	-	Баракина Татьяна Алексеевна Баракин Олег Игоревич	-	-	-	5	Ж 3	На земельном участке расположен объект незавершенного строительства
47	:192	-	59:16:0010329:192	-	Российская Федерация, Пермский край, г.о. Верещагинский, г. Верещагино, ул. Чкалова, з/у 111	995	-	-	Земли населенных пунктов	индивидуальные жилые дома	-	-	Магонов Дмитрий Борисович	-	-	-	5	Ж 3	-
48	:183	-	59:16:0010329:183	-	Пермский край, Верещагинский район, Верещагинское городское поселение, г. Верещагино, ул. Куйбышева, 109	1470	-	-	Земли населенных пунктов	индивидуальные жилые дома	-	-	-	Аренда	Гусарова Людмила Николаевна	-	5	Ж 3	-
49	:203	-	59:16:0010329:203	-	Местоположение установлено относительно ориентира, расположенного за пределами участка. Почтовый адрес ориентира: Пермский край, Верещагинский район, г. Верещагино, ул. Куйбышева, д. 111.	1500	-	-	Земли населенных пунктов	Индивидуальные жилые дома	-	-	Попова Анна Кузьминична	-	-	-	5	Ж 3	-
50	:207	-	59:16:0010329:207	-	Местоположение установлено относительно ориентира, расположенного за пределами участка. Почтовый адрес ориентира: Пермский край, Верещагинский р-н, г. Верещагино, ул. Куйбышева, д. 111.	1412	-	-	Земли населенных пунктов	индивидуальные жилые дома	-	-	-	Аренда	Петрусов Андрей Сергеевич	-	5	Ж 3	-
51	:180	-	59:16:0010329:180	-	Пермский край, Верещагинский район, Верещагинское городское поселение, г. Верещагино, ул. Куйбышева, 115	1354	-	-	Земли населенных пунктов	индивидуальные жилые дома	-	-	-	Аренда	Аликин Сергей Петрович	-	5	Ж 3	-
52	:339	-	59:16:3260101:339 (входит в единое землепользование 59:16:0000000:64)	-	край Пермский, р-н Верещагинский.	4	-	-	Земли населенных пунктов	для производственных объектов и объектов для производственно-деловых целей: размещение опор ВЛ-10 кВ, ВЛ-35кВ, ВЛ-110 кВ и подстанций КТП-0,4; РП	-	-	-	Аренда	Открытое акционерное общество "Межрегиональная распределительная сетевая компания Урала"	-	2	Не установлена	-
53	:340	-	59:16:3260101:340 (входит в единое землепользование 59:16:0000000:64)	-	край Пермский, р-н Верещагинский.	4	-	-	Земли населенных пунктов	для производственных объектов и объектов для производственно-деловых целей: размещение опор ВЛ-10 кВ, ВЛ-35кВ, ВЛ-110 кВ и подстанций КТП-0,4; РП	-	-	-	Аренда	Открытое акционерное общество "Межрегиональная распределительная сетевая компания Урала"	-	2	Не установлена	-
54	:341	-	59:16:3260101:341 (входит в единое землепользование 59:16:0000000:64)	-	край Пермский, р-н Верещагинский.	4	-	-	Земли населенных пунктов	для производственных объектов и объектов для производственно-деловых целей: размещение опор ВЛ-10 кВ, ВЛ-35кВ, ВЛ-110 кВ и подстанций КТП-0,4; РП	-	-	-	Аренда	Открытое акционерное общество "Межрегиональная распределительная сетевая компания Урала"	-	2	Не установлена	-

№	Обозначение на чертеже межевания	Условный номер образуемого земельного участка	Кадастровый номер исходного земельного участка с номерами контуров	Кадастровый номер объекта капитального строительства	Адрес (местоположение) земельного участка	Площадь земельных участков			Категория земель исходного земельного участка	Вид разрешенного использования исходного земельного участка	Категория земель образуемого земельного участка	Вид разрешенного использования образуемого земельного участка	Собственник земельного участка	Вид обременения	Правообладатель	Вид кадастровых работ (исправление реестровой ошибки, уточнение местоположения границ и образование)	Номер листа чертежа межевания территории	Территориальная зона	Примечание
						Площадь земельного участка кв.м (данные ЕГРН)	Площадь образуемого земельного участка кв.м	Площадь изменяемого земельного участка кв.м											
1	2	3	4	5	6	7	8	9	10	11	12	13	14	15	16	17	18	19	20
55	:342	-	59:16:3260101:342 (входит в единое землепользование 59:16:0000000:64)	-	край Пермский, р-н Верещагинский.	4	-	-	Земли населенных пунктов	для производственных объектов и объектов для производственно-деловых целей: размещение опор ВЛ-10 кВ, ВЛ-35кВ, ВЛ-110 кВ и подстанций КТП-0,4; РП	-	-	-	Аренда	Открытое акционерное общество "Межрегиональная распределительная сетевая компания Урала"	-	2	Не установлена	-
56	:343	-	59:16:3260101:343 (входит в единое землепользование 59:16:0000000:64)	-	край Пермский, р-н Верещагинский.	4	-	-	Земли населенных пунктов	для производственных объектов и объектов для производственно-деловых целей: размещение опор ВЛ-10 кВ, ВЛ-35кВ, ВЛ-110 кВ и подстанций КТП-0,4; РП	-	-	-	Аренда	Открытое акционерное общество "Межрегиональная распределительная сетевая компания Урала"	-	2	Не установлена	-
57	:155	-	59:16:0010329:155	-	Пермский край, Верещагинский район	26750	-	-	Земли сельскохозяйственного назначения	Для сельскохозяйственного использования	-	-	Открытое акционерное общество "Плодопитомический совхоз "Тиминязевский"	-	-	-	2	Не установлена	-
58	:4891	-	59:16:0000000:4891 (29, 33, 18, 5, 12) многоконтурный	-	Пермский край, Верещагинский р-н, г. Верещагино	1505897	-	-	Земли населенных пунктов	Городские леса	-	-	Муниципальное образование Верещагинский городской округ Пермского края	-	-	-	2,3,4,5	Р 1, Р 3	-
59	:5018	-	59:16:0000000:5018 (1) многоконтурный	-	Пермский край, Верещагинский городской округ, г. Верещагино	44108	-	-	Земли населенных пунктов	Городские леса	-	-	Муниципальное образование Верещагинский городской округ Пермского края	-	-	-	2,3,4,5	Р 1, Р 3	-
60	:20	-	59:16:0010329:20 (входит в единое землепользование 59:16:0000000:54)	59:16:0010313:148	Российская Федерация, Пермский край, г.о. Верещагинский, г. Верещагино, ул. Западная, з/у 4	434	-	432	Земли населенных пунктов	для индивидуального жилищного строительства	-	-	Шулаков Семен Александрович Шулаков Тимур Александрович Шулаков Павел Александрович Шулаков Александр Николаевич Шулакова Ирина Владимировна	-	-	Исправление реестровой ошибки	5	Ж 3	Выявлена реестровая ошибка в местоположении земельного участка 59:16:0010329:20 (входит в единое землепользование 59:16:0000000:54). Фактически земельный участок 59:16:0010329:20 расположен в кадастровом квартале 59:16:0010313. При исправлении реестровой ошибки площадь земельного участка уменьшается в пределах 10%, что в соответствии с п.3 ст. 42.8 ФЗ №221 от 24.07.2007 г., допустимо (2 кв.м).
61	:9	-	59:16:0010329:9	1. 59:16:0010329:143 2. 59:16:0010329:139 3. 59:16:0010329:142 4. 59:16:0010329:148 5. 59:16:0010329:151 6. 59:16:0010329:366 7. 59:16:0010329:369 8. 59:16:0010329:372 9. 59:16:0010329:375 10. 59:16:0010329:359 11. 59:16:0010329:360 12. 59:16:0010329:361 13. 59:16:0010329:364	Российская Федерация, Пермский край, г.о. Верещагинский, г. Верещагино, ул. Урицкого, з/у 117-125	19539	-	19966	Земли населенных пунктов	Малоэтажная многоквартирная жилая застройка	-	-	Открытое акционерное общество "Российские железные дороги"	-	-	Исправление реестровой ошибки	4	Ж 2	При исправлении реестровой ошибки площадь земельного участка увеличивается в пределах 10%, что в соответствии с п.3 ст. 42.8 ФЗ № 221 от 24.07.2007 г., допустимо (427 кв.м). Для земельных участков, поставленных на государственный кадастровый учет до принятия настоящих Правил землепользования и застройки предельные максимальные и минимальные размеры земельных участков не подлежат установлению.
62	:395	-	59:16:0010329:395	59:16:0010329:185	Российская Федерация, Пермский край, г.о. Верещагинский, г. Верещагино, ул. Депутатская, з/у 29	1500	-	1500	Земли населенных пунктов	для индивидуального жилищного строительства	-	-	Шафранов Сергей Юрьевич	-	-	Исправление реестровой ошибки	4,5	Ж 3	При исправлении реестровой ошибки земельный участок уточняется в учтенной площади
63	:202	-	59:16:0010329:202	59:16:0010329:349	Российская Федерация, Пермский край, г.о. Верещагинский, г. Верещагино, ул. Депутатская, з/у 35	731	-	764	Земли населенных пунктов	индивидуальные жилые дома	-	-	Имполитова Кристина Дмитриевна Имполитова Галина Федоровна Имполитов Дмитрий Вадимович Имполитов Тимофей Лавинович	-	-	Исправление реестровой ошибки	4,5	Ж 3	При исправлении реестровой ошибки площадь земельного участка увеличивается в пределах 10%, что в соответствии с п.3 ст. 42.8 ФЗ № 221 от 24.07.2007 г., допустимо (33 кв.м).
64	:163	-	59:16:0010329:163	-	Пермский край, Верещагинский район, Верещагинское городское поселение, г. Верещагино, ул. Депутатская, д. 37	1467	-	1467	Земли населенных пунктов	для индивидуального жилого дома	-	-	Камаев Андрей Васильевич	-	-	Исправление реестровой ошибки	4,5	Ж 3	При исправлении реестровой ошибки земельный участок уточняется в учтенной площади
65	:223	-	59:16:0010329:223	-	Местоположение установлено относительно ориентира, расположенного за пределами участка. Почтовый адрес ориентира: Пермский край, Верещагинский район, г. Верещагино, ул. Депутатская, д. 58.	1140	-	1140	Земли населенных пунктов	Индивидуальные жилые дома	-	-	-	Аренда	Рубцов Олег Николаевич	Исправление реестровой ошибки	4	Ж 3	При исправлении реестровой ошибки земельный участок уточняется в учтенной площади
66	:216	-	59:16:0010329:216	-	Местоположение установлено относительно ориентира, расположенного за пределами участка. Почтовый адрес ориентира: Пермский край, Верещагинский район, г. Верещагино, ул. Депутатская, д. 58а.	1145	-	1128	Земли населенных пунктов	Индивидуальные жилые дома	-	-	-	Аренда	Гилев Федор Прохорович	Исправление реестровой ошибки	4	Ж 3	При исправлении реестровой ошибки площадь земельного участка уменьшается в пределах 10%, что в соответствии с п.3 ст. 42.8 ФЗ №221 от 24.07.2007 г., допустимо (17 кв.м).
67	:219	-	59:16:0010329:219	-	Местоположение установлено относительно ориентира, расположенного за пределами участка. Почтовый адрес ориентира: Пермский край, Верещагинский район, г. Верещагино, ул. Депутатская, д. 60.	1149	-	1176	Земли населенных пунктов	Индивидуальные жилые дома	-	-	-	Аренда	Гольшев Владимир Витальевич	Исправление реестровой ошибки	4	Ж 3	При исправлении реестровой ошибки площадь земельного участка увеличивается в пределах 10%, что в соответствии с п.3 ст. 42.8 ФЗ № 221 от 24.07.2007 г., допустимо (27 кв.м).
68	:227	-	59:16:0010329:227	-	Местоположение установлено относительно ориентира, расположенного за пределами участка. Почтовый адрес ориентира: Пермский край, Верещагинский район, г. Верещагино, ул. Депутатская, д. 60а.	1143	-	1157	Земли населенных пунктов	Индивидуальные жилые дома	-	-	-	Аренда	Безмаслов Владимир Петрович	Исправление реестровой ошибки	4	Ж 3	При исправлении реестровой ошибки площадь земельного участка увеличивается в пределах 10%, что в соответствии с п.3 ст. 42.8 ФЗ № 221 от 24.07.2007 г., допустимо (14 кв.м).
69	:220	-	59:16:0010329:220	-	Местоположение установлено относительно ориентира, расположенного за пределами участка. Почтовый адрес ориентира: Пермский край, Верещагинский район, г. Верещагино, ул. Депутатская, д. 62.	1141	-	1140	Земли населенных пунктов	Индивидуальные жилые дома	-	-	-	Аренда	Губарева Елена Луквична	Исправление реестровой ошибки	4	Ж 3	При исправлении реестровой ошибки площадь земельного участка уменьшается в пределах 10%, что в соответствии с п.3 ст. 42.8 ФЗ №221 от 24.07.2007 г., допустимо (1 кв.м).

№	Обозначение на чертеже межевания	Условный номер образуемого земельного участка	Кадастровый номер исходного земельного участка с номерами контуров	Кадастровый номер объекта капитального строительства	Адрес (местоположение) земельного участка	Площадь земельных участков			Категория земель исходного земельного участка	Вид разрешенного использования исходного земельного участка	Категория земель образуемого земельного участка	Вид разрешенного использования образуемого земельного участка	Собственник земельного участка	Вид обременения	Правообладатель	Вид кадастровых работ (исправление реестровой ошибки, уточнение местоположения границ и образование)	Номер листа чертежа межевания территории	Территориальная зона	Примечание
						Площадь земельного участка кв.м (данные ЕГРН)	Площадь образуемого земельного участка кв.м	Площадь изменяемого земельного участка кв.м											
1	2	3	4	5	6	7	8	9	10	11	12	13	14	15	16	17	18	19	20
70	:72	-	59:16:0010329:72	1. 59:16:0010329:397 2. 59:16:0010329:398	Российская Федерация, Пермский край, г.о. Верещагинский, г. Верещагино, ул. Урицкого, з/у 99	1147	-	1156	Земли населенных пунктов	для индивидуального жилищного строительства	-	-	Шафранов Сергей Юрьевич	-	-	Исправление реестровой ошибки	5	Ж 3	При исправлении реестровой ошибки площадь земельного участка увеличивается в пределах 10%, что в соответствии с п.3 ст. 42.8 ФЗ № 221 от 24.07.2007 г., допустимо (9 кв.м).
71	:21	-	59:16:0010329:21	59:16:0010329:118	Российская Федерация, Пермский край, г.о. Верещагинский, г. Верещагино, ул. Ульяновская, з/у 149	1319	-	1325	Земли населенных пунктов	для индивидуального жилищного строительства	-	-	Волгова Наталья Вениаминовна	-	-	Исправление реестровой ошибки	4	Ж 3	При исправлении реестровой ошибки площадь земельного участка увеличивается в пределах 10%, что в соответствии с п.3 ст. 42.8 ФЗ № 221 от 24.07.2007 г., допустимо (6 кв.м).
72	:5153	-	59:16:0000000:5153	-	Российская Федерация, Пермский край, г.о. Верещагинский, г. Верещагино, ул. Ульяновская, з/у 153а	605	-	666	Земли населенных пунктов	для индивидуального жилищного строительства	-	-	-	-	-	Исправление реестровой ошибки	4	Ж 3	При исправлении реестровой ошибки площадь земельного участка увеличивается на величину, не превышающую установленный предельный минимальный размер земельного участка, что в соответствии с п.3 ст. 42.8 ФЗ № 221 от 24.07.2007 г., допустимо (61 кв.м). ("Для индивидуального жилищного строительства" - 200 кв.м)
73	:99	-	59:16:0010329:99	-	Пермский край, Верещагинский район, г. Верещагино, южнее дома № 147 по ул. Ульяновская	1300	-	1215	Земли населенных пунктов	под огородничество	-	-	-	Аренда	Пинаева Лидия Анатольевна	Исправление реестровой ошибки	4	Ж 3	При исправлении реестровой ошибки площадь земельного участка уменьшается в пределах 10%, что в соответствии с п.3 ст. 42.8 ФЗ №221 от 24.07.2007 г., допустимо (85 кв.м).
74	:133	-	59:16:0010329:133	-	Пермский край, Верещагинский район, г. Верещагино, западнее дома № 149 по ул. Ульяновская	599	-	615	Земли населенных пунктов	для огородничества	-	-	-	Аренда	Волгова Наталья Вениаминовна	Исправление реестровой ошибки	4	Ж 3	При исправлении реестровой ошибки площадь земельного участка увеличивается в пределах 10%, что в соответствии с п.3 ст. 42.8 ФЗ № 221 от 24.07.2007 г., допустимо (16 кв.м).
75	:97	-	59:16:0010329:97	59:16:0010329:351	Российская Федерация, Пермский край, г.о. Верещагинский, г. Верещагино, ул. Андреева, з/у 6а	1105	-	1102	Земли населенных пунктов	для индивидуального жилищного строительства	-	-	Зорин Владимир Александрович Зорина Марина Петровна	Ипотека	Публичное акционерное общество «Сбербанк России»	Исправление реестровой ошибки	5	Ж 3	При исправлении реестровой ошибки площадь земельного участка уменьшается в пределах 10%, что в соответствии с п.3 ст. 42.8 ФЗ №221 от 24.07.2007 г., допустимо (3 кв.м).
76	:138	-	59:16:0010329:138	-	Пермский край, Верещагинское городское поселение, г. Верещагино, ул. Андреева, 7	1325	-	1311	Земли населенных пунктов	Для индивидуального жилищного строительства	-	-	Буркова Ирина Борисовна	-	-	Исправление реестровой ошибки	5	Ж 3	При исправлении реестровой ошибки площадь земельного участка уменьшается в пределах 10%, что в соответствии с п.3 ст. 42.8 ФЗ №221 от 24.07.2007 г., допустимо (14 кв.м). На земельном участке расположен объект незавершенного строительства (фундамент)
77	:96	-	59:16:0010329:96	59:16:0010329:347	Российская Федерация, Пермский край, г.о. Верещагинский, г. Верещагино, ул. Андреева, з/у 8	1164	-	1170	Земли населенных пунктов	для индивидуального жилищного строительства	-	-	Ларионов Денис Сергеевич	-	-	Исправление реестровой ошибки	5	Ж 3	При исправлении реестровой ошибки площадь земельного участка увеличивается в пределах 10%, что в соответствии с п.3 ст. 42.8 ФЗ № 221 от 24.07.2007 г., допустимо (6 кв.м).
78	:116	-	59:16:0010329:116	59:16:0010329:387	Пермский край, Верещагинский район, г. Верещагино, ул. Андреева, 9	1273	-	1372	Земли населенных пунктов	для индивидуального жилищного строительства	-	-	-	Аренда	Решетар Алексей Дмитриевич Решетар Наталья Владимировна	Исправление реестровой ошибки	5	Ж 3	При исправлении реестровой ошибки площадь земельного участка увеличивается в пределах 10%, что в соответствии с п.3 ст. 42.8 ФЗ № 221 от 24.07.2007 г., допустимо (99 кв.м).
79	:137	-	59:16:0010329:137	-	Пермский край, Верещагинское городское поселение, г. Верещагино, ул. Пушкина, 94а	1500	-	1579	Земли населенных пунктов	Для индивидуального жилищного строительства	-	-	Печёнкина Ксения Алексеевна	-	-	Исправление реестровой ошибки	5	Ж 3	При исправлении реестровой ошибки площадь земельного участка увеличивается в пределах 10%, что в соответствии с п.3 ст. 42.8 ФЗ № 221 от 24.07.2007 г., допустимо (79 кв.м). ("Для индивидуального жилищного строительства" - 200 кв.м) Для земельных участков, поставленных на государственный кадастровый учет до принятия настоящих Правил землепользования и застройки предельные максимальные и минимальные размеры земельных участков не подлежат установлению.
80	:136	-	59:16:0010329:136	59:16:0010329:343	Пермский край, Верещагинское городское поселение, г. Верещагино, ул. Пушкина, 94б	1470	-	1483	Земли населенных пунктов	Для индивидуального жилищного строительства	-	-	Онянов Алексей Геннадьевич	-	-	Исправление реестровой ошибки	5	Ж 3	При исправлении реестровой ошибки площадь земельного участка увеличивается в пределах 10%, что в соответствии с п.3 ст. 42.8 ФЗ № 221 от 24.07.2007 г., допустимо (13 кв.м).
81	:209	-	59:16:0010329:209	-	Пермский край, Верещагинский р-н, г. Верещагино, ул. Пушкина, д. 99	1478	-	1478	Земли населенных пунктов	Индивидуальные жилые дома	-	-	Тигунов Андрей Павлович	-	-	Исправление реестровой ошибки	5	Ж 3	При исправлении реестровой ошибки земельный участок уточняется в учтенной площади
82	:197	-	59:16:0010329:197	59:16:0010329:401	Пермский край, р-н Верещагинский, Верещагинское городское поселение, г. Верещагино, ул. Пушкина, 103	753	-	756	Земли населенных пунктов	индивидуальные жилые дома	-	-	Кочнова Любовь Алексеевна Кочнов Валерий Андреевич	-	-	Исправление реестровой ошибки	5	Ж 3	При исправлении реестровой ошибки площадь земельного участка увеличивается в пределах 10%, что в соответствии с п.3 ст. 42.8 ФЗ № 221 от 24.07.2007 г., допустимо (3 кв.м). ("Для индивидуального жилищного строительства" - 200 кв.м)
83	:160	-	59:16:0010329:160	-	Пермский край, Верещагинский район, Верещагинское городское поселение, г. Верещагино, ул. Пушкина, 105	1500	-	1499	Земли населенных пунктов	индивидуальные жилые дома	-	-	-	Аренда	Демина Екатерина Владимировна	Исправление реестровой ошибки	5	Ж 3	При исправлении реестровой ошибки площадь земельного участка уменьшается в пределах 10%, что в соответствии с п.3 ст. 42.8 ФЗ №221 от 24.07.2007 г., допустимо (1 кв.м).
84	:135	-	59:16:0010329:135	-	Пермский край, Верещагинский район, г. Верещагино, ул. Заречная, 1в	1495	-	1500	Земли населенных пунктов	для индивидуального жилищного строительства	-	-	-	Аренда	Понова Людмила Ивановна	Исправление реестровой ошибки	4	Ж 3	При исправлении реестровой ошибки площадь земельного участка увеличивается в пределах 10%, что в соответствии с п.3 ст. 42.8 ФЗ № 221 от 24.07.2007 г., допустимо (5 кв.м). На земельном участке расположен объект незавершенного строительства (фундамент)
85	:134	-	59:16:0010329:134	59:16:0010329:348	Российская Федерация, Пермский край, г.о. Верещагинский, г. Верещагино, ул. Заречная, з/у 1г	1499	-	1613	Земли населенных пунктов	для индивидуального жилищного строительства	-	-	Сарапульцев Игорь Петрович Сарапульцева Людмила Ивановна	-	-	Исправление реестровой ошибки	4	Ж 3	При исправлении реестровой ошибки площадь земельного участка увеличивается в пределах 10%, что в соответствии с п.3 ст. 42.8 ФЗ № 221 от 24.07.2007 г., допустимо (114 кв.м). Для земельных участков, поставленных на государственный кадастровый учет до принятия настоящих Правил землепользования и застройки предельные максимальные и минимальные размеры земельных участков не подлежат установлению.
86	:205	-	59:16:0010329:205	-	Пермский край, Верещагинский район, г. Верещагино, ул. Заречная, д. 1д	883	-	944	Земли населенных пунктов	индивидуальные жилые дома	-	-	-	Аренда	Тимохина София Владимировна	Исправление реестровой ошибки	4	Ж 3	При исправлении реестровой ошибки площадь земельного участка увеличивается в пределах 10%, что в соответствии с п.3 ст. 42.8 ФЗ № 221 от 24.07.2007 г., допустимо (61 кв.м).
87	:208	-	59:16:0010329:208	-	Пермский край, Верещагинский р-н, г. Верещагино, ул. Заречная, д. 1ж	1009	-	1039	Земли населенных пунктов	индивидуальные жилые дома	-	-	-	Аренда	Балуев Тимофей Викторович	Исправление реестровой ошибки	4	Ж 3	При исправлении реестровой ошибки площадь земельного участка увеличивается в пределах 10%, что в соответствии с п.3 ст. 42.8 ФЗ № 221 от 24.07.2007 г., допустимо (30 кв.м).
88	:171	-	59:16:0010329:171	-	Российская Федерация, Пермский край, Верещагинский район, Верещагинское городское поселение, г. Верещагино, ул. Чкалова, 110	1364	-	1370	Земли населенных пунктов	индивидуальные жилые дома	-	-	Пьянков Алексей Васильевич	-	-	Исправление реестровой ошибки	5	Ж 3	При исправлении реестровой ошибки площадь земельного участка увеличивается в пределах 10%, что в соответствии с п.3 ст. 42.8 ФЗ № 221 от 24.07.2007 г., допустимо (6 кв.м). ("Для индивидуального жилищного строительства" - 200 кв.м) На земельном участке расположен объект незавершенного строительства (фундамент)
89	:193	-	59:16:0010329:193	-	Российская Федерация, Пермский край, г.о. Верещагинский, г. Верещагино, ул. Чкалова, з/у 111а	998	-	992	Земли населенных пунктов	индивидуальные жилые дома	-	-	Магонов Дмитрий Борисович	-	-	Исправление реестровой ошибки	5	Ж 3	При исправлении реестровой ошибки площадь земельного участка уменьшается в пределах 10%, что в соответствии с п.3 ст. 42.8 ФЗ №221 от 24.07.2007 г., допустимо (6 кв.м).
90	:172	-	59:16:0010329:172	-	Пермский край, Верещагинский район, Верещагинское городское поселение, г. Верещагино, ул. Чкалова, 112	1359	-	1363	Земли населенных пунктов	индивидуальные жилые дома	-	-	Лучников Виталий Александрович	-	-	Исправление реестровой ошибки	5	Ж 3	При исправлении реестровой ошибки площадь земельного участка увеличивается в пределах 10%, что в соответствии с п.3 ст. 42.8 ФЗ № 221 от 24.07.2007 г., допустимо (4 кв.м).
91	:191	-	59:16:0010329:191	-	Российская Федерация, Пермский край, г.о. Верещагинский, г. Верещагино, ул. Чкалова, з/у 113	996	-	1020	Земли населенных пунктов	индивидуальные жилые дома	-	-	Колчанов Анатолий Матвеевич	-	-	Исправление реестровой ошибки	5	Ж 3	При исправлении реестровой ошибки площадь земельного участка увеличивается в пределах 10%, что в соответствии с п.3 ст. 42.8 ФЗ № 221 от 24.07.2007 г., допустимо (24 кв.м).
92	:170	-	59:16:0010329:170	59:16:0010329:353	Российская Федерация, Пермский край, г.о. Верещагинский, г. Верещагино, ул. Чкалова, з/у 114	1341	-	1317	Земли населенных пунктов	индивидуальные жилые дома	-	-	Порохова Любовь Николаевна	-	-	Исправление реестровой ошибки	5	Ж 3	При исправлении реестровой ошибки площадь земельного участка уменьшается в пределах 10%, что в соответствии с п.3 ст. 42.8 ФЗ №221 от 24.07.2007 г., допустимо (24 кв.м).
93	:196	-	59:16:0010329:196	-	Пермский край, Верещагинский район, Верещагинское городское поселение, г. Верещагино, ул. Чкалова, 115	1499	-	1498	Земли населенных пунктов	индивидуальные жилые дома	-	-	-	Аренда	Несмянов Алексей Владимирович	Исправление реестровой ошибки	5	Ж 3	При исправлении реестровой ошибки площадь земельного участка уменьшается в пределах 10%, что в соответствии с п.3 ст. 42.8 ФЗ №221 от 24.07.2007 г., допустимо (1 кв.м). На земельном участке расположен объект незавершенного строительства (фундамент)

№	Обозначение на чертеже межевания	Условный номер образуемого земельного участка	Кадастровый номер исходного земельного участка с номерами контуров	Кадастровый номер объекта капитального строительства	Адрес (местоположение) земельного участка	Площадь земельных участков			Категория земель исходного земельного участка	Вид разрешенного использования исходного земельного участка	Категория земель образуемого земельного участка	Вид разрешенного использования образуемого земельного участка	Собственник земельного участка	Вид обременения	Правообладатель	Вид кадастровых работ (исправление реестровой ошибки, уточнение местоположения границ и образование)	Номер листа чертежа межевания территории	Территориальная зона	Примечание
						Площадь земельного участка кв.м (данные ЕГРН)	Площадь образуемого земельного участка кв.м	Площадь изменяемого земельного участка кв.м											
1	2	3	4	5	6	7	8	9	10	11	12	13	14	15	16	17	18	19	20
94	:177	-	59:16:0010329:177	-	Пермский край, Верещагинский район, Верещагинское городское поселение, г. Верещагино, ул. Чкалова, 116	1338	-	1351	Земли населенных пунктов	индивидуальные жилые дома	-	-	Некрасов Николай Васильевич	-	-	Исправление реестровой ошибки	5	Ж 3	При исправлении реестровой ошибки площадь земельного участка увеличивается в пределах 10%, что в соответствии с п.3 ст. 42.8 ФЗ № 221 от 24.07.2007 г., допустимо (13 кв.м). На земельном участке расположен объект незавершенного строительства (фундамент)
95	:168	-	59:16:0010329:168	-	Российская Федерация, Пермский край, Верещагинский район, Верещагинское городское поселение, г. Верещагино, ул. Чкалова, 117	1500	-	1500	Земли населенных пунктов	индивидуальные жилые дома	-	-	Решетар Алексей Дмитриевич Решетар Наталья Владимировна	-	-	Исправление реестровой ошибки	5	Ж 3	При исправлении реестровой ошибки земельный участок уточняется в учтенной площади
96	:169	-	59:16:0010329:169	-	Пермский край, Верещагинский район, Верещагинское городское поселение, г. Верещагино, ул. Чкалова, д. 118	1500	-	1495	Земли населенных пунктов	индивидуальные жилые дома	-	-	Главатских Иван Леонидович	-	-	Исправление реестровой ошибки	5	Ж 3	При исправлении реестровой ошибки площадь земельного участка уменьшается в пределах 10%, что в соответствии с п.3 ст. 42.8 ФЗ №221 от 24.07.2007 г., допустимо (5 кв.м).
97	:182	-	59:16:0010329:182	-	Пермский край, Верещагинский район, Верещагинское городское поселение, г. Верещагино, ул. Куйбышева, 117	1386	-	1387	Земли населенных пунктов	индивидуальные жилые дома	-	-	-	Аренда	Аликин Сергей Петрович	Исправление реестровой ошибки	5	Ж 3	При исправлении реестровой ошибки площадь земельного участка увеличивается в пределах 10%, что в соответствии с п.3 ст. 42.8 ФЗ № 221 от 24.07.2007 г., допустимо (1 кв.м).
98	:195	-	59:16:0010329:195	-	Пермский край, Верещагинский район, Верещагинское городское поселение, г. Верещагино, ул. Куйбышева, 119	1401	-	1400	Земли населенных пунктов	индивидуальные жилые дома	-	-	-	Аренда	Гусарова Людмила Николаевна	Исправление реестровой ошибки	5	Ж 3	При исправлении реестровой ошибки площадь земельного участка уменьшается в пределах 10%, что в соответствии с п.3 ст. 42.8 ФЗ №221 от 24.07.2007 г., допустимо (1 кв.м).
99	:194	-	59:16:0010329:194	-	Пермский край, Верещагинский район, Верещагинское городское поселение, г. Верещагино, ул. Куйбышева, 121	1358	-	1353	Земли населенных пунктов	индивидуальные жилые дома	-	-	-	Аренда	Гусарова Людмила Николаевна	Исправление реестровой ошибки	5	Ж 3	При исправлении реестровой ошибки площадь земельного участка уменьшается в пределах 10%, что в соответствии с п.3 ст. 42.8 ФЗ №221 от 24.07.2007 г., допустимо (5 кв.м).
100	:198	-	59:16:0010329:198	-	Российская Федерация, Пермский край, г.о. Верещагинский, г. Верещагино, ул. Чапаева, з/у 32а	747	-	760	Земли населенных пунктов	индивидуальные жилые дома	-	-	Заводов Артём Игоревич Воробьева Elizaveta Алексеевна	-	-	Исправление реестровой ошибки	5	Ж 3	При исправлении реестровой ошибки площадь земельного участка увеличивается в пределах 10%, что в соответствии с п.3 ст. 42.8 ФЗ № 221 от 24.07.2007 г., допустимо (13 кв.м). На земельном участке расположен объект незавершенного строительства
101	:201	-	59:16:0010329:201	-	Российская Федерация, Пермский край, г.о. Верещагинский, г. Верещагино, ул. Рабочая, з/у 36	730	-	723	Земли населенных пунктов	индивидуальные жилые дома	-	-	Исполитова Галина Федоровна	-	-	Исправление реестровой ошибки	5	Ж 3	При исправлении реестровой ошибки площадь земельного участка уменьшается в пределах 10%, что в соответствии с п.3 ст. 42.8 ФЗ №221 от 24.07.2007 г., допустимо (7 кв.м).
102	:355	-	59:16:0010329:355	59:16:0010329:352 (59:16:0010329:80)	Российская Федерация, Пермский край, г.о. Верещагинский, г. Верещагино, р-н Западный, з/у 1/12	28	-	34	Земли населенных пунктов	индивидуальные гаражи, гаражные боксы	-	-	Вшиков Николай Иванович	-	-	Исправление реестровой ошибки	4	Р 3, Т	При исправлении реестровой ошибки площадь земельного участка увеличивается на величину, не превышающую установленный предельный минимальный размер земельного участка, что в соответствии с п.3 ст. 42.8 ФЗ № 221 от 24.07.2007 г., допустимо (6 кв.м). ("Размещение гаражей для собственных нужд" - 15 кв.м) На земельном участке расположен гараж, кадастровый номер помещения 59:16:0010329:352. Объект недвижимости признан самостоятельным зданием с назначением "Гараж" в силу ч.1 ст. 18 Федерального закона от 05.04.2021 № 79-ФЗ.
103	:70	-	59:16:3260101:70 (входит в единое землепользование 59:16:0000000:50)	-	Пермский край, р-н Верещагинский, электросетевой комплекс № 7 "Тригорьевская-Зюкай-Кузьма" с отпайками на ПС Верещагино, ПС Бородулино.	6	-	6	Земли промышленности, энергетики, транспорта, связи, радиовещания, телевидения, информатики, земли для обеспечения космической деятельности, земли обороны, безопасности и земли иного специального назначения	под опорами ЛЭП 110 Кв	-	-	-	Аренда	Открытое акционерное общество "Межрегиональная распределительная сетевая компания Урала"	Исправление реестровой ошибки	2	Р 3	При исправлении реестровой ошибки земельный участок уточняется в учтенной площади
104	:71	-	59:16:3260101:71 (входит в единое землепользование 59:16:0000000:50)	-	Пермский край, р-н Верещагинский, электросетевой комплекс № 7 "Тригорьевская-Зюкай-Кузьма" с отпайками на ПС Верещагино, ПС Бородулино.	6	-	6	Земли промышленности, энергетики, транспорта, связи, радиовещания, телевидения, информатики, земли для обеспечения космической деятельности, земли обороны, безопасности и земли иного специального назначения	под опорами ЛЭП 110 Кв	-	-	-	Аренда	Открытое акционерное общество "Межрегиональная распределительная сетевая компания Урала"	Исправление реестровой ошибки	2	Не установлена	При исправлении реестровой ошибки земельный участок уточняется в учтенной площади
105	:118	-	59:16:0010314:118	59:16:0010314:237	Российская Федерация, Пермский край, г.о. Верещагинский, г. Верещагино, ул. Западная, з/у 8а	1200	-	1383	Земли населенных пунктов	для индивидуального жилищного строительства	-	-	Ефремова Наталья Петровна Ефремов Сергей Владимирович	-	-	Уточнение местоположения границ	3,5	Ж 3, Зона акваторий	При уточнении местоположения границ площадь земельного участка увеличивается на величину, не превышающую установленный предельный минимальный размер земельного участка, что в соответствии с п.3 ст. 42.8 ФЗ № 221 от 24.07.2007 г., допустимо (183 кв.м). ("Для индивидуального жилищного строительства" - 200 кв.м)
106	:18	-	59:16:0010329:18 (входит в единое землепользование 59:16:0000000:51) (многоконтурный, 2 контур)	59:16:0000000:2145	Пермский край, р-н Верещагинский, г. Верещагино	21700	-	21700	Земли промышленности, энергетики, транспорта, связи, радиовещания, телевидения, информатики, земли для обеспечения космической деятельности, земли обороны, безопасности и земли иного специального назначения	под полосу отвода автодороги "Верещагино-Нижнее Галино"	-	-	Муниципальное образование Верещагинский городской округ Пермского края	-	-	Уточнение местоположения границ	2,3,5	Не установлена	При уточнении местоположения границ земельный участок уточняется в учтенной площади
107	:39	-	59:16:0010329:39	59:16:0010329:80	Пермский край, р-н Верещагинский, г. Верещагино	748	-	714	Земли населенных пунктов	для строительства кооперативных гаражей	-	-	-	-	-	Уточнение местоположения границ	4	Р 3	При уточнении местоположения границ площадь земельного участка уменьшается в пределах 10%, что в соответствии с п.3 ст. 42.8 ФЗ № 221 от 24.07.2007 г., допустимо (34 кв.м).
108	:67	-	59:16:0010329:67	1. 59:16:0000000:1016 2. 59:16:0000000:2380	Пермский край, р-н Верещагинский, г. Верещагино, ул. Железнодорожная, северо-западнее парка	76149	-	76148	Земли населенных пунктов	под прудом	-	-	Муниципальное образование Верещагинский городской округ Пермского края	-	-	Уточнение местоположения границ	5	Зона акваторий	При уточнении местоположения границ площадь земельного участка уменьшается в пределах 10%, что в соответствии с п.3 ст. 42.8 ФЗ №221 от 24.07.2007 г., допустимо (1 кв.м).

№	Обозначение на чертеже межевания	Условный номер образуемого земельного участка	Кадастровый номер исходного земельного участка с номерами контуров	Кадастровый номер объекта капитального строительства	Адрес (местоположение) земельного участка	Площадь земельных участков			Категория земель исходного земельного участка	Вид разрешенного использования исходного земельного участка	Категория земель образуемого земельного участка	Вид разрешенного использования образуемого земельного участка	Собственник земельного участка	Вид обременения	Правообладатель	Вид кадастровых работ (исправление реестровой ошибки, уточнение местоположения границ и образование)	Номер листа чертежа межевания территории	Территориальная зона	Примечание
						Площадь земельного участка кв.м (данные ЕГРН)	Площадь образуемого земельного участка кв.м	Площадь изменяемого земельного участка кв.м											
1	2	3	4	5	6	7	8	9	10	11	12	13	14	15	16	17	18	19	20
109	:10	-	59:16:0010329:10	-	Пермский край, г. Верещагино, ул. Депутатская, севернее жилых домов	2456	-	2456	Земли населенных пунктов	для организации питомника по выращиванию лесопосадочных материалов	-	-	Открытое акционерное общество "Российские железные дороги"	-	-	Уточнение местоположения границ	4	Р 3	При уточнении местоположения границ земельный участок уточняется в учтенной площади
110	:11	-	59:16:0010329:11	-	Пермский край, г. Верещагино, ул. Депутатская, севернее жилых домов	1378	-	1378	Земли населенных пунктов	для организации питомника по выращиванию лесопосадочных материалов	-	-	Открытое акционерное общество "Российские железные дороги"	-	-	Уточнение местоположения границ	4	Р 3	При уточнении местоположения границ земельный участок уточняется в учтенной площади
111	:19	-	59:16:0010329:19	59:16:0010329:356	Российская Федерация, Пермский край, г.о. Верещагинский, г. Верещагино, ул. Ульяновская, з/у 147	1000	-	990	Земли населенных пунктов	под производственную базу (пожарным водоемом)	-	-	Акционерное общество "Верещагинская МО АЗС"	Запрещение регистрации	-	Уточнение местоположения границ	5	Р 3	При уточнении местоположения границ площадь земельного участка уменьшается в пределах 10%, что в соответствии с п.3 ст. 42.8 ФЗ №221 от 24.07.2007 г., допустимо (10 кв.м.)
112	:69	-	59:16:0010329:69	-	Пермский край, р-н Верещагинский, г. Верещагино, в районе улицы Андреева, восточнее пруда	26119	-	26118	Земли населенных пунктов	для рекреационных целей	-	-	Муниципальное образование Верещагинский городской округ Пермского края	-	-	Уточнение местоположения границ	5	Р 2	При уточнении местоположения границ площадь земельного участка уменьшается в пределах 10%, что в соответствии с п.3 ст. 42.8 ФЗ №221 от 24.07.2007 г., допустимо (1 кв.м.)
113	:40	-	59:16:0010329:40 (входит в единое землепользование 59:16:0000000:83)	-	Пермский край, г. Верещагино, западная часть	7815	-	7815	Земли населенных пунктов	под полигон	-	-	Российская Федерация	-	-	Уточнение местоположения границ	3	Ж 2	При уточнении местоположения границ земельный участок уточняется в учтенной площади
114	:68	-	59:16:0010329:68	-	Российская Федерация, Пермский край, г.о. Верещагинский, г. Верещагино, ул. Железнодорожная, з/у 26	48394	-	51996	Земли населенных пунктов	под парк	-	-	Муниципальное образование Верещагинский городской округ Пермского края	-	-	Уточнение местоположения границ	5	Р 1, Ж 3	При уточнении местоположения границ площадь земельного участка увеличивается в пределах 10%, что в соответствии с п.3 ст. 42.8 ФЗ № 221 от 24.07.2007 г., допустимо (3602 кв.м.). Выявлена реестровая ошибка в местоположении земельного участка 59:16:0010329:20 (входит в единое землепользование 59:16:0000000:54). Фактически земельный участок 59:16:0010329:20 расположен в кадастровом квартале 59:16:0010313. Граница земельного участка 59:16:0010329:68 показана с учетом уточнения местоположения участка 59:16:0010329:20 (ЕЗП 59:16:0000000:54)
115	:3	-	59:16:0010329:3	59:16:0010301:441	Российская Федерация, Пермский край, г.о. Верещагинский, г. Верещагино, ул. Железнодорожная, з/у 85	4342	-	2616	Земли населенных пунктов	под очистные сооружения КУ-200	-	-	Муниципальное образование Верещагинский городской округ Пермского края	Аренда	муниципальное унитарное предприятие «Верещагинские водоканализационные сети»	Уточнение местоположения границ	2,3	И, Р 3	При уточнении местоположения границ площадь земельного участка уменьшается более чем на 10%, что в соответствии с п.5 ст. 42.8 ФЗ №221 от 24.07.2007 г., допустимо при наличии письменного согласия правообладателя (1726 кв.м.). В приложении к проекту межевания территории. Границы уточнено фактическому местоположению очистных сооружений и прилегающей производственной территории
116	:8	-	59:16:0010329:8	59:16:0010329:356	Пермский край, г. Верещагино, ул. Депутатская, севернее дома 24	1971	-	2166	Земли населенных пунктов	для организации питомника по выращиванию лесопосадочных материалов	-	-	Открытое акционерное общество "Российские железные дороги"	-	-	Уточнение местоположения границ	4	Р 3	При уточнении местоположения границ площадь земельного участка увеличивается в пределах 10%, что в соответствии с п.3 ст. 42.8 ФЗ № 221 от 24.07.2007 г., допустимо (195 кв.м.)
117	:13	-	59:16:0010329:13	59:16:0010329:345	Российская Федерация, Пермский край, г.о. Верещагинский, г. Верещагино, ул. Депутатская, з/у 25	1200	-	1195	Земли населенных пунктов	для индивидуального жилищного строительства	-	-	Миронов Владимир Елиферьевич Миронова Любовь Ивановна	-	-	Уточнение местоположения границ	4,5	Ж 3	При уточнении местоположения границ площадь земельного участка уменьшается в пределах 10%, что в соответствии с п.3 ст. 42.8 ФЗ №221 от 24.07.2007 г., допустимо (5 кв.м.)
118	:61	-	59:16:0010329:61	-	Российская Федерация, Пермский край, г.о. Верещагинский, г. Верещагино, ул. Депутатская, з/у 27	1100	-	1100	Земли населенных пунктов	для индивидуального жилищного строительства	-	-	Елохова Раиса Петровна	-	-	Уточнение местоположения границ	4,5	Ж 3	При уточнении местоположения границ земельный участок уточняется в учтенной площади
119	:65	-	59:16:0010329:65	-	Российская Федерация, Пермский край, г.о. Верещагинский, г. Верещагино, ул. Депутатская, з/у 31	1232	-	1230	Земли населенных пунктов	Под индивидуальной жилой застройкой	-	-	Титун Андрей Павлович	-	-	Уточнение местоположения границ	4,5	Ж 3	При уточнении местоположения границ площадь земельного участка уменьшается в пределах 10%, что в соответствии с п.3 ст. 42.8 ФЗ №221 от 24.07.2007 г., допустимо (2 кв.м.). На земельном участке расположен объект незавершенного строительства
120	:66	-	59:16:0010329:66	-	Российская Федерация, Пермский край, г.о. Верещагинский, г. Верещагино, ул. Депутатская, з/у 33	1238	-	1271	Земли населенных пунктов	Под индивидуальной жилой застройкой	-	-	Титун Андрей Павлович	-	-	Уточнение местоположения границ	4,5	Ж 3	При уточнении местоположения границ площадь земельного участка увеличивается в пределах 10%, что в соответствии с п.3 ст. 42.8 ФЗ № 221 от 24.07.2007 г., допустимо (33 кв.м.). На земельном участке расположен объект незавершенного строительства
121	:50	-	59:16:0010329:50	-	Российская Федерация, Пермский край, г.о. Верещагинский, г. Верещагино, ул. Урицкого, з/у 101	1135	-	1267	Земли населенных пунктов	для индивидуального жилищного строительства	-	-	Ренёв Данил Вячеславович Ренева Елена Иосифовна Ренев Владимир Федорович Печенкин Влад Вячеславович	-	-	Уточнение местоположения границ	5	Ж 3	При уточнении местоположения границ площадь земельного участка увеличивается на величину, не превышающую установленный предельный минимальный размер земельного участка, что в соответствии с п.3 ст. 42.8 ФЗ № 221 от 24.07.2007 г., допустимо (132 кв.м.). ("Для индивидуального жилищного строительства" - 200 кв.м) На земельном участке расположен объект незавершенного строительства
122	:49	-	59:16:0010329:49	59:16:0010329:78	Российская Федерация, Пермский край, г.о. Верещагинский, г. Верещагино, ул. Урицкого, з/у 103	1151	-	1239	Земли населенных пунктов	для индивидуального жилищного строительства	-	-	Казанцева Елена Владимировна	-	-	Уточнение местоположения границ	5	Ж 3	При уточнении местоположения границ площадь земельного участка увеличивается в пределах 10%, что в соответствии с п.3 ст. 42.8 ФЗ № 221 от 24.07.2007 г., допустимо (88 кв.м.)
123	:17	-	59:16:0010329:17	1. 59:16:0010329:75 2. 59:16:0000000:3679	Пермский край, р-н Верещагинский, г. Верещагино, ул. Ульяновская, дом 147	1500	-	1500	Земли населенных пунктов	под индивидуальной жилой застройкой	-	-	Пинаева Лидия Анатольевна	Ипотека	Публичное акционерное общество "Сбербанк России"	Уточнение местоположения границ	4	Ж 3	При уточнении местоположения границ земельный участок уточняется в учтенной площади
124	:62	-	59:16:0010329:62	59:16:0010329:76	Пермский край, р-н Верещагинский, г. Верещагино, ул. Ульяновская, дом 151, квартира 1	1500	-	1562	Земли населенных пунктов	под жилую застройку	-	-	Волгова Наталья Вениаминовна	-	-	Уточнение местоположения границ	4	Ж 3	При уточнении местоположения границ площадь земельного участка увеличивается в пределах 10%, что в соответствии с п.3 ст. 42.8 ФЗ № 221 от 24.07.2007 г., допустимо (62 кв.м.). Для земельных участков, поставленных на государственный кадастровый учет до принятия настоящих Правил землепользования и застройки предельные максимальные и минимальные размеры земельных участков не подлежат установлению.
125	:63	-	59:16:0010329:63	1. 59:16:0010329:76 2. 59:16:0000000:3679	Пермский край, р-н Верещагинский, г. Верещагино, ул. Ульяновская, дом 151, квартира 2	1500	-	1649	Земли населенных пунктов	под жилую застройку	-	-	Осотова Дарья Вячеславовна Некрасов Максим Игоревич Осотова Валентина Васильевна Осотов Вячеслав Анатольевич	-	-	Уточнение местоположения границ	4	Ж 3	При уточнении местоположения границ площадь земельного участка увеличивается в пределах 10%, что в соответствии с п.3 ст. 42.8 ФЗ № 221 от 24.07.2007 г., допустимо (149 кв.м.). Для земельных участков, поставленных на государственный кадастровый учет до принятия настоящих Правил землепользования и застройки предельные максимальные и минимальные размеры земельных участков не подлежат установлению.
126	:14	-	59:16:0010329:14	1. 59:16:0010329:77 2. 59:16:0000000:3679	Российская Федерация, Пермский край, г.о. Верещагинский, г. Верещагино, ул. Ульяновская, з/у 153	1203	-	1239	Земли населенных пунктов	под индивидуальной жилой застройкой	-	-	Ваганов Дмитрий Николаевич Ваганова Светлана Валериевна	-	-	Уточнение местоположения границ	4	Ж 3	При уточнении местоположения границ площадь земельного участка увеличивается в пределах 10%, что в соответствии с п.3 ст. 42.8 ФЗ № 221 от 24.07.2007 г., допустимо (36 кв.м.)
127	:37	-	59:16:0010329:37	59:16:0010329:402	Российская Федерация, Пермский край, г.о. Верещагинский, г. Верещагино, ул. Западная, з/у 23а	1205	-	1360	Земли населенных пунктов	для индивидуального жилищного строительства	-	-	-	Аренда	Ильных Татьяна Алексеевна	Уточнение местоположения границ	3,5	Ж 3, Р 3, Зона акваторий	При уточнении местоположения границ площадь земельного участка увеличивается на величину, не превышающую установленный предельный минимальный размер земельного участка, что в соответствии с п.3 ст. 42.8 ФЗ № 221 от 24.07.2007 г., допустимо (155 кв.м.). ("Для индивидуального жилищного строительства" - 200 кв.м)
128	:38	-	59:16:0010329:38	1. 59:16:0010313:250 2. 59:16:0000000:4962	Российская Федерация, Пермский край, г.о. Верещагинский, г. Верещагино, ул. Западная, з/у 25а	600	-	769	Земли населенных пунктов	для индивидуального жилищного строительства	-	-	Ознобишина Лидия Николаевна	-	-	Уточнение местоположения границ	3,5	Ж 3, Р 3	При уточнении местоположения границ площадь земельного участка увеличивается на величину, не превышающую установленный предельный минимальный размер земельного участка, что в соответствии с п.3 ст. 42.8 ФЗ № 221 от 24.07.2007 г., допустимо (169 кв.м.). ("Для индивидуального жилищного строительства" - 200 кв.м)

№	Обозначение на чертеже межевания	Условный номер образуемого земельного участка	Кадастровый номер исходного земельного участка с номерами контуров	Кадастровый номер объекта капитального строительства	Адрес (местоположение) земельного участка	Площадь земельных участков			Категория земель исходного земельного участка	Вид разрешенного использования исходного земельного участка	Категория земель образуемого земельного участка	Вид разрешенного использования образуемого земельного участка	Собственник земельного участка	Вид обременения	Правообладатель	Вид кадастровых работ (исправление реестровой ошибки, уточнение местоположения границ и образование)	Номер листа чертежа межевания территории	Территориальная зона	Примечание
						Площадь земельного участка кв.м (данные ЕГРН)	Площадь образуемого земельного участка кв.м	Площадь изменяемого земельного участка кв.м											
1	2	3	4	5	6	7	8	9	10	11	12	13	14	15	16	17	18	19	20
129	:48	-	59:16:0010329:48	59:16:0000000:1115	Российская Федерация, Пермский край, г.о. Верещагинский, г. Верещагино, ул. Андреева, з/у 11	1176	-	1213	Земли населенных пунктов	для индивидуального жилищного строительства	-	-	Кононова Надежда Сергеевна	-	-	Уточнение местоположения границ	5	Ж 3	При уточнении местоположения границ площадь земельного участка увеличивается в пределах 10%, что в соответствии с п.3 ст. 42.8 ФЗ № 221 от 24.07.2007 г., допустимо (37 кв.м). На земельном участке расположен объект незавершенного строительства
130	:47	-	59:16:0010329:47	59:16:0010329:346	Российская Федерация, Пермский край, г.о. Верещагинский, г. Верещагино, ул. Андреева, з/у 13	1210	-	1409	Земли населенных пунктов	для индивидуального жилищного строительства	-	-	Марамыгин Юрий Игнатьевич	-	-	Уточнение местоположения границ	5	Ж 3	При уточнении местоположения границ площадь земельного участка увеличивается в величину, не превышающую установленный предельный минимальный размер земельного участка, что в соответствии с п.3 ст. 42.8 ФЗ № 221 от 24.07.2007 г., допустимо (199 кв.м). ("Для индивидуального жилищного строительства" - 200 кв.м)
131	:46	-	59:16:0010329:46	59:16:0010329:204	Российская Федерация, Пермский край, г.о. Верещагинский, г. Верещагино, ул. Андреева, з/у 15	1220	-	1260	Земли населенных пунктов	для индивидуального жилищного строительства	-	-	Южакова Любовь Николаевна	-	-	Уточнение местоположения границ	5	Ж 3	При уточнении местоположения границ площадь земельного участка увеличивается в пределах 10%, что в соответствии с п.3 ст. 42.8 ФЗ № 221 от 24.07.2007 г., допустимо (40 кв.м).
132	:42	-	59:16:0010329:42	59:16:0010329:81	Российская Федерация, Пермский край, г.о. Верещагинский, г. Верещагино, ул. Андреева, з/у 17	1500	-	1500	Земли населенных пунктов	для индивидуального жилищного строительства	-	-	Ларионов Константин Сергеевич	-	-	Уточнение местоположения границ	5	Ж 3	При уточнении местоположения границ земельный участок уточняется в учтенной площади
133	:41	-	59:16:0010329:41	59:16:0010329:82	Российская Федерация, Пермский край, г.о. Верещагинский, г. Верещагино, ул. Андреева, з/у 19	1500	-	1636	Земли населенных пунктов	для индивидуального жилищного строительства	-	-	Тгунов Михаил Иванович Тгунова Елена Анатольевна Тгунова Ксения Михайловна	-	-	Уточнение местоположения границ	5	Ж 3	При уточнении местоположения границ площадь земельного участка увеличивается в пределах 10%, что в соответствии с п.3 ст. 42.8 ФЗ № 221 от 24.07.2007 г., допустимо (136 кв.м). Для земельных участков, поставленных на государственный кадастровый учет до принятия настоящих Правил землепользования и застройки предельные максимальные и минимальные размеры земельных участков не подлежат установлению.
134	:56	-	59:16:0010329:56	-	край Пермский, р-н Верещагинский, г. Верещагино, ул. Пушкина, дом 96	1500	-	1500	Земли населенных пунктов	для индивидуального жилищного строительства	-	-	Топина Жанна Валковна	-	-	Уточнение местоположения границ	5	Ж 3	При уточнении местоположения границ земельный участок уточняется в учтенной площади На земельном участке расположен объект незавершенного строительства (фундамент)
135	:57	-	59:16:0010329:57	59:16:0010329:120	край Пермский, р-н Верещагинский, г. Верещагино, ул. Пушкина, дом 98	1500	-	1500	Земли населенных пунктов	для индивидуального жилищного строительства	-	-	Лобанов Родион Михайлович Карлова Анастасия Николаевна	Ипотека	Банк ВТБ (публичное акционерное общество)	Уточнение местоположения границ	5	Ж 3	При уточнении местоположения границ земельный участок уточняется в учтенной площади
136	:58	-	59:16:0010329:58	59:16:0010329:350	край Пермский, р-н Верещагинский, г. Верещагино, ул. Пушкина, дом 100	1500	-	1602	Земли населенных пунктов	для индивидуального жилищного строительства	-	-	Пинаев Евгений Александрович	-	-	Уточнение местоположения границ	5	Ж 3	При уточнении местоположения границ площадь земельного участка увеличивается в пределах 10%, что в соответствии с п.3 ст. 42.8 ФЗ № 221 от 24.07.2007 г., допустимо (102 кв.м). Для земельных участков, поставленных на государственный кадастровый учет до принятия настоящих Правил землепользования и застройки предельные максимальные и минимальные размеры земельных участков не подлежат установлению.
137	:59	-	59:16:0010329:59	59:16:0010329:117	край Пермский, р-н Верещагинский, г. Верещагино, ул. Пушкина, дом 102	1500	-	1500	Земли населенных пунктов	для индивидуального жилищного строительства	-	-	Толпышева Алевтина Михайловна	-	-	Уточнение местоположения границ	5	Ж 3	При уточнении местоположения границ земельный участок уточняется в учтенной площади
138	:60	-	59:16:0010329:60	59:16:0010329:154	край Пермский, р-н Верещагинский, г. Верещагино, ул. Пушкина, дом 104	1500	-	1485	Земли населенных пунктов	для индивидуального жилищного строительства	-	-	Питнищана Ольга Викторовна	-	-	Уточнение местоположения границ	5	Ж 3	При уточнении местоположения границ площадь земельного участка уменьшается в пределах 10%, что в соответствии с п.3 ст. 42.8 ФЗ №221 от 24.07.2007 г., допустимо (15 кв.м).
139	:71	-	59:16:0010329:71	59:16:0010329:399	Пермский край, Верещагинский район, г. Верещагино, ул. Тенистая, 1	1227	-	1227	Земли населенных пунктов	для индивидуального жилищного строительства	-	-	Горбунов Константин Николаевич	-	-	Уточнение местоположения границ	4	Ж 3	При уточнении местоположения границ земельный участок уточняется в учтенной площади
140	:27	-	59:16:0010329:27 (входит в единое землепользование 59:16:0000000:63)	-	край Пермский, р-н Верещагинский	6	-	6	Земли населенных пунктов	для производственных объектов	-	-	-	Аренда	Открытое акционерное общество "Межрегиональная распределительная сетевая компания Урала"	Уточнение местоположения границ	3	Р 3	При уточнении местоположения границ земельный участок уточняется в учтенной площади
141	:31	-	59:16:0010329:31 (входит в единое землепользование 59:16:0000000:63)	-	край Пермский, р-н Верещагинский	6	-	6	Земли населенных пунктов	для производственных объектов	-	-	-	Аренда	Открытое акционерное общество "Межрегиональная распределительная сетевая компания Урала"	Уточнение местоположения границ	3	Ж 2	При уточнении местоположения границ земельный участок уточняется в учтенной площади
142	:43	-	59:16:0010329:43 (входит в единое землепользование 59:16:0000000:63)	-	край Пермский, р-н Верещагинский	4	-	4	Земли населенных пунктов	для производственных объектов	-	-	-	Аренда	Открытое акционерное общество "Межрегиональная распределительная сетевая компания Урала"	Уточнение местоположения границ	3	Ж 2	При уточнении местоположения границ земельный участок уточняется в учтенной площади
143	:44	-	59:16:0010329:44 (входит в единое землепользование 59:16:0000000:63)	-	край Пермский, р-н Верещагинский	4	-	4	Земли населенных пунктов	для производственных объектов	-	-	-	Аренда	Открытое акционерное общество "Межрегиональная распределительная сетевая компания Урала"	Уточнение местоположения границ	3	Ж 2	При уточнении местоположения границ земельный участок уточняется в учтенной площади
144	:45	-	59:16:0010329:45 (входит в единое землепользование 59:16:0000000:63)	-	край Пермский, р-н Верещагинский	4	-	4	Земли населенных пунктов	для производственных объектов	-	-	-	Аренда	Открытое акционерное общество "Межрегиональная распределительная сетевая компания Урала"	Уточнение местоположения границ	3	Ж 2	При уточнении местоположения границ земельный участок уточняется в учтенной площади
145	:59	-	59:16:0010305:59	-	Российская Федерация, Пермский край, г.о. Верещагинский, г. Верещагино, ул. Урицкого, з/у 108	1492	-	1495	Земли населенных пунктов	для индивидуального жилищного строительства	-	-	Деменева Василина Владимировна	-	-	Уточнение местоположения границ	5	Ж 3	При уточнении местоположения границ площадь земельного участка увеличивается в пределах 10%, что в соответствии с п.3 ст. 42.8 ФЗ № 221 от 24.07.2007 г., допустимо (3 кв.м).
146	:60	-	59:16:0010305:60	-	Российская Федерация, Пермский край, г.о. Верещагинский, г. Верещагино, ул. Урицкого, з/у 106	1493	-	1487	Земли населенных пунктов	для индивидуального жилищного строительства	-	-	Деменев Александр Анатольевич	-	-	Уточнение местоположения границ	5	Ж 3	При уточнении местоположения границ площадь земельного участка уменьшается в пределах 10%, что в соответствии с п.3 ст. 42.8 ФЗ №221 от 24.07.2007 г., допустимо (6 кв.м).
147	:61	-	59:16:0010305:61	59:16:0010329:119	Российская Федерация, Пермский край, г.о. Верещагинский, г. Верещагино, ул. Урицкого, з/у 104	1498	-	1563	Земли населенных пунктов	для индивидуального жилищного строительства	-	-	Калочников Александр Борисович Карническая Светлана Александровна	Ипотека	Акционерное общество "Российский Сельскохозяйственный банк"	Уточнение местоположения границ	5	Ж 3	При уточнении местоположения границ площадь земельного участка увеличивается в пределах 10%, что в соответствии с п.3 ст. 42.8 ФЗ № 221 от 24.07.2007 г., допустимо (65 кв.м). Для земельных участков, поставленных на государственный кадастровый учет до принятия настоящих Правил землепользования и застройки предельные максимальные и минимальные размеры земельных участков не подлежат установлению.
148	:62	-	59:16:0010305:62	59:16:0010329:200	Российская Федерация, Пермский край, г.о. Верещагинский, г. Верещагино, ул. Урицкого, з/у 102	1494	-	1585	Земли населенных пунктов	для индивидуального жилищного строительства	-	-	Наумова Елена Николаевна	-	-	Уточнение местоположения границ	5	Ж 3, Р 1	При уточнении местоположения границ площадь земельного участка увеличивается в пределах 10%, что в соответствии с п.3 ст. 42.8 ФЗ № 221 от 24.07.2007 г., допустимо (91 кв.м). Для земельных участков, поставленных на государственный кадастровый учет до принятия настоящих Правил землепользования и застройки предельные максимальные и минимальные размеры земельных участков не подлежат установлению.









**Перечень образуемых земельных участков, отнесенных к территориям общего пользования, в границах кадастрового квартала 59:16:0010329**

№	Обозначение на чертеже межевания	Условный номер образуемого земельного участка	Кадастровый номер исходного земельного участка с номерами контуров	Кадастровый номер объекта капитального строительства	Адрес (местоположение) земельного участка	Площадь образуемого земельного участка кв.м	Категория земель образуемого земельного участка	Вид разрешенного использования образуемого земельного участка	Номер листа чертежа межевания территории	Территориальная зона	Примечание
1	2	3	4	5	6	7	8	9	10	11	12
1	:3У27	59:16:0000000:3У27	59:16:0000000	-	Российская Федерация, Пермский край, г.о. Верещагинский, г. Верещагино, ул. Заречная	909	Земли населенных пунктов	12.0 Земельные участки (территории) общего пользования	4	Ж 3, Р 3	Вид разрешенного использования земельного участка соответствует виду разрешенного использования согласно Приказу Федеральной службы государственной регистрации, кадастра и картографии от 10 ноября 2020 года №П/0412 "Об утверждении классификатора видов разрешенного использования земельных участков" 12.0 Земельные участки (территории) общего пользования
2	:3У28	59:16:0000000:3У28	59:16:0000000	1. 59:16:0000000:4912 2. 59:16:0000000:4907	Российская Федерация, Пермский край, г.о. Верещагинский, г. Верещагино, ул. Тихая	7930	Земли населенных пунктов	12.0 Земельные участки (территории) общего пользования	4	Ж 3, Р 3	Вид разрешенного использования земельного участка соответствует виду разрешенного использования согласно Приказу Федеральной службы государственной регистрации, кадастра и картографии от 10 ноября 2020 года №П/0412 "Об утверждении классификатора видов разрешенного использования земельных участков" 12.0 Земельные участки (территории) общего пользования
3	:3У29	59:16:0000000:3У29	59:16:0000000	1. 59:16:0000000:5038 2. 59:16:0000000:5043 3. 59:16:0000000:4330 4. 59:16:0010329:356 5. 59:16:0000000:5166	Российская Федерация, Пермский край, г.о. Верещагинский, г. Верещагино, ул. Ульяновская	13036	Земли населенных пунктов	12.0 Земельные участки (территории) общего пользования	4	Ж 3, Р 3	Вид разрешенного использования земельного участка соответствует виду разрешенного использования согласно Приказу Федеральной службы государственной регистрации, кадастра и картографии от 10 ноября 2020 года №П/0412 "Об утверждении классификатора видов разрешенного использования земельных участков" 12.0 Земельные участки (территории) общего пользования
4	:3У30	59:16:0000000:3У30	59:16:0000000	1. 59:16:0000000:4966 2. 59:16:0000000:4924	Российская Федерация, Пермский край, г.о. Верещагинский, г. Верещагино, ул. Депутатская	24410	Земли населенных пунктов	12.0 Земельные участки (территории) общего пользования	3,4,5	Ж 2, Ж 3, Р 3, Р 1	Вид разрешенного использования земельного участка соответствует виду разрешенного использования согласно Приказу Федеральной службы государственной регистрации, кадастра и картографии от 10 ноября 2020 года №П/0412 "Об утверждении классификатора видов разрешенного использования земельных участков" 12.0 Земельные участки (территории) общего пользования
5	:3У31	59:16:0000000:3У31	59:16:0000000	-	Российская Федерация, Пермский край, г.о. Верещагинский, г. Верещагино, ул. Андреева	3128	Земли населенных пунктов	12.0.1 Улично-дорожная сеть	4,5	Ж 3	Вид разрешенного использования земельного участка соответствует виду разрешенного использования согласно Приказу Федеральной службы государственной регистрации, кадастра и картографии от 10 ноября 2020 года №П/0412 "Об утверждении классификатора видов разрешенного использования земельных участков" 12.0.1 Улично-дорожная сеть
6	:3У32	59:16:0010329:3У32	59:16:0010329	59:16:0000000:4966	Российская Федерация, Пермский край, г.о. Верещагинский, г. Верещагино, проезд между домами по ул. Депутатская, 45 и ул. Депутатская, 47	608	Земли населенных пунктов	12.0.1 Улично-дорожная сеть	4,5	Ж 3	Вид разрешенного использования земельного участка соответствует виду разрешенного использования согласно Приказу Федеральной службы государственной регистрации, кадастра и картографии от 10 ноября 2020 года №П/0412 "Об утверждении классификатора видов разрешенного использования земельных участков" 12.0.1 Улично-дорожная сеть
7	:3У33	59:16:0010329:3У33	59:16:0010329	1. 59:16:0000000:4966 2. 59:16:0010329:362 3. 59:16:0010329:363	Российская Федерация, Пермский край, г.о. Верещагинский, г. Верещагино, ул. Рабочая	12178	Земли населенных пунктов	12.0.1 Улично-дорожная сеть	4,5	Ж 3	Вид разрешенного использования земельного участка соответствует виду разрешенного использования согласно Приказу Федеральной службы государственной регистрации, кадастра и картографии от 10 ноября 2020 года №П/0412 "Об утверждении классификатора видов разрешенного использования земельных участков" 12.0.1 Улично-дорожная сеть

№	Обозначение на чертеже межевания	Условный номер образуемого земельного участка	Кадастровый номер исходного земельного участка с номерами контуров	Кадастровый номер объекта капитального строительства	Адрес (местоположение) земельного участка	Площадь образуемого земельного участка кв.м	Категория земель образуемого земельного участка	Вид разрешенного использования образуемого земельного участка	Номер листа чертежа межевания территории	Территориальная зона	Примечание
1	2	3	4	5	6	7	8	9	10	11	12
8	:ЗУ34	59:16:0010329:ЗУ34	59:16:0010329	-	Российская Федерация, Пермский край, г.о. Верещагинский, г. Верещагино, ул. Куйбышева	5027	Земли населенных пунктов	12.0.1 Улично-дорожная сеть	5	Ж 3	Вид разрешенного использования земельного участка соответствует виду разрешенного использования согласно Приказу Федеральной службы государственной регистрации, кадастра и картографии от 10 ноября 2020 года №П/0412 "Об утверждении классификатора видов разрешенного использования земельных участков" 12.0.1 Улично-дорожная сеть
9	:ЗУ35	59:16:0010329:ЗУ35	59:16:0010329	59:16:0010329:362	Российская Федерация, Пермский край, г.о. Верещагинский, г. Верещагино, ул. Чкалова	4931	Земли населенных пунктов	12.0.1 Улично-дорожная сеть	5	Ж 3	Вид разрешенного использования земельного участка соответствует виду разрешенного использования согласно Приказу Федеральной службы государственной регистрации, кадастра и картографии от 10 ноября 2020 года №П/0412 "Об утверждении классификатора видов разрешенного использования земельных участков" 12.0.1 Улично-дорожная сеть
10	:ЗУ36	59:16:0010329:ЗУ36	59:16:0010329	1. 59:16:0010329:363 2. 59:16:0010329:357 3. 59:16:0010329:358 4. 59:16:0010329:396	Российская Федерация, Пермский край, г.о. Верещагинский, г. Верещагино, ул. Пушкина	4957	Земли населенных пунктов	12.0.1 Улично-дорожная сеть	5	Ж 3	Вид разрешенного использования земельного участка соответствует виду разрешенного использования согласно Приказу Федеральной службы государственной регистрации, кадастра и картографии от 10 ноября 2020 года №П/0412 "Об утверждении классификатора видов разрешенного использования земельных участков" 12.0.1 Улично-дорожная сеть
11	:ЗУ37	59:16:0010329:ЗУ37 (многоконтурный, 5 контуров)	59:16:0010329	-	Российская Федерация, Пермский край, г.о. Верещагинский, г. Верещагино, ул. Чапаева	7046	Земли населенных пунктов	12.0.1 Улично-дорожная сеть	5	Ж 3	Вид разрешенного использования земельного участка соответствует виду разрешенного использования согласно Приказу Федеральной службы государственной регистрации, кадастра и картографии от 10 ноября 2020 года №П/0412 "Об утверждении классификатора видов разрешенного использования земельных участков" 12.0.1 Улично-дорожная сеть
12	:ЗУ38	59:16:0010329:ЗУ38	59:16:0010329	1. 59:16:0000000:4478 2. 59:16:0010329:344	Российская Федерация, Пермский край, г.о. Верещагинский, г. Верещагино, ул. Урицкого	2513	Земли населенных пунктов	12.0.1 Улично-дорожная сеть	5	Ж 3	Вид разрешенного использования земельного участка соответствует виду разрешенного использования согласно Приказу Федеральной службы государственной регистрации, кадастра и картографии от 10 ноября 2020 года №П/0412 "Об утверждении классификатора видов разрешенного использования земельных участков" 12.0.1 Улично-дорожная сеть
13	:ЗУ39	59:16:0010329:ЗУ39	59:16:0010329	-	Российская Федерация, Пермский край, г.о. Верещагинский, г. Верещагино, ул. Железнодорожная	4629	Земли населенных пунктов	12.0.1 Улично-дорожная сеть	5	Не установлена	Вид разрешенного использования земельного участка соответствует виду разрешенного использования согласно Приказу Федеральной службы государственной регистрации, кадастра и картографии от 10 ноября 2020 года №П/0412 "Об утверждении классификатора видов разрешенного использования земельных участков" 12.0.1 Улично-дорожная сеть
14	:ЗУ40	59:16:0010329:ЗУ40 (многоконтурный, 2 контура)	59:16:0010329	59:16:0010329:115	Российская Федерация, Пермский край, г.о. Верещагинский, г. Верещагино, ул. Конный обоз	7810	Земли населенных пунктов	12.0.1 Улично-дорожная сеть	3	Ж 3	Вид разрешенного использования земельного участка соответствует виду разрешенного использования согласно Приказу Федеральной службы государственной регистрации, кадастра и картографии от 10 ноября 2020 года №П/0412 "Об утверждении классификатора видов разрешенного использования земельных участков" 12.0.1 Улично-дорожная сеть

№	Обозначение на чертеже межевания	Условный номер образуемого земельного участка	Кадастровый номер исходного земельного участка с номерами контуров	Кадастровый номер объекта капитального строительства	Адрес (местоположение) земельного участка	Площадь образуемого земельного участка кв.м	Категория земель образуемого земельного участка	Вид разрешенного использования образуемого земельного участка	Номер листа чертежа межевания территории	Территориальная зона	Примечание
1	2	3	4	5	6	7	8	9	10	11	12
15	:ЗУ41	59:16:0010329:ЗУ41	59:16:0010329	-	Российская Федерация, Пермский край, г.о. Верещагинский, г. Верещагино, подъезд к очистным сооружениям	1206	Земли населенных пунктов	12.0 Земельные участки (территории) общего пользования	5	Р 3	Вид разрешенного использования земельного участка соответствует виду разрешенного использования согласно Приказу Федеральной службы государственной регистрации, кадастра и картографии от 10 ноября 2020 года №П/0412 "Об утверждении классификатора видов разрешенного использования земельных участков" 12.0 Земельные участки (территории) общего пользования
<b>Итого:</b>						<b>100 318</b>					

Перечень координат характерных точек земельных участков, в результате исправления реестровых ошибок

<b>№ участка на чертеже межевания: :20(:54)</b>		
Кадастровый номер земельного участка: 59:16:0010329:20 (входит в единое землепользование 59:16:0000000:54)		
Каталог координат характерных точек в системе координат МСК-59		
Площадь земельного участка 432 м <sup>2</sup>		
Обозначение характерных точек границ	Координаты. м	
	X	Y
1	526305,31	1314321,53
2	526316,43	1314328,64
3	526300,53	1314354,36
4	526287,63	1314345,52
<b>№ участка на чертеже межевания: :9</b>		
Кадастровый номер земельного участка: 59:16:0010329:9		
Каталог координат характерных точек в системе координат МСК-59		
Площадь земельного участка 19966 м <sup>2</sup>		
Обозначение характерных точек границ	Координаты. м	
	X	Y
7	527366,66	1314704,26
8	527359,03	1314811,66
9	527294,37	1314811,78
10	527269,88	1314811,91
11	527226,88	1314809,62
12	527187,48	1314806,81
13	527179,91	1314806,65
14	527182,81	1314697,29
15	527190,94	1314697,39
<b>№ участка на чертеже межевания: :395</b>		
Кадастровый номер земельного участка: 59:16:0010329:395		
Каталог координат характерных точек в системе координат МСК-59		
Площадь земельного участка 1500 м <sup>2</sup>		
Обозначение характерных точек границ	Координаты. м	
	X	Y
63	527039,23	1314644,66
68	527011,19	1314639,89
67	527001,53	1314638,24
66	526995,18	1314637,27
65	526994,00	1314644,96
69	526992,46	1314644,72

70	526992,05	1314647,39
71	526979,33	1314645,02
72	526976,96	1314644,58
73	526978,61	1314634,68
74	526982,41	1314613,13
75	526985,43	1314613,66
76	527013,91	1314618,56
77	527031,05	1314621,56
78	527043,62	1314623,56

№ участка на чертеже межевания: :202

Кадастровый номер земельного участка:  
59:16:0010329:202

Каталог координат характерных точек в системе  
координат МСК-59

Площадь земельного участка 764 м<sup>2</sup>

Обозначение характерных точек границ	Координаты. м	
	X	Y
84	527056,49	1314558,53
81	527052,07	1314582,76
83	527021,68	1314577,34
85	527025,90	1314552,99
86	527054,86	1314558,24

№ участка на чертеже межевания: :163

Кадастровый номер земельного участка:  
59:16:0010329:163

Каталог координат характерных точек в системе  
координат МСК-59

Площадь земельного участка 1467 м<sup>2</sup>

Обозначение характерных точек границ	Координаты. м	
	X	Y
87	527059,72	1314533,67
86	527054,86	1314558,24
85	527025,90	1314552,99
88	526997,20	1314547,76
89	527002,09	1314523,23

№ участка на чертеже межевания: :223

Кадастровый номер земельного участка:  
59:16:0010329:223

Каталог координат характерных точек в системе  
координат МСК-59

Площадь земельного участка 1140 м<sup>2</sup>

Обозначение характерных точек границ	Координаты. м	
	X	Y
90	527198,56	1314290,22
91	527192,04	1314307,58
92	527134,46	1314290,37
93	527141,65	1314272,12

<b>№ участка на чертеже межевания: :216</b>		
Кадастровый номер земельного участка: 59:16:0010329:216		
Каталог координат характерных точек в системе координат МСК-59		
Площадь земельного участка 1128 м <sup>2</sup>		
Обозначение характерных точек границ	Координаты. м	
	X	Y
94	527255,84	1314307,92
95	527249,41	1314325,85
91	527192,04	1314307,58
90	527198,56	1314290,22
<b>№ участка на чертеже межевания: :219</b>		
Кадастровый номер земельного участка: 59:16:0010329:219		
Каталог координат характерных точек в системе координат МСК-59		
Площадь земельного участка 1176 м <sup>2</sup>		
Обозначение характерных точек границ	Координаты. м	
	X	Y
96	527204,95	1314271,69
90	527198,56	1314290,22
93	527141,65	1314272,12
97	527147,88	1314253,40
<b>№ участка на чертеже межевания: :227</b>		
Кадастровый номер земельного участка: 59:16:0010329:227		
Каталог координат характерных точек в системе координат МСК-59		
Площадь земельного участка 1157 м <sup>2</sup>		
Обозначение характерных точек границ	Координаты. м	
	X	Y
98	527262,24	1314290,10
94	527255,84	1314307,92
90	527198,56	1314290,22
96	527204,95	1314271,69
<b>№ участка на чертеже межевания: :220</b>		
Кадастровый номер земельного участка: 59:16:0010329:220		
Каталог координат характерных точек в системе координат МСК-59		
Площадь земельного участка 1140 м <sup>2</sup>		
Обозначение характерных точек границ	Координаты. м	
	X	Y
99	527211,40	1314253,78
96	527204,95	1314271,69

97	527147,88	1314253,40
100	527154,33	1314235,48
<b>№ участка на чертеже межевания: :72</b>		
Кадастровый номер земельного участка: 59:16:0010329:72		
Каталог координат характерных точек в системе координат МСК-59		
Площадь земельного участка 1156 м <sup>2</sup>		
Обозначение характерных точек границ	Координаты. м	
	X	Y
101	526724,26	1314692,68
102	526721,30	1314709,92
103	526716,14	1314732,54
104	526715,74	1314734,58
105	526689,79	1314728,96
106	526698,00	1314686,78
<b>№ участка на чертеже межевания: :21</b>		
Кадастровый номер земельного участка: 59:16:0010329:21		
Каталог координат характерных точек в системе координат МСК-59		
Площадь земельного участка 1325 м <sup>2</sup>		
Обозначение характерных точек границ	Координаты. м	
	X	Y
124	527557,68	1315048,71
125	527557,19	1315056,86
126	527555,27	1315075,98
127	527553,68	1315091,30
118	527524,09	1315090,16
117	527524,84	1315078,24
116	527525,56	1315069,54
115	527526,90	1315053,23
128	527527,56	1315045,26
<b>№ участка на чертеже межевания: :5153</b>		
Кадастровый номер земельного участка: 59:16:0000000:5153		
Каталог координат характерных точек в системе координат МСК-59		
Площадь земельного участка 666 м <sup>2</sup>		
Обозначение характерных точек границ	Координаты. м	
	X	Y
147	527650,69	1315100,54
148	527628,07	1315097,87
144	527628,14	1315095,96
143	527629,35	1315084,06
142	527631,79	1315057,62
149	527639,42	1315057,64



150	527641,34	1315057,65
<b>№ участка на чертеже межевания: :99</b>		
Кадастровый номер земельного участка: 59:16:0010329:99		
Каталог координат характерных точек в системе координат МСК-59		
Площадь земельного участка 1215 м <sup>2</sup>		
Обозначение характерных точек границ	Координаты. м	
	X	Y
151	527478,96	1315084,81
152	527453,17	1315081,46
153	527454,07	1315047,48
154	527466,40	1315044,75
155	527487,29	1315040,77
123	527486,08	1315050,56
122	527482,00	1315085,26
<b>№ участка на чертеже межевания: :133</b>		
Кадастровый номер земельного участка: 59:16:0010329:133		
Каталог координат характерных точек в системе координат МСК-59		
Площадь земельного участка 615 м <sup>2</sup>		
Обозначение характерных точек границ	Координаты. м	
	X	Y
136	527559,24	1315023,08
124	527557,68	1315048,71
128	527527,56	1315045,26
156	527528,54	1315030,27
<b>№ участка на чертеже межевания: :97</b>		
Кадастровый номер земельного участка: 59:16:0010329:97		
Каталог координат характерных точек в системе координат МСК-59		
Площадь земельного участка 1102 м <sup>2</sup>		
Обозначение характерных точек границ	Координаты. м	
	X	Y
171	526759,54	1314654,94
109	526750,56	1314696,03
108	526742,12	1314694,19
107	526724,70	1314690,12
172	526734,13	1314649,40
<b>№ участка на чертеже межевания: :138</b>		
Кадастровый номер земельного участка: 59:16:0010329:138		
Каталог координат характерных точек в системе координат МСК-59		
Площадь земельного участка 1311 м <sup>2</sup>		

Обозначение характерных точек границ	Координаты. м	
	X	Y
173	526774,56	1314590,21
174	526770,61	1314608,47
175	526764,46	1314637,86
176	526736,66	1314631,39
177	526748,75	1314585,65
<b>№ участка на чертеже межевания: :96</b>		
Кадастровый номер земельного участка: 59:16:0010329:96		
Каталог координат характерных точек в системе координат МСК-59		
Площадь земельного участка 1170 м <sup>2</sup>		
Обозначение характерных точек границ	Координаты. м	
	X	Y
178	526786,60	1314660,85
113	526777,83	1314702,04
110	526752,81	1314696,52
109	526750,56	1314696,03
171	526759,54	1314654,94
<b>№ участка на чертеже межевания: :116</b>		
Кадастровый номер земельного участка: 59:16:0010329:116		
Каталог координат характерных точек в системе координат МСК-59		
Площадь земельного участка 1372 м <sup>2</sup>		
Обозначение характерных точек границ	Координаты. м	
	X	Y
179	526801,62	1314595,11
180	526792,12	1314643,67
181	526780,53	1314641,37
182	526776,41	1314640,37
175	526764,46	1314637,86
174	526770,61	1314608,47
173	526774,56	1314590,21
<b>№ участка на чертеже межевания: :137</b>		
Кадастровый номер земельного участка: 59:16:0010329:137		
Каталог координат характерных точек в системе координат МСК-59		
Площадь земельного участка 1579 м <sup>2</sup>		
Обозначение характерных точек границ	Координаты. м	
	X	Y
230	526814,46	1314540,06
179	526801,62	1314595,11
173	526774,56	1314590,21

231	526786,68	1314534,74
<b>№ участка на чертеже межевания: :136</b>		
Кадастровый номер земельного участка: 59:16:0010329:136		
Каталог координат характерных точек в системе координат МСК-59		
Площадь земельного участка 1483 м <sup>2</sup>		
Обозначение характерных точек границ	Координаты. м	
	X	Y
231	526786,68	1314534,74
173	526774,56	1314590,21
177	526748,75	1314585,65
232	526761,62	1314529,26
233	526779,10	1314533,28
<b>№ участка на чертеже межевания: :209</b>		
Кадастровый номер земельного участка: 59:16:0010329:209		
Каталог координат характерных точек в системе координат МСК-59		
Площадь земельного участка 1478 м <sup>2</sup>		
Обозначение характерных точек границ	Координаты. м	
	X	Y
243	526799,63	1314456,83
244	526789,58	1314511,22
245	526763,31	1314506,38
246	526773,35	1314451,98
<b>№ участка на чертеже межевания: :197</b>		
Кадастровый номер земельного участка: 59:16:0010329:197		
Каталог координат характерных точек в системе координат МСК-59		
Площадь земельного участка 756 м <sup>2</sup>		
Обозначение характерных точек границ	Координаты. м	
	X	Y
253	526870,79	1314496,20
254	526865,40	1314524,85
255	526840,17	1314520,20
256	526845,15	1314491,35
<b>№ участка на чертеже межевания: :160</b>		
Кадастровый номер земельного участка: 59:16:0010329:160		
Каталог координат характерных точек в системе координат МСК-59		
Площадь земельного участка 1499 м <sup>2</sup>		
Обозначение характерных точек границ	Координаты. м	
	X	Y

259	526901,47	1314472,77
260	526890,97	1314529,55
254	526865,40	1314524,85
253	526870,79	1314496,20
261	526876,35	1314467,72
262	526888,84	1314470,22
<b>№ участка на чертеже межевания: :135</b>		
Кадастровый номер земельного участка: 59:16:0010329:135		
Каталог координат характерных точек в системе координат МСК-59		
Площадь земельного участка 1500 м <sup>2</sup>		
Обозначение характерных точек границ	Координаты. м	
	X	Y
268	527737,48	1314458,87
269	527737,34	1314427,33
270	527775,70	1314424,98
271	527787,08	1314438,24
272	527787,52	1314456,15
<b>№ участка на чертеже межевания: :134</b>		
Кадастровый номер земельного участка: 59:16:0010329:134		
Каталог координат характерных точек в системе координат МСК-59		
Площадь земельного участка 1613 м <sup>2</sup>		
Обозначение характерных точек границ	Координаты. м	
	X	Y
273	527697,37	1314460,71
274	527685,30	1314461,26
275	527685,22	1314451,47
276	527685,06	1314431,08
277	527722,39	1314428,38
269	527737,34	1314427,33
268	527737,48	1314458,87
<b>№ участка на чертеже межевания: :205</b>		
Кадастровый номер земельного участка: 59:16:0010329:205		
Каталог координат характерных точек в системе координат МСК-59		
Площадь земельного участка 944 м <sup>2</sup>		
Обозначение характерных точек границ	Координаты. м	
	X	Y
278	527722,14	1314404,63
277	527722,39	1314428,38
276	527685,06	1314431,08
279	527685,42	1314403,81
<b>№ участка на чертеже межевания: :208</b>		

Кадастровый номер земельного участка: 59:16:0010329:208		
Каталог координат характерных точек в системе координат МСК-59		
Площадь земельного участка 1039 м <sup>2</sup>		
Обозначение характерных точек границ	Координаты. м	
	X	Y
270	527775,70	1314424,98
269	527737,34	1314427,33
277	527722,39	1314428,38
278	527722,14	1314404,63
280	527759,40	1314403,56
<b>№ участка на чертеже межевания: :171</b>		
Кадастровый номер земельного участка: 59:16:0010329:171		
Каталог координат характерных точек в системе координат МСК-59		
Площадь земельного участка 1370 м <sup>2</sup>		
Обозначение характерных точек границ	Координаты. м	
	X	Y
281	526885,33	1314416,41
261	526876,35	1314467,72
282	526868,33	1314466,34
283	526850,27	1314463,03
284	526859,66	1314411,78
<b>№ участка на чертеже межевания: :193</b>		
Кадастровый номер земельного участка: 59:16:0010329:193		
Каталог координат характерных точек в системе координат МСК-59		
Площадь земельного участка 992 м <sup>2</sup>		
Обозначение характерных точек границ	Координаты. м	
	X	Y
285	526932,34	1314342,63
286	526922,23	1314399,71
287	526905,15	1314395,99
288	526915,90	1314339,20
289	526923,96	1314340,85
<b>№ участка на чертеже межевания: :172</b>		
Кадастровый номер земельного участка: 59:16:0010329:172		
Каталог координат характерных точек в системе координат МСК-59		
Площадь земельного участка 1363 м <sup>2</sup>		
Обозначение характерных точек границ	Координаты. м	
	X	Y

290	526911,82	1314421,50
291	526904,71	1314454,98
259	526901,47	1314472,77
262	526888,84	1314470,22
261	526876,35	1314467,72
281	526885,33	1314416,41
<b>№ участка на чертеже межевания: :191</b>		
Кадастровый номер земельного участка: 59:16:0010329:191		
Каталог координат характерных точек в системе координат МСК-59		
Площадь земельного участка 1020 м <sup>2</sup>		
Обозначение характерных точек границ	Координаты. м	
	X	Y
292	526949,60	1314345,89
293	526939,56	1314402,96
286	526922,23	1314399,71
285	526932,34	1314342,63
<b>№ участка на чертеже межевания: :170</b>		
Кадастровый номер земельного участка: 59:16:0010329:170		
Каталог координат характерных точек в системе координат МСК-59		
Площадь земельного участка 1317 м <sup>2</sup>		
Обозначение характерных точек границ	Координаты. м	
	X	Y
294	526935,42	1314425,68
295	526927,01	1314477,46
259	526901,47	1314472,77
291	526904,71	1314454,98
290	526911,82	1314421,50
<b>№ участка на чертеже межевания: :196</b>		
Кадастровый номер земельного участка: 59:16:0010329:196		
Каталог координат характерных точек в системе координат МСК-59		
Площадь земельного участка 1498 м <sup>2</sup>		
Обозначение характерных точек границ	Координаты. м	
	X	Y
296	526975,38	1314350,31
297	526964,75	1314407,26
293	526939,56	1314402,96
292	526949,60	1314345,89
<b>№ участка на чертеже межевания: :177</b>		
Кадастровый номер земельного участка: 59:16:0010329:177		

Каталог координат характерных точек в системе координат МСК-59		
Площадь земельного участка 1351 м <sup>2</sup>		
Обозначение характерных точек границ	Координаты. м	
	X	Y
298	526960,45	1314430,09
299	526952,55	1314482,21
295	526927,01	1314477,46
294	526935,42	1314425,68
№ участка на чертеже межевания: :168		
Кадастровый номер земельного участка: 59:16:0010329:168		
Каталог координат характерных точек в системе координат МСК-59		
Площадь земельного участка 1500 м <sup>2</sup>		
Обозначение характерных точек границ	Координаты. м	
	X	Y
300	527000,84	1314355,19
301	526990,26	1314411,95
297	526964,75	1314407,26
296	526975,38	1314350,31
№ участка на чертеже межевания: :169		
Кадастровый номер земельного участка: 59:16:0010329:169		
Каталог координат характерных точек в системе координат МСК-59		
Площадь земельного участка 1495 м <sup>2</sup>		
Обозначение характерных точек границ	Координаты. м	
	X	Y
302	526988,10	1314431,97
303	526978,12	1314486,87
299	526952,55	1314482,21
298	526960,45	1314430,09
304	526960,73	1314427,05
№ участка на чертеже межевания: :182		
Кадастровый номер земельного участка: 59:16:0010329:182		
Каталог координат характерных точек в системе координат МСК-59		
Площадь земельного участка 1387 м <sup>2</sup>		
Обозначение характерных точек границ	Координаты. м	
	X	Y
285	526932,34	1314342,63
289	526923,96	1314340,85
305	526933,65	1314288,09
306	526958,74	1314293,22

292	526949,60	1314345,89
<b>№ участка на чертеже межевания: :195</b>		
Кадастровый номер земельного участка: 59:16:0010329:195		
Каталог координат характерных точек в системе координат МСК-59		
Площадь земельного участка 1400 м <sup>2</sup>		
Обозначение характерных точек границ	Координаты. м	
	X	Y
292	526949,60	1314345,89
306	526958,74	1314293,22
307	526984,88	1314298,66
296	526975,38	1314350,31
<b>№ участка на чертеже межевания: :194</b>		
Кадастровый номер земельного участка: 59:16:0010329:194		
Каталог координат характерных точек в системе координат МСК-59		
Площадь земельного участка 1353 м <sup>2</sup>		
Обозначение характерных точек границ	Координаты. м	
	X	Y
296	526975,38	1314350,31
307	526984,88	1314298,66
308	527010,02	1314303,41
300	527000,84	1314355,19
<b>№ участка на чертеже межевания: :198</b>		
Кадастровый номер земельного участка: 59:16:0010329:198		
Каталог координат характерных точек в системе координат МСК-59		
Площадь земельного участка 760 м <sup>2</sup>		
Обозначение характерных точек границ	Координаты. м	
	X	Y
261	526876,35	1314467,72
253	526870,79	1314496,20
256	526845,15	1314491,35
309	526845,93	1314486,68
283	526850,27	1314463,03
282	526868,33	1314466,34
<b>№ участка на чертеже межевания: :201</b>		
Кадастровый номер земельного участка: 59:16:0010329:201		
Каталог координат характерных точек в системе координат МСК-59		
Площадь земельного участка 723 м <sup>2</sup>		
Обозначение характерных	Координаты. м	



точек границ	X	Y
88	526997,20	1314547,76
85	527025,90	1314552,99
83	527021,68	1314577,34
82	526992,86	1314572,15
<b>№ участка на чертеже межевания: :355</b>		
Кадастровый номер земельного участка: 59:16:0010329:355		
Каталог координат характерных точек в системе координат МСК-59		
Площадь земельного участка 34 м <sup>2</sup>		
Обозначение характерных точек границ	Координаты. м	
	X	Y
310	527135,84	1314998,94
311	527134,66	1315004,04
312	527128,41	1315002,59
313	527129,59	1314997,49
<b>№ участка на чертеже межевания: :70(:50)</b>		
Кадастровый номер земельного участка: 59:16:3260101:70 (входит в единое землепользование 59:16:0000000:50)		
Каталог координат характерных точек в системе координат МСК-59		
Площадь земельного участка 6 м <sup>2</sup>		
Обозначение характерных точек границ	Координаты. м	
	X	Y
340	527485,18	1312420,12
341	527483,05	1312421,11
342	527482,06	1312418,98
343	527484,19	1312417,99
<b>№ участка на чертеже межевания: :71(:50)</b>		
Кадастровый номер земельного участка: 59:16:3260101:71 (входит в единое землепользование 59:16:0000000:50)		
Каталог координат характерных точек в системе координат МСК-59		
Площадь земельного участка 6 м <sup>2</sup>		
Обозначение характерных точек границ	Координаты. м	
	X	Y
344	527402,88	1312243,81
345	527400,75	1312244,80
346	527399,76	1312242,67
347	527401,88	1312241,68

Перечень координат характерных точек уточнения  
местоположения границ земельных участков

<b>№ участка на чертеже межевания: :118</b>		
Кадастровый номер земельного участка: 59:16:0010314:118		
Каталог координат характерных точек в системе координат МСК-59		
Площадь земельного участка 1383 м <sup>2</sup>		
Обозначение характерных точек границ	Координаты. м	
	X	Y
382	526528,30	1314123,25
157	526546,08	1314097,95
165	526554,87	1314102,65
164	526565,53	1314108,34
163	526584,97	1314118,09
323	526575,51	1314132,50
322	526567,81	1314144,96
321	526561,95	1314142,02
320	526551,86	1314136,35
<b>№ участка на чертеже межевания: :18(:51)</b>		
Кадастровый номер земельного участка: 59:16:0010329:18 (входит в единое землепользование 59:16:0000000:51)		
Каталог координат характерных точек в системе координат МСК-59		
Площадь земельного участка 21700 м <sup>2</sup>		
Обозначение характерных точек границ	Координаты. м	
	X	Y
5	527181,56	1312964,62
6	527259,33	1312835,36
383	527303,00	1312758,60
384	527348,72	1312676,29
385	527388,09	1312610,08
386	527439,85	1312522,94
387	527500,90	1312425,02
388	527410,64	1312623,30
389	527359,75	1312718,20
390	527358,30	1312719,65
391	527359,02	1312720,38
392	527324,92	1312777,81
393	527323,47	1312779,27
394	527324,20	1312780,01
395	527280,86	1312853,22
396	527279,41	1312854,68
397	527280,13	1312855,41
398	527266,78	1312879,55
399	527251,17	1312904,80

400	527237,68	1312927,15
401	527236,22	1312928,60
402	527236,95	1312929,33
403	527199,34	1312992,75
404	527197,89	1312994,21
405	527190,23	1313004,65
406	527182,61	1313014,51
407	527180,00	1313015,00
408	527160,00	1313000,00
409	527027,89	1313199,53
410	527035,97	1313227,96
411	526965,19	1313330,90
412	526913,30	1313404,82
413	526892,15	1313389,36
414	526967,54	1313283,27
415	527019,95	1313209,62
416	527027,72	1313199,42
417	527159,83	1312999,89
<b>№ участка на чертеже межевания: :39</b>		
Кадастровый номер земельного участка: 59:16:0010329:39		
Каталог координат характерных точек в системе координат МСК-59		
Площадь земельного участка 714 м <sup>2</sup>		
Обозначение характерных точек границ	Координаты. м	
	X	Y
47	527146,45	1314953,20
46	527145,47	1314957,42
45	527144,58	1314961,26
44	527143,62	1314965,40
418	527142,81	1314968,92
419	527141,87	1314972,97
420	527140,80	1314977,60
421	527139,88	1314981,56
422	527138,94	1314985,61
423	527137,96	1314989,82
424	527136,90	1314994,39
310	527135,84	1314998,94
313	527129,59	1314997,49
312	527128,41	1315002,59
311	527134,66	1315004,04
425	527133,69	1315008,21
426	527132,66	1315012,65
427	527131,68	1315016,86
428	527130,56	1315021,73
429	527129,58	1315025,93
430	527123,33	1315024,48
431	527119,87	1315023,68
49	527136,66	1314950,93

48	527140,20	1314951,75
<b>№ участка на чертеже межевания: :67</b>		
Кадастровый номер земельного участка: 59:16:0010329:67		
Каталог координат характерных точек в системе координат МСК-59		
Площадь земельного участка 76148 м <sup>2</sup>		
Обозначение характерных точек границ	Координаты. м	
	X	Y
690	526712,45	1314495,02
691	526636,89	1314320,82
692	526470,53	1314234,38
693	526448,12	1314266,58
694	526443,44	1314272,16
695	526441,44	1314279,26
696	526439,01	1314284,10
697	526436,05	1314287,43
698	526434,58	1314295,49
699	526432,56	1314300,79
700	526431,88	1314311,85
701	526434,11	1314318,18
702	526434,02	1314320,74
703	526421,42	1314348,39
704	526417,58	1314351,50
705	526416,61	1314353,25
706	526411,14	1314362,06
707	526406,86	1314365,27
708	526402,96	1314369,52
709	526390,87	1314377,04
710	526388,21	1314379,34
711	526371,39	1314387,60
712	526348,68	1314379,38
17	526335,31	1314374,28
18	526285,45	1314452,35
19	526310,32	1314479,87
20	526385,53	1314444,46
21	526404,99	1314566,01
718	526411,21	1314590,83
687	526567,88	1314635,71
686	526496,15	1314507,07
685	526510,93	1314472,45
684	526573,56	1314451,98
683	526608,20	1314460,20
689	526694,98	1314550,40
<b>№ участка на чертеже межевания: :10</b>		
Кадастровый номер земельного участка: 59:16:0010329:10		
Каталог координат характерных точек в системе координат МСК-59		

Площадь земельного участка 2456 м <sup>2</sup>		
Обозначение характерных точек границ	Координаты. м	
	X	Y
677	527257,74	1314817,06
678	527257,27	1314848,83
679	527159,76	1314828,20
576	527156,08	1314827,42
575	527159,78	1314810,44
682	527163,75	1314810,71
№ участка на чертеже межевания: :11		
Кадастровый номер земельного участка: 59:16:0010329:11		
Каталог координат характерных точек в системе координат МСК-59		
Площадь земельного участка 1378 м <sup>2</sup>		
Обозначение характерных точек границ	Координаты. м	
	X	Y
673	527262,89	1314843,19
674	527264,02	1314817,32
675	527317,32	1314819,04
676	527313,55	1314845,98
№ участка на чертеже межевания: :19		
Кадастровый номер земельного участка: 59:16:0010329:19		
Каталог координат характерных точек в системе координат МСК-59		
Площадь земельного участка 990 м <sup>2</sup>		
Обозначение характерных точек границ	Координаты. м	
	X	Y
669	527373,15	1315054,53
670	527397,83	1315056,51
488	527395,08	1315096,22
487	527370,16	1315094,21
№ участка на чертеже межевания: :69		
Кадастровый номер земельного участка: 59:16:0010329:69		
Каталог координат характерных точек в системе координат МСК-59		
Площадь земельного участка 26118 м <sup>2</sup>		
Обозначение характерных точек границ	Координаты. м	
	X	Y
683	526608,20	1314460,20
684	526573,56	1314451,98
685	526510,93	1314472,45
686	526496,15	1314507,07
687	526567,88	1314635,71

688	526659,75	1314662,03
689	526694,98	1314550,40
<b>№ участка на чертеже межевания: :40(:83)</b>		
Кадастровый номер земельного участка: 59:16:0010329:40 (входит в единое землепользование 59:16:0000000:83)		
Каталог координат характерных точек в системе координат МСК-59		
Площадь земельного участка 7815 м <sup>2</sup>		
Обозначение характерных точек границ	Координаты. м	
	X	Y
727	527023,18	1313481,48
728	526947,09	1313600,60
729	526897,35	1313568,11
730	526979,29	1313454,22
<b>№ участка на чертеже межевания: :68</b>		
Кадастровый номер земельного участка: 59:16:0010329:68		
Каталог координат характерных точек в системе координат МСК-59		
Площадь земельного участка 51996 м <sup>2</sup>		
Обозначение характерных точек границ	Координаты. м	
	X	Y
713	526253,85	1314672,67
714	526246,04	1314668,53
715	526240,03	1314665,18
716	526231,81	1314660,95
717	526229,67	1314659,49
718	526223,14	1314656,56
719	526218,89	1314654,45
720	526215,92	1314653,06
721	526194,46	1314644,47
722	526175,52	1314635,83
723	526155,11	1314625,29
724	526133,56	1314614,35
725	526113,57	1314605,38
726	526083,76	1314588,82
24	526086,55	1314584,2
25	526109,02	1314547,73
26	526139,91	1314497,83
27	526143,18	1314492,22
28	526165,15	1314457,33
29	526174,03	1314442,46
30	526239,49	1314333,56
31	526253,86	1314340,47
16	526281,56	1314353,78
17	526335,31	1314374,28
18	526285,45	1314452,35

19	526310,32	1314479,87
20	526385,53	1314444,46
21	526404,99	1314566,01
22	526305,26	1314537,7
23	526258,01	1314661,6

№ участка на чертеже межевания: :3

Кадастровый номер земельного участка: 59:16:0010329:3

Каталог координат характерных точек в системе координат МСК-59

Площадь земельного участка 2616 м<sup>2</sup>

Обозначение характерных точек границ	Координаты. м	
	X	Y
32	526840,90	1313121,61
33	526866,64	1313117,68
34	526872,13	1313136,84
35	526886,79	1313190,27
36	526881,04	1313191,99
37	526883,03	1313203,02
38	526875,04	1313204,13
668	526872,92	1313194,41
666	526863,18	1313197,40
658	526859,01	1313198,31
39	526852,70	1313199,72
40	526840,51	1313152,48
41	526843,57	1313141,51

№ участка на чертеже межевания: :8

Кадастровый номер земельного участка: 59:16:0010329:8

Каталог координат характерных точек в системе координат МСК-59

Площадь земельного участка 2166 м<sup>2</sup>

Обозначение характерных точек границ	Координаты. м	
	X	Y
42	527178,67	1314915,51
43	527171,10	1314971,06
44	527143,62	1314965,40
45	527144,58	1314961,26
46	527145,47	1314957,42
47	527146,45	1314953,20
48	527140,20	1314951,75
49	527136,66	1314950,93
50	527131,25	1314949,67
51	527139,08	1314906,28

№ участка на чертеже межевания: :13

Кадастровый номер земельного участка: 59:16:0010329:13

Каталог координат характерных точек в системе координат МСК-59

Площадь земельного участка 1195 м<sup>2</sup>

Обозначение характерных точек границ	Координаты. м	
	X	Y
52	527036,77	1314669,69
53	527033,15	1314689,23
54	527022,16	1314687,39
55	527006,33	1314684,57
56	526988,95	1314681,22
57	526974,52	1314678,69
58	526977,35	1314658,88
59	526991,45	1314661,54
60	527001,04	1314663,38
61	527024,18	1314667,42
62	527034,78	1314669,33
<b>№ участка на чертеже межевания: :61</b>		
Кадастровый номер земельного участка: 59:16:0010329:61		
Каталог координат характерных точек в системе координат МСК-59		
Площадь земельного участка 1100 м <sup>2</sup>		
Обозначение характерных точек границ	Координаты. м	
	X	Y
63	527039,23	1314644,66
62	527034,78	1314669,33
61	527024,18	1314667,42
60	527001,04	1314663,38
59	526991,45	1314661,54
64	526994,24	1314646,63
65	526994,00	1314644,96
66	526995,18	1314637,27
67	527001,53	1314638,24
68	527011,19	1314639,89
<b>№ участка на чертеже межевания: :65</b>		
Кадастровый номер земельного участка: 59:16:0010329:65		
Каталог координат характерных точек в системе координат МСК-59		
Площадь земельного участка 1230 м <sup>2</sup>		
Обозначение характерных точек границ	Координаты. м	
	X	Y
79	527047,81	1314603,61
78	527043,62	1314623,56
77	527031,05	1314621,56
76	527013,91	1314618,56
75	526985,43	1314613,66
80	526989,13	1314593,02
<b>№ участка на чертеже межевания: :66</b>		



Кадастровый номер земельного участка: 59:16:0010329:66		
Каталог координат характерных точек в системе координат МСК-59		
Площадь земельного участка 1271 м <sup>2</sup>		
Обозначение характерных точек границ	Координаты. м	
	X	Y
81	527052,07	1314582,76
79	527047,81	1314603,61
80	526989,13	1314593,02
82	526992,86	1314572,15
83	527021,68	1314577,34
№ участка на чертеже межевания: :50		
Кадастровый номер земельного участка: 59:16:0010329:50		
Каталог координат характерных точек в системе координат МСК-59		
Площадь земельного участка 1267 м <sup>2</sup>		
Обозначение характерных точек границ	Координаты. м	
	X	Y
104	526715,74	1314734,58
103	526716,14	1314732,54
102	526721,30	1314709,92
101	526724,26	1314692,68
107	526724,70	1314690,12
108	526742,12	1314694,19
109	526750,56	1314696,03
110	526752,81	1314696,52
111	526743,48	1314739,96
№ участка на чертеже межевания: :49		
Кадастровый номер земельного участка: 59:16:0010329:49		
Каталог координат характерных точек в системе координат МСК-59		
Площадь земельного участка 1239 м <sup>2</sup>		
Обозначение характерных точек границ	Координаты. м	
	X	Y
112	526770,48	1314745,89
111	526743,48	1314739,96
110	526752,81	1314696,52
113	526777,83	1314702,04
114	526780,29	1314702,60
№ участка на чертеже межевания: :17		
Кадастровый номер земельного участка: 59:16:0010329:17		
Каталог координат характерных точек в системе координат МСК-59		

Площадь земельного участка 1500 м <sup>2</sup>		
Обозначение характерных точек границ	Координаты. м	
	X	Y
115	527526,90	1315053,23
116	527525,56	1315069,54
117	527524,84	1315078,24
118	527524,09	1315090,16
119	527519,60	1315089,59
120	527512,75	1315088,60
121	527501,53	1315088,01
122	527482,00	1315085,26
123	527486,08	1315050,56
№ участка на чертеже межевания: :62		
Кадастровый номер земельного участка: 59:16:0010329:62		
Каталог координат характерных точек в системе координат МСК-59		
Площадь земельного участка 1562 м <sup>2</sup>		
Обозначение характерных точек границ	Координаты. м	
	X	Y
129	527582,53	1315020,80
130	527577,66	1315073,76
131	527577,44	1315075,99
132	527576,09	1315088,85
133	527575,68	1315092,79
134	527566,99	1315091,90
135	527559,63	1315091,31
127	527553,68	1315091,30
126	527555,27	1315075,98
125	527557,19	1315056,86
124	527557,68	1315048,71
136	527559,24	1315023,08
№ участка на чертеже межевания: :63		
Кадастровый номер земельного участка: 59:16:0010329:63		
Каталог координат характерных точек в системе координат МСК-59		
Площадь земельного участка 1649 м <sup>2</sup>		
Обозначение характерных точек границ	Координаты. м	
	X	Y
137	527605,50	1315018,36
138	527601,49	1315055,33
139	527601,34	1315058,65
140	527597,10	1315095,03
133	527575,68	1315092,79
132	527576,09	1315088,85
131	527577,44	1315075,99

130	527577,66	1315073,76
129	527582,53	1315020,80
<b>№ участка на чертеже межевания: :14</b>		
Кадастровый номер земельного участка: 59:16:0010329:14		
Каталог координат характерных точек в системе координат МСК-59		
Площадь земельного участка 1239 м <sup>2</sup>		
Обозначение характерных точек границ	Координаты. м	
	X	Y
141	527627,34	1315057,05
142	527631,79	1315057,62
143	527629,35	1315084,06
144	527628,14	1315095,96
148	527628,07	1315097,87
146	527617,82	1315097,28
140	527597,10	1315095,03
139	527601,34	1315058,65
138	527601,49	1315055,33
<b>№ участка на чертеже межевания: :37</b>		
Кадастровый номер земельного участка: 59:16:0010329:37		
Каталог координат характерных точек в системе координат МСК-59		
Площадь земельного участка 1360 м <sup>2</sup>		
Обозначение характерных точек границ	Координаты. м	
	X	Y
157	526546,08	1314097,95
158	526563,78	1314071,40
159	526569,38	1314074,25
160	526600,73	1314089,95
161	526594,26	1314101,14
162	526586,25	1314115,00
163	526584,97	1314118,09
164	526565,53	1314108,34
165	526554,87	1314102,65
<b>№ участка на чертеже межевания: :38</b>		
Кадастровый номер земельного участка: 59:16:0010329:38		
Каталог координат характерных точек в системе координат МСК-59		
Площадь земельного участка 769 м <sup>2</sup>		
Обозначение характерных точек границ	Координаты. м	
	X	Y
160	526600,73	1314089,95
159	526569,38	1314074,25
158	526563,78	1314071,40

166	526568,07	1314064,97
167	526573,87	1314055,56
168	526597,99	1314067,55
169	526603,89	1314070,35
170	526610,25	1314073,87
<b>№ участка на чертеже межевания: :48</b>		
Кадастровый номер земельного участка: 59:16:0010329:48		
Каталог координат характерных точек в системе координат МСК-59		
Площадь земельного участка 1213 м <sup>2</sup>		
Обозначение характерных точек границ	Координаты. м	
	X	Y
184	526809,58	1314647,62
185	526816,25	1314610,79
186	526818,71	1314598,27
187	526841,99	1314601,91
188	526840,09	1314611,47
189	526837,27	1314628,99
190	526834,12	1314647,75
191	526833,07	1314652,48
192	526832,06	1314652,45
<b>№ участка на чертеже межевания: :47</b>		
Кадастровый номер земельного участка: 59:16:0010329:47		
Каталог координат характерных точек в системе координат МСК-59		
Площадь земельного участка 1409 м <sup>2</sup>		
Обозначение характерных точек границ	Координаты. м	
	X	Y
191	526833,07	1314652,48
190	526834,12	1314647,75
189	526837,27	1314628,99
188	526840,09	1314611,47
187	526841,99	1314601,91
193	526842,35	1314601,82
194	526845,37	1314602,38
195	526857,14	1314604,84
196	526869,15	1314607,59
197	526860,63	1314656,76
596	526858,57	1314656,37
595	526854,65	1314655,63
198	526851,60	1314655,05
594	526844,22	1314654,07
199	526834,84	1314652,82
<b>№ участка на чертеже межевания: :46</b>		
Кадастровый номер земельного участка: 59:16:0010329:46		

Каталог координат характерных точек в системе координат МСК-59		
Площадь земельного участка 1260 м <sup>2</sup>		
Обозначение характерных точек границ	Координаты. м	
	X	Y
200	526893,00	1314623,53
201	526892,57	1314626,97
202	526889,72	1314636,97
203	526886,95	1314647,36
204	526883,42	1314661,46
205	526882,63	1314661,26
206	526871,88	1314659,44
207	526865,49	1314657,75
197	526860,63	1314656,76
196	526869,15	1314607,59
208	526871,13	1314608,03
209	526875,40	1314608,98
210	526895,99	1314613,32
№ участка на чертеже межевания: :42		
Кадастровый номер земельного участка: 59:16:0010329:42		
Каталог координат характерных точек в системе координат МСК-59		
Площадь земельного участка 1500 м <sup>2</sup>		
Обозначение характерных точек границ	Координаты. м	
	X	Y
211	526926,02	1314617,30
212	526921,21	1314634,03
213	526919,45	1314640,72
214	526917,96	1314645,84
215	526914,36	1314659,03
216	526913,25	1314663,38
217	526912,31	1314667,02
204	526883,42	1314661,46
203	526886,95	1314647,36
202	526889,72	1314636,97
201	526892,57	1314626,97
200	526893,00	1314623,53
210	526895,99	1314613,32
218	526898,98	1314613,88
219	526908,60	1314615,04
№ участка на чертеже межевания: :41		
Кадастровый номер земельного участка: 59:16:0010329:41		
Каталог координат характерных точек в системе координат МСК-59		
Площадь земельного участка 1636 м <sup>2</sup>		

Обозначение характерных точек границ	Координаты. м	
	X	Y
220	526926,78	1314617,37
221	526953,84	1314619,76
222	526951,13	1314636,73
223	526949,01	1314650,04
224	526946,28	1314669,44
225	526945,71	1314673,54
226	526944,71	1314673,36
227	526939,31	1314672,47
228	526923,25	1314669,10
229	526920,36	1314668,95
217	526912,31	1314667,02
216	526913,25	1314663,38
215	526914,36	1314659,03
214	526917,96	1314645,84
213	526919,45	1314640,72
212	526921,21	1314634,03
211	526926,02	1314617,30
<b>№ участка на чертеже межевания: :56</b>		
Кадастровый номер земельного участка: 59:16:0010329:56		
Каталог координат характерных точек в системе координат МСК-59		
Площадь земельного участка 1500 м <sup>2</sup>		
Обозначение характерных точек границ	Координаты. м	
	X	Y
193	526842,35	1314601,82
187	526841,99	1314601,91
186	526818,71	1314598,27
234	526825,15	1314574,28
235	526832,79	1314543,31
236	526835,13	1314543,75
237	526839,34	1314544,38
238	526859,05	1314548,05
239	526854,23	1314566,53
240	526849,92	1314584,81
194	526845,37	1314602,38
<b>№ участка на чертеже межевания: :57</b>		
Кадастровый номер земельного участка: 59:16:0010329:57		
Каталог координат характерных точек в системе координат МСК-59		
Площадь земельного участка 1500 м <sup>2</sup>		
Обозначение характерных точек границ	Координаты. м	
	X	Y
241	526885,46	1314552,90

242	526875,39	1314591,62
208	526871,13	1314608,03
196	526869,15	1314607,59
195	526857,14	1314604,84
194	526845,37	1314602,38
240	526849,92	1314584,81
239	526854,23	1314566,53
238	526859,05	1314548,05

№ участка на чертеже межевания: :58

Кадастровый номер земельного участка: 59:16:0010329:58

Каталог координат характерных точек в системе координат МСК-59

Площадь земельного участка 1602 м<sup>2</sup>

Обозначение характерных точек границ	Координаты. м	
	X	Y
247	526887,92	1314553,35
248	526910,37	1314557,43
249	526912,54	1314557,57
218	526898,98	1314613,88
210	526895,99	1314613,32
209	526875,40	1314608,98
208	526871,13	1314608,03
242	526875,39	1314591,62
241	526885,46	1314552,90

№ участка на чертеже межевания: :59

Кадастровый номер земельного участка: 59:16:0010329:59

Каталог координат характерных точек в системе координат МСК-59

Площадь земельного участка 1500 м<sup>2</sup>

Обозначение характерных точек границ	Координаты. м	
	X	Y
250	526923,43	1314559,72
251	526937,07	1314562,25
252	526930,53	1314596,34
220	526926,78	1314617,37
211	526926,02	1314617,30
219	526908,60	1314615,04
218	526898,98	1314613,88
249	526912,54	1314557,57

№ участка на чертеже межевания: :60

Кадастровый номер земельного участка: 59:16:0010329:60

Каталог координат характерных точек в системе координат МСК-59

Площадь земельного участка 1485 м<sup>2</sup>

Обозначение характерных точек границ	Координаты. м	
	X	Y
257	526963,71	1314567,14
258	526957,97	1314597,15
221	526953,84	1314619,76
220	526926,78	1314617,37
252	526930,53	1314596,34
251	526937,07	1314562,25
<b>№ участка на чертеже межевания: :71</b>		
Кадастровый номер земельного участка: 59:16:0010329:71		
Каталог координат характерных точек в системе координат МСК-59		
Площадь земельного участка 1227 м <sup>2</sup>		
Обозначение характерных точек границ	Координаты. м	
	X	Y
263	527629,40	1315036,52
264	527634,72	1315050,07
149	527639,42	1315057,64
142	527631,79	1315057,62
141	527627,34	1315057,05
138	527601,49	1315055,33
137	527605,50	1315018,36
265	527606,59	1315013,72
266	527607,81	1315011,08
267	527625,36	1315007,96
<b>№ участка на чертеже межевания: :27(:63)</b>		
Кадастровый номер земельного участка: 59:16:0010329:27 (входит в единое землепользование 59:16:0000000:63)		
Каталог координат характерных точек в системе координат МСК-59		
Площадь земельного участка 6 м <sup>2</sup>		
Обозначение характерных точек границ	Координаты. м	
	X	Y
324	527223,57	1313831,57
325	527225,23	1313829,91
326	527226,89	1313831,57
327	527225,23	1313833,23
<b>№ участка на чертеже межевания: :31(:63)</b>		
Кадастровый номер земельного участка: 59:16:0010329:31 (входит в единое землепользование 59:16:0000000:63)		
Каталог координат характерных точек в системе координат МСК-59		
Площадь земельного участка 6 м <sup>2</sup>		



Обозначение характерных точек границ	Координаты. м	
	X	Y
328	526857,84	1313691,67
329	526859,50	1313690,01
330	526861,16	1313691,67
331	526859,50	1313693,33
<b>№ участка на чертеже межевания: :43(:63)</b>		
Кадастровый номер земельного участка: 59:16:0010329:43 (входит в единое землепользование 59:16:0000000:63)		
Каталог координат характерных точек в системе координат МСК-59		
Площадь земельного участка 4 м <sup>2</sup>		
Обозначение характерных точек границ	Координаты. м	
	X	Y
332	527018,93	1313301,39
333	527020,38	1313299,93
334	527021,83	1313301,39
335	527020,38	1313302,84
<b>№ участка на чертеже межевания: :44(:63)</b>		
Кадастровый номер земельного участка: 59:16:0010329:44 (входит в единое землепользование 59:16:0000000:63)		
Каталог координат характерных точек в системе координат МСК-59		
Площадь земельного участка 4 м <sup>2</sup>		
Обозначение характерных точек границ	Координаты. м	
	X	Y
671	526982,31	1313367,15
672	526983,76	1313365,70
681	526982,31	1313364,25
680	526980,86	1313365,70
<b>№ участка на чертеже межевания: :45(:63)</b>		
Кадастровый номер земельного участка: 59:16:0010329:45 (входит в единое землепользование 59:16:0000000:63)		
Каталог координат характерных точек в системе координат МСК-59		
Площадь земельного участка 4 м <sup>2</sup>		
Обозначение характерных точек границ	Координаты. м	
	X	Y
336	526945,02	1313427,41
337	526946,48	1313425,97
338	526947,93	1313427,41
339	526946,48	1313428,87
<b>№ участка на чертеже межевания: :59</b>		

Кадастровый номер земельного участка: 59:16:0010305:59		
Каталог координат характерных точек в системе координат МСК-59		
Площадь земельного участка 1495 м <sup>2</sup>		
Обозначение характерных точек границ	Координаты. м	
	X	Y
348	526756,18	1314806,92
349	526754,77	1314815,09
350	526752,74	1314823,41
351	526740,61	1314821,05
352	526735,98	1314820,47
353	526726,95	1314818,12
354	526738,38	1314763,06
355	526764,48	1314768,33
№ участка на чертеже межевания: :60		
Кадастровый номер земельного участка: 59:16:0010305:60		
Каталог координат характерных точек в системе координат МСК-59		
Площадь земельного участка 1487 м <sup>2</sup>		
Обозначение характерных точек границ	Координаты. м	
	X	Y
356	526723,25	1314817,22
357	526708,09	1314813,92
358	526701,43	1314812,52
359	526703,98	1314799,56
360	526706,69	1314784,91
361	526709,70	1314768,75
362	526711,97	1314757,73
354	526738,38	1314763,06
353	526726,95	1314818,12
№ участка на чертеже межевания: :61		
Кадастровый номер земельного участка: 59:16:0010305:61		
Каталог координат характерных точек в системе координат МСК-59		
Площадь земельного участка 1563 м <sup>2</sup>		
Обозначение характерных точек границ	Координаты. м	
	X	Y
363	526701,21	1314813,83
364	526686,39	1314810,71
365	526676,19	1314808,51
366	526674,21	1314808,06
367	526674,49	1314806,03
368	526679,37	1314782,88
369	526680,47	1314777,49

370	526685,73	1314751,62
371	526708,66	1314756,96
362	526711,97	1314757,73
361	526709,70	1314768,75
360	526706,69	1314784,91
359	526703,98	1314799,56
358	526701,43	1314812,52
<b>№ участка на чертеже межевания: :62</b>		
Кадастровый номер земельного участка: 59:16:0010305:62		
Каталог координат характерных точек в системе координат МСК-59		
Площадь земельного участка 1585 м <sup>2</sup>		
Обозначение характерных точек границ	Координаты. м	
	X	Y
372	526658,85	1314804,52
373	526647,63	1314802,27
374	526646,84	1314802,00
375	526653,30	1314773,29
376	526656,13	1314760,70
377	526659,70	1314745,74
378	526663,08	1314746,35
379	526668,65	1314747,35
380	526677,57	1314749,45
381	526682,40	1314750,80
370	526685,73	1314751,62
369	526680,47	1314777,49
368	526679,37	1314782,88
367	526674,49	1314806,03
366	526674,21	1314808,06

Перечень координат характерных точек образуемых земельных участков

<b>№ участка на чертеже межевания: :ЗУ1</b>		
Условный номер образуемого участка: 59:16:0010329:ЗУ1		
Способ образования земельного участка: объединение земельных участков		
Каталог координат характерных точек в системе координат МСК-59		
Площадь земельного участка 1278 м <sup>2</sup>		
Обозначение характерных точек границ	Координаты. м	
	X	Y
432	527090,25	1314379,23
433	527086,14	1314400,13
434	527028,00	1314389,58
435	527031,62	1314368,49
436	527047,63	1314371,06
<b>№ участка на чертеже межевания: :ЗУ2</b>		
Условный номер образуемого участка: 59:16:0010329:ЗУ2		
Способ образования земельного участка: формирование из государственной неразграниченной собственности		
Каталог координат характерных точек в системе координат МСК-59		
Площадь земельного участка 676 м <sup>2</sup>		
Обозначение характерных точек границ	Координаты. м	
	X	Y
156	527528,54	1315030,27
128	527527,56	1315045,26
115	527526,90	1315053,23
123	527486,08	1315050,56
155	527487,29	1315040,77
437	527501,14	1315036,91
438	527523,58	1315031,35
439	527524,31	1315031,02
<b>№ участка на чертеже межевания: :ЗУ3</b>		
Условный номер образуемого участка: 59:16:0010329:ЗУ3		
Способ образования земельного участка: формирование из государственной неразграниченной собственности		
Каталог координат характерных точек в системе координат МСК-59		
Площадь земельного участка 1306 м <sup>2</sup>		
Обозначение характерных	Координаты. м	
	X	Y

точек границ	X	Y
440	527225,90	1313993,31
441	527219,89	1314007,67
442	527138,89	1313973,44
443	527143,34	1313960,17
<b>№ участка на чертеже межевания: :ЗУ4</b>		
Условный номер образуемого участка: 59:16:0010329:ЗУ4		
Способ образования земельного участка: формирование из государственной неразграниченной собственности		
Каталог координат характерных точек в системе координат МСК-59		
Площадь земельного участка 1315 м <sup>2</sup>		
Обозначение характерных точек границ	Координаты. м	
	X	Y
444	527231,87	1313979,11
440	527225,90	1313993,31
443	527143,34	1313960,17
445	527147,79	1313946,89
<b>№ участка на чертеже межевания: :ЗУ5</b>		
Условный номер образуемого участка: 59:16:0010329:ЗУ5		
Способ образования земельного участка: формирование из государственной неразграниченной собственности		
Каталог координат характерных точек в системе координат МСК-59		
Площадь земельного участка 1330 м <sup>2</sup>		
Обозначение характерных точек границ	Координаты. м	
	X	Y
446	527237,84	1313964,92
444	527231,87	1313979,11
445	527147,79	1313946,89
447	527152,23	1313933,62
<b>№ участка на чертеже межевания: :ЗУ6</b>		
Условный номер образуемого участка: 59:16:0010329:ЗУ6		
Способ образования земельного участка: формирование из государственной неразграниченной собственности		
Каталог координат характерных точек в системе координат МСК-59		
Площадь земельного участка 1364 м <sup>2</sup>		
Обозначение характерных точек границ	Координаты. м	
	X	Y
448	527243,81	1313950,72
446	527237,84	1313964,92
447	527152,23	1313933,62

449	527156,68	1313920,34
450	527171,40	1313925,10
<b>№ участка на чертеже межевания: :ЗУ7</b>		
Условный номер образуемого участка: 59:16:0010329:ЗУ7		
Способ образования земельного участка: формирование из государственной неразграниченной собственности		
Каталог координат характерных точек в системе координат МСК-59		
Площадь земельного участка 1423 м <sup>2</sup>		
Обозначение характерных точек границ	Координаты. м	
	X	Y
451	527231,80	1314035,53
452	527237,54	1314014,40
453	527297,39	1314037,62
454	527288,71	1314059,33
455	527283,71	1314057,33
<b>№ участка на чертеже межевания: :ЗУ8</b>		
Условный номер образуемого участка: 59:16:0010329:ЗУ8		
Способ образования земельного участка: формирование из государственной неразграниченной собственности		
Каталог координат характерных точек в системе координат МСК-59		
Площадь земельного участка 1427 м <sup>2</sup>		
Обозначение характерных точек границ	Координаты. м	
	X	Y
456	527246,39	1313993,61
457	527305,58	1314017,14
453	527297,39	1314037,62
452	527237,54	1314014,40
<b>№ участка на чертеже межевания: :ЗУ9</b>		
Условный номер образуемого участка: 59:16:0010329:ЗУ9		
Способ образования земельного участка: формирование из государственной неразграниченной собственности		
Каталог координат характерных точек в системе координат МСК-59		
Площадь земельного участка 1423 м <sup>2</sup>		
Обозначение характерных точек границ	Координаты. м	
	X	Y
458	527255,48	1313972,29
459	527313,47	1313996,87
457	527305,58	1314017,14
456	527246,39	1313993,61

<b>№ участка на чертеже межевания: :ЗУ10</b>		
Условный номер образуемого участка: 59:16:0010329:ЗУ10		
Способ образования земельного участка: формирование из государственной неразграниченной собственности		
Каталог координат характерных точек в системе координат МСК-59		
Площадь земельного участка 1423 м <sup>2</sup>		
Обозначение характерных точек границ	Координаты. м	
	X	Y
460	527264,59	1313951,21
461	527321,75	1313975,95
459	527313,47	1313996,87
458	527255,48	1313972,29
<b>№ участка на чертеже межевания: :ЗУ11</b>		
Условный номер образуемого участка: 59:16:0010329:ЗУ11		
Способ образования земельного участка: формирование из государственной неразграниченной собственности		
Каталог координат характерных точек в системе координат МСК-59		
Площадь земельного участка 28 м <sup>2</sup>		
Обозначение характерных точек границ	Координаты. м	
	X	Y
47	527146,45	1314953,20
46	527145,47	1314957,42
462	527139,22	1314955,97
48	527140,20	1314951,75
<b>№ участка на чертеже межевания: :ЗУ12</b>		
Условный номер образуемого участка: 59:16:0010329:ЗУ12		
Способ образования земельного участка: формирование из государственной неразграниченной собственности		
Каталог координат характерных точек в системе координат МСК-59		
Площадь земельного участка 25 м <sup>2</sup>		
Обозначение характерных точек границ	Координаты. м	
	X	Y
46	527145,47	1314957,42
45	527144,58	1314961,26
463	527138,33	1314959,81
462	527139,22	1314955,97
<b>№ участка на чертеже межевания: :ЗУ13</b>		
Условный номер образуемого участка: 59:16:0010329:ЗУ13		

Способ образования земельного участка: формирование из государственной неразграниченной собственности		
Каталог координат характерных точек в системе координат МСК-59		
Площадь земельного участка 27 м <sup>2</sup>		
Обозначение характерных точек границ	Координаты. м	
	X	Y
45	527144,58	1314961,26
44	527143,62	1314965,40
464	527137,37	1314963,95
463	527138,33	1314959,81
<b>№ участка на чертеже межевания: :ЗУ14</b>		
Условный номер образуемого участка: 59:16:0010329:ЗУ14		
Способ образования земельного участка: формирование из государственной неразграниченной собственности		
Каталог координат характерных точек в системе координат МСК-59		
Площадь земельного участка 23 м <sup>2</sup>		
Обозначение характерных точек границ	Координаты. м	
	X	Y
44	527143,62	1314965,40
418	527142,81	1314968,92
465	527136,55	1314967,47
464	527137,37	1314963,95
<b>№ участка на чертеже межевания: :ЗУ15</b>		
Условный номер образуемого участка: 59:16:0010329:ЗУ15		
Способ образования земельного участка: формирование из государственной неразграниченной собственности		
Каталог координат характерных точек в системе координат МСК-59		
Площадь земельного участка 27 м <sup>2</sup>		
Обозначение характерных точек границ	Координаты. м	
	X	Y
418	527142,81	1314968,92
419	527141,87	1314972,97
466	527135,61	1314971,52
465	527136,55	1314967,47
<b>№ участка на чертеже межевания: :ЗУ16</b>		
Условный номер образуемого участка: 59:16:0010329:ЗУ16		
Способ образования земельного участка: формирование из государственной неразграниченной собственности		



Каталог координат характерных точек в системе координат МСК-59		
Площадь земельного участка 31 м <sup>2</sup>		
Обозначение характерных точек границ	Координаты. м	
	X	Y
419	527141,87	1314972,97
420	527140,80	1314977,60
467	527134,54	1314976,15
466	527135,61	1314971,52
№ участка на чертеже межевания: :ЗУ17		
Условный номер образуемого участка: 59:16:0010329:ЗУ17		
Способ образования земельного участка: формирование из государственной неразграниченной собственности		
Каталог координат характерных точек в системе координат МСК-59		
Площадь земельного участка 26 м <sup>2</sup>		
Обозначение характерных точек границ	Координаты. м	
	X	Y
420	527140,80	1314977,60
421	527139,88	1314981,56
468	527133,62	1314980,11
467	527134,54	1314976,15
№ участка на чертеже межевания: :ЗУ18		
Условный номер образуемого участка: 59:16:0010329:ЗУ18		
Способ образования земельного участка: формирование из государственной неразграниченной собственности		
Каталог координат характерных точек в системе координат МСК-59		
Площадь земельного участка 27 м <sup>2</sup>		
Обозначение характерных точек границ	Координаты. м	
	X	Y
421	527139,88	1314981,56
422	527138,94	1314985,61
469	527132,68	1314984,16
468	527133,62	1314980,11
№ участка на чертеже межевания: :ЗУ19		
Условный номер образуемого участка: 59:16:0010329:ЗУ19		
Способ образования земельного участка: формирование из государственной неразграниченной собственности		
Каталог координат характерных точек в системе координат МСК-59		
Площадь земельного участка 28 м <sup>2</sup>		

Обозначение характерных точек границ	Координаты. м	
	X	Y
422	527138,94	1314985,61
423	527137,96	1314989,82
470	527131,71	1314988,37
469	527132,68	1314984,16
<b>№ участка на чертеже межевания: :ЗУ20</b>		
Условный номер образуемого участка: 59:16:0010329:ЗУ20		
Способ образования земельного участка: формирование из государственной неразграниченной собственности		
Каталог координат характерных точек в системе координат МСК-59		
Площадь земельного участка 30 м <sup>2</sup>		
Обозначение характерных точек границ	Координаты. м	
	X	Y
423	527137,96	1314989,82
424	527136,90	1314994,39
471	527130,65	1314992,94
470	527131,71	1314988,37
<b>№ участка на чертеже межевания: :ЗУ21</b>		
Условный номер образуемого участка: 59:16:0010329:ЗУ21		
Способ образования земельного участка: формирование из государственной неразграниченной собственности		
Каталог координат характерных точек в системе координат МСК-59		
Площадь земельного участка 30 м <sup>2</sup>		
Обозначение характерных точек границ	Координаты. м	
	X	Y
424	527136,90	1314994,39
310	527135,84	1314998,94
313	527129,59	1314997,49
471	527130,65	1314992,94
<b>№ участка на чертеже межевания: :ЗУ22</b>		
Условный номер образуемого участка: 59:16:0010329:ЗУ22		
Способ образования земельного участка: формирование из государственной неразграниченной собственности		
Каталог координат характерных точек в системе координат МСК-59		
Площадь земельного участка 27 м <sup>2</sup>		
Обозначение характерных точек границ	Координаты. м	
	X	Y

311	527134,66	1315004,04
425	527133,69	1315008,21
472	527127,44	1315006,76
312	527128,41	1315002,59
<b>№ участка на чертеже межевания: :ЗУ23</b>		
Условный номер образуемого участка: 59:16:0010329:ЗУ23		
Способ образования земельного участка: формирование из государственной неразграниченной собственности		
Каталог координат характерных точек в системе координат МСК-59		
Площадь земельного участка 29 м <sup>2</sup>		
Обозначение характерных точек границ	Координаты. м	
	X	Y
425	527133,69	1315008,21
426	527132,66	1315012,65
473	527126,41	1315011,20
472	527127,44	1315006,76
<b>№ участка на чертеже межевания: :ЗУ24</b>		
Условный номер образуемого участка: 59:16:0010329:ЗУ24		
Способ образования земельного участка: формирование из государственной неразграниченной собственности		
Каталог координат характерных точек в системе координат МСК-59		
Площадь земельного участка 28 м <sup>2</sup>		
Обозначение характерных точек границ	Координаты. м	
	X	Y
426	527132,66	1315012,65
427	527131,68	1315016,86
474	527125,43	1315015,41
473	527126,41	1315011,20
<b>№ участка на чертеже межевания: :ЗУ25</b>		
Условный номер образуемого участка: 59:16:0010329:ЗУ25		
Способ образования земельного участка: формирование из государственной неразграниченной собственности		
Каталог координат характерных точек в системе координат МСК-59		
Площадь земельного участка 32 м <sup>2</sup>		
Обозначение характерных точек границ	Координаты. м	
	X	Y
427	527131,68	1315016,86
428	527130,56	1315021,73
475	527124,30	1315020,28

474	527125,43	1315015,41
№ участка на чертеже межевания: :ЗУ26		
Условный номер образуемого участка: 59:16:0010329:ЗУ26		
Способ образования земельного участка: формирование из государственной неразграниченной собственности		
Каталог координат характерных точек в системе координат МСК-59		
Площадь земельного участка 28 м <sup>2</sup>		
Обозначение характерных точек границ	Координаты. м	
	X	Y
428	527130,56	1315021,73
429	527129,58	1315025,93
430	527123,33	1315024,48
475	527124,30	1315020,28

Перечень координат характерных точек образуемых земельных участков, отнесенных к территориям общего пользования

<b>№ участка на чертеже межевания: :ЗУ27</b>		
Условный номер образуемого участка: 59:26:0000000:ЗУ27		
Способ образования земельного участка: формирование из государственной неразграниченной собственности		
Каталог координат характерных точек в системе координат МСК-59		
Площадь земельного участка 909 м <sup>2</sup>		
Обозначение характерных точек границ	Координаты. м	
	X	Y
476	527675,15	1314461,31
477	527674,52	1314373,00
478	527684,62	1314373,25
279	527685,42	1314403,81
276	527685,06	1314431,08
275	527685,22	1314451,47
274	527685,30	1314461,26
<b>№ участка на чертеже межевания: :ЗУ28</b>		
Условный номер образуемого участка: 59:26:0000000:ЗУ28		
Способ образования земельного участка: формирование из государственной неразграниченной собственности		
Каталог координат характерных точек в системе координат МСК-59		
Площадь земельного участка 7930 м <sup>2</sup>		
Обозначение характерных точек границ	Координаты. м	
	X	Y
150	527641,34	1315057,65
149	527639,42	1315057,64
264	527634,72	1315050,07
263	527629,40	1315036,52
267	527625,36	1315007,96
479	527625,58	1314963,65
480	527629,44	1314871,90
481	527637,22	1314766,81
482	527654,26	1314571,88
483	527649,97	1315056,65
147	527650,69	1315100,54
<b>№ участка на чертеже межевания: :ЗУ29</b>		
Условный номер образуемого участка: 59:26:0000000:ЗУ29		

Способ образования земельного участка: формирование из государственной неразграниченной собственности		
Каталог координат характерных точек в системе координат МСК-59		
Площадь земельного участка 13036 м <sup>2</sup>		
Обозначение характерных точек границ	Координаты. м	
	X	Y
484	527362,45	1315086,18
485	527365,93	1315088,41
486	527366,95	1315091,59
487	527370,16	1315094,21
488	527395,08	1315096,22
489	527398,43	1315092,21
490	527400,38	1315091,69
491	527404,86	1315091,69
492	527412,98	1315092,44
493	527419,25	1315092,80
494	527421,47	1315092,66
495	527423,76	1315091,52
496	527427,01	1315089,44
497	527430,52	1315085,74
498	527433,13	1315083,08
499	527437,80	1315081,89
500	527444,00	1315082,77
501	527448,64	1315083,36
152	527453,17	1315081,46
151	527478,96	1315084,81
122	527482,00	1315085,26
121	527501,53	1315088,01
120	527512,75	1315088,60
119	527519,60	1315089,59
118	527524,09	1315090,16
127	527553,68	1315091,30
135	527559,63	1315091,31
134	527566,99	1315091,90
133	527575,68	1315092,79
140	527597,10	1315095,03
146	527617,82	1315097,28
148	527628,07	1315097,87
147	527650,69	1315100,54
502	527649,46	1315112,23
503	527649,23	1315140,21
504	527200,00	1315081,00
505	527103,37	1315057,30
506	527106,37	1315042,32
507	527113,66	1315043,78
508	527120,94	1315045,24
509	527129,36	1315048,11

510	527154,79	1315053,36
511	527178,06	1315058,26
512	527202,99	1315062,65
513	527220,41	1315064,97
514	527235,92	1315067,88
515	527255,18	1315071,51
516	527280,58	1315074,99
517	527310,37	1315079,95
518	527329,85	1315081,51
519	527338,68	1315082,45
520	527344,39	1315084,74
521	527354,85	1315085,74
522	527358,11	1315085,87
523	527359,42	1315085,85
<b>№ участка на чертеже межевания: :ЗУ30</b>		
Условный номер образуемого участка: 59:26:0000000:ЗУ30		
Способ образования земельного участка: формирование из государственной неразграниченной собственности		
Каталог координат характерных точек в системе координат МСК-59		
Площадь земельного участка 24410 м <sup>2</sup>		
Обозначение характерных точек границ	Координаты. м	
	X	Y
524	527032,52	1314692,99
53	527033,15	1314689,23
52	527036,77	1314669,69
62	527034,78	1314669,33
63	527039,23	1314644,66
78	527043,62	1314623,56
79	527047,81	1314603,61
81	527052,07	1314582,76
84	527056,49	1314558,53
86	527054,86	1314558,24
87	527059,72	1314533,67
525	527064,51	1314509,10
526	527069,08	1314484,52
527	527073,64	1314459,94
528	527078,43	1314436,67
529	527081,06	1314425,32
433	527086,14	1314400,13
432	527090,25	1314379,23
530	527096,73	1314349,24
531	527103,86	1314316,26
532	527105,21	1314309,71
533	527108,04	1314295,93
534	527180,80	1314103,19
535	527187,32	1314087,26

536	527193,83	1314071,34
537	527200,35	1314055,41
538	527206,87	1314039,49
539	527213,38	1314023,56
441	527219,89	1314007,67
440	527225,90	1313993,31
444	527231,87	1313979,11
446	527237,84	1313964,92
448	527243,81	1313950,72
540	527251,22	1313932,67
541	527258,68	1313914,48
542	527265,97	1313896,70
667	527282,68	1313854,84
550	527294,03	1313855,49
551	527303,11	1313860,60
552	527355,61	1313890,04
553	527349,15	1313906,33
554	527292,70	1313884,97
555	527283,36	1313907,10
556	527273,74	1313929,47
460	527264,59	1313951,21
458	527255,48	1313972,29
456	527246,39	1313993,61
452	527237,54	1314014,40
451	527231,80	1314035,53
557	527220,97	1314060,37
558	527210,72	1314084,55
559	527200,01	1314108,99
560	527193,55	1314126,87
561	527186,96	1314145,13
562	527180,55	1314162,88
563	527174,06	1314180,85
564	527167,49	1314199,02
565	527160,90	1314217,28
100	527154,33	1314235,48
97	527147,88	1314253,40
93	527141,65	1314272,12
92	527134,46	1314290,37
91	527192,04	1314307,58
95	527249,41	1314325,85
94	527255,84	1314307,92
98	527262,24	1314290,10
566	527265,92	1314291,35
567	527256,38	1314337,56
568	527204,33	1314589,71
569	527181,98	1314690,96
570	527180,04	1314699,72
571	527178,95	1314705,47
572	527174,70	1314727,83
573	527164,27	1314782,66



574	527160,93	1314800,23
575	527159,78	1314810,44
576	527156,08	1314827,42
51	527139,08	1314906,28
50	527131,25	1314949,67
577	527126,76	1314969,30
578	527118,09	1315016,02
579	527116,81	1315022,88
580	527115,61	1315029,36
507	527113,66	1315043,78
506	527106,37	1315042,32
581	527237,12	1314390,59
582	527231,69	1314388,41
583	527236,63	1314363,69
584	527241,76	1314339,16
585	527183,04	1314326,51
586	527125,78	1314314,58
587	527119,80	1314339,55
588	527115,08	1314363,45
589	527115,04	1314363,64
590	527108,29	1314362,20
591	527039,48	1314693,99

№ участка на чертеже межевания: :ЗУ31

Условный номер образуемого участка:  
59:26:0000000:ЗУ31

Способ образования земельного участка: формирование из государственной неразграниченной собственности

Каталог координат характерных точек в системе координат МСК-59

Площадь земельного участка 3128 м<sup>2</sup>

Обозначение характерных точек границ	Координаты. м	
	X	Y
592	526790,96	1314658,18
593	526790,16	1314661,67
178	526786,60	1314660,85
171	526759,54	1314654,94
172	526734,13	1314649,40
176	526736,66	1314631,39
175	526764,46	1314637,86
182	526776,41	1314640,37
181	526780,53	1314641,37
180	526792,12	1314643,67
184	526809,58	1314647,62
192	526832,06	1314652,45
191	526833,07	1314652,48
199	526834,84	1314652,82
594	526844,22	1314654,07
198	526851,60	1314655,05

595	526854,65	1314655,63
596	526858,57	1314656,37
197	526860,63	1314656,76
207	526865,49	1314657,75
206	526871,88	1314659,44
205	526882,63	1314661,26
204	526883,42	1314661,46
217	526912,31	1314667,02
229	526920,36	1314668,95
228	526923,25	1314669,10
227	526939,31	1314672,47
226	526944,71	1314673,36
225	526945,71	1314673,54
57	526974,52	1314678,69
56	526988,95	1314681,22
55	527006,33	1314684,57
54	527022,16	1314687,39
53	527033,15	1314689,23
524	527032,52	1314692,99
597	526973,68	1314684,51
598	526944,73	1314680,34

№ участка на чертеже межевания: :ЗУ32

Условный номер образуемого участка:  
59:16:0010329:ЗУ32

Способ образования земельного участка: формирование из государственной неразграниченной собственности

Каталог координат характерных точек в системе координат МСК-59

Площадь земельного участка 608 м<sup>2</sup>

Обозначение характерных точек границ	Координаты. м	
	X	Y
599	527021,01	1314423,18
600	527023,93	1314414,49
529	527081,06	1314425,32
528	527078,43	1314436,67

№ участка на чертеже межевания: :ЗУ33

Условный номер образуемого участка:  
59:16:0010329:ЗУ33

Способ образования земельного участка: формирование из государственной неразграниченной собственности

Каталог координат характерных точек в системе координат МСК-59

Площадь земельного участка 12178 м<sup>2</sup>

Обозначение характерных точек границ	Координаты. м	
	X	Y
601	527016,01	1314449,28

602	527011,22	1314473,86
603	527006,44	1314498,44
89	527002,09	1314523,23
88	526997,20	1314547,76
82	526992,86	1314572,15
80	526989,13	1314593,02
75	526985,43	1314613,66
74	526982,41	1314613,13
73	526978,61	1314634,68
72	526976,96	1314644,58
58	526977,35	1314658,88
57	526974,52	1314678,69
225	526945,71	1314673,54
224	526946,28	1314669,44
223	526949,01	1314650,04
222	526951,13	1314636,73
221	526953,84	1314619,76
258	526957,97	1314597,15
257	526963,71	1314567,14
604	526967,68	1314543,65
303	526978,12	1314486,87
302	526988,10	1314431,97
301	526990,26	1314411,95
300	527000,84	1314355,19
308	527010,02	1314303,41
605	527015,15	1314279,43
606	527044,62	1314285,73
607	527041,92	1314302,11
608	527037,71	1314329,26
609	527034,67	1314348,81
610	527033,35	1314357,32
435	527031,62	1314368,49
434	527028,00	1314389,58
600	527023,93	1314414,49
599	527021,01	1314423,18
<b>№ участка на чертеже межевания: :ЗУ34</b>		
Условный номер образуемого участка: 59:16:0010329:ЗУ34		
Способ образования земельного участка: формирование из государственной неразграниченной собственности		
Каталог координат характерных точек в системе координат МСК-59		
Площадь земельного участка 5027 м <sup>2</sup>		
Обозначение характерных точек границ	Координаты. м	
	X	Y
611	526864,48	1314274,68
612	526837,74	1314268,65
613	526812,11	1314262,82

614	526821,00	1314252,15
615	526831,09	1314240,07
605	527015,15	1314279,43
308	527010,02	1314303,41
307	526984,88	1314298,66
306	526958,74	1314293,22
305	526933,65	1314288,09
616	526909,34	1314283,08
617	526883,62	1314277,79

№ участка на чертеже межевания: :ЗУ35

Условный номер образуемого участка:  
59:16:0010329:ЗУ35

Способ образования земельного участка: формирование из государственной неразграниченной собственности

Каталог координат характерных точек в системе координат МСК-59

Площадь земельного участка 4931 м<sup>2</sup>

Обозначение характерных точек границ	Координаты. м	
	X	Y
302	526988,10	1314431,97
304	526960,73	1314427,05
298	526960,45	1314430,09
294	526935,42	1314425,68
290	526911,82	1314421,50
281	526885,33	1314416,41
284	526859,66	1314411,78
618	526836,11	1314407,22
619	526809,68	1314402,24
620	526783,40	1314397,39
621	526786,38	1314383,38
622	526788,78	1314372,06
623	526815,39	1314376,52
624	526841,99	1314382,42
625	526863,02	1314387,94
626	526888,39	1314392,65
287	526905,15	1314395,99
286	526922,23	1314399,71
293	526939,56	1314402,96
297	526964,75	1314407,26
301	526990,26	1314411,95

№ участка на чертеже межевания: :ЗУ36

Условный номер образуемого участка:  
59:16:0010329:ЗУ36

Способ образования земельного участка: формирование из государственной неразграниченной собственности

Каталог координат характерных точек в системе координат МСК-59

Площадь земельного участка 4957 м <sup>2</sup>		
Обозначение характерных точек границ	Координаты. м	
	X	Y
257	526963,71	1314567,14
251	526937,07	1314562,25
250	526923,43	1314559,72
249	526912,54	1314557,57
248	526910,37	1314557,43
247	526887,92	1314553,35
241	526885,46	1314552,90
238	526859,05	1314548,05
237	526839,34	1314544,38
236	526835,13	1314543,75
235	526832,79	1314543,31
230	526812,95	1314539,77
231	526786,68	1314534,74
233	526779,10	1314533,28
232	526761,62	1314529,26
627	526758,59	1314528,53
628	526760,74	1314518,42
245	526763,31	1314506,38
244	526789,58	1314511,22
629	526816,58	1314516,12
255	526840,17	1314520,20
254	526865,40	1314524,85
260	526890,97	1314529,55
630	526916,54	1314534,25
631	526942,11	1314538,95
604	526967,68	1314543,65
<b>№ участка на чертеже межевания: :ЗУ37</b>		
Условный номер образуемого участка: 59:16:0010329:ЗУ37		
Способ образования земельного участка: формирование из государственной неразграниченной собственности		
Каталог координат характерных точек в системе координат МСК-59		
Площадь земельного участка 7046 м <sup>2</sup>		
Обозначение характерных точек границ	Координаты. м	
	X	Y
Контур 1		
624	526841,99	1314382,42
632	526852,73	1314328,58
611	526864,48	1314274,68
617	526883,62	1314277,79
633	526873,37	1314331,29
625	526863,02	1314387,94
Контур 2		

629	526816,58	1314516,12
634	526826,06	1314461,80
618	526836,11	1314407,22
284	526859,66	1314411,78
283	526850,27	1314463,03
309	526845,93	1314486,68
256	526845,15	1314491,35
255	526840,17	1314520,20
Контур 3		
180	526792,12	1314643,67
179	526801,62	1314595,11
230	526814,46	1314540,06
235	526832,79	1314543,31
234	526825,15	1314574,28
186	526818,71	1314598,27
185	526816,25	1314610,79
184	526809,58	1314647,62
Контур 4		
113	526777,83	1314702,04
178	526786,60	1314660,85
593	526790,16	1314661,67
635	526770,86	1314745,98
112	526770,48	1314745,89
114	526780,29	1314702,60
Контур 5		
349	526754,77	1314815,09
348	526756,18	1314806,92
355	526764,48	1314768,33
636	526765,68	1314768,61
637	526752,88	1314824,55
350	526752,74	1314823,41
<b>№ участка на чертеже межевания: :ЗУ38</b>		
Условный номер образуемого участка: 59:16:0010329:ЗУ38		
Способ образования земельного участка: формирование из государственной неразграниченной собственности		
Каталог координат характерных точек в системе координат МСК-59		
Площадь земельного участка 2513 м <sup>2</sup>		
Обозначение характерных точек границ	Координаты. м	
	X	Y
362	526711,97	1314757,73
371	526708,66	1314756,96
370	526685,73	1314751,62
381	526682,40	1314750,80
380	526677,57	1314749,45
379	526668,65	1314747,35
378	526663,08	1314746,35

377	526659,70	1314745,74
638	526664,00	1314724,22
639	526672,40	1314725,76
640	526678,31	1314726,85
105	526689,79	1314728,96
104	526715,74	1314734,58
111	526743,48	1314739,96
112	526770,48	1314745,89
635	526770,86	1314745,98
636	526765,68	1314768,61
355	526764,48	1314768,33
354	526738,38	1314763,06

№ участка на чертеже межевания: :ЗУ39

Условный номер образуемого участка:  
59:16:0010329:ЗУ39

Способ образования земельного участка: формирование из государственной неразграниченной собственности

Каталог координат характерных точек в системе координат МСК-59

Площадь земельного участка 4629 м<sup>2</sup>

Обозначение характерных точек границ	Координаты. м	
	X	Y
641	526225,11	1314326,64
30	526239,49	1314333,56
29	526174,03	1314442,46
28	526165,15	1314457,33
27	526143,18	1314492,22
26	526139,91	1314497,83
25	526109,02	1314547,73
24	526086,55	1314584,20
642	526073,00	1314578,08

№ участка на чертеже межевания: :ЗУ40

Условный номер образуемого участка:  
59:16:0010329:ЗУ40

Способ образования земельного участка: формирование из государственной неразграниченной собственности

Каталог координат характерных точек в системе координат МСК-59

Площадь земельного участка 7810 м<sup>2</sup>

Обозначение характерных точек границ	Координаты. м	
	X	Y
Контур 1		
643	526804,77	1313696,62
644	526877,58	1313731,52
645	526951,49	1313769,14
646	526968,10	1313777,76

647	526998,79	1313815,19
648	527008,07	1313823,44
649	526904,48	1313768,55
650	526794,80	1313710,44
Контур 2		
667	527282,68	1313854,84
542	527265,97	1313896,70
543	527189,45	1313871,89
544	527172,60	1313869,67
545	527139,16	1313869,79
546	527137,91	1313863,25
547	527142,61	1313858,54
548	527168,98	1313859,50
549	527172,75	1313848,43
№ участка на чертеже межевания: :ЗУ41		
Условный номер образуемого участка: 59:16:0010329:ЗУ41		
Способ образования земельного участка: формирование из государственной неразграниченной собственности		
Каталог координат характерных точек в системе координат МСК-59		
Площадь земельного участка 1206 м <sup>2</sup>		
Обозначение характерных точек границ	Координаты. м	
	X	Y
651	526865,96	1313370,24
652	526866,23	1313361,56
653	526866,12	1313337,46
654	526865,61	1313315,25
655	526864,73	1313297,22
656	526862,15	1313267,90
657	526859,52	1313242,52
39	526852,70	1313199,72
658	526859,01	1313198,31
659	526866,35	1313241,79
660	526869,11	1313267,16
661	526871,72	1313296,74
662	526872,61	1313315,00
663	526873,12	1313337,36
664	526873,23	1313361,66
665	526872,81	1313375,24



Перечень координат характерных точек красных линий в МСК-59 (устанавливаемые)		
Обозначение характерных точек границ	Координаты, м	
	X	Y
Контур 1		
к1	527684,62	1314373,25
к2	527685,42	1314403,81
к3	527685,06	1314431,08
к4	527685,22	1314451,47
к5	527685,30	1314461,26
к6	527697,37	1314460,71
к7	527737,48	1314458,87
к8	527787,52	1314456,15
Контур 2		
к9	527675,15	1314461,31
к10	527674,52	1314373,00
Контур 3		
к11	527654,26	1314571,88
к12	527637,22	1314766,81
к13	527629,44	1314871,90
к14	527625,58	1314963,65
к15	527625,36	1315007,96
к367	527629,40	1315036,52
к368	527634,72	1315050,07
к16	527639,42	1315057,64
к17	527641,34	1315057,65
к18	527650,69	1315100,54
к19	527628,07	1315097,87
к20	527617,82	1315097,28
к21	527597,10	1315095,03
к22	527575,68	1315092,79
к23	527566,99	1315091,90
к24	527559,63	1315091,31
к25	527553,68	1315091,30
к26	527524,09	1315090,16
к27	527519,60	1315089,59
к28	527512,75	1315088,60
к29	527501,53	1315088,01
к30	527482,00	1315085,26
к31	527478,96	1315084,81
к32	527453,17	1315081,46
к33	527448,64	1315083,36
к34	527444,00	1315082,77
к35	527437,80	1315081,89
к36	527433,13	1315083,08
к37	527430,52	1315085,74
к38	527427,01	1315089,44
к39	527423,76	1315091,52
к40	527421,47	1315092,66
к41	527419,25	1315092,80
к42	527412,98	1315092,44
к43	527404,86	1315091,69

к44	527400,38	1315091,69
к45	527398,43	1315092,21
к46	527395,08	1315096,22
к47	527370,16	1315094,21
к48	527366,95	1315091,59
к49	527365,93	1315088,41
к50	527362,45	1315086,18
к51	527359,42	1315085,85
к52	527358,11	1315085,87
к53	527354,85	1315085,74
к54	527344,39	1315084,74
к55	527338,68	1315082,45
к56	527329,85	1315081,51
к57	527310,37	1315079,95
к58	527280,58	1315074,99
к59	527255,18	1315071,51
к60	527235,92	1315067,88
к61	527220,41	1315064,97
к62	527202,99	1315062,65
к63	527178,06	1315058,26
к64	527154,79	1315053,36
к65	527129,36	1315048,11
к66	527120,94	1315045,24
к67	527113,66	1315043,78
к68	527115,61	1315029,36
к69	527116,81	1315022,88
к70	527118,09	1315016,02
к71	527126,76	1314969,30
к72	527131,25	1314949,67
к73	527139,08	1314906,28
к74	527156,08	1314827,42
к75	527159,78	1314810,44
Контур 4		
к76	527160,93	1314800,23
к77	527164,27	1314782,66
к78	527177,55	1314712,84
к79	527179,46	1314702,77
к80	527180,04	1314699,72
Контур 5		
к81	527181,98	1314690,96
к82	527204,33	1314589,71
к83	527256,38	1314337,56
к84	527265,92	1314291,35
Контур 6		
к85	527262,24	1314290,10
к86	527255,84	1314307,92
к87	527249,41	1314325,85
к88	527192,04	1314307,58
к89	527134,46	1314290,37
к90	527141,65	1314272,12
к91	527147,88	1314253,40
к92	527154,33	1314235,48
к93	527160,90	1314217,28

к94	527167,49	1314199,02
к95	527174,06	1314180,85
к96	527180,55	1314162,88
к97	527186,96	1314145,13
к98	527193,55	1314126,87
к99	527200,01	1314108,99
к100	527210,72	1314084,55
к101	527220,97	1314060,37
к102	527231,80	1314035,53
к103	527237,54	1314014,40
к104	527246,39	1313993,61
к105	527255,48	1313972,29
к106	527264,59	1313951,21
к107	527273,74	1313929,47
к108	527283,36	1313907,10
к109	527292,70	1313884,97
к110	527349,15	1313906,33
Контур 7		
к111	527115,08	1314363,45
к112	527119,80	1314339,55
к113	527125,78	1314314,58
к114	527183,04	1314326,51
к115	527241,76	1314339,16
к116	527236,63	1314363,69
к117	527231,69	1314388,41
Контур 8		
к118	527139,16	1313869,79
к119	527172,60	1313869,67
к120	527189,45	1313871,89
к121	527265,97	1313896,70
к122	527258,68	1313914,48
к123	527251,22	1313932,67
к124	527243,81	1313950,72
к125	527237,84	1313964,92
к126	527231,87	1313979,11
к127	527225,90	1313993,31
к128	527219,89	1314007,67
к129	527213,38	1314023,56
к130	527206,87	1314039,49
к131	527200,35	1314055,41
к132	527193,83	1314071,34
к133	527187,32	1314087,26
к134	527180,80	1314103,19
к135	527108,04	1314295,93
к136	527105,21	1314309,71
к137	527103,86	1314316,26
к138	527096,73	1314349,24
к139	527090,25	1314379,23
к140	527086,14	1314400,13
к141	527081,06	1314425,32
к142	527023,93	1314414,49
к143	527028,00	1314389,58
к144	527031,62	1314368,49

к145	527033,35	1314357,32
к146	527034,67	1314348,81
к147	527037,71	1314329,26
к148	527041,92	1314302,11
к149	527044,62	1314285,73
к150	526831,09	1314240,07
Контур 9		
к151	527078,43	1314436,67
к152	527073,64	1314459,94
к153	527069,08	1314484,52
к154	527064,51	1314509,10
к155	527059,72	1314533,67
к156	527054,86	1314558,24
к157	527056,49	1314558,53
к158	527052,07	1314582,76
к159	527047,81	1314603,61
к160	527043,62	1314623,56
к161	527039,23	1314644,66
к162	527034,78	1314669,33
к163	527036,77	1314669,69
к164	527033,15	1314689,23
к165	527022,16	1314687,39
к166	527006,33	1314684,57
к167	526988,95	1314681,22
к168	526974,52	1314678,69
к169	526977,35	1314658,88
к170	526976,96	1314644,58
к171	526978,61	1314634,68
к172	526982,41	1314613,13
к173	526985,43	1314613,66
к174	526989,13	1314593,02
к175	526992,86	1314572,15
к176	526997,20	1314547,76
к177	527002,09	1314523,23
к178	527006,44	1314498,44
к179	527011,22	1314473,86
к180	527016,01	1314449,28
к181	527021,01	1314423,18
Контур 10		
к182	526863,02	1314387,94
к183	526873,37	1314331,29
к184	526883,62	1314277,79
к185	526909,34	1314283,08
к186	526933,65	1314288,09
к187	526958,74	1314293,22
к188	526984,88	1314298,66
к189	527010,02	1314303,41
к190	527000,84	1314355,19
к191	526990,26	1314411,95
к192	526964,75	1314407,26
к193	526939,56	1314402,96
к194	526922,23	1314399,71
к195	526905,15	1314395,99

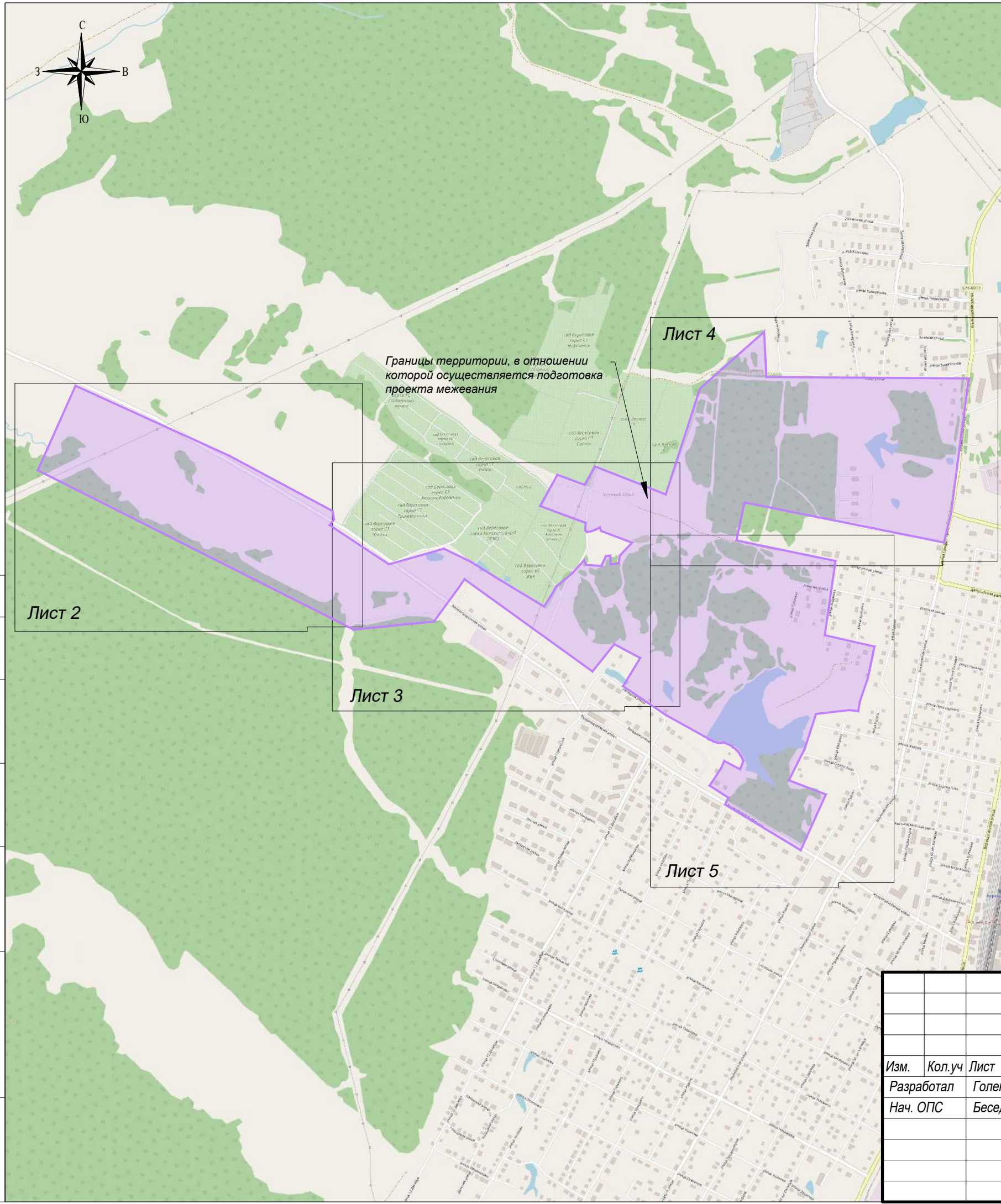
к196	526888,39	1314392,65
Контур 11		
к197	526859,66	1314411,78
к198	526885,33	1314416,41
к199	526911,82	1314421,50
к200	526935,42	1314425,68
к201	526960,45	1314430,09
к202	526960,73	1314427,05
к203	526988,10	1314431,97
к204	526978,12	1314486,87
к205	526967,68	1314543,65
к206	526942,11	1314538,95
к207	526916,54	1314534,25
к208	526890,97	1314529,55
к209	526865,40	1314524,85
к210	526840,17	1314520,20
к211	526845,15	1314491,35
к212	526845,93	1314486,68
к213	526850,27	1314463,03
Контур 12		
к214	526832,79	1314543,31
к215	526835,13	1314543,75
к216	526839,34	1314544,38
к217	526859,05	1314548,05
к218	526885,46	1314552,90
к219	526887,92	1314553,35
к220	526910,37	1314557,43
к221	526912,54	1314557,57
к222	526923,43	1314559,72
к223	526937,07	1314562,25
к224	526963,71	1314567,14
к225	526957,97	1314597,15
к226	526953,84	1314619,76
к227	526951,13	1314636,73
к228	526949,01	1314650,04
к229	526946,28	1314669,44
к230	526945,71	1314673,54
к231	526944,71	1314673,36
к232	526939,31	1314672,47
к233	526923,25	1314669,10
к234	526920,36	1314668,95
к235	526912,31	1314667,02
к236	526883,42	1314661,46
к237	526882,63	1314661,26
к238	526871,88	1314659,44
к239	526865,49	1314657,75
к240	526860,63	1314656,76
к241	526858,57	1314656,37
к242	526854,65	1314655,63
к369	526851,60	1314655,05
к243	526844,22	1314654,07
к244	526834,84	1314652,82
к245	526833,07	1314652,48

к246	526832,06	1314652,45
к247	526809,58	1314647,62
к248	526816,25	1314610,79
к249	526818,71	1314598,27
к250	526825,15	1314574,28
Контур 13		
к251	526812,11	1314262,82
к252	526837,74	1314268,65
к253	526864,48	1314274,68
к254	526852,73	1314328,58
к255	526841,99	1314382,42
к256	526815,39	1314376,52
к257	526788,78	1314372,06
Контур 14		
к258	526783,40	1314397,39
к259	526809,68	1314402,24
к260	526836,11	1314407,22
к261	526826,06	1314461,80
к262	526816,58	1314516,12
к263	526789,58	1314511,22
к264	526763,31	1314506,38
Контур 15		
к265	526758,59	1314528,53
к266	526761,62	1314529,26
к267	526779,10	1314533,28
к268	526786,68	1314534,74
к269	526814,46	1314540,06
к271	526801,62	1314595,11
к272	526792,12	1314643,67
к273	526780,53	1314641,37
к274	526776,41	1314640,37
к275	526764,46	1314637,86
к276	526736,66	1314631,39
Контур 16		
к277	526734,13	1314649,40
к278	526759,54	1314654,94
к279	526786,60	1314660,85
к280	526777,83	1314702,04
к281	526780,29	1314702,60
к282	526770,48	1314745,89
к283	526743,48	1314739,96
к284	526715,74	1314734,58
к285	526689,79	1314728,96
к286	526678,31	1314726,85
к287	526672,40	1314725,76
к288	526664,00	1314724,22
Контур 17		
к289	526659,70	1314745,74
к290	526663,08	1314746,35
к291	526668,65	1314747,35
к292	526677,57	1314749,45
к293	526682,40	1314750,80
к294	526685,73	1314751,62

к295	526708,66	1314756,96
к296	526711,97	1314757,73
к297	526738,38	1314763,06
к298	526764,48	1314768,33
к299	526756,18	1314806,92
к300	526754,77	1314815,09
к301	526752,74	1314823,41
к302	526752,88	1314824,55
Контур 18		
к303	526086,55	1314584,20
к304	526109,02	1314547,73
к305	526139,91	1314497,83
к306	526143,18	1314492,22
к307	526165,15	1314457,33
к308	526174,03	1314442,46
к309	526239,49	1314333,56
Контур 19		
к310	526794,80	1313710,44
к311	526904,48	1313768,55
к312	527008,07	1313823,44
Контур 20		
к313	526968,10	1313777,76
к314	526951,49	1313769,14
к315	526877,58	1313731,52
к316	526804,77	1313696,62
Контур 21		
к317	526865,96	1313199,72
к318	526859,52	1313242,52
к319	526862,15	1313267,90
к320	526864,73	1313297,22
к321	526865,61	1313315,25
к322	526866,12	1313337,46
к323	526866,23	1313361,56
к324	526865,96	1313370,24
Контур 22		
к325	526859,01	1313198,31
к326	526866,35	1313241,79
к327	526869,11	1313267,16
к328	526871,72	1313296,74
к329	526872,61	1313315,00
к330	526873,12	1313337,36
к331	526873,23	1313361,66
к332	526872,81	1313375,25
Контур 23		
к333	527500,90	1312425,02
к334	527439,85	1312522,94
к335	527388,09	1312610,08
к336	527348,72	1312676,29
к359	527303,00	1312758,60
к360	527259,33	1312835,36
к361	527181,56	1312964,62
к362	527159,83	1312999,89
к363	527027,72	1313199,42

к364	527019,95	1313209,62
к365	526967,54	1313283,27
к366	526892,15	1313389,36
Контур 24		
к337	526913,30	1313404,82
к338	526965,19	1313330,90
к339	527035,97	1313227,96
Контур 25		
к340	527187,75	1313013,63
к341	527198,59	1312994,93
к342	527197,89	1312994,21
к343	527199,34	1312992,75
к344	527236,95	1312929,33
к345	527236,22	1312928,60
к346	527237,68	1312927,15
к347	527251,17	1312904,80
к348	527266,78	1312879,55
к349	527280,13	1312855,41
к350	527279,41	1312854,68
к351	527280,86	1312853,22
к352	527324,20	1312780,01
к353	527323,47	1312779,27
к354	527324,92	1312777,81
к355	527359,02	1312720,38
к356	527358,30	1312719,65
к357	527359,75	1312718,20
к358	527410,64	1312623,30





### Условные обозначения

	Границы территории, в отношении которой осуществляется подготовка проекта межевания
	Границы кадастровых кварталов, сведения о которых содержатся в Едином государственном реестре недвижимости
	Граница населенного пункта г. Верещагино
	Границы земельных участков, сведения о которых содержатся в Едином государственном реестре недвижимости
	Кадастровый номер земельного участка, сведения о котором содержатся в Едином государственном реестре недвижимости
	Номер кадастрового квартала, сведения о котором содержатся в Едином государственном реестре недвижимости
	Границы объектов капитального строительства, сведения о которых содержатся в Едином государственном реестре недвижимости
	Кадастровый номер объектов капитального строительства, сведения о котором содержатся в Едином государственном реестре недвижимости

### Территориальные зоны:

	Ж 2	Зона застройки малоэтажными жилыми домами (до 4 этажей, включая мансардный)
	Ж 3	Зона застройки индивидуальными жилыми домами
	ОД 2	Зона специализированной общественной застройки
	К	Коммунальная зона
	И	Зона инженерной инфраструктуры
	Т	Зона транспортной инфраструктуры
	Р 1	Зона озелененных территорий общего пользования
	Р 2	Зона отдыха
	Р 3	Иные рекреационные зоны
	СХ 4	Иные зоны сельскохозяйственного назначения
		Зоны акваторий

Согласовано

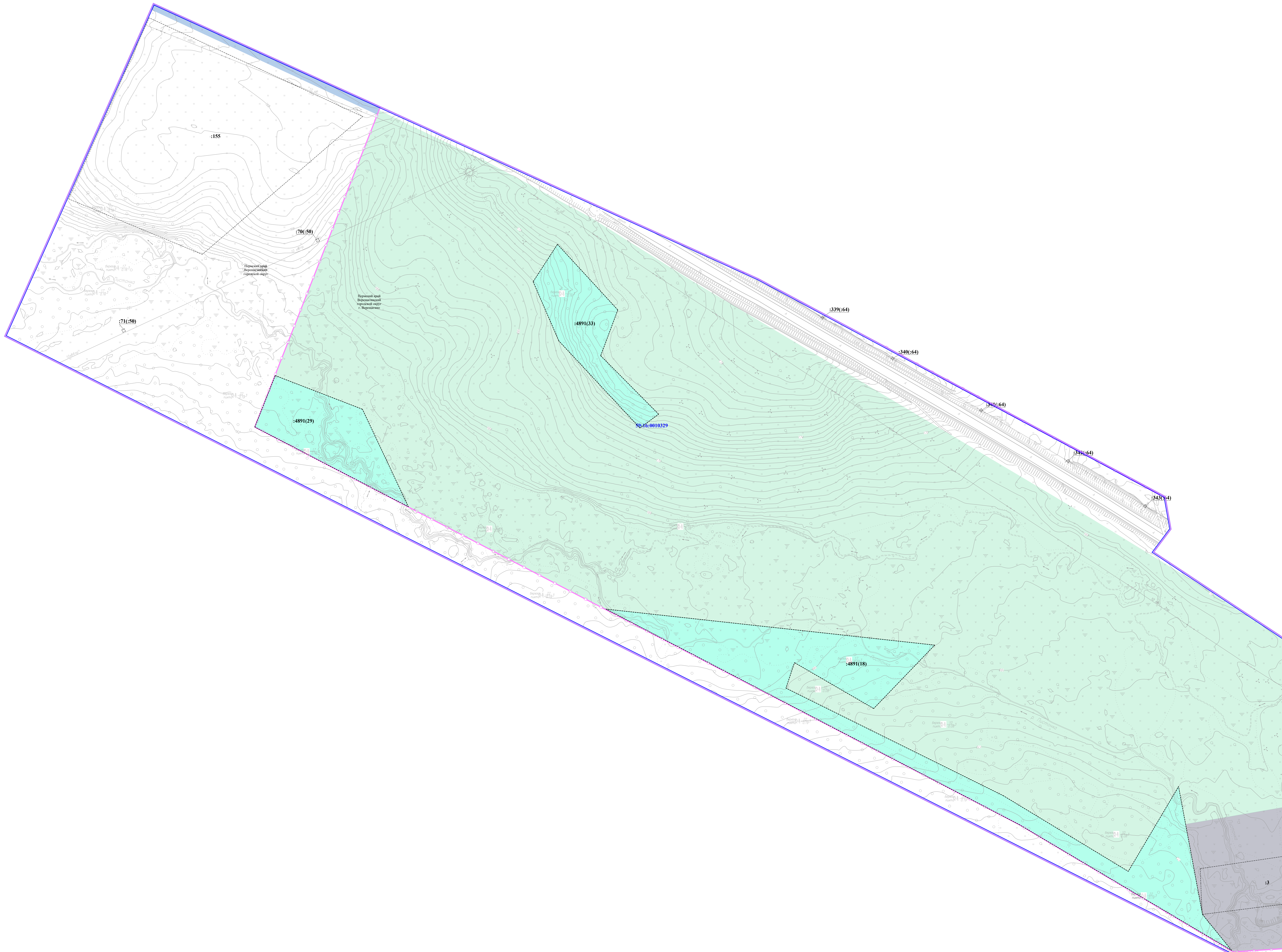
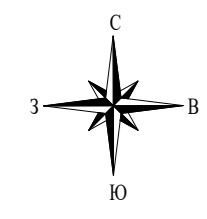
Взам. инв. N

Подпись

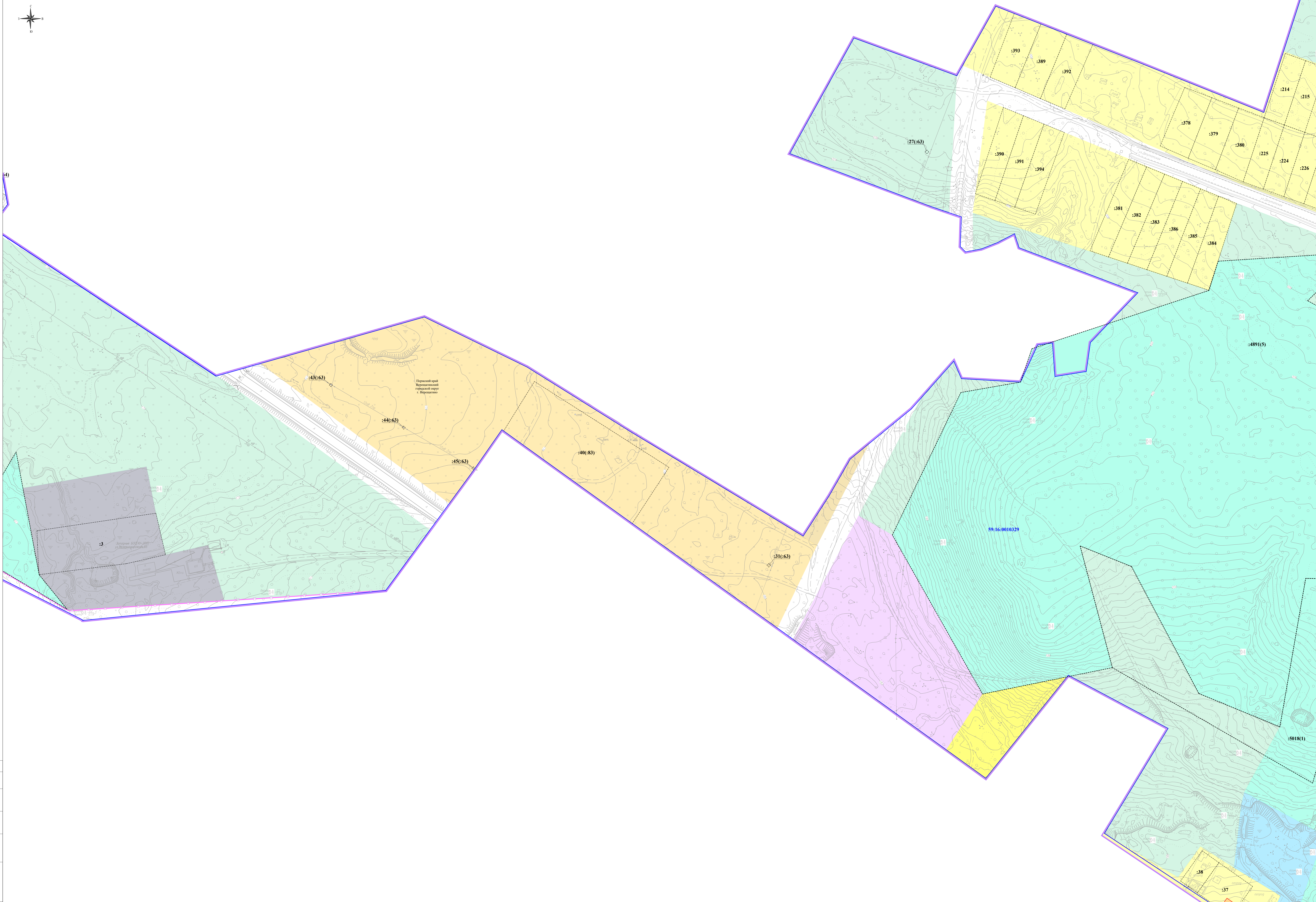
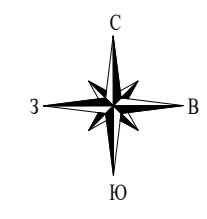
Инв. N подл.

Изм.	Кол.уч	Лист	N док.	Подпись	Дата
Разработал	Голенко				02.23
Нач. ОПС	Беседина				02.23

Российская Федерация, Пермский край, Верещагинского городского округа, г. Верещагино					
«Выполнение работ по разработке проекта межевания территории и проведению комплексных кадастровых работ в границах кадастрового квартала 59:16:0010329, расположенного на территории Пермского края, Верещагинского городского округа, г. Верещагино»					
Основная часть проекта межевания территории			Стадия	Лист	Листов
			ПМ	1	10
Чертеж фактического землепользования Условные обозначения			ООО «ГЕО Инвест-Информ» г. Краснодар, 2023 г.		



Лист №...  
 Выход №...  
 План №...

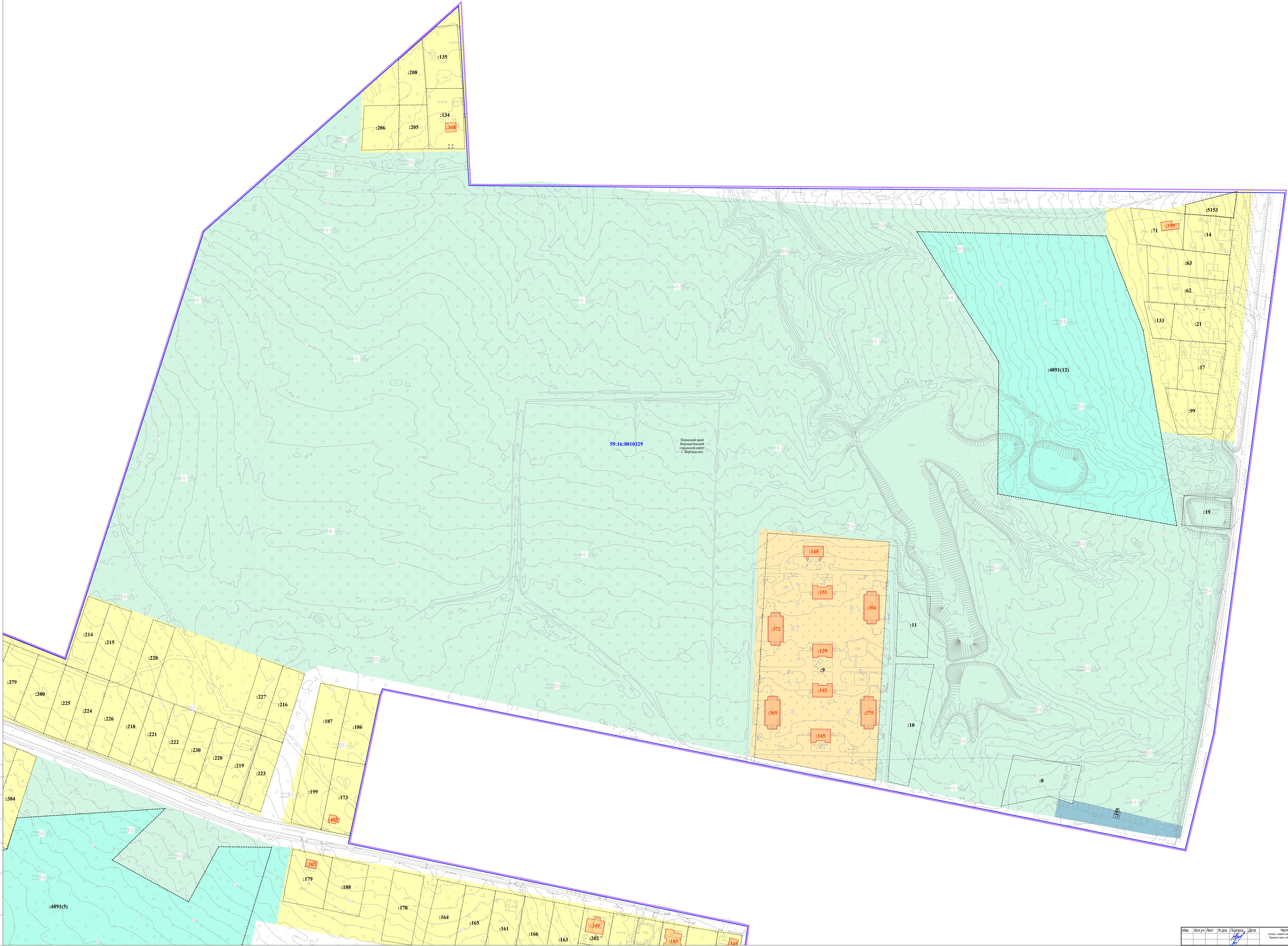
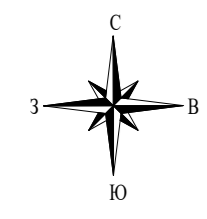


Переселенский район  
Верещагинский городской округ  
г. Верещагино

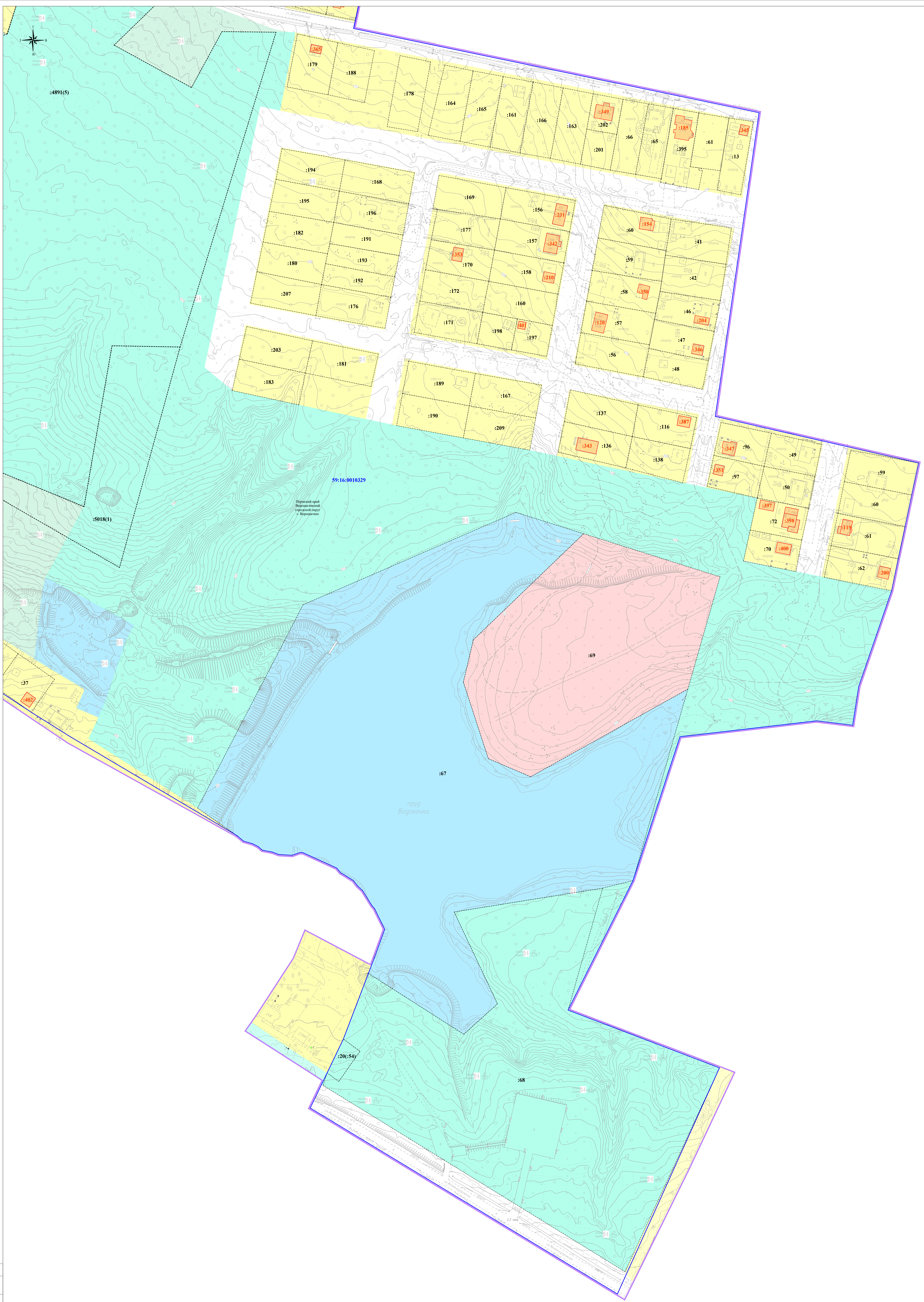
59:16:0010329

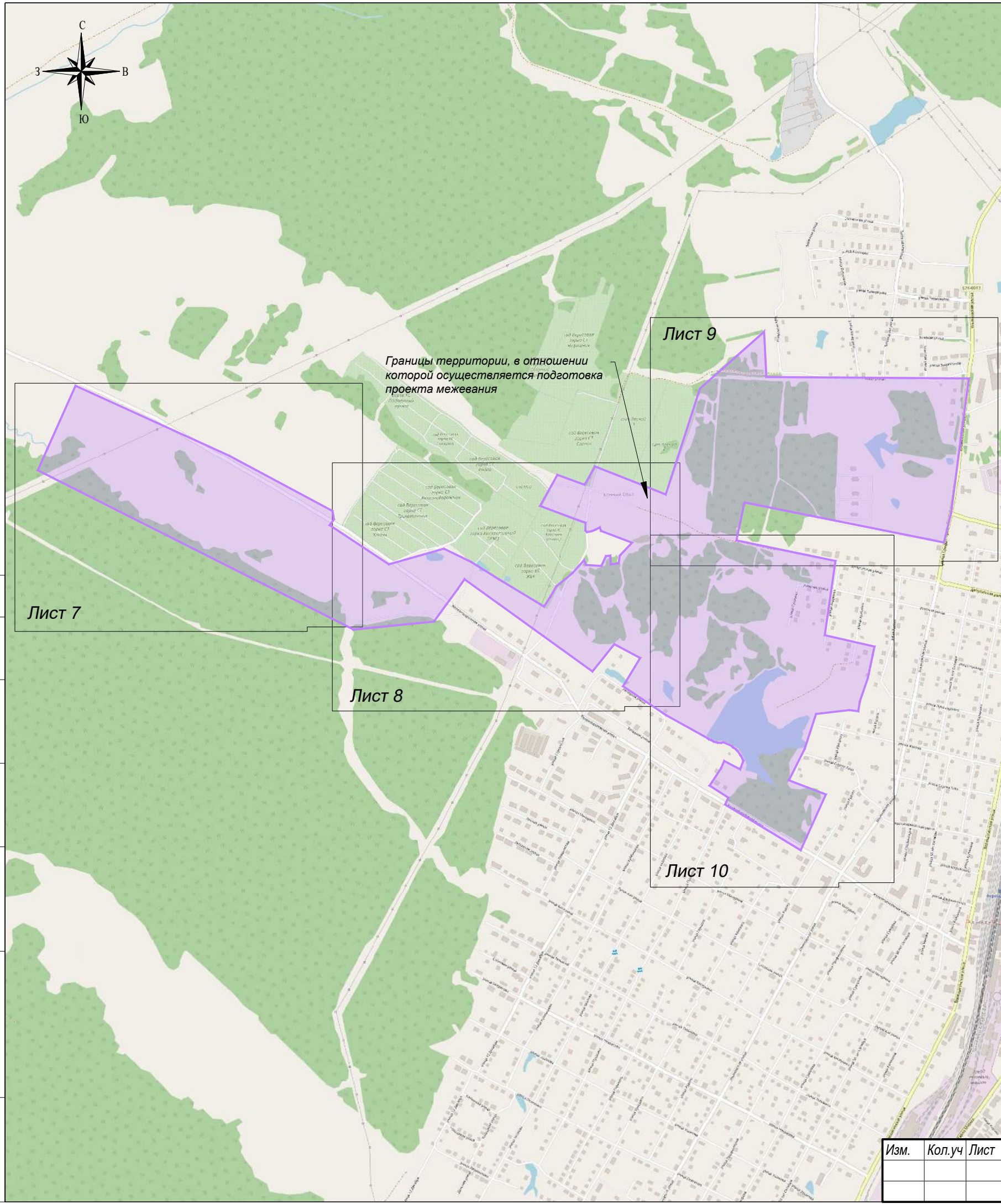
Изм.	Кол.уч.	Лист	И.док.	Подпись	Дата	Лист	Листов
						3	10

Чертеж физико-математического землепользования  
Листов: общее количество листов 10, количество листов в данном листе 1  
Листовый знак: утвержденный листовой знак 10:02:022 лист №034 от 01.08.2010  
М 1:5000



Составлено:  
Выполнено:  
Проверено:  
Дата:






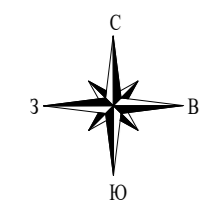
**Условные обозначения**

	Границы территории, в отношении которой осуществляется подготовка проекта межевания
	Границы кадастровых кварталов, сведения о которых содержатся в Едином государственном реестре недвижимости
	Границы земельных участков, сведения о которых содержатся в Едином государственном реестре недвижимости
	Границы объектов капитального строительства, сведения о которых содержатся в Едином государственном реестре недвижимости
	Кадастровый номер земельного участка, сведения о котором содержатся в Едином государственном реестре недвижимости
	Номер кадастрового квартала, сведения о котором содержатся в Едином государственном реестре недвижимости
	Кадастровый номер объектов капитального строительства, сведения о котором содержатся в Едином государственном реестре недвижимости

Согласовано	
Взам. инв. N	
Подпись	
Инв. N подл.	

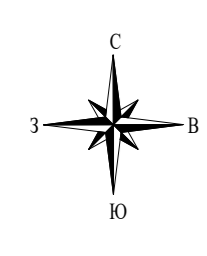
Изм.	Кол.уч	Лист	N док.	Подпись	Дата

Чертеж фактического землепользования Условные обозначения		Лист	Листов
		6	10




Линия совмещения листа 7 с листом 8

Имя	Кол.уч.	Лист	И.док.	Подпись	Дата



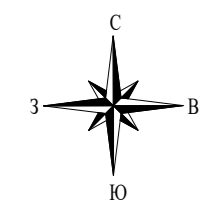
Линия совмещения листа 7 с листом 8



Линия совмещения листа 8 с листом 9

Лист №	Кол. уч.	Лист	И. док.	Подпись	Дата



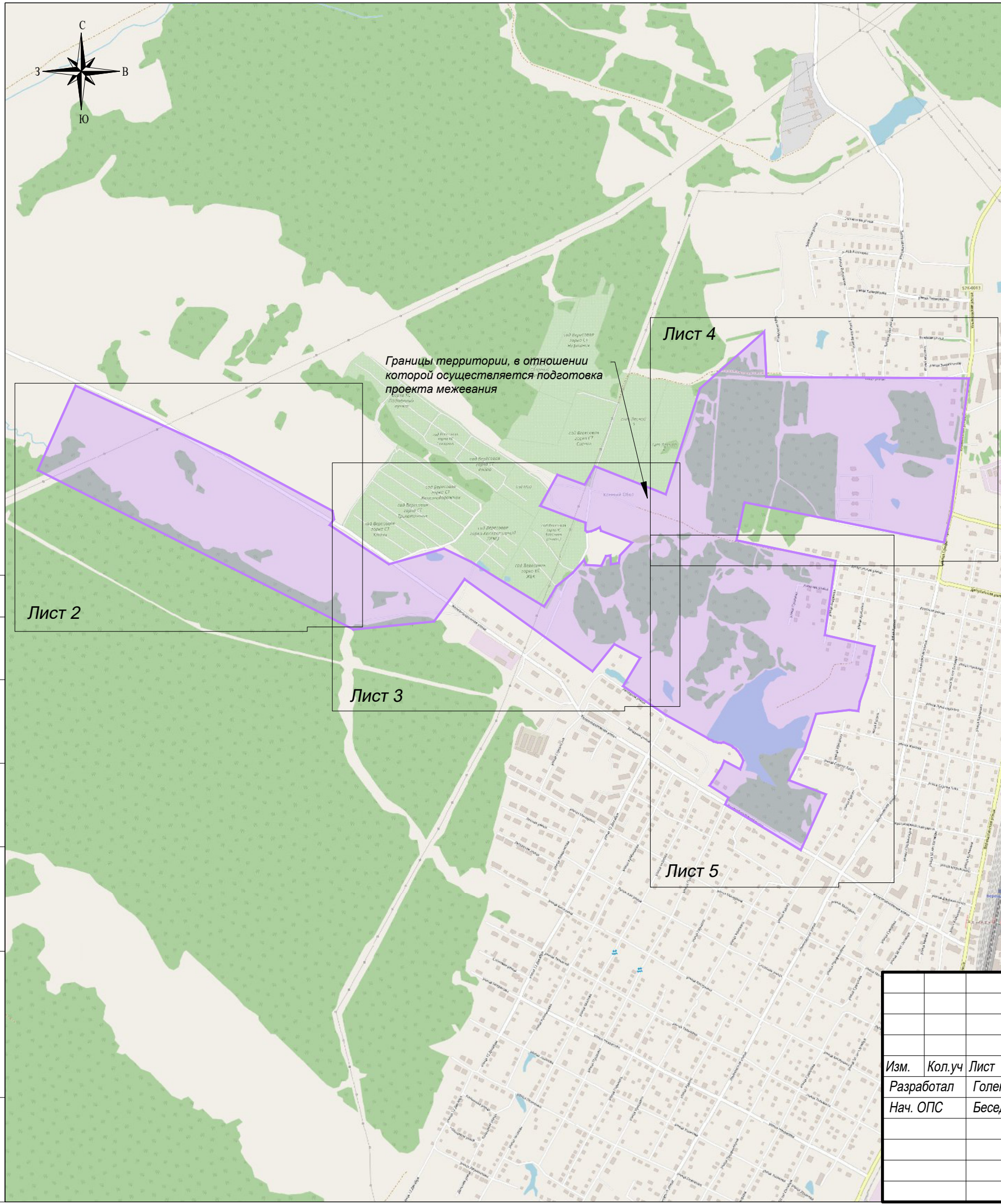


Линия совмещения листа 8 с листом 9

Линия совмещения листа 9 с листом 10

Лист №...  
Всего листов №...  
Составлено...





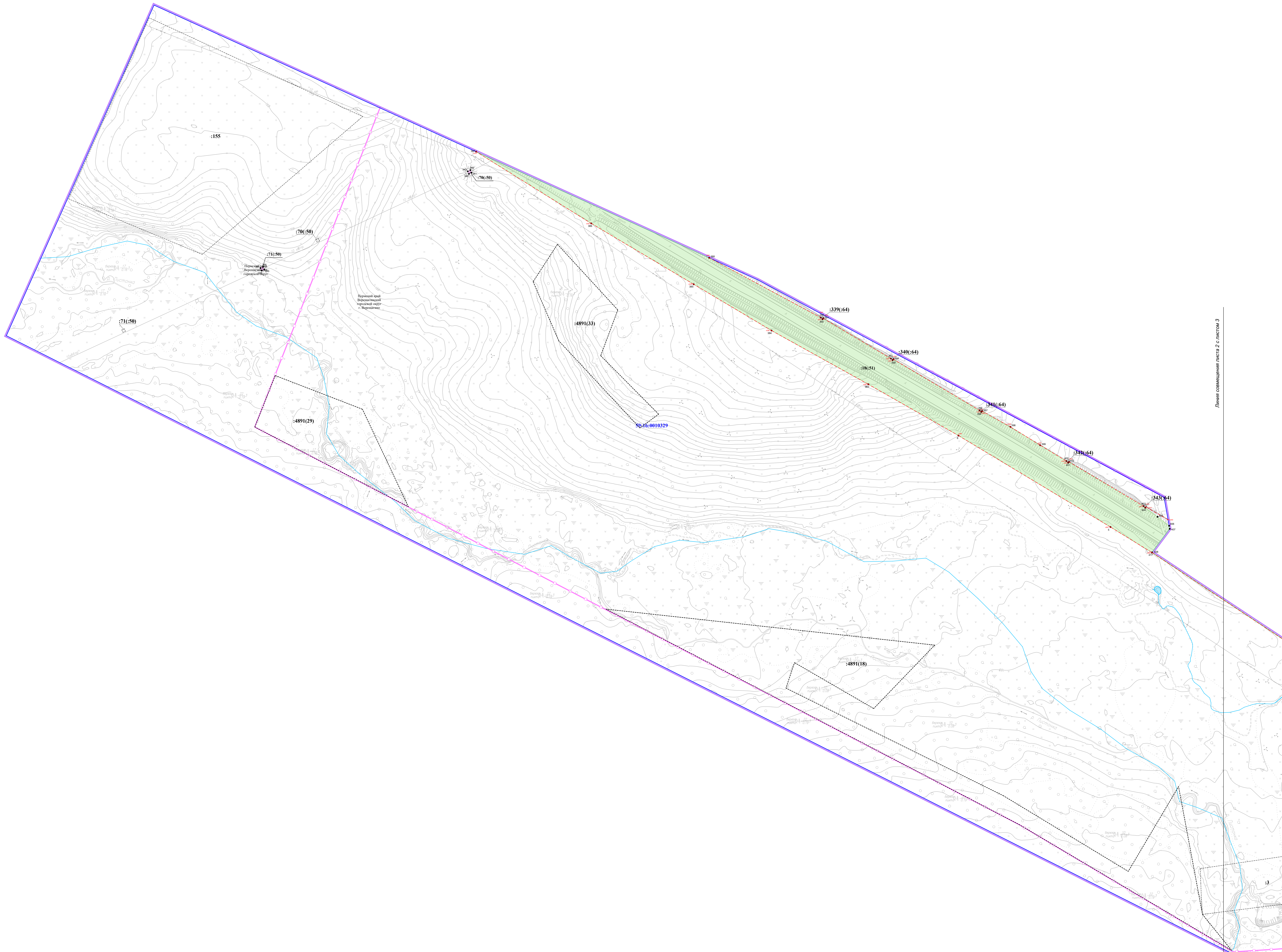
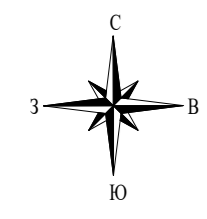
### Условные обозначения

	Границы территории, в отношении которой осуществляется подготовка проекта межевания
	Границы кадастровых кварталов, сведения о которых содержатся в Едином государственном реестре недвижимости
	Граница населенного пункта г. Верещагино
	Границы земельных участков, сведения о которых содержатся в Едином государственном реестре недвижимости
	Местоположение существующих объектов капитального строительства
	Кадастровый номер земельного участка, сведения о котором содержатся в Едином государственном реестре недвижимости
	Номер кадастрового квартала, сведения о котором содержатся в Едином государственном реестре недвижимости
	Границы объектов капитального строительства, сведения о которых содержатся в Едином государственном реестре недвижимости
	Кадастровый номер объектов капитального строительства, сведения о котором содержатся в Едином государственном реестре недвижимости
	Водные объекты
	Границы изменяемых земельных участков (исправление реестровой ошибки)
	Границы изменяемых земельных участков (уточнение местоположения границ)
	Границы образуемых земельных участков
	Границы образуемых земельных участков (улично-дорожная сеть)
	Границы изменяемых земельных участков (земельные участки (территории) общего пользования)
	Обозначение поворотной точки земельного участка, границы которого подлежат образованию, уточнению, исправлению
	Условный номер образуемого земельного участка
	Устанавливаемые красные линии
	Номера характерных точек устанавливаемых красных линий, в том числе точек начала и окончания красных линий

Примечание:  
 \*Линии отступа от красных линий, совпадают с красными линиями, в целях определения мест допустимого размещения зданий, строений, сооружений, относительно сложившейся застройки.  
 В части нового строительства следует руководствоваться нормами правил землепользования и застройки НВерещагинского городского округа Пермского края утверждены постановлением администрации Верещагинского городского округа Пермского края от 10.02.2022 года №254-01-01-250 относительно минимального отступа от границ земельного участка в целях определения мест допустимого размещения зданий, строений, сооружений.

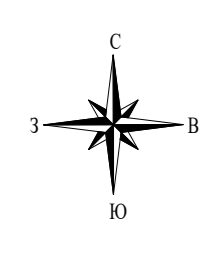
Согласовано	
Взам. инв. N	
Подпись	
Инв. N подл.	

Российская Федерация, Пермский край, Верещагинского городского округа, г. Верещагино					
«Выполнение работ по разработке проекта межевания территории и проведению комплексных кадастровых работ в границах кадастрового квартала 59:16:0010329, расположенного на территории Пермского края, Верещагинского городского округа, г. Верещагино»					
Изм.	Кол.уч	Лист	N док.	Подпись	Дата
Разработал	Голенко				02.23
Нач. ОПС	Беседина				02.23
Проект межевания территории Графическая часть				Стадия	Лист
				ПМ	1
				Листов	5
Чертеж межевания территории Условные обозначения				ООО «ГЕО Инвест-Информ» г. Краснодар, 2023 г.	

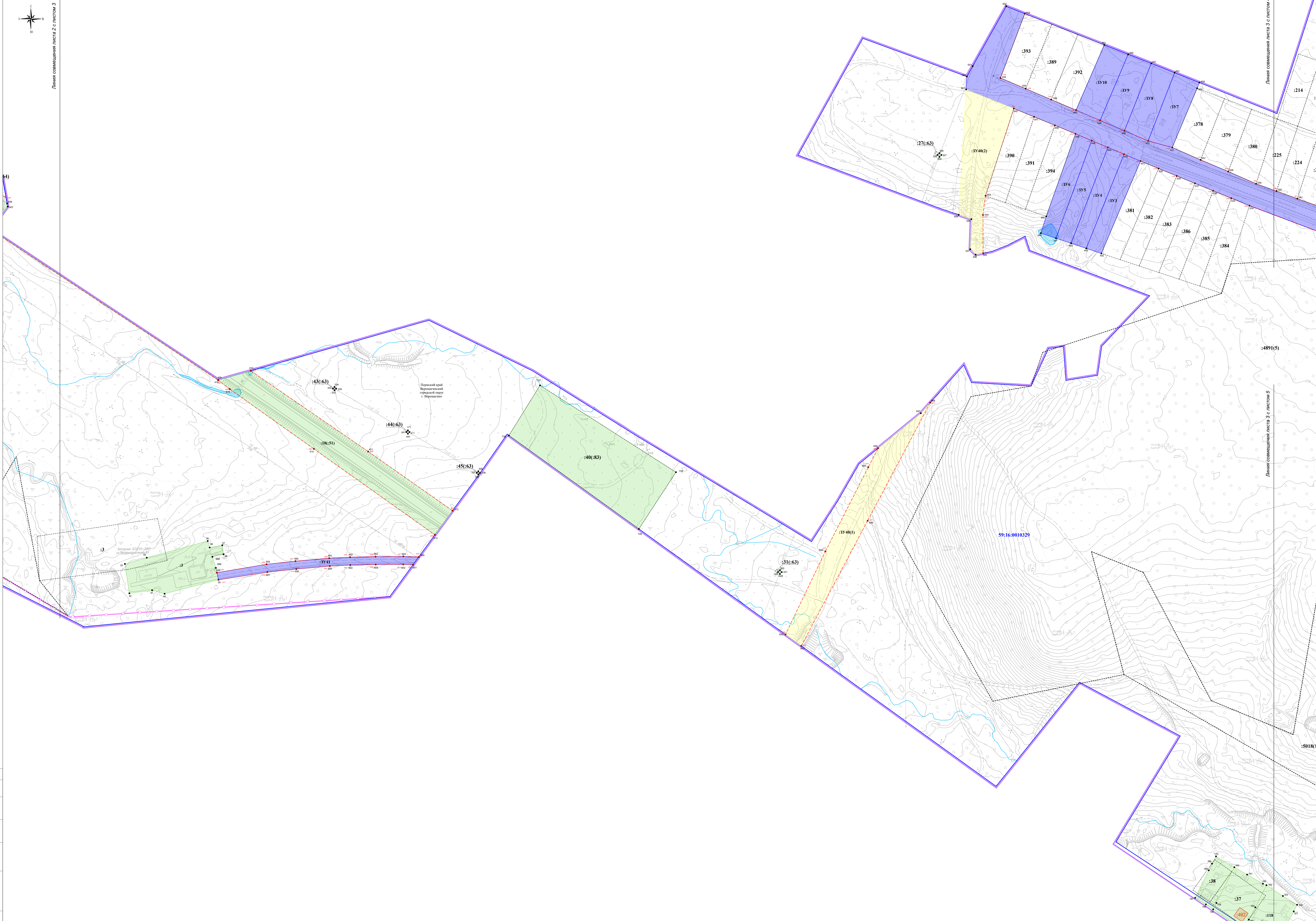


Линия совмещения листа 2 с листом 3

Имя	Кол.уч.	Лист	И.док.	Подпись	Дата



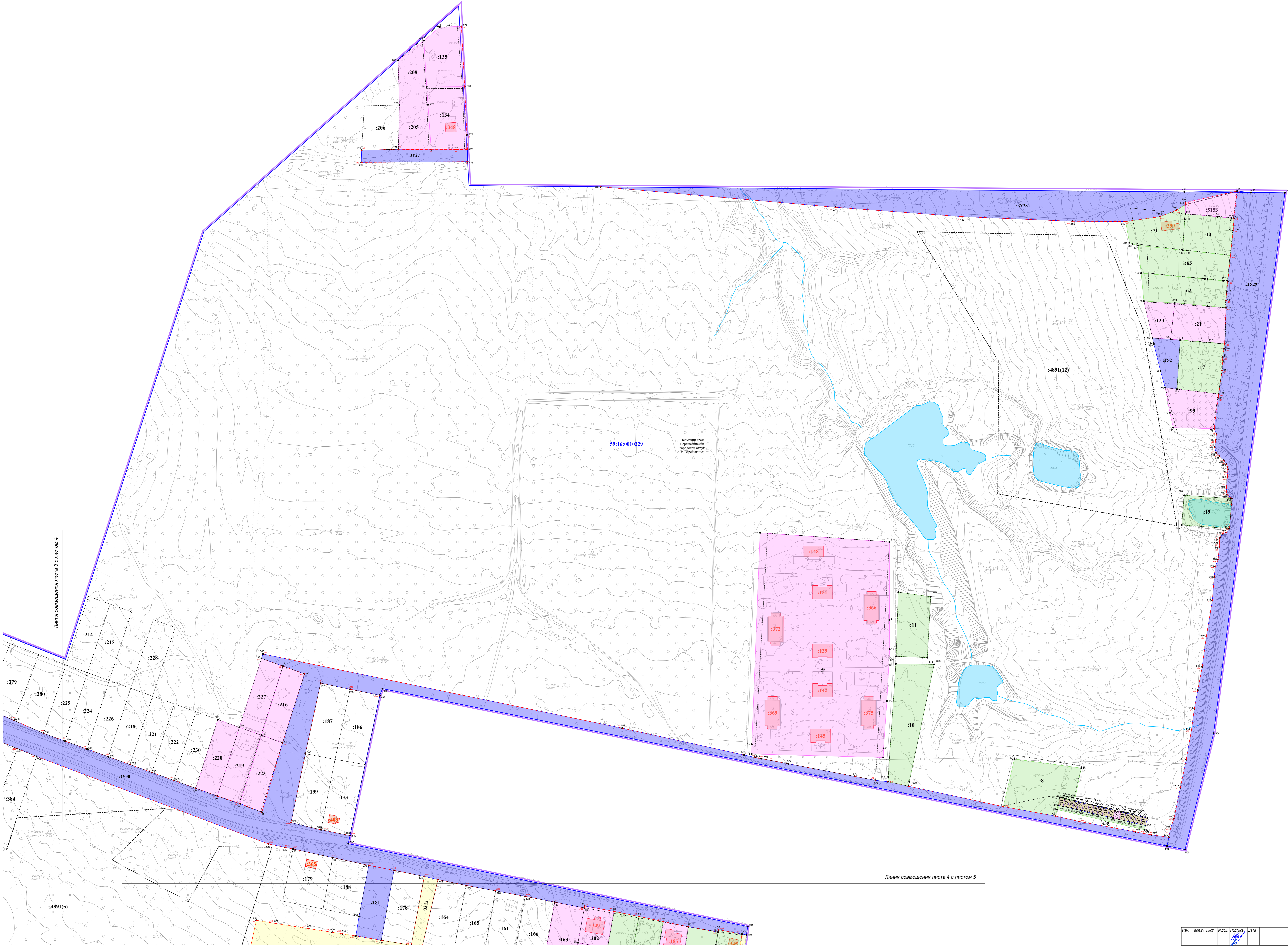
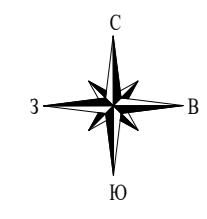
Линия совмещения листа 2 с листом 3



Линия совмещения листа 3 с листом 4

Линия совмещения листа 3 с листом 5

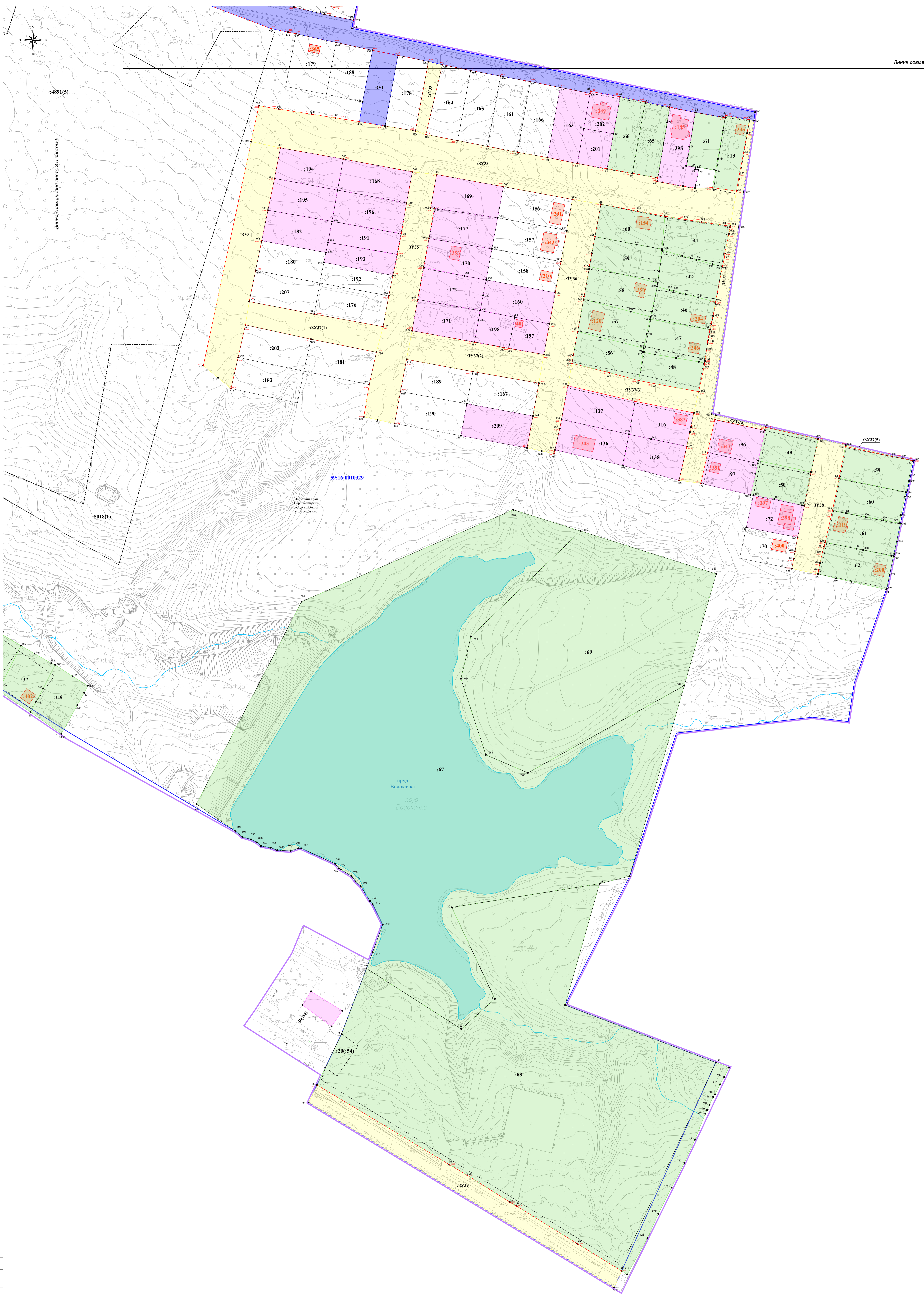
Имя	Коп.уч.	Лист	И.док.	Подпись	Дата



Линия совмещения листа 3 с листом 4

Линия совмещения листа 4 с листом 5

Имя Фамилия  
Время  
Дата



Линия совмещения листа 3 с листом 5

59:16:0010329

Православный храм  
Воскресения плоти  
Городской округ  
Ворошилово

пруд  
Водоканка

Имя	Конт. ул.	Лист	И. док.	Подпись	Дата

**Выписки из Единого государственного реестра недвижимости**



**Кадастровые планы территорий**