

АДМИНИСТРАЦИЯ
ВЕРЕЩАГИНСКОГО
ГОРОДСКОГО ОКРУГА
ПЕРМСКОГО КРАЯ

ул. Ленина, д. 26, г. Верещагино, 617120
тел. (34 254) 3-35-50, факс 3-38-00
ОГРН 1195958041840 КПП 593301001
ИНН 5933012211 veradm@ya.ru

АО «Газпром газораспределение
Пермь»

21.06.2022 № 254-01-46-728

На № 22930 от 10.06.2022

РЕШЕНИЕ
о размещении объекта

г. Верещагино

Администрация Верещагинского городского округа Пермского края
(наименование уполномоченного органа, принимающего решение о размещении объектов)

Разрешает акционерному обществу «Газпром газораспределение Пермь»

(наименование заявителя)

614097, г. Пермь, ул. Подлесная, 43, оф. 304, тел. 89223761411, e-mail:
demidovaov@геоинженер.рф

(его почтовый индекс и адрес, телефон, адрес электронной почты)

размещение объекта: газопроводы давлением до 1,2 Мпа, для размещения которых не
требуется разрешения на строительство

(наименование объекта)

на землях населенных пунктов, площадью 343 кв. м.

(на землях, находящихся в государственной или муниципальной собственности согласно
сведениям государственного кадастра недвижимости)

на срок 12 месяцев

Местоположение: Пермский край, Верещагинский городской округ, г. Верещагино, ул.
Загородная, в районе дома 8

(адрес места размещения объектов согласно сведениям государственного кадастра
недвижимости)

Приложение: схема предполагаемых к использованию земель или части земельного участка

(схема предполагаемых к использованию земель или части земельного участка, или
кадастровая выписка о земельном участке, или кадастровый паспорт земельного участка)

Глава городского округа-
глава администрации Верещагинского
городского округа Пермского края



С.В. Кондратьев

Еговцева Ольга Михайловна
(34 254) 3-34-35



Схема предполагаемых к использованию земель или части земельного участка

Объект: газопровод для транспортировки природного газа под давлением до 1.2 Мпа включительно

Местоположение: Пермский край, г.о. Верещагинский, г. Верещагино, ул. Загородная, в районе дома 8

Площадь земель или части земельного участка, кв.м.: 343

Категория земель: земли населённых пунктов

Вид разрешенного использования: для строительства газопровода




Обозначение характерных точек границ	Координаты (МСК-59), м	
	X	Y
1	527780,42	1314819,22
2	527773,72	1314818,14
3	527769,61	1314848,33
4	527762,03	1314863,95
5	527753,03	1314859,60
6	527762,68	1314839,68
7	527765,68	1314831,25
8	527770,73	1314824,20
9	527772,92	1314816,50
10	527780,75	1314818,32

Описание границ смежных землепользователей:







от т. 1 до т.3 земельный участок с кадастровым номером 59:16:0010301:90
 от т. 3 до т.9, от т. 10 до т.1 земли общего пользования
 от т. 9 до т.10 земельный участок с кадастровым номером 59:16:0010301:142



Масштаб 1:500

Заявитель  /А.В. Крапивин /

Верно

- Условные обозначения:**
-  граница предполагаемых к использованию земель
 -  граница учтенных земельных участков
 -  граница кадастрового квартала
 -  проектируемый газопровод
 -  существующий газопровод
 -  ОКС

59:16:0010301:142 кадастровый номер земельного участка

59:16:0010301 номер кадастрового квартала

