

**ПРОЕКТ МЕЖЕВАНИЯ ТЕРРИТОРИИ
кадастрового квартала 59:16:0010326**

Текстовая часть

Ижевск, 2023

Согласовано	

Взам. инв. №	
--------------	--

Подп. и дата	
--------------	--

Инв. № подл.	
--------------	--

						7/2023/ЕП-53			
Изм.	Кол.уч.	Лист	№ док.	Подпись	Дата	Проект межевания территории кадастрового квартала 59:16:0010326	Стадия	Лист	Листов
Исполнитель	Коротаева Ю.И.				01.08.2023		ПМ	1	156
Руководит.	Русинова Н.А.				01.08.2023				
Н. контроль	Барбарисова В.А.				01.08.2023				
							Филиал ППК «Роскадастр» по Удмуртской Республике		

СОСТАВ ПРОЕКТА

№ тома	Обозначение	Наименование	Примечание
1		Основная часть проекта межевания территории	
2		Материалы по обоснованию проекта межевания территории	

СОДЕРЖАНИЕ

№ п/п	Наименование	Лист
Том 1 - Основная часть проекта межевания территории		
1.1	Текстовая часть	
1	Постановление администрации Верецагинского городского округа Пермского края № 254-01-01-2901 от 27.12.2022 года «О разработке документации по проекту межевания территории»	3
2	Постановление администрации Верецагинского городского округа Пермского края от 28.06.2023 года № 254-01-01-1450 «О назначении общественных обсуждений по рассмотрению проекта межевания территории»	4
	«Проект межевания территории. Текстовая часть»	
	Состав проекта. Содержание	
	Пояснительная записка	
1.1.1	Основные положения	6
1.1.2	Общая характеристика объекта	8
1.1.3	Описание предлагаемых проектных решений	26
	Ведомость координат поворотных точек границ красных линий	49
1.1.4	Установление публичных сервитутов, обременений	62
	Ведомость координат поворотных точек формируемых земельных участков	62
	Ведомость координат поворотных точек исправляемых и уточняемых земельных участков	93
	Экспликация земельных участков фактического землепользования	116
	Экспликация формируемых земельных участков	138
	Графическая часть	
	Чертеж уточняемых и исправляемых земельных участков М1:1000	145
	Чертеж образуемых земельных участков М 1:1000	148
	Чертеж красных линий М 1:1000	151
2	Материалы по обоснованию проекта межевания территории	

Инов. № подл.	Подп. и дата	Взам. инв. №

Изм.	Коп.уч.	Лист	№ док.	Подпись	Дата	Лист
						2

Инв. № подл.	Подп. и дата	Взам. инв. №					Лист
Изм.	Коп.уч.	Лист	№ док.	Подпись	Дата		



АДМИНИСТРАЦИЯ
ВЕРЕЩАГИНСКОГО ГОРОДСКОГО ОКРУГА
ПЕРМСКОГО КРАЯ

ПОСТАНОВЛЕНИЕ

27.12.2022

№ 254-01-01-2901

**О разработке документации
по проектам межевания территории**

В целях подготовки к проведению комплексных кадастровых работ на территории Верещагинского городского округа Пермского края в г. Верещагино и с. Путино, в соответствии с Градостроительным кодексом Российской Федерации, Федеральным законом от 06 октября 2003 года №131 – ФЗ «Об общих принципах организации местного самоуправления в Российской Федерации», руководствуясь Уставом муниципального образования Верещагинский городской округ Пермского края,

администрация Верещагинского городского округа ПОСТАНОВЛЯЕТ:

1. Управлению имущественных, земельных и градостроительных отношений администрации Верещагинского городского округа Пермского края организовать разработку проектов межевания территории кадастровых кварталов 59:16:0010319, 59:16:0010320, 59:16:0010321, 59:16:0010322, 59:16:0010323, 59:16:0010324, 59:16:0010325, 59:16:0010326, 59:16:0010327, 59:16:1250101, 59:16:1250102, 59:16:1250103, 59:16:1250104.


2. Настоящее постановление опубликовать в газете «Заря», разместить на официальном сайте Верещагинского городского округа Пермского края www.veradmgo.ru.

3. Контроль исполнения настоящего постановления возложить на начальника Управления имущественных, земельных и градостроительных отношений администрации Верещагинского городского округа Пермского края Неволина Н.В.

Глава городского округа –
глава администрации Верещагинского
городского округа Пермского края



С.В. Кондратьев



**АДМИНИСТРАЦИЯ
ВЕРЕЩАГИНСКОГО ГОРОДСКОГО ОКРУГА
ПЕРМСКОГО КРАЯ**

ПО С Т А Н О В Л Е Н И Е

28.06.2023

№ 254-01-01-1450

**О назначении общественных
обсуждений по рассмотрению
проектов межевания территории**

В соответствии со статьями 5.1, 43, Градостроительного кодекса Российской Федерации, Федеральным законом от 06 октября 2003 г. №131-ФЗ «Об общих принципах организации местного самоуправления в Российской Федерации», Положением о публичных слушаниях и общественных обсуждениях по вопросам градостроительной деятельности в Верещагинском городском округе Пермского края, утвержденным решением Думы Верещагинского городского округа Пермского края от 22 июня 2020 г № 22/222, Уставом муниципального образования Верещагинский городской округ Пермского края, администрация Верещагинского городского округа ПОСТАНОВЛЯЕТ:

1. Назначить общественные обсуждения по рассмотрению проектов межевания территории кадастровых кварталов 59:16:0010319, 59:16:0010320, 59:16:0010321, 59:16:0010322, 59:16:0010323, 59:16:0010324, 59:16:0010325, 59:16:0010326, 59:16:001327, 59:16:1250101, 59:16:1250102, 59:16:1250103.

2. Срок проведения общественных обсуждений составляет не менее четырнадцати дней и не более тридцати дней для опубликования настоящего постановления до дня опубликования заключения о результатах общественных обсуждений в газете «Заря» и размещения на официальном сайте Верещагинского городского округа Пермского края.

3. Общественные обсуждения провести по адресу: Пермский край, Верещагинский городской округ, г. Верещагино, ул. Ленина, д. 26.

4. Установить время приема предложений и замечаний с 30 июня 2023 года по 28 июля 2023 года.

5. Опубликовать в газете «Заря», а также разместить на официальном сайте Верещагинского городского округа Пермского края заключение о результатах общественных обсуждений.

6. Работу по организации и проведению общественных обсуждений возложить на комиссию по градостроительной деятельности Верещагинского городского округа Пермского края.

7. Комиссии в установленные сроки опубликовать в газете «Заря» и разместить на официальном сайте Верещагинского городского округа Пермского края оповещение о проведении общественных обсуждений.

8. Контроль исполнения настоящего постановления возложить на заместителя главы администрации городского округа – начальника Управления жилищно – коммунального хозяйства и инфраструктуры администрации Верещагинского городского округа Юркова Е.П.

Глава городского округа -
глава администрации Верещагинского
городского округа Пермского края



С.В. Кондратьев

Пояснительная записка

1.1.1 Основные положения

Проект межевания территории кадастрового кварталов 59:16:0010326, разработан в рамках выполнения договора субподряда на выполнение работ по разработке проекта межевания территории 02.03.2023 № 7/2023/ЕП, заключенный между Государственное бюджетное учреждение Пермского края «Центр технической инвентаризации и кадастровой оценки Пермского края» (далее – Генеральный подрядчик) и Приуральским филиалом ППК «Роскадастр».

Целью разработки проекта межевания территории является:

- составление перечня сведений о площади уточняемых, изменяемых, образуемых земельных участков, в том числе с указанием возможных способов их образования;
- составление перечня сведений о площади образуемых земельных участков, которые будут отнесены к территориям общего пользования или имуществу общего пользования;
- установления, изменения, отмены красных линий для застроенных территорий, в границах которых не планируется размещение новых объектов капитального строительства, а также для установления, изменения, отмены красных линий в связи образованием и (или) изменением земельного участка, расположенного в границах территории, применительно к которой не предусматривается осуществление деятельности по комплексному и устойчивому развитию территории, при условии, что такие установление, изменение, отмена влекут за собой исключительно изменение границ территории общего пользования;
- установление границ образуемых, уточняемых и (или) изменяемых земельных участков;

При подготовке проекта межевания была использована следующая нормативная документация:

- Градостроительный кодекс Российской Федерации от 29.12.2004 № 190-ФЗ;
- Земельный Кодекс Российской Федерации от 25.10.2001 года №136-ФЗ;
- Гражданский кодекс Российской Федерации от 30.11.1994 года №51-ФЗ;
- Водный кодекс Российской Федерации от 03.06.2006 года №74-ФЗ;
- Федеральный закон от 13.07.2015 года №218-ФЗ «О государственной регистрации недвижимости»;
- Федеральный закон от 24.07.2007 года №221-ФЗ «О кадастровой деятельности»;
- Постановление Правительства РФ от 04.09.2020 года №1355 «О внесении изменений в Правила присвоения, изменения и аннулирования адресов»;
- Постановление Правительства РФ от 24.02.2009 года №160 «О порядке установления охранных зон объектов электросетевого хозяйства и особых условий использования земельных участков, расположенных в границах таких зон»;
- Постановление Правительства РФ от 09.06.1995 года №578 «Об утверждении Правил охраны линий и сооружений связи Российской Федерации»;
- Постановлением Правительства РФ от 20.11.2000 года №878 «Об утверждении Правил охраны газораспределительных сетей»;
- СНиП 2.07.01-89 «Градостроительство. Планировка и застройка городских и сельских поселений (в части, не противоречащей Градостроительному кодексу РФ)»;
- Инструкция о порядке проектирования и установления красных линий в городах и других поселениях Российской Федерации РДС 30-201-98;

- Генеральный план Верещагинского городского округа Пермского края, утверждённый решением Думы Верещагинского городского округа Пермского края №38/332 от 27.05.2021 г.;
- Правила землепользования и застройки Верещагинского городского округа Пермского края, утвержденные постановлением администрации Верещагинского городского округа Пермского края от 10.02.2022 № 254-01-01-250;
- Приказ Министерства строительства и жилищно-коммунального хозяйства РФ от 25.04.2017 года №738/пр «Об утверждении видов элементов планировочной структуры»;
- Приказ Министерства строительства и жилищно-коммунального хозяйства России от 25.04.2017 года №739/пр «Об утверждении требований к цифровым топографическим картам и цифровым топографическим планам, используемым при подготовке графической части документации по планировке территории»;
- Приказ Федеральной службы государственной регистрации, кадастра и картографии от 23.10.2020 года №П/0393 «Об утверждении требований к точности и методам определения координат характерных точек границ земельного участка, требований к точности и методам определения координат характерных точек контура здания, сооружения или объекта незавершенного строительства на земельном участке, а также требований к определению площади здания, сооружения, помещения, машино-места»;
- Приказ Минэкономразвития России от 06.11.2019 года №728 «Об утверждении формы сведений о выявленных расположенных в границах выполнения комплексных кадастровых работ земельных участках, сведения о которых отсутствуют в Едином государственном реестре недвижимости и в отношении которых у использующих их лиц отсутствуют документы, устанавливающие или подтверждающие право пользования земельным участком, в том числе на условиях сервитута, либо иные документы, допускающие в соответствии с земельным законодательством использование земельных участков без предоставления или установления сервитута, а также зданиях, сооружениях, объектах незавершенного строительства, сведения о которых отсутствуют в Едином государственном реестре недвижимости и в отношении которых у использующих их лиц отсутствуют правоустанавливающие или правоудостоверяющие документы»;
- Постановление Правительства Пермского края от 24.06.2015 года №416-п «Об утверждении Типового регламента работы согласительной комиссии по согласованию местоположения границ земельных участков при выполнении комплексных кадастровых работ на территории Пермского края»;

При разработке проекта использованы следующие исходные данные:

- 1) Постановление администрации Верещагинского городского округа Пермского края от 27.12.2022 № 254-01-01-2901 «О разработке документации по проектам межевания территории»;
- 2) Кадастровый план территории кадастрового квартала 59:16:0010326 от 19.12.202 № КУВИ-001/2022-225564749;
- 3) Выписки из Единого государственного реестра недвижимости на земельные участки расположенные в кадастровом квартале 59:16:0010326.
- 4) Топографическая съемка произведенная в декабре 2022 года.

1.1.2 Общая характеристика объекта проектирования

Проектируемая территория расположена в границах кадастрового квартала 59:16:0010326 расположенного в г. Верещагино, Верещагинского городского округа Пермского края. Граница кадастрового квартала имеет характерную изломанность прохождения границ, ориентированную в направлении северо-запада – юго-восток. В районе улиц Чкалова, Пушкина, Горького, Урицкого, Ульяновской, Полины Осипенко, Лермонтова. Территория проектирования ограничена кадастровыми кварталами 59:16:0010327, 59:16:0010322, 59:16:0010323, 59:16:0010325, 59:16:0010328. Местоположение территории представлено на рисунке 1.



Рис.1 Местоположение территории проектирования

Площадь территории в утвержденных границах проектирования составляет - 230780 кв.м. (23.08 га).

Граница территории в утвержденных границах проектирования является застроенной, имеется сложившееся землепользование, представлено в основном для

индивидуального жилищного строительства и малоэтажной многоквартирной жилой застройки.

Проект межевания территории подготавливается для последующего выполнения комплексных кадастровых работ.

По данным сведений Единого государственного реестра недвижимости (далее – ЕГРН) в границах кадастрового квартала 59:16:0010326 располагаются 100 земельных участков и 90 объекты капитального строительства (далее – ОКС) из них:

- в отношении 90 земельных участков и 9 ОКС сведения о границах содержатся в ЕГРН;
- в отношении 10 земельных участков и 81 ОКС сведения о границах отсутствуют в ЕГРН.

Территориально в границах кадастрового квартала 59:16:0010326 не выявлены объекты, включенные, согласно сведениям ЕГРН, в состав других кадастровых кварталов.

1) В соответствии с Генеральным планом Верещагинского городского округа Пермского края, утвержденным решением Думы Верещагинского городского округа Пермского края от 27.05.2021 года №38/332 и Правилами землепользования и застройки Верещагинского городского округа Пермского края, утвержденными постановлением администрации Верещагинского городского округа Пермского края от 10.02.2022 года №254-01-01-250, граница территории, в отношении которой осуществлена подготовка проекта межевания, расположена в следующих территориальных зонах:

Ж2 (Зона застройки малоэтажными жилыми домами (до 4 этажей, включая мансардный)

Ж3 (Зона застройки индивидуальными жилыми домами);

П (Производственная зона);

Р3 (Иные рекреационные зоны);

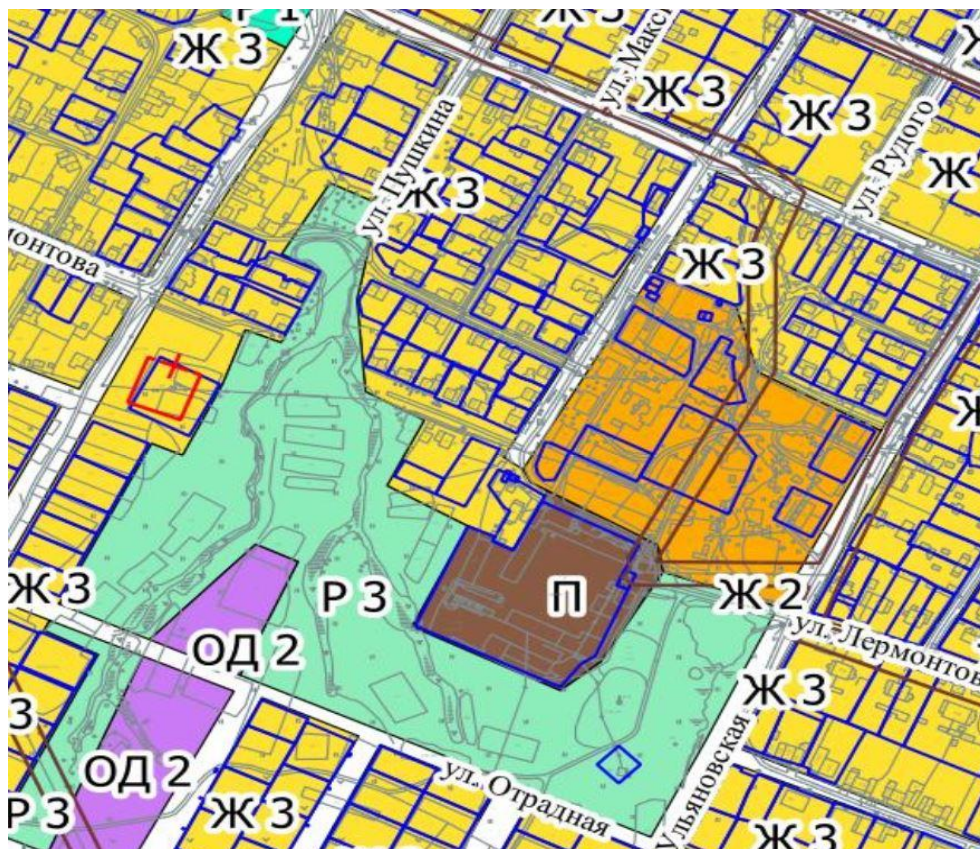


Рис. 2 Фрагмент карты градостроительного зонирования г. Верещагино

2.1. Ж2 (Зона застройки малоэтажными жилыми домами (до 4 этажей, включая мансардный))

Согласно сведениям ЕГРН сведения и местоположению границ зоны Ж2 установлены в соответствии с требованиями земельного законодательства. Территориальная зона 59:16-7.410.

Основные виды разрешенного использования земельных участков и объектов капитального строительства:

- Малоэтажная многоквартирная жилая застройка (2.1.1)
- Блокированная жилая застройка (2.3)
- Хранение автотранспорта (2.7.1)
- Размещение гаражей для собственных нужд (2.7.2)
- Коммунальное обслуживание (3.1)
- Социальное обслуживание (3.2)
- здравоохранение (3.4)
- Образование и просвещение (3.5)
- Культурное развитие (3.6)
- Деловое управление (4.1)
- Магазины (4.4)
- Банковская и страховая деятельность (4.5)
- Общественное питание (4.6)
- Спорт (5.1)
- Связь (6.8)
- Обеспечение внутреннего правопорядка (8.3)
- Земельные участки (территории) общего пользования (12.0)
- Улично-дорожная сеть (12.0.1)
- Благоустройство территории (12.0.2)
- Специальная деятельность (12.2)
- Ведение огородничества (13.1)

Предельные (минимальные и (или) максимальные) размеры земельных участков и предельные параметры разрешенного строительства (основные виды разрешенного использования) для зоны Ж2:

Виды разрешенного использования и код	Предельные (минимальные и (или) максимальные) размеры земельных участков, в том числе их площадь
Малоэтажная многоквартирная жилая застройка (2.1.1)	Минимальная площадь земельного участка – 300 кв.м. Максимальная площадь земельного участка – 1га. Предельные минимальные и максимальные размеры земельных участков - не подлежат установлению.
Блокированная жилая застройка (2.3)	Предельные минимальные размеры земельных участков: длина – 15 м; ширина – 15 м.

	<p>Предельные максимальные размеры земельных участков – не подлежат установлению.</p> <p>Минимальная площадь земельного участка – 100 кв.м.</p> <p>Максимальная площадь земельного участка – 5000 кв.м.</p> <p>Для земельных участков, поставленных на государственный кадастровый учет до принятия настоящих Правил землепользования и застройки предельные максимальные и минимальные размеры земельных участков, не подлежат установлению.</p>
Хранение автотранспорта (2.7.1)	<p>Предельные минимальные и максимальные размеры земельных участков - не подлежат установлению.</p> <p>Минимальная площадь земельного участка – 15 кв.м.</p> <p>Максимальная площадь земельного участка – 100 кв.м.</p>
Размещение гаражей для собственных нужд (2.7.2)	<p>Предельные минимальные и максимальные размеры земельных участков - не подлежат установлению.</p> <p>Минимальная площадь земельного участка – 15 кв.м.</p> <p>Максимальная площадь земельного участка – 100 кв.м.</p>
Коммунальное обслуживание (3.1)	<p>Предельные минимальные/максимальные размеры земельных участков не подлежат установлению.</p> <p>Минимальная площадь земельного участка – 100 кв.м.</p> <p>Максимальная площадь земельного участка – 1 га</p>
Социальное обслуживание (3.2)	<p>Предельные минимальные/максимальные размеры земельных участков не подлежат установлению.</p> <p>Минимальная площадь земельного участка – 50 кв.м.</p> <p>Максимальная площадь земельного участка – не подлежит установлению.</p>
Здравоохранение (3.4)	<p>Предельные минимальные/максимальные размеры земельных участков не подлежат установлению.</p> <p>Минимальная площадь земельного участка – 500 кв.м.</p> <p>Максимальная площадь земельного участка – не подлежит установлению.</p>
Образование и просвещение (3.5)	<p>Предельные минимальные размеры земельных участков - не подлежат</p>

	<p>установлению. Минимальная площадь земельного участка – 100 м. Максимальная площадь земельного участка- 3 га.</p>
Культурное развитие (3.6)	<p>Предельные минимальные/максимальные размеры земельных участков не подлежат установлению. Минимальная площадь земельного участка – 500 кв.м. Максимальная площадь земельного участка – 0,5 га.</p>
Деловое управление (4.1)	<p>Предельные минимальные/максимальные размеры земельных участков не подлежат установлению. Минимальная площадь земельного участка – 0,05 га. Максимальная площадь земельного участка – 0,5 га.</p>
Магазины (4.4)	<p>Предельные минимальные и максимальные размеры земельных участков не подлежат установлению. Минимальная площадь земельного участка – 1 кв.м. Максимальная площадь земельного участка – 0,2 га.</p>
Банковская и страховая деятельность (4.5)	<p>Предельные минимальные/максимальные размеры земельных участков не подлежат установлению. Минимальная площадь земельного участка – 0,05 га. Максимальная площадь земельного участка – 1 га.</p>
Общественное питание (4.6)	<p>Предельные минимальные/максимальные размеры земельных участков не подлежат установлению. Минимальная площадь земельного участка – 0,02 га. Максимальная площадь земельного участка – не подлежит установлению.</p>
Спорт (5.1)	<p>Предельные минимальные и максимальные размеры земельных участков не подлежат установлению. Минимальная площадь земельного участка – 0,01 га. Максимальная площадь земельного участка – 5 га.</p>
Связь (6.8)	<p>Предельные минимальные и максимальные размеры земельных участков не подлежат установлению.</p>

	Минимальная площадь земельного участка – не подлежит установлению. Максимальная площадь земельного участка – не подлежит установлению.
Обеспечение внутреннего правопорядка (8.3)	Предельные минимальные/максимальные размеры земельных участков не подлежат установлению. Минимальная площадь земельного участка – 100 кв.м. Максимальная площадь земельного участка – 10 000 кв.м.
Земельные участки (территории) общего пользования (12.0)	Предельные минимальные/максимальные размеры земельных участков - не подлежат установлению.
Улично-дорожная сеть (12.0.1)	Не подлежат установлению.
Благоустройство территории (12.0.2)	Не подлежат установлению.
Специальная деятельность (12.2)	Предельные минимальные/максимальные размеры земельных участков - не подлежат установлению.
Ведение огородничества (13.1)	Предельные минимальные/максимальные размеры земельных участков не подлежат установлению. Минимальная площадь земельного участка – г. Верещагино - 100 кв.м. остальные населенные пункты - 80 кв.м. Максимальная площадь земельного участка – г. Верещагино – 1000 кв.м. остальные населенные пункты - 2000 кв.м.

Условно разрешенные виды разрешенного использования земельных участков и объектов капитального строительства:

- Для индивидуального жилищного строительства (2.1)
- Среднеэтажная жилая застройка (2.5)
- Административные здания организаций, обеспечивающих предоставление коммунальных услуг (3.1.2)
- Бытовое обслуживание (3.3)
- Религиозное использование (3.7)
- Государственное управление (3.8.1)
- Амбулаторное ветеринарное обслуживание (3.10.1)
- Рынки (4.3)
- Гостиничное обслуживание (4.7)
- Ведение садоводства (13.2)

Предельные (минимальные и (или) максимальные) размеры земельных участков и предельные параметры разрешенного строительства (условно разрешенные виды) для зоны **Ж2**:

Виды разрешенного использования и код	Предельные (минимальные и (или) максимальные) размеры земельных участков, в том числе их площадь
--	---

<p>Для индивидуального жилищного строительства (2.1)</p>	<p>Предельные минимальные размеры земельных участков: длина – 14 м; ширина – 14 м. Предельные максимальные размеры земельных участков - не устанавливаются. Минимальная площадь земельного участка г. Верещагино – 200 кв.м. Остальные населенные пункты 500 кв. м. Максимальная площадь земельного участка г. Верещагино – 2000 кв.м. Остальные населённые пункты - 3000 кв.м. Для земельных участков, поставленных на государственный кадастровый учет до принятия настоящих Правил землепользования и застройки предельные максимальные и минимальные размеры земельных участков, не подлежат установлению.</p>
<p>Среднеэтажная жилая застройка (2.5)</p>	<p>Предельные минимальные размеры земельных участков – не подлежат установлению (принимаются на основании расчетов) Предельные максимальные размеры земельных участков – не подлежат установлению. Минимальная площадь земельного участка – 1500 кв.м. Максимальная площадь земельного участка – 1.0 га</p>
<p>Административные здания организаций, обеспечивающих предоставление коммунальных услуг (3.1.2)</p>	<p>Предельные минимальные/максимальные размеры земельных участков не подлежат установлению. Минимальная площадь земельного участка – 500 кв. м. Максимальная площадь земельного участка – не подлежит установлению.</p>
<p>Бытовое обслуживание (3.3)</p>	<p>Предельные минимальные/максимальные размеры земельных участков не подлежат установлению. Минимальная площадь земельного участка – 500 кв.м. Максимальная площадь земельного участка – 4000 кв.м.</p>
<p>Религиозное использование (3.7)</p>	<p>Предельные минимальные/максимальные размеры земельных участков не подлежат установлению. Минимальная площадь земельного участка – 500 кв.м. Максимальная площадь земельного участка – 0,3 га.</p>
<p>Государственное управление (3.8.1)</p>	<p>Предельные минимальные/максимальные</p>

	<p>размеры земельных участков не подлежат установлению.</p> <p>Минимальная площадь земельного участка - 0,1 га.</p> <p>Максимальная площадь земельного участка – не подлежит установлению.</p>
Амбулаторное ветеринарное обслуживание (3.10.1)	Не подлежат установлению.
Рынки (4.3)	<p>Предельные минимальные и максимальные размеры земельных участков не подлежат установлению.</p> <p>Минимальная площадь земельного участка – 0,01 га.</p> <p>Максимальная площадь земельного участка – 1 га.</p>
Гостиничное обслуживание (4.7)	<p>Предельные минимальные/максимальные размеры земельных участков не подлежат установлению.</p> <p>Минимальная площадь земельного участка – 0,05 га.</p> <p>Максимальная площадь земельного участка – 0,7 га.</p>
Ведение садоводства (13.2)	<p>Предельные минимальные/максимальные размеры земельных участков не подлежат установлению.</p> <p>Минимальная площадь земельного участка – г. Верещагино - 100 кв.м. остальные населенные пункты - 80 кв.м.</p> <p>Максимальная площадь земельного участка – г. Верещагино – 1000 кв.м. остальные населенные пункты - 2000 кв.м.</p>

2.2. ЖЗ (Зона застройки индивидуальными жилыми домами)

Основные виды разрешенного использования земельных участков и объектов капитального строительства:

- Для индивидуального жилищного строительства (2.1)
- Малоэтажная многоквартирная жилая застройка (2.1.1)
- Для ведения личного подсобного хозяйства (2.2)
- Блокированная жилая застройка (2.3)
- Размещение гаражей для собственных нужд (2.7.2)
- Предоставление коммунальных услуг (3.1.1)
- Социальное обслуживание (3.2)
- здравоохранение (3.4)
- Образование и просвещение (3.5)
- Культурное развитие (3.6)
- Земельные участки (территории) общего пользования (12.0)
- Улично-дорожная сеть (12.0.1)
- Благоустройство территории (12.0.2)
- Специальная деятельность (12.2)

- Ведение огородничества (13.1)
- Ведение садоводства (13.2)

Предельные (минимальные и (или) максимальные) размеры земельных участков и предельные параметры разрешенного строительства (основные виды разрешенного использования) для зоны **ЖЗ**:

Виды разрешенного использования и код	Предельные (минимальные и (или) максимальные) размеры земельных участков, в том числе их площадь
Для индивидуального жилищного строительства (2.1)	<p>Предельные минимальные размеры земельных участков: длина – 14 м; ширина – 14 м.</p> <p>Предельные максимальные размеры земельных участков- не устанавливаются.</p> <p>Минимальная площадь земельного участка г. Верещагино – 200 кв.м.</p> <p>Остальные населенные пункты 500 кв. м.</p> <p>Максимальная площадь земельного участка г. Верещагино – 2000 кв.м.</p> <p>Остальные населённые пункты - 3000 кв.м.</p> <p>Для земельных участков, поставленных на государственный кадастровый учет до принятия настоящих Правил землепользования и застройки предельные максимальные и минимальные размеры земельных участков не подлежат установлению.</p>
Малоэтажная многоквартирная жилая застройка (2.1.1)	<p>Минимальная площадь земельного участка – 300 кв.м.</p> <p>Максимальная площадь земельного участка – 1га.</p> <p>Предельные минимальные и максимальные размеры земельных участков - не подлежат установлению.</p>
Для ведения личного подсобного хозяйства (2.2)	<p>Предельные минимальные размеры земельных участков: длина – 15 м; ширина – 10 м.</p> <p>Предельные максимальные размеры земельных участков - не подлежат установлению.</p> <p>Минимальная площадь земельного участка – 150 кв.м.</p> <p>Максимальная площадь земельного участка – 5000 кв.м. (для всех населенных пунктов кроме г. Верещагино).</p> <p>Для земельных участков, поставленных на государственный кадастровый учет до принятия настоящих Правил землепользования и застройки предельные</p>

	<p>максимальные и минимальные размеры земельных участков не подлежат установлению.</p>
Блокированная жилая застройка (2.3)	<p>Предельные минимальные размеры земельных участков: длина – 15 м; ширина – 15 м.</p> <p>Предельные максимальные размеры земельных участков - не подлежат установлению.</p> <p>Минимальная площадь земельного участка – 100 кв.м.</p> <p>Максимальная площадь земельного участка – 5000 кв.м. Для земельных участков, поставленных на государственный кадастровый учет до принятия настоящих Правил землепользования и застройки предельные максимальные и минимальные размеры земельных участков не подлежат установлению.</p>
Предоставление коммунальных услуг (3.1.1)	<p>Предельные минимальные и максимальные размеры земельных участков не подлежат установлению.</p> <p>Минимальная площадь земельного участка – 0,01 га.</p> <p>Максимальная площадь земельного участка – не подлежит установлению.</p>
Социальное обслуживание (3.2)	<p>Предельные минимальные/максимальные размеры земельных участков не подлежат установлению.</p> <p>Минимальная площадь земельного участка – 50 кв.м.</p> <p>Максимальная площадь земельного участка – не подлежит установлению.</p>
Здравоохранение (3.4)	<p>Предельные минимальные/максимальные размеры земельных участков не подлежат установлению.</p> <p>Минимальная площадь земельного участка – 500 кв.м.</p> <p>Максимальная площадь земельного участка – не подлежит установлению.</p>
Образование и просвещение (3.5)	<p>Предельные минимальные размеры земельных участков - не подлежат установлению.</p> <p>Минимальная площадь земельного участка – 100 м.</p> <p>Максимальная площадь земельного участка- 3 га.</p>
Культурное развитие (3.6)	<p>Предельные минимальные/максимальные размеры земельных участков не подлежат установлению.</p>

	<p>Минимальная площадь земельного участка – 500 кв.м.</p> <p>Максимальная площадь земельного участка – 0,5 га.</p>
Земельные участки (территории) общего пользования (12.0)	Предельные минимальные/максимальные размеры земельных участков - не подлежат установлению.
Улично-дорожная сеть (12.0.1)	Не подлежат установлению.
Благоустройство территории (12.0.2)	Не подлежат установлению.
Специальная деятельность (12.2)	Предельные минимальные/максимальные размеры земельных участков - не подлежат установлению.
Ведение огородничества (13.1)	<p>Предельные минимальные/максимальные размеры земельных участков не подлежат установлению.</p> <p>Минимальная площадь земельного участка – г. Верещагино - 100 кв.м.</p> <p>Остальные населенные пункты - 80 кв.м.</p> <p>Максимальная площадь земельного участка – г. Верещагино – 1000 кв.м.</p> <p>Остальные населенные пункты - 2000 кв.м.</p>
Ведение садоводства (13.2)	<p>Предельные минимальные/максимальные размеры земельных участков не подлежат установлению.</p> <p>Минимальная площадь земельного участка – г. Верещагино - 100 кв.м.</p> <p>остальные населенные пункты - 80 кв.м.</p> <p>Максимальная площадь земельного участка – г. Верещагино – 1000 кв.м.</p> <p>остальные населенные пункты - 2000 кв.м.</p>

Условно разрешенные виды разрешенного использования земельных участков и объектов капитального строительства:

- Хранение и переработка сельскохозяйственной продукции (1.15)
- Административные здания организаций, обеспечивающих предоставление коммунальных услуг (3.1.2)
- Бытовое обслуживание (3.3)
- Религиозное использование (3.7)
- Амбулаторное ветеринарное обслуживание (3.10.1)
- Деловое управление (4.1)
- Рынки (4.3)
- Магазины (4.4)
- Банковская и страховая деятельность (4.5)
- Общественное питание (4.6)
- Гостиничное обслуживание (4.7)
- Спорт (5.1)
- Строительная промышленность (6.6)
- Склады (6.9)
- Стоянка транспортных средств (4.9.2)
- Обеспечение внутреннего правопорядка (8.3)

Предельные (минимальные и (или) максимальные) размеры земельных участков и предельные параметры разрешенного строительства (условно разрешенные виды) для зоны ЖЗ:

Виды разрешенного использования и код	Предельные (минимальные и (или) максимальные) размеры земельных участков, в том числе их площадь
Хранение и переработка сельскохозяйственной продукции (1.15)	Минимальная площадь земельного участка – 1000 кв. м Максимальная площадь земельного участка – не подлежит установлению. Предельные минимальные и максимальные размеры земельных участков - не подлежат установлению.
Административные здания организаций, обеспечивающих предоставление коммунальных услуг (3.1.2)	Предельные минимальные/максимальные размеры земельных участков не подлежат установлению. Минимальная площадь земельного участка – 500 кв. м. Максимальная площадь земельного участка – не подлежит установлению.
Бытовое обслуживание (3.3)	Предельные минимальные/максимальные размеры земельных участков не подлежат установлению. Минимальная площадь земельного участка – 500 кв.м. Максимальная площадь земельного участка – 4000 кв.м.
Религиозное использование (3.7)	Предельные минимальные/максимальные размеры земельных участков не подлежат установлению. Минимальная площадь земельного участка – 500 кв.м. Максимальная площадь земельного участка – 0,3 га.
Амбулаторное ветеринарное обслуживание (3.10.1)	Не подлежат установлению.
Деловое управление (4.1)	Предельные минимальные/максимальные размеры земельных участков не подлежат установлению. Минимальная площадь земельного участка – 0,05 га. Максимальная площадь земельного участка – 0,5 га
Рынки (4.3)	Предельные минимальные и максимальные размеры земельных участков не подлежат установлению. Минимальная площадь земельного участка – 0,01 га. Максимальная площадь земельного участка

	– 1 га.
Магазины (4.4)	Предельные минимальные и максимальные размеры земельных участков не подлежат установлению. Минимальная площадь земельного участка – 0,01 га. Максимальная площадь земельного участка – 0,2 га.
Банковская и страховая деятельность (4.5)	Предельные минимальные/максимальные размеры земельных участков не подлежат установлению. Минимальная площадь земельного участка – 0,05 га. Максимальная площадь земельного участка – 1 га.
Общественное питание (4.6)	Предельные минимальные/максимальные размеры земельных участков не подлежат установлению. Минимальная площадь земельного участка – 0,02 га. Максимальная площадь земельного участка – не подлежит установлению.
Гостиничное обслуживание (4.7)	Предельные минимальные/максимальные размеры земельных участков не подлежат установлению. Минимальная площадь земельного участка – 0,05 га. Максимальная площадь земельного участка – 0,7 га.
Спорт (5.1)	Предельные минимальные и максимальные размеры земельных участков не подлежат установлению. Минимальная площадь земельного участка – 0,01 га. Максимальная площадь земельного участка – 5 га.
Строительная промышленно (6.6)	Предельные минимальные и максимальные размеры земельных участков не подлежат установлению. Минимальная площадь земельного участка – 1000 кв.м. Максимальная площадь земельного участка – 70 000 кв. м.
Склады (6.9)	Предельные минимальные/максимальные размеры земельных участков не подлежат установлению. Предельные максимальные размеры земельных участков - не подлежат установлению. Минимальная площадь земельного участка

	–не установлены Максимальная площадь земельного участка – не установлены.
Стоянка транспортных средств (4.9.2)	Предельные минимальные и максимальные размеры земельных участков не подлежат установлению. Минимальная площадь земельного участка – 1000 кв.м. Максимальная площадь земельного участка – 1 га.
Обеспечение внутреннего правопорядка (8.3)	Предельные минимальные/максимальные размеры земельных участков не подлежат установлению. Предельные максимальные размеры земельных участков - не подлежат установлению. Минимальная площадь земельного участка –100 кв.м. Максимальная площадь земельного участка – 10 500 кв.м.

2.2 П (Производственная зона)

Основные виды разрешенного использования земельных участков и объектов капитального строительства:

- Размещение гаражей для собственных нужд (2.7.2)
- Сельскохозяйственное использования (1.0)
- Предоставление коммунальных услуг (3.1.1)
- Магазины (4.4)
- Служебные гаражи (4.9)
- Объекты дорожного сервиса (4.9.1)
- Оборудованные площадки для занятий спортом (5.1.4)
- Легкая промышленность (6.3)
- Пищевая промышленность (6.4)
- Строительная промышленность (6.6)
- Энергетика (6.7)
- Связь (6.8)
- Склады (6.9)
- Обеспечение внутреннего правопорядка (8.3)
- Складские площадки (6.9.1)
- Хранение автотранспорта (2.7.1)
- Земельные участки (территории) общего пользования (12.0)
- Улично-дорожная сеть (12.0.1)
- Благоустройство территории (12.0.2)

Предельные (минимальные и (или) максимальные) размеры земельных участков предельные параметры разрешенного строительства (основные виды разрешенного использования) для зоны **П**:

Виды разрешенного использования и код	Предельные (минимальные и (или) максимальные) размеры земельных участков, в том числе их площадь
Сельскохозяйственное использования (1.0)	<p>Минимальная площадь земельного участка – 1000 кв. м</p> <p>Максимальная площадь земельного участка – не подлежит установлению.</p> <p>Предельные минимальные и максимальные размеры земельных участков - не подлежат установлению.</p>
Хранение автотранспорта (2.7.1)	<p>Предельные минимальные и максимальные размеры земельных участков - не подлежат установлению.</p> <p>Минимальная площадь земельного участка – 15 кв.м.</p> <p>Максимальная площадь земельного участка – 100 кв.м.</p>
Размещение гаражей для собственных нужд (2.7.9)	<p>Минимальная площадь земельного участка – 15 кв.м.</p> <p>Максимальная площадь земельного участка – 100 кв.м.</p> <p>Предельные минимальные и максимальные размеры земельных участков - не подлежат установлению.</p>
Предоставление коммунальных услуг (3.1.1)	<p>Предельные минимальные и максимальные размеры земельных участков не подлежат установлению.</p> <p>Минимальная площадь земельного участка – 0,01 га.</p> <p>Максимальная площадь земельного участка – не подлежит установлению.</p>
Магазины (4.4)	<p>Предельные минимальные и максимальные размеры земельных участков не подлежат установлению.</p> <p>Минимальная площадь земельного участка – 1 кв.м.</p> <p>Максимальная площадь земельного участка – 0,2 га.</p>
Служебные гаражи (4.9)	<p>Предельные минимальные и максимальные размеры земельных участков не подлежат установлению.</p> <p>Минимальная площадь земельного участка – 100 кв.м.</p> <p>Максимальная площадь земельного участка – 1 га.</p>
Объекты дорожного сервиса (4.9.1)	<p>Предельные минимальные и максимальные размеры земельных участков не подлежат установлению.</p> <p>Минимальная площадь земельного участка – 1000 кв.м.</p> <p>Максимальная площадь земельного участка</p>

	– 1 га.
Оборудованные площадки для занятий спортом (5.1.4)	Предельные минимальные/максимальные размеры земельных участков не подлежат установлению. Минимальная площадь земельного участка – не подлежит установлению. Максимальная площадь земельного участка – не подлежит установлению.
Легкая промышленность (6.3)	Предельные минимальные и максимальные размеры земельных участков не подлежат установлению. Минимальная площадь земельного участка – 0,1 га. Максимальная площадь земельного участка – 7 га.
Пищевая промышленность (6.4)	Предельные минимальные/максимальные размеры земельных участков не подлежат установлению. Минимальная площадь земельного участка – 1000 кв.м. Максимальная площадь земельного участка – 70 000 кв.м.
Строительная промышленность (6.6)	Предельные минимальные и максимальные размеры земельных участков не подлежат установлению. Минимальная площадь земельного участка – 1000 кв.м. Максимальная площадь земельного участка – 70 000 кв. м.
Энергетика (6.7)	Предельные минимальные и максимальные размеры земельных участков не подлежат установлению. Минимальная площадь земельного участка не подлежит установлению. Максимальная площадь земельного участка - не подлежит установлению.
Связь (6.8)	Предельные минимальные и максимальные размеры земельных участков не подлежат установлению. Минимальная площадь земельного участка – не подлежит установлению. Максимальная площадь земельного участка – не подлежит установлению.
Склады (6.9)	Предельные минимальные/максимальные размеры земельных участков не подлежат установлению. Минимальная площадь земельного участка – не установлены. Максимальная площадь земельного участка – не установлены.
Складские площадки (6.9.1)	Предельные минимальные и максимальные

	размеры земельных участков не подлежит установлению. Минимальная площадь земельного участка – 500 кв. м. Максимальная площадь земельного участка – 10 000 га.
Обеспечение внутреннего правопорядка (8.3)	Предельные минимальные/максимальные размеры земельных участков не подлежат установлению. Минимальная площадь земельного участка – 100 кв.м. Максимальная площадь земельного участка – 10 000 кв.м.
Земельные участки (территории) общего пользования (12.0)	Предельные минимальные/максимальные размеры земельных участков - не подлежат установлению.
Улично-дорожная сеть (12.0.1)	Не подлежат установлению.
Благоустройство территории (12.0.2)	Не подлежат установлению.

Условно разрешенные виды разрешенного использования земельных участков и объектов капитального строительства:

- Общежития (3.2.4)
- Ветеринарное обслуживание (3.10)
- Гостиничное обслуживание (4.7)

Предельные (минимальные и (или) максимальные) размеры земельных участков и предельные параметры разрешенного строительства (условно разрешенные виды) для зоны П:

Виды разрешенного использования и код	Предельные (минимальные и (или) максимальные) размеры земельных участков, в том числе их площадь
Общежития (3.2.4)	Предельные минимальные размеры земельных участков – не подлежат установлению (принимаются на основании расчетов). Предельные максимальные размеры земельных участков – не подлежат установлению. Минимальная площадь земельного участка – 1000 кв.м. Максимальная площадь земельного участка – не подлежит установлению.
Ветеринарное обслуживание (3.10)	Предельные минимальные/максимальные размеры земельных участков не подлежат установлению. Минимальная площадь земельного участка – 200 кв.м. Максимальная площадь земельного участка – 5 га.

Гостиничное обслуживание (4.7)	Предельные минимальные/максимальные размеры земельных участков не подлежат установлению. Минимальная площадь земельного участка – 0,05 га. Максимальная площадь земельного участка – 0,7 га.
--------------------------------	--

2.4. РЗ (Иные рекреационные зоны);

Основные виды разрешенного использования земельных участков и объектов капитального строительства:

- Запас (12.3)
- Земельные участки (территории) общего пользования (12.0)

Предельные (минимальные и (или) максимальные) размеры земельных участков предельные параметры разрешенного строительства (основные виды разрешенного использования) для зоны **РЗ**:

Виды разрешенного использования и код	Предельные (минимальные и (или) максимальные) размеры земельных участков, в том числе их площадь
Земельные участки (территории) общего пользования (12.0)	Предельные минимальные/максимальные размеры земельных участков - не подлежат установлению.
Запас (12.3)	Строительство объектов капитального строительства запрещено

Условно разрешенные виды разрешенного использования земельных участков и объектов капитального строительства: не предусмотрены.

2) В соответствии с положениями части 2 пункта 7 статьи 43 Градостроительного кодекса Российской Федерации на чертежах межевания территории отображаются границы зон с особыми условиями использования территорий.

В соответствии с Генеральным планом Верещагинского городского округа Пермского края, утвержденным решением Думы Верещагинского городского округа Пермского края от 27.05.2021 года № 38/332, правилами землепользования и застройки Верещагинского городского округа Пермского края, утвержденными постановлением администрации Верещагинского городского округа Пермского края от 10.02.2022 года №254-01-01-250 и сведений Единого государственного реестра недвижимости, граница территории в отношении которой осуществлена подготовка проекта межевания, расположена в следующих зонах с особыми условиями использования территории:

- Охранная зона линии электропередач объекта «ЛЭП 10 кВ от ПС «Верещагино» (КЛ-10кВ фидер №10 от ПС «Верещагино» до РП-1)» (59:16-6.519);

- Охранная зона газопроводов низкого давления по адресу: Пермский край, Верещагинский район, г. Верещагино (59:16-6.647);

- Зона санитарной охраны водозаборных скважин №1усл., 3усл., 4усл., 5усл., бусл. Железнодорожной станции Верещагино Пермского территориального участка Свердловской дирекции по тепловодоснабжению (г. Верещагино Верещагинский район Пермского края)(2 пояс) (59:16-6.783);

- Зона санитарной охраны водозаборных скважин № 1усл., 3усл., 4усл., 5усл., бусл. Железнодорожной станции Верещагино Пермского территориального участка Свердловской дирекции по тепловодоснабжению (г. Верещагино Верещагинский район Пермского края) (3 пояс) (59:16-6.812);

3) В границах проектирования обозначен контур растительности, площадь и границы указанного контура входит в состав земель общего пользования.

4) В границах проектируемой территории располагаются: 36 земельных участка, в отношении которых допущены реестровые ошибки в определении местоположения границ, а также 62 земельных участка границы, которых не установлены в соответствии с требованиями действующего законодательства, в отношении 2 земельных участков кадастровые работы не проводились. Образованы 35 земельных участков, из них: 4 земельных участка образованы под водные объекты, 14 земельных участков для дальнейшей реализации муниципальным образованием, 7 земельных участков для размещения улично-дорожной сети, а так же 3 земельных участка предложенных для перераспределения исходных земельных участков с землями, находящимися в государственной или муниципальной собственности.

Подробная информация о земельных участках, расположенных в границах проектируемой территории, приведена в таблице 4, 5 «Перечень земельных участков (в том числе исправление реестровой ошибки, уточнение местоположения границ и образование) в границах кадастрового квартала 59:16:0010326» и «Перечень образуемых земельных участков, отнесенных к территориям общего пользования, в границах кадастрового квартала 59:16:0010326».

1.1.3 Описание предлагаемых проектных решений

С учетом произведенных измерений и результата анализа имеющихся документов об объектах недвижимости, расположенных в кадастровом квартале 59:16:0010326 проектом межевания, предлагается:

1) Установить красные линии с учетом сформированных земельных участков и предусмотренных проектом изменяемых границ земельных участков. Координаты поворотных точек границ красных линий приведены в таблице 1 «Ведомость координат поворотных точек границ красных линий»;

2) Установить местоположение границ и площади земельных участков с кадастровыми номерами 59:16:0010326:1, 59:16:0010326:101, 59:16:0010326:102, 59:16:0010326:103, 59:16:0010326:107, 59:16:0010326:108, 59:16:0010326:109, 59:16:0010326:110, 59:16:0010326:111, 59:16:0010326:112, 59:16:0010326:113, 59:16:0010326:114, 59:16:0010326:14, 59:16:0010326:16, 59:16:0010326:17, 59:16:0010326:18, 59:16:0010326:19, 59:16:0010326:2, 59:16:0010326:22, 59:16:0010326:23, 59:16:0010326:24, 59:16:0010326:27, 59:16:0010326:3, 59:16:0010326:30, 59:16:0010326:31, 59:16:0010326:32, 59:16:0010326:33, 59:16:0010326:35, 59:16:0010326:360, 59:16:0010326:363, 59:16:0010326:364, 59:16:0010326:365, 59:16:0010326:366,

59:16:0010326:367, 59:16:0010326:368, 59:16:0010326:369, 59:16:0010326:37, 59:16:0010326:38, 59:16:0010326:39, 59:16:0010326:4, 59:16:0010326:40, 59:16:0010326:41, 59:16:0010326:42, 59:16:0010326:43, 59:16:0010326:44, 59:16:0010326:45, 59:16:0010326:46, 59:16:0010326:47, 59:16:0010326:49, 59:16:0010326:495, 59:16:0010326:496, 59:16:0010326:5, 59:16:0010326:50, 59:16:0010326:500, 59:16:0010326:501, 59:16:0010326:503, 59:16:0010326:51, 59:16:0010326:52, 59:16:0010326:54, 59:16:0010326:55, 59:16:0010326:56, 59:16:0010326:57, 59:16:0010326:58, 59:16:0010326:59, 59:16:0010326:6, 59:16:0010326:60, 59:16:0010326:61, 59:16:0010326:63, 59:16:0010326:64, 59:16:0010326:65, 59:16:0010326:66, 59:16:0010326:67, 59:16:0010326:68, 59:16:0010326:7, 59:16:0010326:71, 59:16:0010326:73, 59:16:0010326:74, 59:16:0010326:75, 59:16:0010326:76, 59:16:0010326:77, 59:16:0010326:78, 59:16:0010326:8, 59:16:0010326:80, 59:16:0010326:82, 59:16:0010326:83, 59:16:0010326:84, 59:16:0010326:86, 59:16:0010326:87, 59:16:0010326:88, 59:16:0010326:89, 59:16:0010326:90, 59:16:0010326:92, 59:16:0010326:93, 59:16:0010326:95, 59:16:0010326:97, 59:16:0010326:98, 59:16:0010326:99 в соответствии с фактическими границами на местности;

2.1. Уточнить местоположение границы и площади земельного участка с кадастровым номером 59:16:0010326:1. Границы сформированы по фактическому землепользованию в сложившейся застройке с учетом смежных земельных участков и прохождения красных линий, а также частично закреплены на местности объектом искусственного происхождения (забором), с учетом объектов недвижимости, находящихся на земельном участке. Декларированная площадь по сведениям ЕГРН 1039 кв.м. Площадь уточняемого земельного участка увеличилась в пределах минимального значения установленного для вида разрешенного использования и составила 1117 кв.м.;

2.2. Исправить реестровую ошибку в местоположении границ земельного участка с кадастровым номером 59:16:0010326:101 путем внесения уточненных координат в ЕГРН. Границы земельного участка, сведения о которых содержатся в ЕГРН, не соответствуют фактическим границам земельного участка. Выявлен факт смещения границ земельного участка и несоответствие исторически сложившихся фактических границ земельного участка. Выявлено пересечение границы участка с границей объекта недвижимости. Границы участка исправлены по ограждению между земельными участками. Площадь по ЕГРН составляет 1309 кв. м. Исправленная площадь, увеличилась в пределах минимального значения установленного для вида разрешенного использования, и составила 1398 кв.м.;

2.3. Уточнить местоположение границы и площади земельного участка с кадастровым номером 59:16:0010326:102. Границы сформированы по фактическому землепользованию в сложившейся застройке с учетом смежных земельных участков и прохождения красных линий с учетом объектов недвижимости, находящихся на земельном участке. Площадь и местоположения границ по сведениям ЕГРН внесены с точностью ниже нормативной, площадь составляет 36 кв.м. Площадь уточняемого земельного участка не изменилась и составила 36 кв.м.;

2.4. Уточнить местоположение границы и площади земельного участка с кадастровым номером 59:16:0010326:103. Границы сформированы по фактическому землепользованию в сложившейся застройке с учетом смежных земельных участков и прохождения красных линий с учетом объектов недвижимости, находящихся на земельном участке. Площадь и местоположения границ по сведениям ЕГРН внесены с

точностью ниже нормативной, площадь составляет 35 кв.м. Площадь уточняемого земельного участка не изменилась и составила 35 кв.м.;

2.5. Уточнить местоположение границы и площади земельного участка с кадастровым номером 59:16:0010326:107. Границы сформированы по фактическому землепользованию в сложившейся застройке с учетом смежных земельных участков и прохождения красных линий, а также частично закреплены на местности объектом искусственного происхождения (забором), с учетом объектов недвижимости, находящихся на земельном участке. Площадь и местоположения границ по сведениям ЕГРН внесены с точностью ниже нормативной, площадь составляет 710 кв.м. Площадь уточняемого земельного участка не изменилась и составила 710 кв.м.;

2.6. Уточнить местоположение границы и площади земельного участка с кадастровым номером 59:16:0010326:108. Границы сформированы по фактическому землепользованию в сложившейся застройке с учетом смежных земельных участков и прохождения красных линий, а также частично закреплены на местности объектом искусственного происхождения (забором), с учетом объектов недвижимости, находящихся на земельном участке. Площадь и местоположения границ по сведениям ЕГРН внесены с точностью ниже нормативной, площадь составляет 1448 кв.м. Площадь уточняемого земельного участка увеличилась в пределах минимального значения установленного для вида разрешенного использования и составила 1561 кв.м.;

2.7. Уточнить местоположение границы и площади земельного участка с кадастровым номером 59:16:0010326:109. Границы сформированы по фактическому землепользованию в сложившейся застройке с учетом смежных земельных участков и прохождения красных линий, а также частично закреплены на местности объектом искусственного происхождения (забором), с учетом объектов недвижимости, находящихся на земельном участке. Площадь и местоположения границ по сведениям ЕГРН внесены с точностью ниже нормативной, площадь составляет 1500 кв.м. Площадь уточняемого земельного участка уменьшилась в пределах 10% и составила 1485 кв.м.;

2.8. Уточнить местоположение границы и площади земельного участка с кадастровым номером 59:16:0010326:110. Границы сформированы по фактическому землепользованию в сложившейся застройке с учетом смежных земельных участков и прохождения красных линий, а также частично закреплены на местности объектом искусственного происхождения (забором), с учетом объектов недвижимости, находящихся на земельном участке. Площадь и местоположения границ по сведениям ЕГРН внесены с точностью ниже нормативной, площадь составляет 647 кв.м. Площадь уточняемого земельного участка увеличилась в пределах минимального значения установленного для вида разрешенного использования и составила 655 кв.м.;

2.9. Уточнить местоположение границы и площади земельного участка с кадастровым номером 59:16:0010326:111. Границы сформированы по фактическому землепользованию в сложившейся застройке с учетом смежных земельных участков и прохождения красных линий с учетом объектов недвижимости, находящихся на земельном участке. Площадь и местоположения границ по сведениям ЕГРН внесены с точностью ниже нормативной, площадь составляет 54 кв.м. Площадь уточняемого земельного участка не изменилась и составила 54 кв.м.;

2.10. Уточнить местоположение границы и площади земельного участка с кадастровым номером 59:16:0010326:112. Границы сформированы по фактическому

землепользованию в сложившейся застройке с учетом смежных земельных участков и прохождения красных линий, а также частично закреплены на местности объектом искусственного происхождения (забором), с учетом объектов недвижимости, находящихся на земельном участке. Площадь и местоположения границ по сведениям ЕГРН внесены с точностью ниже нормативной, площадь составляет 1099 кв.м. Площадь уточняемого земельного участка увеличилась в пределах минимального значения установленного для вида разрешенного использования и составила 1173 кв.м.;

2.11. Уточнить местоположение границы и площади земельного участка с кадастровым номером 59:16:0010326:113. Границы сформированы по фактическому землепользованию в сложившейся застройке с учетом смежных земельных участков и прохождения красных линий, а также частично закреплены на местности объектом искусственного происхождения (забором), с учетом объектов недвижимости, находящихся на земельном участке. Площадь и местоположения границ по сведениям ЕГРН внесены с точностью ниже нормативной, площадь составляет 1150 кв.м. Площадь уточняемого земельного участка уменьшилась в пределах 10% и составила 1112 кв.м.;

2.12. Уточнить местоположение границы и площади земельного участка с кадастровым номером 59:16:0010326:114. Границы сформированы по фактическому землепользованию в сложившейся застройке с учетом смежных земельных участков и прохождения красных линий с учетом объектов недвижимости, находящихся на земельном участке. Площадь и местоположения границ по сведениям ЕГРН внесены с точностью ниже нормативной, площадь составляет 55 кв.м. Площадь уточняемого земельного участка не изменилась и составила 55 кв.м.;

2.13. Уточнить местоположение границы и площади земельного участка с кадастровым номером 59:16:0010326:14. Границы сформированы по фактическому землепользованию в сложившейся застройке с учетом смежных земельных участков и прохождения красных линий, а также частично закреплены на местности объектом искусственного происхождения (забором), с учетом объектов недвижимости, находящихся на земельном участке. Декларированная площадь по сведениям ЕГРН 695,2 кв.м. Площадь уточняемого земельного участка увеличилась в пределах минимального значения установленного для вида разрешенного использования и составила 755 кв.м.;

2.14. Исправить реестровую ошибку в местоположении границ земельного участка с кадастровым номером 59:16:0010326:16 путем внесения уточненных координат в ЕГРН. Границы земельного участка, сведения о которых содержатся в ЕГРН, не соответствуют фактическим границам земельного участка. Выявлен факт смещения границ земельного участка и несоответствие исторически сложившихся фактических границ земельного участка. Границы участка исправлены по ограждению между земельными участками. Площадь по ЕГРН составляет 613 кв. м. Исправленная площадь, увеличилась в пределах минимального значения установленного для вида разрешенного использования, и составила 619 кв.м.;

2.15. Уточнить местоположение границы и площади земельного участка с кадастровым номером 59:16:0010326:17. Границы сформированы по фактическому землепользованию в сложившейся застройке с учетом смежных земельных участков и прохождения красных линий, а также частично закреплены на местности объектом искусственного происхождения (забором), с учетом объектов недвижимости, находящихся на земельном участке. Декларированная площадь по сведениям ЕГРН 656

кв.м. Площадь уточняемого земельного участка увеличилась в пределах минимального значения установленного для вида разрешенного использования и составила 725 кв.м.;

2.16. Уточнить местоположение границы и площади земельного участка с кадастровым номером 59:16:0010326:18. Границы сформированы по фактическому землепользованию в сложившейся застройке с учетом смежных земельных участков и прохождения красных линий, а также частично закреплены на местности объектом искусственного происхождения (забором), с учетом объектов недвижимости, находящихся на земельном участке. Декларированная площадь по сведениям ЕГРН 600 кв.м. Площадь уточняемого земельного участка увеличилась в пределах минимального значения установленного для вида разрешенного использования и составила 593, кв.м.;

2.17. Уточнить местоположение границы и площади земельного участка с кадастровым номером 59:16:0010326:19. Границы сформированы по фактическому землепользованию в сложившейся застройке с учетом смежных земельных участков и прохождения красных линий, а также частично закреплены на местности объектом искусственного происхождения (забором), с учетом объектов недвижимости, находящихся на земельном участке. Декларированная площадь по сведениям ЕГРН 697 кв.м. Исправленная площадь уменьшилась в пределах 10% и составила 620 кв.м.;

2.18. Уточнить местоположение границы и площади земельного участка с кадастровым номером 59:16:0010326:2. Границы сформированы по фактическому землепользованию в сложившейся застройке с учетом смежных земельных участков и прохождения красных линий, а также частично закреплены на местности объектом искусственного происхождения (забором), с учетом объектов недвижимости, находящихся на земельном участке. Декларированная площадь по сведениям ЕГРН 1006 кв.м. Площадь уточняемого земельного участка увеличилась в пределах минимального значения установленного для вида разрешенного использования и составила 1083 кв.м.;

2.19. Исправить реестровую ошибку в местоположении границ земельного участка с кадастровым номером 59:16:0010326:22 путем внесения уточненных координат в ЕГРН. Границы земельного участка, сведения о которых содержатся в ЕГРН, не соответствуют фактическим границам земельного участка. Выявлен факт смещения границ земельного участка и несоответствие исторически сложившихся фактических границ земельного участка. Границы участка исправлены по ограждению между земельными участками. Площадь по ЕГРН составляет 881 кв. м. Площадь исправляемого земельного участка не изменилась и составила 881 кв.м.;

2.20. Уточнить местоположение границы и площади земельного участка с кадастровым номером 59:16:0010326:23. Границы сформированы по фактическому землепользованию в сложившейся застройке с учетом смежных земельных участков и прохождения красных линий, а также частично закреплены на местности объектом искусственного происхождения (забором), с учетом объектов недвижимости, находящихся на земельном участке. Декларированная площадь по сведениям ЕГРН 910 кв.м. Площадь уточняемого земельного участка увеличилась в пределах минимального значения установленного для вида разрешенного использования и составила 959 кв.м.;

2.21. Уточнить местоположение границы и площади земельного участка с кадастровым номером 59:16:0010326:24. Границы сформированы по фактическому землепользованию в сложившейся застройке с учетом смежных земельных участков и прохождения красных линий, а также частично закреплены на местности объектом

искусственного происхождения (забором), с учетом объектов недвижимости, находящихся на земельном участке. Декларированная площадь по сведениям ЕГРН 574 кв.м. Площадь уточняемого земельного участка увеличилась в пределах минимального значения установленного для вида разрешенного использования и составила 597 кв.м.;

2.22. Исправить реестровую ошибку в местоположении границ земельного участка с кадастровым номером 59:16:0010326:27 путем внесения уточненных координат в ЕГРН. Границы земельного участка, сведения о которых содержатся в ЕГРН, не соответствуют фактическим границам земельного участка. Выявлен факт смещения границ земельного участка и несоответствие исторически сложившихся фактических границ земельного участка. Границы участка исправлены по ограждению между земельными участками. Площадь по ЕГРН составляет 941 кв. м. Исправленная площадь не изменилась, и составила 941 кв.м.;

2.23. Исправить реестровую ошибку в местоположении границ земельного участка с кадастровым номером 59:16:0010326:3 путем внесения уточненных координат в ЕГРН. Границы земельного участка, сведения о которых содержатся в ЕГРН, не соответствуют фактическим границам земельного участка. Выявлен факт смещения границ земельного участка и несоответствие исторически сложившихся фактических границ земельного участка. Границы участка исправлены по ограждению между земельными участками. Площадь по ЕГРН составляет 724 кв. м. Исправленная площадь, уменьшилась в пределах 10%, и составила 720 кв.м.;

2.24. Уточнить местоположение границы и площади земельного участка с кадастровым номером 59:16:0010326:30. Границы сформированы по фактическому землепользованию в сложившейся застройке с учетом смежных земельных участков и прохождения красных линий, а также частично закреплены на местности объектом искусственного происхождения (забором), с учетом объектов недвижимости, находящихся на земельном участке. Декларированная площадь по сведениям ЕГРН 810 кв.м. Площадь уточняемого земельного участка увеличилась в пределах минимального значения установленного для вида разрешенного использования и составила 880 кв.м.;

2.25. Уточнить местоположение границы и площади земельного участка с кадастровым номером 59:16:0010326:31. Границы сформированы по фактическому землепользованию в сложившейся застройке с учетом смежных земельных участков и прохождения красных линий, а также частично закреплены на местности объектом искусственного происхождения (забором), с учетом объектов недвижимости, находящихся на земельном участке. Площадь и местоположения границ по сведениям ЕГРН внесены с точностью ниже нормативной, площадь составляет 1299 кв.м. Площадь уточняемого земельного участка увеличилась в пределах минимального значения установленного для вида разрешенного использования и составила 1272 кв.м.;

2.26. Уточнить местоположение границы и площади земельного участка с кадастровым номером 59:16:0010326:32. Границы сформированы по фактическому землепользованию в сложившейся застройке с учетом смежных земельных участков и прохождения красных линий, а также частично закреплены на местности объектом искусственного происхождения (забором), с учетом объектов недвижимости, находящихся на земельном участке. Декларированная площадь по сведениям ЕГРН 1152 кв.м. Площадь уточняемого земельного участка увеличилась в пределах минимального значения установленного для вида разрешенного использования и составила 1346 кв.м.;

2.27. Уточнить местоположение границы и площади земельного участка с кадастровым номером 59:16:0010326:33. Границы сформированы по фактическому землепользованию в сложившейся застройке с учетом смежных земельных участков и прохождения красных линий, а также частично закреплены на местности объектом искусственного происхождения (забором), с учетом объектов недвижимости, находящихся на земельном участке. Декларированная площадь по сведениям ЕГРН 615 кв.м. Площадь уточняемого земельного участка не изменилась, составила 635 кв.м.;

2.28. Исправить реестровую ошибку в местоположении границ земельного участка с кадастровым номером 59:16:0010326:35 путем внесения уточненных координат в ЕГРН. Границы земельного участка, сведения о которых содержатся в ЕГРН не соответствуют фактическим границам земельного участка. Выявлен факт смещения границ земельного участка и несоответствие исторически сложившихся фактических границ земельного участка. Выявлено пересечение границы участка с границей объекта недвижимости. Границы участка исправлены по ограждению между земельными участками. Площадь по ЕГРН составляет 670 кв. м. Исправленная площадь увеличилась в пределах минимального значения установленного для вида разрешенного использования и составила 681 кв.м.;

2.29. Исправить реестровую ошибку в местоположении границ земельного участка с кадастровым номером 59:16:0010326:360 путем внесения уточненных координат в ЕГРН. Границы земельного участка, сведения о которых содержатся в ЕГРН не соответствуют фактическим границам земельного участка. Выявлен факт смещения границ земельного участка и несоответствие исторически сложившихся фактических границ земельного участка. Границы участка исправлены по ограждению между земельными участками. Площадь по ЕГРН составляет 501 кв. м. Исправленная площадь не изменилась и составила 501 кв.м.;

2.30. Исправить реестровую ошибку в местоположении границ земельного участка с кадастровым номером 59:16:0010326:363 путем внесения уточненных координат в ЕГРН. Границы земельного участка, сведения о которых содержатся в ЕГРН не соответствуют фактическим границам земельного участка. Выявлен факт смещения границ земельного участка и несоответствие исторически сложившихся фактических границ земельного участка. Границы участка частично исправлены по ограждению между земельными участками. Площадь по ЕГРН составляет 1210 кв. м. Исправленная площадь увеличилась в пределах минимального значения установленного для вида разрешенного использования и составила 1213;

2.31. Исправить реестровую ошибку в местоположении границ земельного участка с кадастровым номером 59:16:0010326:364 путем внесения уточненных координат в ЕГРН. Границы земельного участка, сведения о которых содержатся в ЕГРН не соответствуют фактическим границам земельного участка. Выявлен факт смещения границ земельного участка и несоответствие исторически сложившихся фактических границ земельного участка. Границы участка исправлены по ограждению между земельными участками. Площадь по ЕГРН составляет 731 кв. м. Исправленная площадь уменьшилась в пределах 10% и составила 727 кв.м.;

2.32. Исправить реестровую ошибку в местоположении границ земельного участка с кадастровым номером 59:16:0010326:365 путем внесения уточненных координат в ЕГРН. Границы земельного участка, сведения о которых содержатся в ЕГРН не соответствуют фактическим границам земельного участка. Выявлен факт смещения границ земельного участка.

участка и несоответствие исторически сложившихся фактических границ земельного участка. Границы участка исправлены по ограждению между земельными участками. Площадь по ЕГРН составляет 555 кв. м. Исправленная площадь уменьшилась в пределах 10% и составила 552 кв.м.;

2.33. Исправить реестровую ошибку в местоположении границ земельного участка с кадастровым номером 59:16:0010326:366 путем внесения уточненных координат в ЕГРН. Границы земельного участка, сведения о которых содержатся в ЕГРН не соответствуют фактическим границам земельного участка. Выявлен факт смещения границ земельного участка и несоответствие исторически сложившихся фактических границ земельного участка. Границы участка исправлены по ограждению между земельными участками. Площадь по ЕГРН составляет 44 кв. м. Исправленная площадь увеличилась в пределах минимального значения установленного для вида разрешенного использования и составила 45 кв.м.;

2.34. Исправить реестровую ошибку в местоположении границ земельного участка с кадастровым номером 59:16:0010326:367 путем внесения уточненных координат в ЕГРН. Границы земельного участка, сведения о которых содержатся в ЕГРН не соответствуют фактическим границам земельного участка. Выявлен факт смещения границ земельного участка и несоответствие исторически сложившихся фактических границ земельного участка. Границы участка исправлены по ограждению между земельными участками. Площадь по ЕГРН составляет 689 кв. м. Исправленная площадь увеличилась в пределах минимального значения установленного для вида разрешенного использования и составила 774 кв.м.;

2.35. Исправить реестровую ошибку в местоположении границ земельного участка с кадастровым номером 59:16:0010326:368 путем внесения уточненных координат в ЕГРН. Границы земельного участка, сведения о которых содержатся в ЕГРН не соответствуют фактическим границам земельного участка. Выявлен факт смещения границ земельного участка и несоответствие исторически сложившихся фактических границ земельного участка. Границы участка исправлены по ограждению между земельными участками. Площадь по ЕГРН составляет 733 кв. м. Исправленная площадь увеличилась в пределах минимального значения установленного для вида разрешенного использования и составила 743 кв.м.;

2.36. Исправить реестровую ошибку в местоположении границ земельного участка с кадастровым номером 59:16:0010326:369 путем внесения уточненных координат в ЕГРН. Границы земельного участка, сведения о которых содержатся в ЕГРН не соответствуют фактическим границам земельного участка. Выявлен факт смещения границ земельного участка и несоответствие исторически сложившихся фактических границ земельного участка. Границы участка исправлены по ограждению между земельными участками. Площадь по ЕГРН составляет 419 кв. м. Исправленная площадь увеличилась в пределах минимального значения установленного для вида разрешенного использования и составила 420 кв.м.;

2.37. Уточнить местоположение границы и площади земельного участка с кадастровым номером 59:16:0010326:37. Границы сформированы по фактическому землепользованию в сложившейся застройке с учетом смежных земельных участков и прохождения красных линий, а также частично закреплены на местности объектом искусственного происхождения (забором), с учетом объектов недвижимости,

находящихся на земельном участке. Декларированная площадь по сведениям ЕГРН 610 кв.м. Площадь уточняемого земельного участка увеличилась в пределах минимального значения установленного для вида разрешенного использования и составила 628 кв.м.;

2.38. Исправить реестровую ошибку в местоположении границ земельного участка с кадастровым номером 59:16:0010326:38 путем внесения уточненных координат в ЕГРН. Границы земельного участка, сведения о которых содержатся в ЕГРН не соответствуют фактическим границам земельного участка. Выявлен факт смещения границ земельного участка и несоответствие исторически сложившихся фактических границ земельного участка. Границы участка исправлены по ограждению между земельными участками. Площадь по ЕГРН составляет 790 кв. м. Исправленная площадь увеличилась в пределах минимального значения установленного для вида разрешенного использования и составила 987 кв.м.;

2.39. Уточнить местоположение границы и площади земельного участка с кадастровым номером 59:16:0010326:39. Границы сформированы по фактическому землепользованию в сложившейся застройке с учетом смежных земельных участков и прохождения красных линий, а также частично закреплены на местности объектом искусственного происхождения (забором), с учетом объектов недвижимости, находящихся на земельном участке. Декларированная площадь по сведениям ЕГРН 600 кв.м. Площадь уточняемого земельного участка увеличилась в пределах минимального значения установленного для вида разрешенного использования и составила 715 кв.м.;

2.40. Уточнить местоположение границы и площади земельного участка с кадастровым номером 59:16:0010326:4. Границы сформированы по фактическому землепользованию в сложившейся застройке с учетом смежных земельных участков и прохождения красных линий, а также частично закреплены на местности объектом искусственного происхождения (забором), с учетом объектов недвижимости, находящихся на земельном участке. Декларированная площадь по сведениям ЕГРН 1028 кв.м. Площадь уточняемого земельного участка увеличилась в пределах минимального значения установленного для вида разрешенного использования и составила 1034 кв.м.;

2.41. Уточнить местоположение границы и площади земельного участка с кадастровым номером 59:16:0010326:40. Границы сформированы по фактическому землепользованию в сложившейся застройке с учетом смежных земельных участков и прохождения красных линий, а также частично закреплены на местности объектом искусственного происхождения (забором), с учетом объектов недвижимости, находящихся на земельном участке. Декларированная площадь по сведениям ЕГРН 708 кв.м. Площадь уточняемого земельного участка увеличилась минимального значения установленного для вида разрешенного использования и составила 908 кв.м.;

2.42. Уточнить местоположение границы и площади земельного участка с кадастровым номером 59:16:0010326:41. Границы сформированы по фактическому землепользованию в сложившейся застройке с учетом смежных земельных участков и прохождения красных линий, а также частично закреплены на местности объектом искусственного происхождения (забором), с учетом объектов недвижимости, находящихся на земельном участке. Декларированная площадь по сведениям ЕГРН 967 кв.м. Площадь уточняемого земельного участка увеличилась в пределах минимального значения установленного для вида разрешенного использования и составила 980 кв.м.;

2.43. Уточнить местоположение границы и площади земельного участка с кадастровым номером 59:16:0010326:42. Границы сформированы по фактическому землепользованию в сложившейся застройке с учетом смежных земельных участков и прохождения красных линий, а также частично закреплены на местности объектом искусственного происхождения (забором), с учетом объектов недвижимости, находящихся на земельном участке. Декларированная площадь по сведениям ЕГРН 662 кв.м. Площадь уточняемого земельного участка увеличилась в пределах минимального значения установленного для вида разрешенного использования и составила 667 кв.м.;

2.44. Исправить реестровую ошибку в местоположении границ земельного участка с кадастровым номером 59:16:0010326:43 путем внесения уточненных координат в ЕГРН. Границы земельного участка, сведения о которых содержатся в ЕГРН не соответствуют фактическим границам земельного участка. Выявлен факт смещения границ земельного участка и несоответствие исторически сложившихся фактических границ земельного участка. Границы участка исправлены по ограждению между земельными участками. Площадь по ЕГРН составляет 582 кв. м. Исправленная площадь увеличилась в пределах минимального значения установленного для вида разрешенного использования и составила 603 кв.м.;

2.45. Уточнить местоположение границы и площади земельного участка с кадастровым номером 59:16:0010326:44. Границы сформированы по фактическому землепользованию в сложившейся застройке с учетом смежных земельных участков и прохождения красных линий, а также частично закреплены на местности объектом искусственного происхождения (забором), с учетом объектов недвижимости, находящихся на земельном участке. Декларированная площадь по сведениям ЕГРН 608 кв.м. Площадь уточняемого земельного участка увеличилась в пределах минимального значения установленного для вида разрешенного использования и составила 609 кв.м.;

2.46. Уточнить местоположение границы и площади земельного участка с кадастровым номером 59:16:0010326:45. Границы сформированы по фактическому землепользованию в сложившейся застройке с учетом смежных земельных участков и прохождения красных линий, а также частично закреплены на местности объектом искусственного происхождения (забором), с учетом объектов недвижимости, находящихся на земельном участке. Декларированная площадь по сведениям ЕГРН 598 кв.м. Площадь уточняемого земельного участка увеличилась в пределах минимального значения установленного для вида разрешенного использования и составила 630 кв.м.;

2.47. Уточнить местоположение границы и площади земельного участка с кадастровым номером 59:16:0010326:46. Границы сформированы по фактическому землепользованию в сложившейся застройке с учетом смежных земельных участков и прохождения красных линий, а также частично закреплены на местности объектом искусственного происхождения (забором), с учетом объектов недвижимости, находящихся на земельном участке. Декларированная площадь по сведениям ЕГРН 598 кв.м. Площадь уточняемого земельного участка увеличилась в пределах минимального значения установленного для вида разрешенного использования и составила 609 кв.м.;

2.48. Уточнить местоположение границы и площади земельного участка с кадастровым номером 59:16:0010326:47. Границы сформированы по фактическому землепользованию в сложившейся застройке с учетом смежных земельных участков и прохождения красных линий, а также частично закреплены на местности объектом

искусственного происхождения (забором), с учетом объектов недвижимости, находящихся на земельном участке. Площадь и местоположения границ по сведениям ЕГРН внесены с точностью ниже нормативной, площадь составляет 624 кв.м. Площадь уточняемого земельного участка уменьшилась в пределах 10% и составила 610 кв.м.;

2.49. Уточнить местоположение границы и площади земельного участка с кадастровым номером 59:16:0010326:49. Границы сформированы по фактическому землепользованию в сложившейся застройке с учетом смежных земельных участков и прохождения красных линий, а также частично закреплены на местности объектом искусственного происхождения (забором), с учетом объектов недвижимости, находящихся на земельном участке. Декларированная площадь по сведениям ЕГРН 656 кв.м. Площадь уточняемого земельного участка увеличилась в пределах минимального значения установленного для вида разрешенного использования и составила 721 кв.м.;

2.50. Исправить реестровую ошибку в местоположении границ земельного участка с кадастровым номером 59:16:0010326:495 путем внесения уточненных координат в ЕГРН. Границы земельного участка, сведения о которых содержатся в ЕГРН не соответствуют фактическим границам земельного участка. Выявлен факт смещения границ земельного участка и несоответствие исторически сложившихся фактических границ земельного участка. Границы участка исправлены по ограждению между земельными участками. Площадь по ЕГРН составляет 508 кв. м. Исправленная площадь увеличилась в пределах 10% и составила 536 кв.м.;

2.51. Исправить реестровую ошибку в местоположении границ земельного участка с кадастровым номером 59:16:0010326:496 путем внесения уточненных координат в ЕГРН. Границы земельного участка, сведения о которых содержатся в ЕГРН не соответствуют фактическим границам земельного участка. Выявлен факт смещения границ земельного участка и несоответствие исторически сложившихся фактических границ земельного участка. Выявлено наложение на установленные границы контур растительности. Границы участка исправлены по контуру растительности и сложившимся исторически границам. Площадь по ЕГРН составляет 2161 кв. м. Исправленная площадь уменьшилась в пределах 10% и составила 2157 кв.м.;

2.52. Уточнить местоположение границы и площади земельного участка с кадастровым номером 59:16:0010326:5. Границы сформированы по фактическому землепользованию в сложившейся застройке с учетом смежных земельных участков и прохождения красных линий, а также частично закреплены на местности объектом искусственного происхождения (забором), с учетом объектов недвижимости, находящихся на земельном участке. Декларированная площадь по сведениям ЕГРН 921 кв.м. Площадь уточняемого земельного участка увеличилась в пределах минимального значения установленного для вида разрешенного использования и составила 1033 кв.м.;

2.53. Исправить реестровую ошибку в местоположении границ земельного участка с кадастровым номером 59:16:0010326:50 путем внесения уточненных координат в ЕГРН. Границы земельного участка, сведения о которых содержатся в ЕГРН не соответствуют фактическим границам земельного участка. Выявлен факт смещения границ земельного участка и несоответствие исторически сложившихся фактических границ земельного участка. Границы участка исправлены по ограждению между земельными участками. Площадь по ЕГРН составляет 608 кв. м. Исправленная площадь увеличилась в пределах

минимального значения установленного для вида разрешенного использования и составила 635 кв.м.;

2.54. Исправить реестровую ошибку в местоположении границ земельного участка с кадастровым номером 59:16:0010326:500 путем внесения уточненных координат в ЕГРН. Границы земельного участка, сведения о которых содержатся в ЕГРН не соответствуют фактическим границам земельного участка. Выявлен факт смещения границ земельного участка и несоответствие исторически сложившихся фактических границ земельного участка. Границы участка исправлены по ограждению между земельными участками. Площадь по ЕГРН составляет 758 кв. м. Исправленная площадь увеличилась в пределах 10% и составила 814 кв.м.;

2.55. Исправить реестровую ошибку в местоположении границ земельного участка с кадастровым номером 59:16:0010326:501 путем внесения уточненных координат в ЕГРН. Границы земельного участка, сведения о которых содержатся в ЕГРН не соответствуют фактическим границам земельного участка. Выявлен факт смещения границ земельного участка и несоответствие исторически сложившихся фактических границ земельного участка. Границы участка исправлены по ограждению между земельными участками. Площадь по ЕГРН составляет 862 кв. м. Исправленная площадь уменьшилась в пределах 10% и составила 859 кв.м.;

2.56. Исправить реестровую ошибку в местоположении границ земельного участка с кадастровым номером 59:16:0010326:503 путем внесения уточненных координат в ЕГРН. Границы земельного участка, сведения о которых содержатся в ЕГРН не соответствуют фактическим границам земельного участка. Выявлен факт смещения границ земельного участка и несоответствие исторически сложившихся фактических границ земельного участка. Границы участка исправлены по ограждению между земельными участками. Площадь по ЕГРН составляет 1099 кв. м. Исправленная площадь увеличилась в пределах минимального значения установленного для вида разрешенного использования и составила 1127 кв.м.;

2.57. Уточнить местоположение границы и площади земельного участка с кадастровым номером 59:16:0010326:51. Границы сформированы по фактическому землепользованию в сложившейся застройке с учетом смежных земельных участков и прохождения красных линий, а также частично закреплены на местности объектом искусственного происхождения (забором), с учетом объектов недвижимости, находящихся на земельном участке. Декларированная площадь по сведениям ЕГРН 1200 кв.м. Площадь уточняемого земельного участка увеличилась в пределах минимального значения установленного для вида разрешенного использования и составила 1386 кв.м.;

2.58. Исправить реестровую ошибку в местоположении границ земельного участка с кадастровым номером 59:16:0010326:52 путем внесения уточненных координат в ЕГРН. Границы земельного участка, сведения о которых содержатся в ЕГРН не соответствуют фактическим границам земельного участка. Выявлен факт смещения границ земельного участка и несоответствие исторически сложившихся фактических границ земельного участка. Границы участка исправлены по ограждению между земельными участками. Площадь по ЕГРН составляет 694 кв. м. Исправленная площадь увеличилась в пределах минимального значения установленного для вида разрешенного использования и составила 695 кв.м.;

2.59. Уточнить местоположение границы и площади земельного участка с кадастровым номером 59:16:0010326:54. Границы сформированы по фактическому землепользованию в сложившейся застройке с учетом смежных земельных участков и прохождения красных линий, а также частично закреплены на местности объектом искусственного происхождения (забором), с учетом объектов недвижимости, находящихся на земельном участке. Декларированная площадь по сведениям ЕГРН 1744 кв.м. Площадь уточняемого земельного участка увеличилась в пределах минимального значения установленного для вида разрешенного использования и составила 1821 кв.м.;

2.60. Исправить реестровую ошибку в местоположении границ земельного участка с кадастровым номером 59:16:0010326:55 путем внесения уточненных координат в ЕГРН. Границы земельного участка, сведения о которых содержатся в ЕГРН не соответствуют фактическим границам земельного участка. Выявлен факт смещения границ земельного участка и несоответствие исторически сложившихся фактических границ земельного участка. Границы участка исправлены по ограждению между земельными участками. Площадь по ЕГРН составляет 600 кв. м. Исправленная площадь увеличилась в пределах минимального значения установленного для вида разрешенного использования и составила 800 кв.м.;

2.61. Уточнить местоположение границы и площади земельного участка с кадастровым номером 59:16:0010326:56. Границы сформированы по фактическому землепользованию в сложившейся застройке с учетом смежных земельных участков и прохождения красных линий, а также частично закреплены на местности объектом искусственного происхождения (забором), с учетом объектов недвижимости, находящихся на земельном участке. Декларированная площадь по сведениям ЕГРН 665 кв.м. Площадь уточняемого земельного участка уменьшилась в пределах 10% и составила 648 кв.м.;

2.62. Уточнить местоположение границы и площади земельного участка с кадастровым номером 59:16:0010326:57. Границы сформированы по фактическому землепользованию в сложившейся застройке с учетом смежных земельных участков и прохождения красных линий, а также частично закреплены на местности объектом искусственного происхождения (забором), с учетом объектов недвижимости, находящихся на земельном участке. Декларированная площадь по сведениям ЕГРН 750 кв.м. Площадь уточняемого земельного участка уменьшилась в пределах 10% и составила 679 кв.м.;

2.63. Уточнить местоположение границы и площади земельного участка с кадастровым номером 59:16:0010326:58. Границы сформированы по фактическому землепользованию в сложившейся застройке с учетом смежных земельных участков и прохождения красных линий, а также частично закреплены на местности объектом искусственного происхождения (забором), с учетом объектов недвижимости, находящихся на земельном участке. Декларированная площадь по сведениям ЕГРН 750 кв.м. Площадь уточняемого земельного участка уменьшилась в пределах 10% и составила 679 кв.м.;

2.64. Исправить реестровую ошибку в местоположении границ земельного участка с кадастровым номером 59:16:0010326:59 путем внесения уточненных координат в ЕГРН. Границы земельного участка, сведения о которых содержатся в ЕГРН не соответствуют фактическим границам земельного участка. Выявлен факт смещения границ земельного

участка и несоответствие исторически сложившихся фактических границ земельного участка. Границы участка исправлены по ограждению между земельными участками. Площадь по ЕГРН составляет 610 кв. м. Исправленная площадь уменьшилась в пределах 10% и составила 605 кв.м.;

2.65. Уточнить местоположение границы и площади земельного участка с кадастровым номером 59:16:0010326:6. Границы сформированы по фактическому землепользованию в сложившейся застройке с учетом смежных земельных участков и прохождения красных линий, а также частично закреплены на местности объектом искусственного происхождения (забором), с учетом объектов недвижимости, находящихся на земельном участке. Декларированная площадь по сведениям ЕГРН 1108 кв.м. Площадь уточняемого земельного участка уменьшилась в пределах 10% и составила 1061 кв.м.;

2.66. Уточнить местоположение границы и площади земельного участка с кадастровым номером 59:16:0010326:60. Границы сформированы по фактическому землепользованию в сложившейся застройке с учетом смежных земельных участков и прохождения красных линий, а также частично закреплены на местности объектом искусственного происхождения (забором), с учетом объектов недвижимости, находящихся на земельном участке. Декларированная площадь по сведениям ЕГРН 600 кв.м. Площадь уточняемого земельного участка уменьшилась в пределах 10% и составила 578 кв.м.;

2.67. Исправить реестровую ошибку в местоположении границ земельного участка с кадастровым номером 59:16:0010326:61 путем внесения уточненных координат в ЕГРН. Границы земельного участка, сведения о которых содержатся в ЕГРН не соответствуют фактическим границам земельного участка. Выявлен факт смещения границ земельного участка и несоответствие исторически сложившихся фактических границ земельного участка. Границы участка исправлены по ограждению между земельными участками. Площадь по ЕГРН составляет 1191 кв. м. Исправленная площадь увеличилась в пределах 10% и составила 1223 кв.м.;

2.68. Уточнить местоположение границы и площади земельного участка с кадастровым номером 59:16:0010326:63. Границы сформированы по фактическому землепользованию в сложившейся застройке с учетом смежных земельных участков и прохождения красных линий, а также частично закреплены на местности объектом искусственного происхождения (забором), с учетом объектов недвижимости, находящихся на земельном участке. Декларированная площадь по сведениям ЕГРН 602 кв.м. Площадь уточняемого земельного участка увеличилась в пределах минимального значения установленного для вида разрешенного использования и составила 614 кв.м.;

2.69. Уточнить местоположение границы и площади земельного участка с кадастровым номером 59:16:0010326:64. Границы сформированы по фактическому землепользованию в сложившейся застройке с учетом смежных земельных участков и прохождения красных линий, а также частично закреплены на местности объектом искусственного происхождения (забором), с учетом объектов недвижимости, находящихся на земельном участке. Декларированная площадь по сведениям ЕГРН 602 кв.м. Площадь уточняемого земельного участка увеличилась в пределах минимального значения установленного для вида разрешенного использования и составила 618 кв.м.;

2.70. Уточнить местоположение границы и площади земельного участка с кадастровым номером 59:16:0010326:65. Границы сформированы по фактическому землепользованию в сложившейся застройке с учетом смежных земельных участков и прохождения красных линий, а также частично закреплены на местности объектом искусственного происхождения (забором), с учетом объектов недвижимости, находящихся на земельном участке. Площадь и местоположения границ по сведениям ЕГРН внесены с точностью ниже нормативной, площадь составляет 596 кв.м. Площадь уточняемого земельного участка уменьшилась в пределах 10% и составила 595 кв.м.;

2.71. Уточнить местоположение границы и площади земельного участка с кадастровым номером 59:16:0010326:66. Границы сформированы по фактическому землепользованию в сложившейся застройке с учетом смежных земельных участков и прохождения красных линий, а также частично закреплены на местности объектом искусственного происхождения (забором), с учетом объектов недвижимости, находящихся на земельном участке. Декларированная площадь по сведениям ЕГРН 607 кв.м. Площадь уточняемого земельного участка увеличилась в пределах минимального значения установленного для вида разрешенного использования и составила 661 кв.м.;

2.72. Уточнить местоположение границы и площади земельного участка с кадастровым номером 59:16:0010326:67. Границы сформированы по фактическому землепользованию в сложившейся застройке с учетом смежных земельных участков и прохождения красных линий, а также частично закреплены на местности объектом искусственного происхождения (забором), с учетом объектов недвижимости, находящихся на земельном участке. Декларированная площадь по сведениям ЕГРН 679 кв.м. Площадь уточняемого земельного участка уменьшилась в пределах 10% и составила 612 кв.м.;

2.73. Уточнить местоположение границы и площади земельного участка с кадастровым номером 59:16:0010326:68. Границы сформированы по фактическому землепользованию в сложившейся застройке с учетом смежных земельных участков и прохождения красных линий, а также частично закреплены на местности объектом искусственного происхождения (забором), с учетом объектов недвижимости, находящихся на земельном участке. Декларированная площадь по сведениям ЕГРН 565 кв.м. Площадь уточняемого земельного участка увеличилась в пределах минимального значения установленного для вида разрешенного использования и составила 646 кв.м.;

2.74. Исправить реестровую ошибку в местоположении границ земельного участка с кадастровым номером 59:16:0010326:7 путем внесения уточненных координат в ЕГРН. Границы земельного участка, сведения о которых содержатся в ЕГРН не соответствуют фактическим границам земельного участка. Выявлен факт смещения границ земельного участка и несоответствие исторически сложившихся фактических границ земельного участка. Границы участка исправлены по ограждению между земельными участками. Площадь по ЕГРН составляет 1026 кв. м. Исправленная площадь увеличилась в пределах минимального значения установленного для вида разрешенного использования и составила и составила 1053 кв.м.;

2.75. Исправить реестровую ошибку в местоположении границ земельного участка с кадастровым номером 59:16:0010326:71 путем внесения уточненных координат в ЕГРН. Границы земельного участка, сведения о которых содержатся в ЕГРН не соответствуют фактическим границам земельного участка. Выявлен факт смещения границ земельного участка.

участка и несоответствие исторически сложившихся фактических границ земельного участка. Границы участка исправлены по ограждению между земельными участками. Площадь по ЕГРН составляет 684 кв. м. Исправленная площадь увеличилась в пределах минимального значения установленного для вида разрешенного использования и составила 700 кв.м.;

2.76. Уточнить местоположение границы и площади земельного участка с кадастровым номером 59:16:0010326:73. Границы сформированы по фактическому землепользованию в сложившейся застройке с учетом смежных земельных участков и прохождения красных линий, а также частично закреплены на местности объектом искусственного происхождения (забором), с учетом объектов недвижимости, находящихся на земельном участке. Декларированная площадь по сведениям ЕГРН 589 кв.м. Площадь уточняемого земельного участка увеличилась в пределах минимального значения установленного для вида разрешенного использования и составила 599 кв.м.;

2.77. Исправить реестровую ошибку в местоположении границ земельного участка с кадастровым номером 59:16:0010326:74 путем внесения уточненных координат в ЕГРН. Границы земельного участка, сведения о которых содержатся в ЕГРН не соответствуют фактическим границам земельного участка. Выявлен факт смещения границ земельного участка и несоответствие исторически сложившихся фактических границ земельного участка. Границы участка исправлены по ограждению между земельными участками. Площадь по ЕГРН составляет 640 кв. м. Исправленная площадь уменьшилась в пределах 10% и составила 638 кв.м.;

2.78. Исправить реестровую ошибку в местоположении границ земельного участка с кадастровым номером 59:16:0010326:75 путем внесения уточненных координат в ЕГРН. Границы земельного участка, сведения о которых содержатся в ЕГРН не соответствуют фактическим границам земельного участка. Выявлен факт смещения границ земельного участка и несоответствие исторически сложившихся фактических границ земельного участка. Границы участка исправлены по ограждению между земельными участками. Площадь по ЕГРН составляет 607 кв. м. Исправленная площадь уменьшилась в пределах 10% и составила 603 кв.м.;

2.79. Уточнить местоположение границы и площади земельного участка с кадастровым номером 59:16:0010326:76. Границы сформированы по фактическому землепользованию в сложившейся застройке с учетом смежных земельных участков и прохождения красных линий, а также частично закреплены на местности объектом искусственного происхождения (забором), с учетом объектов недвижимости, находящихся на земельном участке. Декларированная площадь по сведениям ЕГРН 648 кв.м. Площадь уточняемого земельного участка увеличилась в пределах минимального значения установленного для вида разрешенного использования и составила 676 кв.м.;

2.80. Исправить реестровую ошибку в местоположении границ земельного участка с кадастровым номером 59:16:0010326:77 путем внесения уточненных координат в ЕГРН. Границы земельного участка, сведения о которых содержатся в ЕГРН не соответствуют фактическим границам земельного участка. Выявлен факт смещения границ земельного участка и несоответствие исторически сложившихся фактических границ земельного участка. Границы участка исправлены по объектам расположенным на земельном участке и по фактическому использованию. Площадь по ЕГРН составляет 1811 кв. м. Исправленная площадь уменьшилась в пределах 10% и составила 1775 кв.м.;

2.81. Уточнить местоположение границы и площади земельного участка с кадастровым номером 59:16:0010326:78. Границы сформированы по фактическому землепользованию в сложившейся застройке с учетом смежных земельных участков и прохождения красных линий, а также частично закреплены на местности объектом искусственного происхождения (забором), с учетом объектов недвижимости, находящихся на земельном участке. Декларированная площадь по сведениям ЕГРН 1213 кв.м. Площадь уточняемого земельного участка уменьшилась в пределах 10% и составила 1100 кв.м.;

2.82. Уточнить местоположение границы и площади земельного участка с кадастровым номером 59:16:0010326:8. Границы сформированы по фактическому землепользованию в сложившейся застройке с учетом смежных земельных участков и прохождения красных линий, а также частично закреплены на местности объектом искусственного происхождения (забором), с учетом объектов недвижимости, находящихся на земельном участке. Декларированная площадь по сведениям ЕГРН 920 кв.м. Площадь уточняемого земельного участка увеличилась в пределах минимального значения установленного для вида разрешенного использования и составила 1089 кв.м.; Земельный участок уточняется на уровне условного кадастрового квартала.

2.83. Исправить реестровую ошибку в местоположении границ земельного участка с кадастровым номером 59:16:0010326:80 путем внесения уточненных координат в ЕГРН. Границы земельного участка, сведения о которых содержатся в ЕГРН не соответствуют фактическим границам земельного участка. Выявлен факт смещения границ земельного участка и несоответствие исторически сложившихся фактических границ земельного участка. Границы участка исправлены по объектам расположенным на земельном участке и по фактическому использованию. Площадь по ЕГРН составляет 1454 кв. м. Исправленная площадь увеличилась в пределах минимального значения установленного для вида разрешенного использования и составила 1476 кв.м.;

2.84. Уточнить местоположение границы и площади земельного участка с кадастровым номером 59:16:0010326:82. Границы сформированы по фактическому землепользованию в сложившейся застройке с учетом смежных земельных участков и прохождения красных линий, а также частично закреплены на местности объектом искусственного происхождения (забором), с учетом объектов недвижимости, находящихся на земельном участке. Декларированная площадь по сведениям ЕГРН 4599 кв.м. Площадь уточняемого земельного участка уменьшилась в пределах 10% и составила 4544 кв.м.;

2.85. Исправить реестровую ошибку в местоположении границ земельного участка с кадастровым номером 59:16:0010326:83 путем внесения уточненных координат в ЕГРН. Границы земельного участка, сведения о которых содержатся в ЕГРН не соответствуют фактическим границам земельного участка. Выявлен факт смещения границ земельного участка и несоответствие исторически сложившихся фактических границ земельного участка. Границы участка исправлены по объектам расположенным на земельном участке и по фактическому использованию. Площадь по ЕГРН составляет 1002 кв. м. Исправленная площадь не изменилась и составила 1002 кв.м.;

2.86. Уточнить местоположение границы и площади земельного участка с кадастровым номером 59:16:0010326:84. Границы сформированы по фактическому землепользованию в сложившейся застройке с учетом смежных земельных участков и

прохождения красных линий, а также частично закреплены на местности объектом искусственного происхождения (забором), с учетом объектов недвижимости, находящихся на земельном участке. Декларированная площадь по сведениям ЕГРН 1430 кв.м. Площадь уточняемого земельного участка увеличилась в пределах минимального значения установленного для вида разрешенного использования и составила 1437 кв.м.;

2.87. Уточнить местоположение границы и площади земельного участка с кадастровым номером 59:16:0010326:86. Границы сформированы по фактическому землепользованию в сложившейся застройке с учетом смежных земельных участков и прохождения красных линий, а также частично закреплены на местности объектом искусственного происхождения (забором), с учетом объектов недвижимости, находящихся на земельном участке. Декларированная площадь по сведениям ЕГРН 1430 кв.м. Площадь уточняемого земельного участка уменьшилась в пределах 10% и составила 1351 кв.м.;

2.88. Уточнить местоположение границы и площади земельного участка с кадастровым номером 59:16:0010326:87. Границы сформированы по фактическому землепользованию в сложившейся застройке с учетом смежных земельных участков и прохождения красных линий, а также частично закреплены на местности объектом искусственного происхождения (забором), с учетом объектов недвижимости, находящихся на земельном участке. Декларированная площадь по сведениям ЕГРН 15458 кв.м. Площадь уточняемого земельного участка уменьшилась более 10% и составила 14750 кв.м.

2.89. Уточнить местоположение границы и площади земельного участка с кадастровым номером 59:16:0010326:88. Границы сформированы по фактическому землепользованию в сложившейся застройке с учетом смежных земельных участков и прохождения красных линий, а также частично закреплены на местности объектом искусственного происхождения (забором), с учетом объектов недвижимости, находящихся на земельном участке. Декларированная площадь по сведениям ЕГРН 872 кв.м. Площадь уточняемого земельного участка уменьшилась в пределах 10% и составила 792 кв.м.

2.90. Уточнить местоположение границы и площади земельного участка с кадастровым номером 59:16:0010326:89. Границы сформированы по фактическому землепользованию в сложившейся застройке с учетом смежных земельных участков и прохождения красных линий, а также частично закреплены на местности объектом искусственного происхождения (забором), с учетом объектов недвижимости, находящихся на земельном участке. Декларированная площадь по сведениям ЕГРН 2160 кв.м. Площадь уточняемого земельного участка увеличилась в пределах минимального значения установленного для вида разрешенного использования и составила 2308 кв.м.;

2.91. Уточнить местоположение границы и площади земельного участка с кадастровым номером 59:16:0010326:90. Границы сформированы по фактическому землепользованию в сложившейся застройке с учетом смежных земельных участков и прохождения красных линий, а также частично закреплены на местности объектом искусственного происхождения (забором), с учетом объектов недвижимости, находящихся на земельном участке. Декларированная площадь по сведениям ЕГРН 512 кв.м. Площадь уточняемого земельного участка не изменилась и составила 512 кв.м.;

2.92. Уточнить местоположение границы и площади земельного участка с кадастровым номером 59:16:0010326:92. Границы сформированы по фактическому землепользованию в сложившейся застройке с учетом смежных земельных участков и прохождения красных линий, а также частично закреплены на местности объектом искусственного происхождения (забором), с учетом объектов недвижимости, находящихся на земельном участке. Декларированная площадь по сведениям ЕГРН 128 кв.м. Площадь уточняемого земельного участка увеличилась в пределах минимального значения установленного для вида разрешенного использования и составила 129 кв.м.;

2.93. Уточнить местоположение границы и площади земельного участка с кадастровым номером 59:16:0010326:93. Границы сформированы по фактическому землепользованию в сложившейся застройке с учетом смежных земельных участков и прохождения красных линий, а также частично закреплены на местности объектом искусственного происхождения (забором), с учетом объектов недвижимости, находящихся на земельном участке. Декларированная площадь по сведениям ЕГРН 318 кв.м. Площадь уточняемого земельного участка в пределах минимального значения установленного для вида разрешенного использования и составила 319 кв.м.;

2.94. Исправить реестровую ошибку в местоположении границ земельного участка с кадастровым номером 59:16:0010326:95 путем внесения уточненных координат в ЕГРН. Границы земельного участка, сведения о которых содержатся в ЕГРН не соответствуют фактическим границам земельного участка. Выявлен факт смещения границ земельного участка и несоответствие исторически сложившихся фактических границ земельного участка. Границы участка исправлены по объектам расположенным на земельном участке и по фактическому использованию. Площадь по ЕГРН составляет 223 кв. м. Исправленная площадь увеличилась в пределах минимального значения установленного для вида разрешенного использования и составила 309 кв.м.;

2.95. Исправить реестровую ошибку в местоположении границ земельного участка с кадастровым номером 59:16:0010326:97 путем внесения уточненных координат в ЕГРН. Границы земельного участка, сведения о которых содержатся в ЕГРН не соответствуют фактическим границам земельного участка. Выявлен факт смещения границ земельного участка и несоответствие исторически сложившихся фактических границ земельного участка. Границы участка исправлены по объектам расположенным на земельном участке и по фактическому использованию. Площадь по ЕГРН составляет 18 кв. м. Исправленная площадь не изменилась и составила 18 кв.м.;

2.96. Исправить реестровую ошибку в местоположении границ земельного участка с кадастровым номером 59:16:0010326:98 путем внесения уточненных координат в ЕГРН. Границы земельного участка, сведения о которых содержатся в ЕГРН не соответствуют фактическим границам земельного участка. Выявлен факт смещения границ земельного участка и несоответствие исторически сложившихся фактических границ земельного участка. Границы участка исправлены по объектам расположенным на земельном участке и по фактическому использованию. Площадь по ЕГРН составляет 52 кв. м. Исправленная площадь увеличилась в пределах минимального значения установленного для вида разрешенного использования и составила 61 кв.м.;

2.97. Уточнить местоположение границы и площади земельного участка с кадастровым номером 59:16:0010326:99. Границы сформированы по фактическому землепользованию в сложившейся застройке с учетом смежных земельных участков и

прохождения красных линий, а также частично закреплены на местности объектом искусственного происхождения (забором), с учетом объектов недвижимости, находящихся на земельном участке. Декларированная площадь по сведениям ЕГРН 318 кв.м. Площадь уточняемого земельного участка увеличилась в пределах минимального значения установленного для вида разрешенного использования и составила 330 кв.м.;

3) В проекте межевания оставлены без изменения границы земельных участков с кадастровым номером 59:16:0010326:372 и 59:16:0010326:96, реестровых ошибок не обнаружено.

4) Проектом межевания территории предусмотрено формирования 36 земельных участков, из них:

Образовать 8 земельных участков, способом образования из земель, собственность на которые не разграничена, под объектами недвижимости:

4.1. 59:16:0010326:3У1 - образовать земельный участок площадью 877 кв. м с видом разрешенного использования - Блокированная жилая застройка (2.3). Границы земельного участка образованы с учетом сложившейся застройки. В границах земельного участка расположен ОКС 59:16:0010326:173.

4.2. 59:16:0010326:3У2 - образовать земельный участок площадью 685 кв. м с видом разрешенного использования - Для индивидуального жилищного строительства (2.1). Границы земельного участка образованы с учетом сложившейся застройки. В границах земельного участка располагается ОКС 59:16:0000000:388.

4.3. 59:16:0010326:3У3 - образовать земельный участок площадью 930 кв. м с видом разрешенного использования - Для индивидуального жилищного строительства (2.1). Границы земельного участка образованы с учетом сложившейся застройки. В границах земельного участка располагается ОКС 59:16:0010326:172.

4.4. 59:16:0010326:3У4 - образовать земельный участок площадью 590 кв. м с видом разрешенного использования - Для индивидуального жилищного строительства (2.1). Границы земельного участка образованы с учетом сложившейся застройки. В границах земельного участка располагается ОКС 59:16:0010326:170.

4.5. 59:16:0010326:3У5 - образовать земельный участок площадью 2651 кв. м с видом разрешенного использования - Малоэтажная многоквартирная жилая застройка (2.1.1). Границы земельного участка образованы с учетом сложившейся застройки. В границах земельного участка располагается ОКС 59:16:0010326:169.

4.6. 59:16:0010326:3У6 - образовать земельный участок площадью 1223 кв. м с видом разрешенного использования - Малоэтажная многоквартирная жилая застройка (2.1.1). Границы земельного участка образованы с учетом сложившейся застройки. В границах земельного участка располагается ОКС 59:16:0010326:168.

4.7. 59:16:0010326:3У7 - образовать земельный участок площадью 611 кв. м с видом разрешенного использования - Блокированная жилая застройка (2.3). Границы земельного участка образованы с учетом сложившейся застройки. В границах земельного участка располагается ОКС 59:16:0010326:175.

4.8. 59:16:0010326:3У8 - образовать земельный участок площадью 653 кв. м с видом разрешенного использования - Для индивидуального жилищного строительства (2.1). Границы земельного участка образованы с учетом сложившейся застройки. В границах земельного участка располагается ОКС 59:16:0010326:162.

Образовать 7 земельных участков, способом образования из земель, собственность на которые не разграничена с разрешенным использованием с видом разрешенного использования - Улично-дорожная сеть (12.0.1) под размещения существующей уличной сетки;

4.9. 59:16:0000000:ЗУ9 - образовать земельный участок площадью 12295 кв. м с видом разрешенного использования - Улично-дорожная сеть (12.0.1). Границы земельного участка образованы с учетом сложившейся застройки.

4.10. 59:16:0000000:ЗУ10 - образовать земельный участок площадью 2620 кв. м с видом разрешенного использования - Улично-дорожная сеть (12.0.1). Границы земельного участка образованы с учетом сложившейся застройки.

4.11. 59:16:0000000:ЗУ11 - образовать земельный участок площадью 9754 кв. м с видом разрешенного использования - Улично-дорожная сеть (12.0.1). Границы земельного участка образованы с учетом сложившейся застройки.

4.12. 59:16:0010326:ЗУ12 - образовать земельный участок площадью 7087 кв. м с видом разрешенного использования - Улично-дорожная сеть (12.0.1). Границы земельного участка образованы с учетом сложившейся застройки.

4.13. 59:16:0010326:ЗУ13 - образовать земельный участок площадью 4199 кв. м с видом разрешенного использования - Улично-дорожная сеть (12.0.1). Границы земельного участка образованы с учетом сложившейся застройки.

4.14. 59:16:0010326:ЗУ14 - образовать земельный участок площадью 6817 кв. м с видом разрешенного использования - Улично-дорожная сеть (12.0.1). Границы земельного участка образованы с учетом сложившейся застройки.

4.15. 59:16:0010326:ЗУ15 - образовать земельный участок площадью 1950 кв. м с видом разрешенного использования - Улично-дорожная сеть (12.0.1). Границы земельного участка образованы с учетом сложившейся застройки.

Образовать 17 земельных участков, способом образования из земель, собственность на которые не разграничена с разрешенным использованием с видом разрешенного использования - Земельные участки (территории) общего пользования (12.0) и ЗУ22 с разрешенным использованием - Для индивидуального жилищного строительства (2.1).

4.16. 59:16:0010326:ЗУ16 - образовать земельный участок площадью 2328 кв. м с видом разрешенного использования - Земельные участки (территории) общего пользования (12.0). Границы земельного участка образованы по границе водного объекта.

4.17. 59:16:0000000:ЗУ17 – образовать земельный участок площадью 2714 кв. м с видом разрешенного использования - Земельные участки (территории) общего пользования (12.0). Границы земельного участка образованы по границе водного объекта.

4.18. 59:16:0010326:ЗУ18 – образовать земельный участок площадью 479 кв. м. с видом разрешенного использования - Земельные участки (территории) общего пользования (12.0). Границы земельного участка образованы по границе водного объекта.

4.19. 59:16:0000000:ЗУ19 – образовать земельный участок площадью 580 кв. м. с видом разрешенного использования - Земельные участки (территории) общего пользования (12.0). Границы земельного участка образованы по границе водного объекта.

4.20. 59:16:0010326:ЗУ20 – образовать земельный участок площадью 232 кв. м. с видом разрешенного использования - Земельные участки (территории) общего пользования (12.0). Границы земельного участка образованы с учетом сложившейся застройки.

пользования (12.0). Границы земельного участка образованы с учетом сложившейся застройки.

Рекомендованные к образованию 3 земельных участков, способом образования путем перераспределения земельного участка и земель, находящихся в государственной или муниципальной собственности:

4.33. 59:16:0010326:55:3У33 – образовать земельный участок площадью 862 кв. м. Путём перераспределения земельного участка 59:16:0010326:55 и земель, находящихся в государственной или муниципальной собственности. Площадь перераспределяемого участка составляет 68 кв.м. образуемый земельный участок в ходе перераспределения не превышает предельный максимальный размер, для разрешенного использования (2000 кв.м.) - для приусадебного участка, в соответствии Правилами землепользования и застройки Верещагинского городского округа Пермского края». Перераспределение рекомендовано по границе используемого собственником участка закрепленного на местности забором. Перераспределение возможно после исправления реестровой ошибки земельного участка.

4.34. 59:16:0010326:55:3У34 – образовать земельный участок площадью 1058 кв. м. Путём перераспределения земельного участка 59:16:0010326:40 и земель, находящихся в государственной или муниципальной собственности. Площадь перераспределяемого участка составляет 150 кв.м. образуемый земельный участок в ходе перераспределения не превышает предельный максимальный размер, для разрешенного использования (2000 кв.м.) - для приусадебного участка, в соответствии Правилами землепользования и застройки Верещагинского городского округа Пермского края». Перераспределение рекомендовано по границе используемого собственником участка закрепленного на местности забором. Перераспределение возможно после уточнения местоположения границ и площади земельного участка.

4.35. 59:16:0010326:22:3У35 – образовать земельный участок площадью 1001 кв. м. Путём перераспределения земельного участка 59:16:0010326:22 и земель, находящихся в государственной или муниципальной собственности. Площадь перераспределяемого участка составляет 120 кв.м. Перераспределение рекомендовано по границе используемого собственником участка закрепленного на местности забором. Перераспределение возможно после исправления реестровой ошибки в местоположения границ и площади земельного участка.

Рекомендованные к образованию 2 земельных участков, способом образования путем раздела земельного участка с кадастровым номером 59:16:0010326:496.

4.36. 59:16:0010326:496:3У36 – образовать земельный участок площадью 1132 кв. м. Путём раздела земельного участка 59:16:0010326:496. образуемый земельный участок для разрешенного использования - Малоэтажная многоквартирная жилая застройка 2.1.1, Раздел рекомендован по границе используемого участка после исправления реестровой ошибки в местоположении границ и площади земельного участка.

4.37. 59:16:0010326:496:3У37 – образовать земельный участок площадью 1025 кв. м. Путём раздела земельного участка 59:16:0010326:496. образуемый земельный участок для разрешенного использования - Малоэтажная многоквартирная жилая застройка 2.1.1, Раздел рекомендован по границе используемого участка после исправления реестровой ошибки в местоположении границ и площади земельного участка.

5) Доступ к образуемым земельным участкам обеспечивается посредством земель общего пользования и земельных участков формируемых под улично-дорожную сеть.

6) В связи с тем, что в границах кадастрового квартала 59:16:0010326 территория занята объектами со сложившемся порядком землепользования, линии отступа от красных линий, совпадают с красными линиями, в целях определения мест допустимого размещения зданий, строений, сооружений.

В части нового строительства следует руководствоваться нормами правил землепользования и застройки Верещагинского городского округа Пермского края, утвержденными постановлением администрации Верещагинского городского округа Пермского края от 10.02.2022 года №254-01-01-250 установленными относительно минимального отступа от границ земельного участка в целях определения мест допустимого размещения зданий, строений, сооружений (за исключением границ со стороны территории общего пользования, где отступ определяется с учетом красных линий и линий регулирования застройки, установленных проектом планировки территории, границ смежных земельных участков при блокированной жилой застройке, а также сложившейся линии застройки).

Ведомость координат поворотных точек границ красных линий

Таблица 1

№	X	Y
н1У	525213,06	1313687,12
н2У	525193,07	1313726,27
86	525172,70	1313764,84
87	525151,21	1313753,70
н49У	525130,09	1313743,02
287	525108,66	1313731,34
307	525087,29	1313720,14
н326У	525063,27	1313707,96
н473У	525058,73	1313706,08
н474У	525055,32	1313704,46
н475У	525058,65	1313698,62
н476У	525060,74	1313695,10
н477У	525062,18	1313692,88
н478У	525063,70	1313691,38
н479У	525067,56	1313688,91

н459У	525074,17	1313686,78
н458У	525076,82	1313685,79
н457У	525084,22	1313688,46
н456У	525086,17	1313690,07
н455У	525086,82	1313690,21
н454У	525092,44	1313680,22
219	525095,22	1313675,27
н76У	525101,90	1313671,04
н77У	525115,40	1313666,49
н430У	525132,93	1313668,39
220	525138,57	1313669,00
221	525135,76	1313676,73
106	525155,33	1313682,74
108	525164,48	1313681,34
100	525169,25	1313682,21
н7У	525182,61	1313689,62
н8У	525189,41	1313676,43
№	X	Y
н185У	525166,28	1313782,61
н186У	525165,34	1313784,52
209	525159,03	1313797,75
210	525147,84	1313820,13
157	525133,38	1313846,59
158	525126,22	1313859,38
156	525101,00	1313845,28
74	525086,28	1313837,10
63	525072,29	1313829,30
75	525056,97	1313821,65

76	525041,49	1313812,80
78	525025,19	1313804,27
н23У	525010,58	1313796,15
н24У	524995,48	1313788,35
91	524978,31	1313778,12
н30У	524962,81	1313770,36
н31У	524979,89	1313740,04
799	524985,14	1313730,09
н333У	524991,05	1313719,28
н332У	524994,97	1313721,23
н331У	524996,80	1313718,12
н330У	524998,38	1313715,74
н329У	525003,96	1313712,63
н328У	525011,68	1313708,19
н327У	525015,87	1313710,55
н40У	525023,16	1313715,06
163	525026,33	1313709,28
н480У	525051,68	1313723,04
139	525057,25	1313726,25
136	525082,62	1313740,05
133	525116,35	1313756,97
н183У	525137,03	1313767,74
н184У	525146,15	1313772,58
№	X	Y
н166У	525122,48	1313868,89
н167У	525115,38	1313882,68
н168У	525107,05	1313899,13
96	525097,09	1313916,92

97	525084,87	1313940,56
98	525061,82	1313927,74
391	525046,69	1313920,34
392	525046,13	1313921,40
387	525041,98	1313919,21
27	525050,09	1313905,81
28	525033,28	1313905,81
398	525030,54	1313910,59
399	525027,31	1313908,77
400	525026,82	1313909,49
401	525024,30	1313907,98
402	525024,82	1313907,21
30	525021,11	1313904,80
20	525009,52	1313897,22
21	524987,30	1313884,07
н481У	524984,32	1313884,11
н335У	524954,52	1313868,82
13	524938,73	1313859,73
н334У	524919,11	1313848,91
164	524932,80	1313825,02
129	524943,76	1313802,30
130	524957,14	1313778,07
124	524978,78	1313790,03
н482У	524992,38	1313797,50
н483У	525000,12	1313801,57
н484У	525012,18	1313808,17
н485У	525021,53	1313813,56
109	525024,59	1313815,27

110	525055,71	1313832,81
248	525087,19	1313850,37
235	525103,92	1313859,47
№	X	Y
168	524987,43	1313703,19
169	524972,22	1313730,35
173	524962,80	1313747,34
н51У	524957,49	1313756,93
н52У	524952,55	1313766,50
180	524948,56	1313773,47
182	524934,02	1313798,61
188	524927,30	1313810,67
189	524923,69	1313817,62
193	524918,66	1313827,04
195	524909,67	1313843,87
196	524893,14	1313834,03
208	524872,34	1313823,15
225	524853,83	1313813,60
43	524866,42	1313788,06
47	524876,23	1313769,62
202	524885,39	1313752,09
201	524893,53	1313734,09
199	524902,11	1313716,55
200	524910,16	1313699,63
н48У	524940,21	1313711,93
н43У	524940,65	1313712,18
171	524946,01	1313699,53
172	524966,50	1313696,55

н44У	524970,63	1313695,92
н45У	524975,18	1313696,05
№	X	Y
250	525074,99	1313960,34
251	525064,54	1313981,97
252	525052,54	1313980,20
253	525045,56	1313982,23
48	525039,90	1313984,20
49	525031,41	1313986,26
н13У	525025,87	1313988,44
50	525014,10	1313990,42
51	525012,91	1313986,55
52	525015,33	1313975,51
н82У	525008,88	1313975,34
н83У	525005,15	1313974,97
н84У	525001,59	1313974,06
229	524998,37	1313972,53
н88У	524978,65	1313976,19
265	524962,64	1313977,72
н89У	524962,55	1313973,06
260	524962,70	1313971,43
261	524989,90	1313913,07
262	525010,36	1313924,77
232	525018,34	1313928,60
233	525024,72	1313932,02
234	525029,15	1313934,48
57	525036,55	1313938,45
58	525048,91	1313945,55

59	525054,26	1313949,02
259	525068,78	1313957,15
№	X	Y
н160У	525059,51	1313996,60
266	525045,01	1314024,22
269	525038,08	1314038,32
276	525032,06	1314050,70
н94У	525026,10	1314063,58
281	525019,73	1314074,97
284	525010,85	1314092,72
289	525001,75	1314109,85
291	524983,51	1314146,24
292	524956,85	1314131,79
297	524943,67	1314124,99
н99У	524928,97	1314117,56
н486У	524948,00	1314081,13
293	524957,41	1314063,91
294	524966,38	1314045,41
н97У	524975,40	1314051,09
н95У	524982,03	1314038,77
277	524987,95	1314027,33
н91У	524994,74	1314016,16
н92У	524994,52	1314016,04
н466У	524991,41	1314014,28
н465У	524993,24	1314010,71
н464У	524995,56	1314007,75
н463У	524998,38	1314005,19
н462У	525001,98	1314003,01

н93У	525006,16	1314001,42
273	525013,35	1314005,85
н154У	525017,63	1314001,48
н155У	525022,64	1313999,09
н156У	525028,24	1313997,31
н157У	525036,55	1313995,37
н158У	525042,26	1313994,15
н159У	525052,66	1313993,13
№	X	Y
300	524970,92	1314021,90
301	524951,58	1314059,56
310	524941,88	1314077,45
311	524938,14	1314084,77
312	524932,40	1314095,98
313	524926,44	1314107,09
314	524923,47	1314114,12
315	524918,94	1314111,84
141	524908,16	1314106,05
142	524896,07	1314099,21
324	524868,79	1314084,48
323	524878,14	1314065,54
321	524886,39	1314048,01
318	524895,93	1314030,61
319	524904,58	1314014,10
н285У	524912,44	1314003,12
н284У	524914,69	1314001,15
н283У	524917,64	1313999,65

н282У	524920,49	1313999,00
н281У	524923,59	1313999,16
304	524943,64	1314008,42
299	524957,48	1314015,18
№	X	Y
н136У	524821,36	1313984,56
н137У	524808,58	1313980,81
н138У	524806,37	1313979,78
н139У	524792,97	1313975,58
348	524778,22	1313970,63
н140У	524780,63	1313942,94
н141У	524787,13	1313928,11
н142У	524799,44	1313924,58
349	524808,46	1313905,81
356	524835,79	1313852,06
н170У	524806,72	1313837,90
н171У	524810,82	1313832,92
н172У	524815,00	1313828,04
н173У	524818,82	1313824,76
н174У	524822,46	1313823,82
н175У	524824,44	1313823,66
н176У	524830,30	1313824,40
н177У	524835,60	1313825,67
н178У	524836,77	1313825,68
н179У	524837,81	1313825,76
н169У	524867,62	1313842,65
н161У	524897,10	1313859,34
329	524936,07	1313882,53

325	524962,24	1313899,00
326	524933,74	1313943,36
333	524938,63	1313960,71
335	524930,12	1313976,70
336	524927,13	1313978,61
337	524923,85	1313975,90
338	524922,47	1313975,58
339	524917,17	1313973,16
н105У	524914,42	1313973,30
н106У	524911,32	1313975,72
н107У	524909,48	1313975,14
н108У	524908,18	1313971,57
н109У	524908,25	1313969,91
н110У	524905,87	1313965,04
н111У	524906,41	1313963,26
н112У	524903,19	1313960,08
н113У	524900,26	1313961,05
н114У	524899,79	1313964,88
н115У	524896,05	1313966,08
н116У	524896,02	1313964,26
н117У	524894,84	1313966,66
н118У	524892,40	1313967,16
н119У	524889,05	1313968,24
н120У	524889,05	1313965,39
н121У	524888,49	1313959,98
н122У	524883,75	1313962,28
н123У	524881,22	1313963,31
330	524893,99	1313939,72

328	524903,41	1313935,44
н104У	524908,95	1313926,47
н162У	524888,55	1313915,10
н163У	524884,91	1313913,27
н164У	524871,42	1313905,55
н145У	524857,77	1313930,12
н146У	524859,78	1313931,17
344	524852,23	1313951,00
345	524860,58	1313958,31
346	524858,73	1313961,89
н124У	524862,89	1313964,20
346	524858,95	1313971,55
н125У	524852,04	1313974,83
н126У	524849,74	1313972,36
н127У	524847,23	1313971,02
н128У	524844,89	1313970,57
н129У	524844,00	1313973,07
н130У	524845,34	1313975,83
н131У	524843,74	1313978,03
н132У	524841,80	1313979,76
н133У	524839,49	1313979,49
347	524835,76	1313983,18
н134У	524833,71	1313985,08
н135У	524830,11	1313986,58
№	X	Y
407	524821,79	1313804,88
408	524820,30	1313808,28
409	524818,92	1313807,66

413	524816,03	1313814,26
н148У	524810,49	1313817,12
358	524804,98	1313820,78
359	524795,69	1313830,42
367	524756,20	1313901,94
369	524740,22	1313893,35
370	524733,26	1313889,79
371	524722,26	1313884,83
382	524718,67	1313893,51
372	524706,14	1313888,40
372	524710,18	1313879,25
н150У	524700,49	1313875,12
н151У	524695,00	1313887,27
н152У	524657,80	1313870,33
373	524636,99	1313851,45
376	524693,97	1313740,13
377	524772,22	1313775,63
361	524764,89	1313789,92
362	524774,13	1313794,07
363	524781,13	1313797,47
364	524791,07	1313801,44
н147У	524801,33	1313795,02
412	524812,87	1313800,92
№	X	Y
2	524841,22	1313799,69
н487У	524835,70	1313797,21
н488У	524789,58	1313773,48
н489У	524798,98	1313751,54

5	524801,43	1313752,54
н490У	524816,23	1313722,52
131	524829,62	1313729,21
н491У	524865,65	1313746,44
н492У	524851,06	1313779,27
№	X	Y
213	524895,52	1314008,39
214	524873,86	1314047,06
н62У	524851,39	1314035,02
215	524825,69	1314021,38
н63У	524836,31	1313998,48
н64У	524838,85	1313997,59
н65У	524842,96	1313997,39
216	524847,51	1313996,28
н66У	524850,38	1313995,07
н67У	524852,83	1313992,67
н68У	524862,00	1313998,49
н69У	524862,93	1313999,12
н70У	524865,62	1313998,66
217	524869,04	1313998,91
н71У	524874,36	1314000,65
н72У	524880,06	1314003,70
н73У	524884,94	1314003,37
№	X	Y
351	524806,65	1314017,30
352	524791,74	1314045,66
353	524763,50	1314031,77
354	524779,05	1314003,46
№	X	Y

340	524870,41	1314053,09
341	524856,80	1314079,12
342	524812,93	1314056,89
343	524826,94	1314029,72

1.1.4 Установление публичных сервитутов, обременений

В пределах территории кадастрового квартала 59:16:0010326 объекты культурного наследия, включенные в единый государственный реестр, либо выявленные объекты культурного наследия отсутствуют, также в пределах проектируемой территории отсутствуют лесничества и лесопарки. Проектируемая территория не входит в границы особо охраняемых природных территорий.

Проектом межевания установлено установление публичных сервитутов в границах проектируемой территории не предусмотрено.

В границах проектируемой территории расположены инженерные сети (линии электропередачи, линии газопровода низкого давления).

Ведомость координат поворотных точек границ формируемых земельных участков

Таблица 2

:3У1		
Условный номер образуемого участка: 59:16:0010326:3У1		
Способ образования земельного участка: Образование земельного участка из земель, собственность на которые не разграничена		
Площадь земельного участка 877 м ²		
Обозначение характерных точек границ	Координаты	
	X	Y
157	525133,38	1313846,59
159	525112,55	1313835,30
154	525107,32	1313833,01
153	525113,50	1313821,01
152	525117,70	1313811,99
151	525119,07	1313809,27
211	525120,23	1313807,12
210	525147,84	1313820,13
157	525133,38	1313846,59
:3У2		
Условный номер образуемого участка: 59:16:0010326:3У2		
Способ образования земельного участка: Образование земельного участка из земель, собственность на которые не разграничена		
Площадь земельного участка 685 м ²		

Обозначение характерных точек границ	Координаты	
	X	Y
н86У	525093,46	1313881,12
235	525103,92	1313859,47
н166У	525122,48	1313868,89
н167У	525115,38	1313882,68
н168У	525107,05	1313899,13
236	525089,29	1313889,08
н86У	525093,46	1313881,12
:3У3		
Условный номер образуемого участка: 59:16:0010326:3У3		
Способ образования земельного участка: Образование земельного участка из земель, собственность на которые не разграничена		
Площадь земельного участка 930 м ²		
Обозначение характерных точек границ	Координаты	
	X	Y
н168У	525107,05	1313899,13
96	525097,09	1313916,92
н33У	525081,44	1313908,81
н32У	525071,72	1313903,08
26	525055,85	1313895,06
25	525064,32	1313879,28
239	525070,35	1313882,07
238	525079,16	1313886,02
237	525079,89	1313884,44
236	525089,29	1313889,08
н168У	525107,05	1313899,13
:3У4		
Условный номер образуемого участка: 59:16:0010326:3У4		
Способ образования земельного участка: Образование земельного участка из земель, собственность на которые не разграничена		
Площадь земельного участка 590 м ²		
Обозначение характерных точек границ	Координаты	
	X	Y
129	524943,76	1313802,30
128	524965,26	1313814,10
н12У	524958,80	1313825,71
15	524953,22	1313835,43
164	524932,80	1313825,02
129	524943,76	1313802,30
:3У5		
Условный номер образуемого участка: 59:16:0010326:3У5		
Способ образования земельного участка: Образование земельного участка из земель, собственность на которые не разграничена		
Площадь земельного участка 2651 м ²		
Обозначение характерных точек границ	Координаты	
	X	Y
н169У	524867,62	1313842,65
н161У	524897,10	1313859,34
н164У	524871,42	1313905,55
н145У	524857,77	1313930,12
н144У	524830,58	1313915,97

357	524856,97	1313862,59
н169У	524867,62	1313842,65
:3У6		
Условный номер образуемого участка: 59:16:0010326:3У6		
Способ образования земельного участка: Образование земельного участка из земель, собственность на которые не разграничена		
Площадь земельного участка 1223 м ²		
Обозначение характерных точек границ	Координаты	
	Х	У
н169У	524867,62	1313842,65
357	524856,97	1313862,59
356	524835,79	1313852,06
н170У	524806,72	1313837,90
н171У	524810,82	1313832,92
н172У	524815,00	1313828,04
н173У	524818,82	1313824,76
н174У	524822,46	1313823,82
н175У	524824,44	1313823,66
н176У	524830,30	1313824,40
н177У	524835,60	1313825,67
н178У	524836,77	1313825,68
н179У	524837,81	1313825,76
н169У	524867,62	1313842,65
:3У7		
Условный номер образуемого участка: 59:16:0010326:3У7		
Способ образования земельного участка: Образование земельного участка из земель, собственность на которые не разграничена		
Площадь земельного участка 611 м ²		
Обозначение характерных точек границ	Координаты	
	Х	У
н180У	525126,21	1313781,49
н181У	525131,76	1313771,29
н182У	525135,16	1313770,63
н183У	525137,03	1313767,74
н184У	525146,15	1313772,58
н185У	525166,28	1313782,61
н186У	525165,34	1313784,52
209	525159,03	1313797,75
212	525144,43	1313790,95
н187У	525138,64	1313788,57
н188У	525132,30	1313784,97
н180У	525126,21	1313781,49
:3У8		
Условный номер образуемого участка: 59:16:0010326:3У8		
Способ образования земельного участка: Образование земельного участка из земель, собственность на которые не разграничена		
Площадь земельного участка 653 м ²		
Обозначение характерных точек границ	Координаты	
	Х	У
310	524941,88	1314077,45
316	524930,47	1314071,57
140	524926,87	1314069,07

145	524914,54	1314063,30
320	524914,00	1314063,01
302	524924,40	1314045,51
н101У	524935,00	1314050,24
298	524939,27	1314051,15
н100У	524943,97	1314053,67
301	524951,58	1314059,56
310	524941,88	1314077,45
:3У9		
Условный номер образуемого участка: 59:16:0000000:3У9		
Способ образования земельного участка: Образование земельного участка из земель, собственность на которые не разграничена		
Площадь земельного участка 12295 м ²		
Обозначение характерных точек границ	Координаты	
	X	Y
291	524983,51	1314146,24
289	525001,75	1314109,85
284	525010,85	1314092,72
281	525019,73	1314074,97
н94У	525026,10	1314063,58
276	525032,06	1314050,70
269	525038,08	1314038,32
266	525045,01	1314024,22
н160У	525059,51	1313996,60
251	525064,54	1313981,97
250	525074,99	1313960,34
97	525084,87	1313940,56
96	525097,09	1313916,92
н168У	525107,05	1313899,13
н167У	525115,38	1313882,68
н166У	525122,48	1313868,89
158	525126,22	1313859,38
157	525133,38	1313846,59
210	525147,84	1313820,13
209	525159,03	1313797,75
н186У	525165,34	1313784,52
н185У	525166,28	1313782,61
86	525172,70	1313764,84
н2У	525193,07	1313726,27
н1У	525213,06	1313687,12
н189У	525222,40	1313673,94
н190У	525231,09	1313678,49
н191У	525238,37	1313682,73
н192У	525233,31	1313699,17
н193У	525213,36	1313737,42
н194У	525192,83	1313775,28
н195У	525182,15	1313795,96
н196У	525178,31	1313803,87
н197У	525163,43	1313834,69
н198У	525145,57	1313871,60
н199У	525138,23	1313888,43
н200У	525121,54	1313921,72
н201У	525112,52	1313940,24

н202У	525105,45	1313952,93
н203У	525094,25	1313971,15
н204У	525090,37	1313979,41
н205У	525087,91	1313987,46
н206У	525080,05	1314004,70
н207У	525076,02	1314015,60
н208У	525075,57	1314015,38
н209У	525056,15	1314055,03
н210У	525045,50	1314074,52
н211У	525024,93	1314117,29
н212У	525004,59	1314158,04
н213У	524997,24	1314167,17
н214У	524980,60	1314158,26
291	524983,51	1314146,24
289	525001,75	1314109,85
284	525010,85	1314092,72
281	525019,73	1314074,97
н94У	525026,10	1314063,58
276	525032,06	1314050,70
269	525038,08	1314038,32
266	525045,01	1314024,22
н160У	525059,51	1313996,60
251	525064,54	1313981,97
250	525074,99	1313960,34
97	525084,87	1313940,56
96	525097,09	1313916,92
н168У	525107,05	1313899,13
н167У	525115,38	1313882,68
н166У	525122,48	1313868,89
158	525126,22	1313859,38
157	525133,38	1313846,59
210	525147,84	1313820,13
209	525159,03	1313797,75
н186У	525165,34	1313784,52
н185У	525166,28	1313782,61
86	525172,70	1313764,84
н2У	525193,07	1313726,27
н1У	525213,06	1313687,12
н189У	525222,40	1313673,94
н190У	525231,09	1313678,49
н191У	525238,37	1313682,73
н192У	525233,31	1313699,17
н193У	525213,36	1313737,42
н194У	525192,83	1313775,28
н195У	525182,15	1313795,96
н196У	525178,31	1313803,87
н197У	525163,43	1313834,69
н198У	525145,57	1313871,60
н199У	525138,23	1313888,43
н200У	525121,54	1313921,72
н201У	525112,52	1313940,24
н202У	525105,45	1313952,93
н203У	525094,25	1313971,15
н204У	525090,37	1313979,41

н205У	525087,91	1313987,46
н206У	525080,05	1314004,70
н207У	525076,02	1314015,60
н208У	525075,57	1314015,38
н209У	525056,15	1314055,03
н210У	525045,50	1314074,52
н211У	525024,93	1314117,29
н212У	525004,59	1314158,04
н213У	524997,24	1314167,17
н214У	524980,60	1314158,26
291	524983,51	1314146,24
:3У10		
Условный номер образуемого участка: 59:16:0000000:3У10		
Способ образования земельного участка: Образование земельного участка из земель, собственность на которые не разграничена		
Площадь земельного участка 2620 м ²		
Обозначение характерных точек границ	Координаты	
	Х	У
н215У	525235,42	1313649,05
н189У	525222,40	1313673,94
н1У	525213,06	1313687,12
н8У	525189,41	1313676,43
н216У	525174,04	1313666,26
н217У	525162,89	1313658,96
н218У	525149,59	1313650,01
н219У	525138,54	1313643,61
н220У	525105,67	1313625,58
н221У	525110,83	1313615,55
н222У	525114,70	1313608,39
н223У	525152,84	1313631,21
н224У	525169,59	1313643,06
н225У	525180,75	1313652,15
н226У	525192,13	1313658,10
н227У	525194,61	1313657,94
н228У	525197,41	1313657,64
н229У	525200,31	1313657,14
н230У	525203,11	1313655,64
н231У	525205,91	1313654,74
н232У	525208,71	1313653,74
н233У	525211,01	1313654,64
н234У	525214,01	1313654,34
н235У	525216,11	1313654,54
н236У	525218,51	1313654,04
н237У	525221,41	1313653,24
н238У	525223,91	1313653,44
н239У	525226,21	1313652,84
н240У	525230,81	1313651,34
н241У	525232,61	1313650,74
н215У	525235,42	1313649,05
:3У11		
Условный номер образуемого участка: 59:16:0000000:3У11		
Способ образования земельного участка: Образование земельного участка из земель, собственность на которые не разграничена		

Площадь земельного участка 9754 м ²		
Обозначение характерных точек границ	Координаты	
	X	Y
н242У	524973,63	1314163,39
н243У	524965,32	1314159,32
н244У	524950,54	1314152,10
н245У	524949,74	1314153,62
н246У	524934,13	1314145,56
н247У	524918,54	1314138,30
н248У	524899,89	1314128,13
н249У	524883,64	1314119,72
н250У	524881,08	1314118,56
н251У	524878,69	1314117,04
н252У	524873,41	1314114,32
н253У	524854,39	1314104,50
н254У	524834,78	1314094,73
н255У	524819,86	1314087,77
н256У	524802,69	1314080,30
н257У	524784,21	1314071,04
н258У	524756,31	1314057,36
н259У	524736,50	1314047,46
н260У	524736,49	1314046,95
н261У	524700,68	1314030,39
н262У	524707,46	1314015,32
н263У	524704,71	1314013,88
н264У	524706,69	1314005,76
353	524763,50	1314031,77
352	524791,74	1314045,66
342	524812,93	1314056,89
341	524856,80	1314079,12
340	524870,41	1314053,09
214	524873,86	1314047,06
213	524895,52	1314008,39
н265У	524902,75	1313996,23
н266У	524907,79	1313992,22
н267У	524911,40	1313990,83
н268У	524918,37	1313990,34
н269У	524922,07	1313989,92
н270У	524926,98	1313989,12
н271У	524929,24	1313989,31
н272У	524931,74	1313989,69
н273У	524934,30	1313990,73
н274У	524936,86	1313991,97
н275У	524940,08	1313993,89
н276У	524945,28	1313997,31
н277У	524951,56	1314000,89
н278У	524962,22	1314006,09
н279У	524968,72	1314008,89
н280У	524975,35	1314012,01
300	524970,92	1314021,90
299	524957,48	1314015,18
304	524943,64	1314008,42
н281У	524923,59	1313999,16
н282У	524920,49	1313999,00

н283У	524917,64	1313999,65
н284У	524914,69	1314001,15
н285У	524912,44	1314003,12
319	524904,58	1314014,10
318	524895,93	1314030,61
321	524886,40	1314048,02
323	524878,14	1314065,54
324	524868,79	1314084,48
142	524896,07	1314099,21
141	524908,16	1314106,05
315	524918,94	1314111,84
314	524923,47	1314114,12
313	524926,44	1314107,09
312	524932,40	1314095,98
311	524938,14	1314084,77
310	524941,88	1314077,45
301	524951,58	1314059,56
293	524957,41	1314063,91
296	524947,96	1314081,21
н99У	524928,97	1314117,56
297	524943,67	1314124,99
292	524956,85	1314131,79
291	524983,51	1314146,24
н214У	524980,60	1314158,26
н286У	524979,86	1314166,39
н242У	524973,63	1314163,39
н243У	524965,32	1314159,32
н244У	524950,54	1314152,10
н245У	524949,74	1314153,62
н246У	524934,13	1314145,56
н247У	524918,54	1314138,30
н248У	524899,89	1314128,13
н249У	524883,64	1314119,72
н250У	524881,08	1314118,56
н251У	524878,69	1314117,04
н252У	524873,41	1314114,32
н253У	524854,39	1314104,50
н254У	524834,78	1314094,73
н255У	524819,86	1314087,77
н256У	524802,69	1314080,30
н257У	524784,21	1314071,04
н258У	524756,31	1314057,36
н259У	524736,50	1314047,46
н260У	524736,49	1314046,95
н261У	524700,68	1314030,39
н262У	524707,46	1314015,32
н263У	524704,71	1314013,88
н264У	524706,69	1314005,76
353	524763,50	1314031,77
352	524791,74	1314045,66
342	524812,93	1314056,89
341	524856,80	1314079,12
340	524870,41	1314053,09
214	524873,86	1314047,06

213	524895,52	1314008,39
н265У	524902,75	1313996,23
н266У	524907,79	1313992,22
н267У	524911,40	1313990,83
н268У	524918,37	1313990,34
н269У	524922,07	1313989,92
н270У	524926,98	1313989,12
н271У	524929,24	1313989,31
н272У	524931,74	1313989,69
н273У	524934,30	1313990,73
н274У	524936,86	1313991,97
н275У	524940,08	1313993,89
н276У	524945,28	1313997,31
н277У	524951,56	1314000,89
н278У	524962,22	1314006,09
н279У	524968,72	1314008,89
н280У	524975,35	1314012,01
300	524970,92	1314021,90
299	524957,48	1314015,18
304	524943,64	1314008,42
н281У	524923,59	1313999,16
н282У	524920,49	1313999,00
н283У	524917,64	1313999,65
н284У	524914,69	1314001,15
н285У	524912,44	1314003,12
319	524904,58	1314014,10
318	524895,93	1314030,61
321	524886,40	1314048,02
323	524878,14	1314065,54
324	524868,79	1314084,48
142	524896,07	1314099,21
141	524908,16	1314106,05
315	524918,94	1314111,84
314	524923,47	1314114,12
313	524926,44	1314107,09
312	524932,40	1314095,98
311	524938,14	1314084,77
310	524941,88	1314077,45
301	524951,58	1314059,56
293	524957,41	1314063,91
296	524947,96	1314081,21
н99У	524928,97	1314117,56
297	524943,67	1314124,99
292	524956,85	1314131,79
291	524983,51	1314146,24
н214У	524980,60	1314158,26
н286У	524979,86	1314166,39
н242У	524973,63	1314163,39
:ЗУ12		
Условный номер образуемого участка: 59:16:0010326:ЗУ12		
Способ образования земельного участка: Образование земельного участка из земель, собственность на которые не разграничена		
Площадь земельного участка 7087 м ²		
Обозначение характерных	Координаты	

точек границ	X	Y
н263У	524704,71	1314013,88
н287У	524696,09	1314009,37
н288У	524686,62	1314004,44
н289У	524690,49	1313990,64
н290У	524692,67	1313987,75
н291У	524693,87	1313983,55
н292У	524699,47	1313980,75
н293У	524702,13	1313975,17
н294У	524707,03	1313959,77
н295У	524708,43	1313953,27
н296У	524710,23	1313942,67
н297У	524711,40	1313936,48
н298У	524716,51	1313910,77
382	524718,67	1313893,51
371	524722,26	1313884,83
370	524733,26	1313889,79
369	524740,22	1313893,35
367	524756,20	1313901,94
359	524795,69	1313830,42
358	524804,98	1313820,78
н148У	524810,49	1313817,12
413	524816,03	1313814,26
н299У	524820,67	1313811,43
н300У	524824,39	1313809,48
н301У	524827,63	1313808,48
н302У	524835,71	1313807,34
н303У	524838,43	1313805,63
2	524841,22	1313799,69
1	524850,71	1313779,31
н87У	524865,19	1313746,45
н304У	524873,58	1313733,75
н305У	524886,25	1313713,58
н306У	524891,58	1313705,55
н307У	524897,98	1313693,65
200	524910,16	1313699,63
199	524902,11	1313716,55
201	524893,53	1313734,09
202	524885,39	1313752,09
47	524876,23	1313769,62
43	524866,42	1313788,06
225	524853,83	1313813,60
н179У	524837,81	1313825,76
н178У	524836,77	1313825,68
н177У	524835,60	1313825,67
н176У	524830,30	1313824,40
н175У	524824,44	1313823,66
н174У	524822,46	1313823,82
н173У	524818,82	1313824,76
н172У	524815,00	1313828,04
н171У	524810,82	1313832,92
н170У	524806,72	1313837,90
н308У	524763,20	1313912,88
н309У	524767,60	1313914,48

h310Y	524774,98	1313917,48
h311Y	524795,70	1313922,88
h142Y	524799,44	1313924,58
h141Y	524787,13	1313928,11
h312Y	524759,45	1313922,20
h313Y	524752,66	1313921,60
h314Y	524746,16	1313921,91
h315Y	524740,07	1313923,80
h316Y	524736,80	1313926,10
h317Y	524733,25	1313929,25
h318Y	524731,17	1313932,21
h319Y	524726,56	1313943,26
h264Y	524706,69	1314005,76
h263Y	524704,71	1314013,88
h287Y	524696,09	1314009,37
h288Y	524686,62	1314004,44
h289Y	524690,49	1313990,64
h290Y	524692,67	1313987,75
h291Y	524693,87	1313983,55
h292Y	524699,47	1313980,75
h293Y	524702,13	1313975,17
h294Y	524707,03	1313959,77
h295Y	524708,43	1313953,27
h296Y	524710,23	1313942,67
h297Y	524711,40	1313936,48
h298Y	524716,51	1313910,77
382	524718,67	1313893,51
371	524722,26	1313884,83
370	524733,26	1313889,79
369	524740,22	1313893,35
367	524756,20	1313901,94
359	524795,69	1313830,42
358	524804,98	1313820,78
h148Y	524810,49	1313817,12
413	524816,03	1313814,26
h299Y	524820,67	1313811,43
h300Y	524824,39	1313809,48
h301Y	524827,63	1313808,48
h302Y	524835,71	1313807,34
h303Y	524838,43	1313805,63
2	524841,22	1313799,69
1	524850,71	1313779,31
h87Y	524865,19	1313746,45
h304Y	524873,58	1313733,75
h305Y	524886,25	1313713,58
h306Y	524891,58	1313705,55
h307Y	524897,98	1313693,65
200	524910,16	1313699,63
199	524902,11	1313716,55
201	524893,53	1313734,09
202	524885,39	1313752,09
47	524876,23	1313769,62
43	524866,42	1313788,06
225	524853,83	1313813,60

н179У	524837,81	1313825,76
н178У	524836,77	1313825,68
н177У	524835,60	1313825,67
н176У	524830,30	1313824,40
н175У	524824,44	1313823,66
н174У	524822,46	1313823,82
н173У	524818,82	1313824,76
н172У	524815,00	1313828,04
н171У	524810,82	1313832,92
н170У	524806,72	1313837,90
н308У	524763,20	1313912,88
н309У	524767,60	1313914,48
н310У	524774,98	1313917,48
н311У	524795,70	1313922,88
н142У	524799,44	1313924,58
н141У	524787,13	1313928,11
н312У	524759,45	1313922,20
н313У	524752,66	1313921,60
н314У	524746,16	1313921,91
н315У	524740,07	1313923,80
н316У	524736,80	1313926,10
н317У	524733,25	1313929,25
н318У	524731,17	1313932,21
н319У	524726,56	1313943,26
н264У	524706,69	1314005,76
н263У	524704,71	1314013,88

:ЗУ13

Условный номер образуемого участка: 59:16:0010326:ЗУ13

Способ образования земельного участка: Образование земельного участка из земель, собственность на которые не разграничена

Площадь земельного участка 4199 м²

Обозначение характерных точек границ	Координаты	
	X	Y
н30У	524962,81	1313770,36
н52У	524952,55	1313766,50
н51У	524957,49	1313756,93
173	524962,80	1313747,34
169	524972,22	1313730,35
168	524987,43	1313703,19
н320У	524995,04	1313695,67
н321У	524998,50	1313695,01
н322У	525003,95	1313691,26
н323У	525006,48	1313689,78
н324У	525009,28	1313688,53
н325У	525059,04	1313716,18
н326У	525063,27	1313707,96
307	525087,29	1313720,14
287	525108,66	1313731,34
н49У	525130,09	1313743,02
87	525151,21	1313753,70
86	525172,70	1313764,84
н185У	525166,28	1313782,61
н184У	525146,15	1313772,58

н183У	525137,03	1313767,74
133	525116,35	1313756,97
136	525082,62	1313740,05
139	525057,25	1313726,25
160	525051,33	1313722,85
163	525026,33	1313709,28
н40У	525023,16	1313715,06
н327У	525015,87	1313710,55
н328У	525011,68	1313708,19
н329У	525003,96	1313712,63
н330У	524998,38	1313715,74
н331У	524996,80	1313718,12
н332У	524994,97	1313721,23
н333У	524991,05	1313719,28
799	524985,14	1313730,09
н31У	524979,89	1313740,04
н30У	524962,81	1313770,36
н52У	524952,55	1313766,50
н51У	524957,49	1313756,93
173	524962,80	1313747,34
169	524972,22	1313730,35
168	524987,43	1313703,19
н320У	524995,04	1313695,67
н321У	524998,50	1313695,01
н322У	525003,95	1313691,26
н323У	525006,48	1313689,78
н324У	525009,28	1313688,53
н325У	525059,04	1313716,18
н326У	525063,27	1313707,96
307	525087,29	1313720,14
287	525108,66	1313731,34
н49У	525130,09	1313743,02
87	525151,21	1313753,70
86	525172,70	1313764,84
н185У	525166,28	1313782,61
н184У	525146,15	1313772,58
н183У	525137,03	1313767,74
133	525116,35	1313756,97
136	525082,62	1313740,05
139	525057,25	1313726,25
160	525051,33	1313722,85
163	525026,33	1313709,28
н40У	525023,16	1313715,06
н327У	525015,87	1313710,55
н328У	525011,68	1313708,19
н329У	525003,96	1313712,63
н330У	524998,38	1313715,74
н331У	524996,80	1313718,12
н332У	524994,97	1313721,23
н333У	524991,05	1313719,28
799	524985,14	1313730,09
н31У	524979,89	1313740,04
н30У	524962,81	1313770,36
:3У14		

Условный номер образуемого участка: 59:16:0010326:3У14		
Способ образования земельного участка: Образование земельного участка из земель, собственность на которые не разграничена		
Площадь земельного участка 6817 м ²		
Обозначение характерных точек границ	Координаты	
	X	Y
н179У	524837,81	1313825,76
225	524853,83	1313813,60
208	524872,34	1313823,15
196	524893,14	1313834,03
195	524909,67	1313843,87
194	524915,94	1313832,25
193	524918,66	1313827,04
189	524923,69	1313817,62
188	524927,30	1313810,67
182	524934,02	1313798,61
180	524948,56	1313773,47
н52У	524952,55	1313766,50
н30У	524962,81	1313770,36
130	524957,14	1313778,07
129	524943,76	1313802,30
164	524932,80	1313825,02
н334У	524918,96	1313848,83
13	524938,73	1313859,73
н335У	524954,52	1313868,82
н34У	524984,18	1313884,04
21	524987,30	1313884,07
20	525009,52	1313897,22
30	525021,11	1313904,80
402	525024,82	1313907,21
401	525024,30	1313907,98
400	525026,82	1313909,49
399	525027,31	1313908,77
398	525030,54	1313910,59
28	525033,28	1313905,81
27	525050,09	1313905,81
387	525041,98	1313919,21
392	525046,13	1313921,40
391	525046,69	1313920,34
98	525061,82	1313927,74
97	525084,87	1313940,56
250	525074,99	1313960,34
259	525068,78	1313957,15
255	525059,23	1313951,93
59	525054,26	1313949,02
58	525048,91	1313945,55
57	525036,55	1313938,45
234	525029,15	1313934,48
233	525024,72	1313932,02
232	525018,34	1313928,60
262	525010,36	1313924,77
261	524989,90	1313913,07
415	524988,15	1313912,71
418	524982,86	1313909,87

420	524977,53	1313907,01
149	524973,43	1313904,58
325	524962,24	1313899,00
329	524936,07	1313882,53
н161У	524897,10	1313859,34
н169У	524867,62	1313842,65
н179У	524837,81	1313825,76
:3У15		
Условный номер образуемого участка: 59:16:0010326:3У15		
Способ образования земельного участка: Образование земельного участка из земель, собственность на которые не разграничена		
Площадь земельного участка 1950 м ²		
Обозначение характерных точек границ	Координаты	
	Х	У
н166У	525122,48	1313868,89
235	525103,92	1313859,47
248	525087,19	1313850,37
110	525055,71	1313832,81
109	525024,59	1313815,27
114	525019,62	1313812,84
123	525012,99	1313808,95
122	524999,86	1313801,82
121	524992,16	1313797,55
124	524978,78	1313790,03
130	524957,14	1313778,07
н30У	524962,81	1313770,36
91	524978,31	1313778,12
н24У	524995,48	1313788,35
н23У	525010,58	1313796,15
78	525025,19	1313804,27
76	525041,49	1313812,80
75	525056,97	1313821,65
63	525072,29	1313829,30
74	525086,28	1313837,10
156	525101,00	1313845,28
158	525126,22	1313859,38
н166У	525122,48	1313868,89
:3У16		
Условный номер образуемого участка: 59:16:0010326:3У16		
Способ образования земельного участка: Образование земельного участка из земель, собственность на которые не разграничена		
Площадь земельного участка 2328 м ²		
Обозначение характерных точек границ	Координаты	
	Х	У
н336У	524665,47	1313941,35
н337У	524671,78	1313941,79
н338У	524681,28	1313937,24
н339У	524683,87	1313932,75
н340У	524688,08	1313932,36
н341У	524692,90	1313936,01
н342У	524696,88	1313936,97
н343У	524698,23	1313933,52
н344У	524705,83	1313935,67

н345У	524708,83	1313938,62
н296У	524710,23	1313942,67
н295У	524708,43	1313953,27
н294У	524707,03	1313959,77
н293У	524702,13	1313975,17
н292У	524699,47	1313980,75
н291У	524693,87	1313983,55
н290У	524692,67	1313987,75
н289У	524690,49	1313990,64
н346У	524687,36	1313990,29
н347У	524686,27	1313988,55
н348У	524684,27	1313986,75
н349У	524680,47	1313986,15
н350У	524671,76	1313982,56
н351У	524662,67	1313981,15
н352У	524653,95	1313973,05
н353У	524648,90	1313966,17
н354У	524651,74	1313963,18
н355У	524652,42	1313960,66
н356У	524652,34	1313958,23
н357У	524650,95	1313954,72
н358У	524656,88	1313953,24
н359У	524661,62	1313947,35
н360У	524662,32	1313943,05
н336У	524665,47	1313941,35

:3У17

Условный номер образуемого участка: 59:16:0010326:3У17

Способ образования земельного участка: Образование земельного участка из земель, собственность на которые не разграничена

Площадь земельного участка 2714м²

Обозначение характерных точек границ	Координаты	
	X	Y
н361У	525004,69	1313645,98
н362У	525010,60	1313644,98
н363У	525016,20	1313652,38
н364У	525020,00	1313659,98
н365У	525021,20	1313668,98
н366У	525020,00	1313678,78
н367У	525016,70	1313683,68
н368У	525013,20	1313686,78
н323У	525006,48	1313689,78
н322У	525003,95	1313691,26
н321У	524998,50	1313695,01
н320У	524995,04	1313695,67
н369У	524989,50	1313694,18
н370У	524985,10	1313694,38
н371У	524979,10	1313692,48
н372У	524975,70	1313689,38
н373У	524971,30	1313689,68
н374У	524963,50	1313688,28
н375У	524957,10	1313687,98
н376У	524952,00	1313685,38
н377У	524943,20	1313686,28

н378У	524937,10	1313684,68
н379У	524932,64	1313680,82
н380У	524933,30	1313676,28
н381У	524932,60	1313674,08
н382У	524929,69	1313668,17
н383У	524926,19	1313663,62
н384У	524924,39	1313658,42
н385У	524922,19	1313653,27
н386У	524916,80	1313645,48
н387У	524912,30	1313642,18
н388У	524906,79	1313638,42
н389У	524906,34	1313635,22
н390У	524909,24	1313633,77
н391У	524914,42	1313635,82
н392У	524919,42	1313638,60
н393У	524926,49	1313642,52
н394У	524930,30	1313646,38
н395У	524932,60	1313650,88
н396У	524937,00	1313655,68
н397У	524941,24	1313659,97
н398У	524947,64	1313663,77
н399У	524952,60	1313665,48
н400У	524955,68	1313666,67
н401У	524959,80	1313667,18
н402У	524964,54	1313668,77
н403У	524966,25	1313667,73
н404У	524971,20	1313668,03
н405У	524975,32	1313669,66
н406У	524978,56	1313671,46
н407У	524983,09	1313671,83
н408У	524985,36	1313670,07
н409У	524988,91	1313670,08
н410У	524991,90	1313668,08
н411У	524996,55	1313663,93
н412У	525000,45	1313658,78
н413У	525000,60	1313651,63
н361У	525004,69	1313645,98
:3У18		
Условный номер образуемого участка: 59:16:0010326:3У18		
Способ образования земельного участка: Образование земельного участка из земель, собственность на которые не разграничена		
Площадь земельного участка 479 м ²		
Обозначение характерных точек границ	Координаты	
	Х	У
н414У	524853,11	1313981,63
н415У	524855,16	1313984,53
н416У	524854,86	1313989,93
н67У	524852,83	1313992,67
н66У	524850,38	1313995,07
216	524847,51	1313996,28
н65У	524842,96	1313997,39
н64У	524838,85	1313997,59
н63У	524836,31	1313998,48

н417У	524832,48	1313998,56
н418У	524829,33	1313997,81
н419У	524823,58	1313995,91
н420У	524822,88	1313993,41
н421У	524828,08	1313990,61
н135У	524830,11	1313986,58
н134У	524833,71	1313985,08
347	524835,76	1313983,18
н133У	524839,49	1313979,49
н132У	524841,80	1313979,76
н131У	524843,74	1313978,03
н130У	524845,34	1313975,83
н129У	524844,00	1313973,07
н128У	524844,89	1313970,57
н127У	524847,23	1313971,02
н126У	524849,74	1313972,36
н125У	524852,04	1313974,83
н422У	524852,54	1313979,63
н414У	524853,11	1313981,63
:3У19		
Условный номер образуемого участка: 59:16:0010326:3У19		
Способ образования земельного участка: Образование земельного участка из земель, собственность на которые не разграничена		
Площадь земельного участка 580 м ²		
Обозначение характерных точек границ	Координаты	
	Х	У
н423У	525135,18	1313658,84
н424У	525137,50	1313659,98
н425У	525139,25	1313660,58
н426У	525140,15	1313663,08
н427У	525140,45	1313664,33
н428У	525140,75	1313667,23
н429У	525139,95	1313668,13
220	525138,57	1313669,00
н430У	525132,93	1313668,39
н77У	525115,40	1313666,49
н431У	525104,52	1313665,88
н432У	525092,88	1313668,77
н433У	525085,42	1313673,01
н434У	525081,62	1313675,77
н435У	525080,94	1313676,11
н436У	525080,14	1313675,65
н437У	525080,28	1313674,90
н438У	525082,11	1313671,35
н439У	525083,78	1313668,11
н440У	525085,59	1313664,59
н441У	525088,18	1313660,28
н442У	525089,01	1313659,72
н443У	525091,35	1313659,03
н444У	525099,10	1313658,07
н445У	525107,93	1313656,53
н446У	525108,86	1313653,28
н447У	525111,44	1313655,36

н448У	525120,75	1313655,92
н449У	525130,80	1313657,93
н423У	525135,18	1313658,84
:ЗУ20		
Условный номер образуемого участка: 59:16:0010326:ЗУ20		
Способ образования земельного участка: Образование земельного участка из земель, собственность на которые не разграничена		
Площадь земельного участка 232 м ²		
Обозначение характерных точек границ	Координаты	
	Х	У
н59У	525123,86	1313798,55
211	525120,23	1313807,12
151	525119,07	1313809,27
150	525116,32	1313807,91
н38У	525112,91	1313806,13
н37У	525115,78	1313802,19
н36У	525115,59	1313799,90
71	525106,81	1313794,83
61	525097,86	1313788,84
70	525102,12	1313782,85
н450У	525106,58	1313785,28
н451У	525117,41	1313793,65
н452У	525122,48	1313796,80
н453У	525122,15	1313797,43
н59У	525123,86	1313798,55
:ЗУ21		
Условный номер образуемого участка: 59:16:0010326:ЗУ21		
Способ образования земельного участка: Образование земельного участка из земель, собственность на которые не разграничена		
Площадь земельного участка 664 м ²		
Обозначение характерных точек границ	Координаты	
	Х	У
319	524904,58	1314014,10
н285У	524912,44	1314003,12
н284У	524914,69	1314001,15
н283У	524917,64	1313999,65
н282У	524920,49	1313999,00
н281У	524923,59	1313999,16
304	524943,64	1314008,42
303	524933,00	1314028,89
319	524904,58	1314014,10
:ЗУ22		
Условный номер образуемого участка: 59:16:0010326:ЗУ22		
Способ образования земельного участка: Образование земельного участка из земель, собственность на которые не разграничена		
Площадь земельного участка 956 м ²		
Обозначение характерных точек границ	Координаты	
	Х	У
212	525144,43	1313790,95
н61У	525142,30	1313795,45
н60У	525137,41	1313805,17
н59У	525123,86	1313798,55

н453У	525122,15	1313797,43
н452У	525122,48	1313796,80
н451У	525117,41	1313793,65
н450У	525106,58	1313785,28
70	525102,12	1313782,85
69	525107,74	1313773,92
133	525116,35	1313756,97
н183У	525137,03	1313767,74
н182У	525135,16	1313770,63
н181У	525131,76	1313771,29
н180У	525126,21	1313781,49
н188У	525132,30	1313784,97
н187У	525138,64	1313788,57
212	525144,43	1313790,95
:3У23		
Условный номер образуемого участка: 59:16:0010326:3У23		
Способ образования земельного участка: Образование земельного участка из земель, собственность на которые не разграничена		
Площадь земельного участка 2917 м ²		
Обозначение характерных точек границ	Координаты	
	Х	У
н311У	524795,70	1313922,88
н310У	524774,98	1313917,48
н309У	524767,60	1313914,48
н308У	524763,20	1313912,88
н170У	524806,72	1313837,90
356	524835,79	1313852,06
349	524808,46	1313905,81
н142У	524799,44	1313924,58
н311У	524795,70	1313922,88
:3У24		
Условный номер образуемого участка: 59:16:0010326:3У24		
Способ образования земельного участка: Образование земельного участка из земель, собственность на которые не разграничена		
Площадь земельного участка 116 м ²		
Обозначение характерных точек границ	Координаты	
	Х	У
232	525018,34	1313928,60
231	525012,30	1313939,99
263	525004,04	1313935,55
262	525010,36	1313924,77
232	525018,34	1313928,60
:3У25		
Условный номер образуемого участка: 59:16:0010326:3У25		
Способ образования земельного участка: Образование земельного участка из земель, собственность на которые не разграничена		
Площадь земельного участка 643 м ²		
Обозначение характерных точек границ	Координаты	
	Х	У
139	525057,25	1313726,25
138	525045,28	1313748,71
135	525070,97	1313762,02

77	525061,97	1313778,46
79	525045,98	1313769,68
385	525051,24	1313759,39
384	525034,51	1313750,64
н165У	525033,54	1313750,20
н39У	525036,50	1313744,42
161	525039,61	1313745,98
160	525051,33	1313722,85
139	525057,25	1313726,25
:3У26		
Условный номер образуемого участка: 59:16:0010326:3У26		
Способ образования земельного участка: Образование земельного участка из земель, собственность на которые не разграничена		
Площадь земельного участка 286 м ²		
Обозначение характерных точек границ	Координаты	
	Х	У
123	525019,62	1313812,84
118	525024,59	1313815,27
22	525014,65	1313833,09
21	524987,30	1313884,07
н33У	524984,18	1313884,04
н34У	525003,00	1313847,66
125	525002,84	1313847,12
124	525011,48	1313831,16
123	525019,62	1313812,84
:3У27		
Условный номер образуемого участка: 59:16:0010326:3У27		
Способ образования земельного участка: Образование земельного участка из земель, собственность на которые не разграничена		
Площадь земельного участка 2166 м ²		
Обозначение характерных точек границ	Координаты	
	Х	У
н8У	525189,41	1313676,43
н7У	525182,61	1313689,62
100	525169,25	1313682,21
108	525164,48	1313681,34
106	525155,33	1313682,74
221	525135,76	1313676,73
220	525138,57	1313669,00
н429У	525139,95	1313668,13
н428У	525140,75	1313667,23
н427У	525140,45	1313664,33
н426У	525140,15	1313663,08
н425У	525139,25	1313660,58
н424У	525137,50	1313659,98
н423У	525135,18	1313658,84
н449У	525130,80	1313657,93
н448У	525120,75	1313655,92
н447У	525111,44	1313655,36
н446У	525108,86	1313653,28
н445У	525107,93	1313656,53
н444У	525099,10	1313658,07
н443У	525091,35	1313659,03

н442У	525089,01	1313659,72
н441У	525088,18	1313660,28
н440У	525085,59	1313664,59
н220У	525105,67	1313625,58
н219У	525138,54	1313643,61
н218У	525149,59	1313650,01
н217У	525162,89	1313658,96
н216У	525174,04	1313666,26
н8У	525189,41	1313676,43
:3У28		
Условный номер образуемого участка: 59:16:0010326:3У28		
Способ образования земельного участка: Образование земельного участка из земель, собственность на которые не разграничена		
Площадь земельного участка 307 м ²		
Обозначение характерных точек границ	Координаты	
	Х	У
н77У	525115,40	1313666,49
н76У	525101,90	1313671,04
219	525095,22	1313675,27
н454У	525092,44	1313680,22
н455У	525086,82	1313690,21
н456У	525086,17	1313690,07
н457У	525084,22	1313688,46
н458У	525076,82	1313685,79
н459У	525074,17	1313686,78
н437У	525080,28	1313674,90
н436У	525080,14	1313675,65
н435У	525080,94	1313676,11
н434У	525081,62	1313675,77
н433У	525085,42	1313673,01
н432У	525092,88	1313668,77
н431У	525104,52	1313665,88
н77У	525115,40	1313666,49
:3У29		
Условный номер образуемого участка: 59:16:0010326:3У29		
Способ образования земельного участка: Образование земельного участка из земель, собственность на которые не разграничена		
Площадь земельного участка 276 м ²		
Обозначение характерных точек границ	Координаты	
	Х	У
н405У	524975,32	1313669,66
н404У	524971,20	1313668,03
н403У	524966,25	1313667,73
н402У	524964,54	1313668,77
н401У	524959,80	1313667,18
н400У	524955,68	1313666,67
н399У	524952,60	1313665,48
н398У	524947,64	1313663,77
н397У	524941,24	1313659,97
н396У	524937,00	1313655,68
н395У	524932,60	1313650,88
н394У	524930,30	1313646,38
н393У	524926,49	1313642,52

н405У	524975,32	1313669,66
:ЗУ30		
Условный номер образуемого участка: 59:16:0010326:ЗУ30		
Способ образования земельного участка: Образование земельного участка из земель, собственность на которые не разграничена		
Площадь земельного участка 47180 м ²		
Обозначение характерных точек границ	Координаты	
	X	Y
н320У	524995,04	1313695,67
168	524987,43	1313703,19
н45У	524975,18	1313696,05
н44У	524970,63	1313695,92
172	524966,50	1313696,55
171	524946,01	1313699,53
н43У	524940,65	1313712,18
н48У	524940,21	1313711,93
200	524910,16	1313699,63
н307У	524897,98	1313693,65
н306У	524891,58	1313705,55
н305У	524886,25	1313713,58
н304У	524873,58	1313733,75
н87У	524865,19	1313746,45
131	524829,62	1313729,21
132	524815,85	1313722,34
н9У	524801,38	1313752,65
5	524798,62	1313751,53
4	524789,60	1313773,68
3	524836,22	1313797,22
2	524841,22	1313799,69
н303У	524838,43	1313805,63
н302У	524835,71	1313807,34
н301У	524827,63	1313808,48
н300У	524824,39	1313809,48
н299У	524820,67	1313811,43
413	524816,03	1313814,26
409	524818,92	1313807,66
408	524820,30	1313808,28
407	524821,79	1313804,88
412	524812,87	1313800,92
н147У	524801,33	1313795,02
364	524791,07	1313801,44
363	524781,13	1313797,47
362	524774,13	1313794,07
361	524764,89	1313789,92
377	524772,22	1313775,63
376	524693,97	1313740,13
373	524636,99	1313851,45
н152У	524657,80	1313870,33
н151У	524695,00	1313887,27
н150У	524700,49	1313875,12
372	524710,18	1313879,25
372	524706,14	1313888,40
382	524718,67	1313893,51

н298У	524716,51	1313910,77
н297У	524711,40	1313936,48
н296У	524710,23	1313942,67
н345У	524708,83	1313938,62
н344У	524705,83	1313935,67
н343У	524698,23	1313933,52
н342У	524696,88	1313936,97
н341У	524692,90	1313936,01
н340У	524688,08	1313932,36
н339У	524683,87	1313932,75
н338У	524681,28	1313937,24
н337У	524671,78	1313941,79
н336У	524665,47	1313941,35
н360У	524662,32	1313943,05
н359У	524661,62	1313947,35
н358У	524656,88	1313953,24
н357У	524650,95	1313954,72
н356У	524652,34	1313958,23
н355У	524652,42	1313960,66
н354У	524651,74	1313963,18
н353У	524648,90	1313966,17
н352У	524653,95	1313973,05
н351У	524662,67	1313981,15
н350У	524671,76	1313982,56
н349У	524680,47	1313986,15
н348У	524684,27	1313986,75
н347У	524686,27	1313988,55
н346У	524687,36	1313990,29
н289У	524690,49	1313990,64
н288У	524686,62	1314004,44
н460У	524514,11	1313914,63
н461У	524820,32	1313583,53
н391У	524914,42	1313635,82
н390У	524909,24	1313633,77
н389У	524906,34	1313635,22
н388У	524906,79	1313638,42
н387У	524912,30	1313642,18
н386У	524916,80	1313645,48
н385У	524922,19	1313653,27
н384У	524924,39	1313658,42
н383У	524926,19	1313663,62
н382У	524929,69	1313668,17
н381У	524932,60	1313674,08
н380У	524933,30	1313676,28
н379У	524932,64	1313680,82
н378У	524937,10	1313684,68
н377У	524943,20	1313686,28
н376У	524952,00	1313685,38
н375У	524957,10	1313687,98
н374У	524963,50	1313688,28
н373У	524971,30	1313689,68
н372У	524975,70	1313689,38
н371У	524979,10	1313692,48
н370У	524985,10	1313694,38

н369У	524989,50	1313694,18
н320У	524995,04	1313695,67
168	524987,43	1313703,19
н45У	524975,18	1313696,05
н44У	524970,63	1313695,92
172	524966,50	1313696,55
171	524946,01	1313699,53
н43У	524940,65	1313712,18
н48У	524940,21	1313711,93
200	524910,16	1313699,63
н307У	524897,98	1313693,65
н306У	524891,58	1313705,55
н305У	524886,25	1313713,58
н304У	524873,58	1313733,75
н87У	524865,19	1313746,45
131	524829,62	1313729,21
132	524815,85	1313722,34
н9У	524801,38	1313752,65
5	524798,62	1313751,53
4	524789,60	1313773,68
3	524836,22	1313797,22
2	524841,22	1313799,69
н303У	524838,43	1313805,63
н302У	524835,71	1313807,34
н301У	524827,63	1313808,48
н300У	524824,39	1313809,48
н299У	524820,67	1313811,43
413	524816,03	1313814,26
409	524818,92	1313807,66
408	524820,30	1313808,28
407	524821,79	1313804,88
412	524812,87	1313800,92
н147У	524801,33	1313795,02
364	524791,07	1313801,44
363	524781,13	1313797,47
362	524774,13	1313794,07
361	524764,89	1313789,92
377	524772,22	1313775,63
376	524693,97	1313740,13
373	524636,99	1313851,45
н152У	524657,80	1313870,33
н151У	524695,00	1313887,27
н150У	524700,49	1313875,12
372	524710,18	1313879,25
372	524706,14	1313888,40
382	524718,67	1313893,51
н298У	524716,51	1313910,77
н297У	524711,40	1313936,48
н296У	524710,23	1313942,67
н345У	524708,83	1313938,62
н344У	524705,83	1313935,67
н343У	524698,23	1313933,52
н342У	524696,88	1313936,97
н341У	524692,90	1313936,01

н340У	524688,08	1313932,36
н339У	524683,87	1313932,75
н338У	524681,28	1313937,24
н337У	524671,78	1313941,79
н336У	524665,47	1313941,35
н360У	524662,32	1313943,05
н359У	524661,62	1313947,35
н358У	524656,88	1313953,24
н357У	524650,95	1313954,72
н356У	524652,34	1313958,23
н355У	524652,42	1313960,66
н354У	524651,74	1313963,18
н353У	524648,90	1313966,17
н352У	524653,95	1313973,05
н351У	524662,67	1313981,15
н350У	524671,76	1313982,56
н349У	524680,47	1313986,15
н348У	524684,27	1313986,75
н347У	524686,27	1313988,55
н346У	524687,36	1313990,29
н289У	524690,49	1313990,64
н288У	524686,62	1314004,44
н460У	524514,11	1313914,63
н461У	524820,32	1313583,53
н391У	524914,42	1313635,82
н390У	524909,24	1313633,77
н389У	524906,34	1313635,22
н388У	524906,79	1313638,42
н387У	524912,30	1313642,18
н386У	524916,80	1313645,48
н385У	524922,19	1313653,27
н384У	524924,39	1313658,42
н383У	524926,19	1313663,62
н382У	524929,69	1313668,17
н381У	524932,60	1313674,08
н380У	524933,30	1313676,28
н379У	524932,64	1313680,82
н378У	524937,10	1313684,68
н377У	524943,20	1313686,28
н376У	524952,00	1313685,38
н375У	524957,10	1313687,98
н374У	524963,50	1313688,28
н373У	524971,30	1313689,68
н372У	524975,70	1313689,38
н371У	524979,10	1313692,48
н370У	524985,10	1313694,38
н369У	524989,50	1313694,18
н320У	524995,04	1313695,67
380	524580,11	1313891,66
379	524564,11	1313875,66
378	524548,11	1313891,66
381	524564,11	1313907,66
380	524580,11	1313891,66
:3У31		

Условный номер образуемого участка: 59:16:0010326:3У31		
Способ образования земельного участка: Образование земельного участка из земель, собственность на которые не разграничена		
Площадь земельного участка 10569 м ²		
Обозначение характерных точек границ	Координаты	
	X	Y
251	525064,54	1313981,97
н160У	525059,51	1313996,60
н159У	525052,66	1313993,13
н158У	525042,26	1313994,15
н157У	525036,55	1313995,37
н156У	525028,24	1313997,31
н155У	525022,64	1313999,09
н154У	525017,63	1314001,48
273	525013,35	1314005,85
н93У	525006,16	1314001,42
н462У	525001,98	1314003,01
н463У	524998,38	1314005,19
н464У	524995,56	1314007,75
н465У	524993,24	1314010,71
н466У	524991,41	1314014,28
н92У	524994,52	1314016,04
н91У	524994,74	1314016,16
277	524987,95	1314027,33
н95У	524982,03	1314038,77
н97У	524975,40	1314051,09
294	524966,38	1314045,41
293	524957,41	1314063,91
301	524951,58	1314059,56
300	524970,92	1314021,90
н280У	524975,35	1314012,01
н279У	524968,72	1314008,89
н278У	524962,22	1314006,09
н277У	524951,56	1314000,89
н276У	524945,28	1313997,31
н275У	524940,08	1313993,89
н274У	524936,86	1313991,97
н273У	524934,30	1313990,73
н272У	524931,74	1313989,69
н271У	524929,24	1313989,31
н270У	524926,98	1313989,12
н269У	524922,07	1313989,92
н268У	524918,37	1313990,34
н267У	524911,40	1313990,83
н266У	524907,79	1313992,22
н265У	524902,75	1313996,23
213	524895,52	1314008,39
н73У	524884,94	1314003,37
н72У	524880,06	1314003,70
н71У	524874,36	1314000,65
217	524869,04	1313998,91
н70У	524865,62	1313998,66
н69У	524862,93	1313999,12
н68У	524862,00	1313998,49

н67У	524852,83	1313992,67
н416У	524854,86	1313989,93
н415У	524855,16	1313984,53
н414У	524853,11	1313981,63
н422У	524852,54	1313979,63
н125У	524852,04	1313974,83
346	524858,95	1313971,55
н124У	524862,89	1313964,20
346	524858,73	1313961,89
345	524860,58	1313958,31
344	524852,23	1313951,00
н146У	524859,78	1313931,17
н145У	524857,77	1313930,12
н164У	524871,42	1313905,55
н163У	524884,91	1313913,27
н162У	524888,55	1313915,10
н104У	524908,95	1313926,47
328	524903,41	1313935,44
327	524911,20	1313939,34
326	524933,74	1313943,36
325	524962,24	1313899,00
149	524973,43	1313904,58
148	524968,83	1313912,61
419	524973,28	1313914,97
417	524978,62	1313917,82
416	524983,91	1313920,65
415	524988,15	1313912,71
261	524989,90	1313913,07
260	524962,70	1313971,43
н89У	524962,55	1313973,06
265	524962,64	1313977,72
н88У	524978,65	1313976,19
229	524998,37	1313972,53
н84У	525001,59	1313974,06
н83У	525005,15	1313974,97
н82У	525008,88	1313975,34
52	525015,33	1313975,51
51	525012,91	1313986,55
50	525014,10	1313990,42
н13У	525025,87	1313988,44
49	525031,41	1313986,26
48	525039,90	1313984,20
253	525045,56	1313982,23
252	525052,54	1313980,20
251	525064,54	1313981,97
394	524969,65	1313953,06
393	524964,28	1313951,38
396	524963,19	1313954,36
395	524968,56	1313956,03
394	524969,65	1313953,06
н467У	524958,56	1313947,92
н468У	524951,89	1313946,44
н469У	524950,92	1313950,35
н470У	524949,76	1313955,33

н471У	524956,38	1313956,78
н472У	524957,56	1313951,82
н467У	524958,56	1313947,92
333	524938,63	1313960,71
332	524908,34	1313945,82
331	524909,74	1313942,75
330	524893,99	1313939,72
н123У	524881,22	1313963,31
н122У	524883,75	1313962,28
н121У	524888,49	1313959,98
н120У	524889,05	1313965,39
н119У	524889,05	1313968,24
н118У	524892,40	1313967,16
н117У	524894,84	1313966,66
н116У	524896,02	1313964,26
н115У	524896,05	1313966,08
н114У	524899,79	1313964,88
н113У	524900,26	1313961,05
н112У	524903,19	1313960,08
н111У	524906,41	1313963,26
н110У	524905,87	1313965,04
н109У	524908,25	1313969,91
н108У	524908,18	1313971,57
н107У	524909,48	1313975,14
н106У	524911,32	1313975,72
н105У	524914,42	1313973,30
339	524917,17	1313973,16
338	524922,47	1313975,58
337	524923,85	1313975,90
336	524927,13	1313978,61
335	524930,12	1313976,70
332	524932,66	1313971,61
333	524938,63	1313960,71
:ЗУ32		
Условный номер образуемого участка: 59:16:0010326:ЗУ32		
Способ образования земельного участка: Образование земельного участка из земель, собственность на которые не разграничена		
Площадь земельного участка 8834 м ²		
Обозначение характерных точек границ	Координаты	
	Х	У
н141У	524787,13	1313928,11
н140У	524780,63	1313942,94
348	524778,22	1313970,63
н139У	524792,97	1313975,58
н138У	524806,37	1313979,78
н137У	524808,58	1313980,81
н136У	524821,36	1313984,56
н135У	524830,11	1313986,58
н421У	524828,08	1313990,61
н420У	524822,88	1313993,41
н419У	524823,58	1313995,91
н418У	524829,33	1313997,81
н417У	524832,48	1313998,56

н63У	524836,31	1313998,48
215	524825,69	1314021,38
н62У	524851,39	1314035,02
214	524873,86	1314047,06
340	524870,41	1314053,09
343	524826,94	1314029,72
342	524812,93	1314056,89
352	524791,74	1314045,66
351	524806,65	1314017,30
354	524779,05	1314003,46
353	524763,50	1314031,77
н264У	524706,69	1314005,76
н319У	524726,56	1313943,26
н318У	524731,17	1313932,21
н317У	524733,25	1313929,25
н316У	524736,80	1313926,10
н315У	524740,07	1313923,80
н314У	524746,16	1313921,91
н313У	524752,66	1313921,60
н312У	524759,45	1313922,20
н141У	524787,13	1313928,11
:ЗУ33		
Условный номер образуемого участка: 59:16:0010326:ЗУ33		
Способ образования земельного участка: Образование земельного участка из земель, собственность на которые не разграничена (рекомендован к перераспределению с земельным участком 59:16:0010326:55)		
Площадь земельного участка 62 м ²		
Обозначение характерных точек границ	Координаты	
	Х	У
н92У	524994,52	1314016,04
н466У	524991,41	1314014,28
н465У	524993,24	1314010,71
н464У	524995,56	1314007,75
н463У	524998,38	1314005,19
н462У	525001,98	1314003,01
н93У	525006,16	1314001,42
н92У	524994,52	1314016,04
:ЗУ34		
Условный номер образуемого участка: 59:16:0010326:ЗУ34		
Способ образования земельного участка: Образование земельного участка из земель, собственность на которые не разграничена (рекомендован к перераспределению с земельным участком 59:16:0010326:40)		
Площадь земельного участка 150 м ²		
Обозначение характерных точек границ	Координаты	
	Х	У
н53У	524935,31	1313757,49
н52У	524952,55	1313766,50
180	524948,56	1313773,47
н54У	524931,74	1313764,10
н53У	524935,31	1313757,49
:ЗУ35		
Условный номер образуемого участка: 59:16:0010326:ЗУ35		
Способ образования земельного участка: Образование земельного участка из		

земель, собственность на которые не разграничена (рекомендован к перераспределению с земельным участком 59:16:0010326:22)		
Площадь земельного участка 120 м ²		
Обозначение характерных точек границ	Координаты	
	X	Y
н40У	525023,16	1313715,06
162	525019,58	1313721,58
н329У	525003,96	1313712,63
н328У	525011,68	1313708,19
н327У	525015,87	1313710,55
н40У	525023,16	1313715,06
:ЗУ36		
Условный номер образуемого участка: 59:16:0010326:ЗУ36		
Способ образования земельного участка: Образование земельного участка путем раздела 59:16:0010326:469		
Площадь земельного участка 1133 м ²		
Обозначение характерных точек границ	Координаты	
	X	Y
213	524895,52	1314008,39
214	524873,86	1314047,06
н62У	524851,39	1314035,02
217	524869,04	1313998,91
н71У	524874,36	1314000,65
н72У	524880,06	1314003,70
н73У	524884,94	1314003,37
213	524895,52	1314008,39
:ЗУ37		
Условный номер образуемого участка: 59:16:0010326:ЗУ37		
Способ образования земельного участка: Образование земельного участка путем раздела 59:16:0010326:469		
Площадь земельного участка 1025 м ²		
Обозначение характерных точек границ	Координаты	
	X	Y
н62У	524851,39	1314035,02
215	524825,69	1314021,38
н63У	524836,31	1313998,48
н64У	524838,85	1313997,59
н65У	524842,96	1313997,39
216	524847,51	1313996,28
н66У	524850,38	1313995,07
н67У	524852,83	1313992,67
н68У	524862,00	1313998,49
н69У	524862,93	1313999,12
н70У	524865,62	1313998,66
217	524869,04	1313998,91
н62У	524851,39	1314035,02

Ведомость координат поворотных точек границ исправляемых и уточняемых земельных участков

Таблица 3

Кадастровый номер земельного участка: 59:16:0010326:1		
Обозначение характерных точек границ	Координаты	
	X	Y
н1У	525213,06	1313687,12
н2У	525193,07	1313726,27
н3У	525189,94	1313724,94
н4У	525183,18	1313720,92
н5У	525170,32	1313714,76
н6У	525174,93	1313705,41
н7У	525182,61	1313689,62
н8У	525189,41	1313676,43
н1У	525213,06	1313687,12
Кадастровый номер земельного участка: 59:16:0010326:101		
Обозначение характерных точек границ	Координаты	
	X	Y
1	524850,71	1313779,31
2	524841,22	1313799,69
3	524836,22	1313797,22
4	524789,60	1313773,68
5	524798,62	1313751,53
н9У	524801,38	1313752,65
6	524814,68	1313758,79
н10У	524841,98	1313773,70
7	524844,76	1313775,88
1	524850,71	1313779,31
Кадастровый номер земельного участка: 59:16:0010326:107		
Обозначение характерных точек границ	Координаты	
	X	Y
8	524974,06	1313832,66
н11У	524973,92	1313832,95
9	524970,64	1313839,46
10	524957,87	1313862,57
11	524954,29	1313868,69
13	524938,73	1313859,73
14	524942,97	1313851,74
15	524953,22	1313835,43
н12У	524958,80	1313825,71
17	524961,94	1313827,20
8	524973,58	1313832,39
Кадастровый номер земельного участка: 59:16:0010326:108		
Обозначение характерных точек границ	Координаты	
	X	Y
18	525038,95	1313846,23
19	525030,84	1313860,60
20	525009,52	1313897,22
21	524987,30	1313884,07
22	525014,54	1313833,29
18	525038,95	1313846,23

Кадастровый номер земельного участка: 59:16:0010326:109		
Обозначение характерных точек границ	Координаты	
	X	Y
19	525030,84	1313860,60
23	525038,83	1313865,11
24	525054,38	1313874,58
25	525064,32	1313879,28
26	525055,85	1313895,06
27	525050,09	1313905,81
28	525033,28	1313905,81
29	525023,83	1313900,54
30	525021,11	1313904,80
20	525009,52	1313897,22
19	525030,84	1313860,60
Кадастровый номер земельного участка: 59:16:0010326:110		
Обозначение характерных точек границ	Координаты	
	X	Y
31	524888,68	1313774,90
32	524892,73	1313776,29
33	524896,06	1313777,43
34	524897,73	1313778,10
35	524905,38	1313781,25
36	524905,15	1313781,86
38	524897,36	1313799,38
40	524886,94	1313795,99
41	524877,92	1313792,35
43	524866,42	1313788,06
47	524876,23	1313769,62
31	524888,68	1313774,90
Кадастровый номер земельного участка: 59:16:0010326:112		
Обозначение характерных точек границ	Координаты	
	X	Y
48	525039,90	1313984,20
49	525031,41	1313986,26
н13У	525025,87	1313988,44
50	525014,10	1313990,42
51	525012,91	1313986,55
52	525015,33	1313975,51
н14У	525016,94	1313970,07
53	525018,89	1313964,93
54	525027,87	1313947,65
55	525030,80	1313949,24
56	525034,47	1313942,16
57	525036,55	1313938,45
58	525048,91	1313945,55
59	525054,26	1313949,02
60	525047,62	1313962,11
н15У	525044,07	1313969,55
48	525039,90	1313984,20
Кадастровый номер земельного участка: 59:16:0010326:113		
Обозначение характерных точек границ	Координаты	
	X	Y
61	525097,86	1313788,84

62	525093,82	1313785,94
н16У	525092,63	1313786,29
н17У	525083,09	1313807,34
н18У	525077,37	1313819,20
63	525072,29	1313829,30
66	525056,97	1313821,65
67	525074,64	1313790,92
68	525089,44	1313763,27
69	525107,74	1313773,92
70	525102,12	1313782,85
61	525097,86	1313788,84
Кадастровый номер земельного участка: 59:16:0010326:14		
Обозначение характерных точек границ	Координаты	
	X	Y
61	525097,86	1313788,84
71	525106,81	1313794,83
72	525103,56	1313801,04
н19У	525099,86	1313808,30
73	525092,24	1313824,41
74	525086,28	1313837,10
63	525072,29	1313829,30
н18У	525077,37	1313819,20
н17У	525083,09	1313807,34
н16У	525092,63	1313786,29
62	525093,82	1313785,94
61	525097,86	1313788,84
Кадастровый номер земельного участка: 59:16:0010326:16		
Обозначение характерных точек границ	Координаты	
	X	Y
67	525074,64	1313790,92
75	525056,97	1313821,65
76	525041,49	1313812,80
77	525059,41	1313782,70
67	525074,64	1313790,92
Кадастровый номер земельного участка: 59:16:0010326:17		
Обозначение характерных точек границ	Координаты	
	X	Y
76	525041,49	1313812,80
78	525025,19	1313804,27
н20У	525031,04	1313794,73
н21У	525041,52	1313778,18
н22У	525043,50	1313774,45
79	525045,98	1313769,68
77	525061,97	1313778,46
77	525059,41	1313782,70
76	525041,49	1313812,80
Кадастровый номер земельного участка: 59:16:0010326:18		
Обозначение характерных точек границ	Координаты	
	X	Y
н23У	525010,58	1313796,15
н24У	524995,48	1313788,35
н25У	525011,28	1313757,70
н26У	525014,01	1313759,00

н27У	525026,91	1313765,92
н28У	525015,13	1313787,23
н23У	525010,58	1313796,15
Кадастровый номер земельного участка: 59:16:0010326:19		
Обозначение характерных точек границ	Координаты	
	X	Y
80	525025,19	1313804,27
81	525010,58	1313796,15
82	525015,13	1313787,23
83	525026,91	1313765,92
84	525043,50	1313774,45
н21У	525041,52	1313778,18
н20У	525031,04	1313794,73
80	525025,19	1313804,27
Кадастровый номер земельного участка: 59:16:0010326:2		
Обозначение характерных точек границ	Координаты	
	X	Y
85	525193,07	1313726,27
86	525172,70	1313764,84
87	525151,21	1313753,70
89	525170,32	1313714,76
н4У	525183,18	1313720,92
н3У	525189,94	1313724,94
85	525193,07	1313726,27
Кадастровый номер земельного участка: 59:16:0010326:22		
Обозначение характерных точек границ	Координаты	
	X	Y
796	525019,58	1313721,58
797	525014,30	1313732,00
94	525002,60	1313753,00
93	524995,03	1313749,09
92	524979,89	1313740,04
798	524985,14	1313730,09
799	524991,05	1313719,28
800	524994,97	1313721,23
801	524996,80	1313718,12
802	524998,38	1313715,74
803	525003,96	1313712,63
796	525019,58	1313721,58
Кадастровый номер земельного участка: 59:16:0010326:23		
Обозначение характерных точек границ	Координаты	
	X	Y
80	525014,01	1313759,00
84	525011,28	1313757,70
102	524995,48	1313788,35
103	524978,31	1313778,12
94	524995,03	1313749,09
93	525002,60	1313753,00
92	525014,30	1313732,00
104	525025,32	1313737,98
н29У	525015,43	1313756,47
80	525014,01	1313759,00
Кадастровый номер земельного участка: 59:16:0010326:24		

Обозначение характерных точек границ	Координаты	
	X	Y
н30У	524962,81	1313770,36
н31У	524979,89	1313740,04
92	524995,03	1313749,09
91	524978,31	1313778,12
н30У	524962,81	1313770,36
Кадастровый номер земельного участка: 59:16:0010326:27		
Обозначение характерных точек границ	Координаты	
	X	Y
96	525097,09	1313916,92
97	525084,87	1313940,56
98	525061,82	1313927,74
99	525067,66	1313913,47
27	525050,09	1313905,81
26	525055,85	1313895,06
н32У	525071,72	1313903,08
н33У	525081,44	1313908,81
96	525097,09	1313916,92
Кадастровый номер земельного участка: 59:16:0010326:3		
Обозначение характерных точек границ	Координаты	
	X	Y
100	525169,25	1313682,21
102	525182,61	1313689,62
103	525174,93	1313705,41
89	525170,32	1313714,76
104	525148,76	1313703,82
105	525148,33	1313702,64
106	525155,33	1313682,74
108	525164,48	1313681,34
100	525169,25	1313682,21
Кадастровый номер земельного участка: 59:16:0010326:30		
Обозначение характерных точек границ	Координаты	
	X	Y
109	525024,59	1313815,27
110	525055,71	1313832,81
111	525050,34	1313843,43
112	525046,43	1313851,31
23	525038,83	1313865,11
19	525030,84	1313860,60
18	525038,95	1313846,23
113	525014,54	1313833,29
109	525024,59	1313815,27
Кадастровый номер земельного участка: 59:16:0010326:31		
Обозначение характерных точек границ	Координаты	
	X	Y
114	525019,62	1313812,84
115	525011,48	1313831,16
116	525002,84	1313847,12
117	524992,71	1313842,40
119	524982,97	1313837,65
8	524973,92	1313832,95
8	524974,06	1313832,66

120	524973,58	1313832,39
120	524976,38	1313827,14
121	524992,16	1313797,55
122	524999,86	1313801,82
123	525012,99	1313808,95
114	525019,62	1313812,84
Кадастровый номер земельного участка: 59:16:0010326:32		
Обозначение характерных точек границ	Координаты	
	X	Y
н34У	524984,18	1313884,04
11	524954,29	1313868,69
10	524957,87	1313862,57
9	524970,64	1313839,46
н11У	524973,92	1313832,95
119	524982,97	1313837,65
117	524992,71	1313842,40
116	525002,84	1313847,12
н35У	525003,00	1313847,66
н34У	524984,18	1313884,04
Кадастровый номер земельного участка: 59:16:0010326:33		
Обозначение характерных точек границ	Координаты	
	X	Y
124	524978,78	1313790,03
125	524992,16	1313797,55
120	524976,38	1313827,14
126	524973,58	1313832,39
17	524961,94	1313827,20
127	524958,80	1313825,71
128	524965,26	1313814,10
124	524978,78	1313790,03
Кадастровый номер земельного участка: 59:16:0010326:35		
Обозначение характерных точек границ	Координаты	
	X	Y
124	524978,78	1313790,03
128	524965,26	1313814,10
129	524943,76	1313802,30
130	524957,14	1313778,07
124	524978,78	1313790,03
Кадастровый номер земельного участка: 59:16:0010326:360		
Обозначение характерных точек границ	Координаты	
	X	Y
131	524829,62	1313729,21
6	524814,68	1313758,79
5	524801,38	1313752,65
132	524815,85	1313722,34
131	524829,62	1313729,21
Кадастровый номер земельного участка: 59:16:0010326:363		
Обозначение характерных точек границ	Координаты	
	X	Y
133	525116,35	1313756,97
69	525107,74	1313773,92
68	525089,44	1313763,27

134	525074,64	1313790,92
77	525059,41	1313782,70
77	525061,97	1313778,46
135	525070,97	1313762,02
136	525082,62	1313740,05
133	525116,35	1313756,97
Кадастровый номер земельного участка: 59:16:0010326:364		
Обозначение характерных точек границ	Координаты	
	X	Y
136	525082,62	1313740,05
135	525070,97	1313762,02
138	525045,28	1313748,71
139	525057,25	1313726,25
136	525082,62	1313740,05
Кадастровый номер земельного участка: 59:16:0010326:365		
Обозначение характерных точек границ	Координаты	
	X	Y
140	524926,87	1314069,07
141	524908,16	1314106,05
142	524896,07	1314099,21
143	524903,04	1314086,93
144	524906,30	1314079,90
145	524914,54	1314063,30
140	524926,87	1314069,07
Кадастровый номер земельного участка: 59:16:0010326:366		
Обозначение характерных точек границ	Координаты	
	X	Y
146	524977,53	1313907,01
147	524973,28	1313914,97
148	524968,83	1313912,61
149	524973,43	1313904,58
146	524977,53	1313907,01
Кадастровый номер земельного участка: 59:16:0010326:367		
Обозначение характерных точек границ	Координаты	
	X	Y
150	525116,32	1313807,91
151	525119,07	1313809,27
152	525117,70	1313811,99
153	525113,50	1313821,01
154	525107,32	1313833,01
155	525104,88	1313837,85
156	525101,00	1313845,28
74	525086,28	1313837,10
73	525092,24	1313824,41
н19У	525099,86	1313808,30
72	525103,56	1313801,04
72	525106,81	1313794,83
н36У	525115,59	1313799,90
н37У	525115,78	1313802,19
н38У	525112,91	1313806,13
150	525116,32	1313807,91
Кадастровый номер земельного участка: 59:16:0010326:369		
Обозначение характерных	Координаты	

точек границ	X	Y
157	525133,38	1313846,59
158	525126,22	1313859,38
156	525101,00	1313845,28
155	525104,88	1313837,85
154	525107,32	1313833,01
159	525112,55	1313835,30
157	525133,38	1313846,59
Кадастровый номер земельного участка: 59:16:0010326:368		
Обозначение характерных точек границ	Координаты	
	X	Y
160	525051,33	1313722,85
161	525039,61	1313745,98
н39У	525036,50	1313744,42
95	525025,32	1313737,98
94	525014,30	1313732,00
162	525019,58	1313721,58
н40У	525023,16	1313715,06
163	525026,33	1313709,28
160	525051,33	1313722,85
Кадастровый номер земельного участка: 59:16:0010326:37		
Обозначение характерных точек границ	Координаты	
	X	Y
164	524932,80	1313825,02
165	524953,22	1313835,43
14	524942,97	1313851,74
166	524938,73	1313859,73
167	524918,96	1313848,83
164	524932,80	1313825,02
Кадастровый номер земельного участка: 59:16:0010326:38		
Обозначение характерных точек границ	Координаты	
	X	Y
168	524987,43	1313703,19
169	524972,22	1313730,35
н41У	524951,75	1313719,37
170	524947,39	1313716,67
н42У	524942,64	1313713,42
н43У	524940,65	1313712,18
171	524946,01	1313699,53
172	524966,50	1313696,55
н44У	524970,63	1313695,92
н45У	524975,18	1313696,05
168	524987,43	1313703,19
Кадастровый номер земельного участка: 59:16:0010326:39		
Обозначение характерных точек границ	Координаты	
	X	Y
169	524972,22	1313730,35
173	524962,80	1313747,34
175	524932,97	1313730,89
н46У	524930,67	1313729,59
н47У	524930,75	1313729,33
н48У	524940,21	1313711,93
н43У	524940,65	1313712,18

177	524942,64	1313713,42
170	524947,39	1313716,67
н41У	524951,75	1313719,37
169	524972,22	1313730,35
Кадастровый номер земельного участка: 59:16:0010326:4		
Обозначение характерных точек границ	Координаты	
	X	Y
87	525151,21	1313753,70
н49У	525130,09	1313743,02
н50У	525138,28	1313726,29
104	525148,76	1313703,82
н5У	525170,32	1313714,76
87	525151,21	1313753,70
Кадастровый номер земельного участка: 59:16:0010326:40		
Обозначение характерных точек границ	Координаты	
	X	Y
179	524922,58	1313747,54
н46У	524930,67	1313729,59
175	524932,97	1313730,89
174	524962,80	1313747,34
н51У	524957,49	1313756,93
н52У	524952,55	1313766,50
н53У	524935,31	1313757,49
н54У	524931,74	1313764,10
н55У	524918,25	1313756,58
н56У	524921,71	1313749,37
179	524922,58	1313747,54
Кадастровый номер земельного участка: 59:16:0010326:41		
Обозначение характерных точек границ	Координаты	
	X	Y
181	524918,25	1313756,58
н54У	524931,74	1313764,10
180	524948,56	1313773,47
182	524934,02	1313798,61
36	524905,15	1313781,86
183	524905,38	1313781,25
184	524914,24	1313764,25
181	524918,25	1313756,58
Кадастровый номер земельного участка: 59:16:0010326:42		
Обозначение характерных точек границ	Координаты	
	X	Y
182	524934,02	1313798,61
185	524930,03	1313805,62
188	524927,30	1313810,67
189	524923,69	1313817,62
190	524917,09	1313813,64
191	524906,94	1313806,33
н57У	524898,44	1313799,81
192	524897,36	1313799,38
183	524905,15	1313781,86
182	524934,02	1313798,61
Кадастровый номер земельного участка: 59:16:0010326:43		
Обозначение характерных	Координаты	

точек границ	X	Y
189	524923,69	1313817,62
193	524918,66	1313827,04
194	524915,94	1313832,25
195	524909,67	1313843,87
196	524893,14	1313834,03
197	524898,34	1313823,36
198	524901,46	1313815,13
191	524906,94	1313806,33
190	524917,09	1313813,64
189	524923,69	1313817,62
Кадастровый номер земельного участка: 59:16:0010326:44		
Обозначение характерных точек границ	Координаты	
	X	Y
176	524930,75	1313729,33
н58У	524921,92	1313725,07
199	524902,11	1313716,55
200	524910,16	1313699,63
177	524940,21	1313711,93
176	524930,75	1313729,33
Кадастровый номер земельного участка: 59:16:0010326:45		
Обозначение характерных точек границ	Координаты	
	X	Y
201	524893,53	1313734,09
199	524902,11	1313716,55
н58У	524921,92	1313725,07
176	524930,75	1313729,33
н46У	524930,67	1313729,59
179	524922,58	1313747,54
201	524893,53	1313734,09
Кадастровый номер земельного участка: 59:16:0010326:46		
Обозначение характерных точек границ	Координаты	
	X	Y
201	524893,53	1313734,09
179	524922,58	1313747,54
н56У	524921,71	1313749,37
181	524918,25	1313756,58
184	524914,24	1313764,25
202	524885,39	1313752,09
201	524893,53	1313734,09
Кадастровый номер земельного участка: 59:16:0010326:47		
Обозначение характерных точек границ	Координаты	
	X	Y
203	524914,24	1313764,25
36	524905,38	1313781,25
35	524897,73	1313778,10
33	524896,06	1313777,43
32	524892,73	1313776,29
31	524888,68	1313774,90
47	524876,23	1313769,62
204	524885,39	1313752,09
203	524914,24	1313764,25
Кадастровый номер земельного участка: 59:16:0010326:49		

Обозначение характерных точек границ	Координаты	
	X	Y
192	524898,44	1313799,81
191	524906,94	1313806,33
198	524901,46	1313815,13
197	524898,34	1313823,36
196	524893,14	1313834,03
208	524872,34	1313823,15
40	524886,94	1313795,99
38	524897,36	1313799,38
192	524898,44	1313799,81
Кадастровый номер земельного участка: 59:16:0010326:495		
Обозначение характерных точек границ	Координаты	
	X	Y
209	525159,03	1313797,75
210	525147,84	1313820,13
211	525120,23	1313807,12
н59У	525123,86	1313798,55
н60У	525137,41	1313805,17
н61У	525142,30	1313795,45
212	525144,43	1313790,95
209	525159,03	1313797,75
Кадастровый номер земельного участка: 59:16:0010326:496		
Обозначение характерных точек границ	Координаты	
	X	Y
213	524895,52	1314008,39
214	524873,86	1314047,06
н62У	524851,39	1314035,02
215	524825,69	1314021,38
н63У	524836,31	1313998,48
н64У	524838,85	1313997,59
н65У	524842,96	1313997,39
216	524847,51	1313996,28
н66У	524850,38	1313995,07
н67У	524852,83	1313992,67
н68У	524862,00	1313998,49
н69У	524862,93	1313999,12
н70У	524865,62	1313998,66
217	524869,04	1313998,91
н71У	524874,36	1314000,65
н72У	524880,06	1314003,70
н73У	524884,94	1314003,37
213	524895,52	1314008,39
Кадастровый номер земельного участка: 59:16:0010326:5		
Обозначение характерных точек границ	Координаты	
	X	Y
218	525105,89	1313681,04
н74У	525106,38	1313679,72
н75У	525097,24	1313675,86
219	525095,22	1313675,27
н76У	525101,90	1313671,04
н77У	525115,40	1313666,49
220	525138,57	1313669,00

221	525135,76	1313676,73
222	525155,33	1313682,74
223	525148,33	1313702,64
н78У	525138,54	1313698,40
н79У	525130,72	1313694,76
224	525127,51	1313692,17
н80У	525115,09	1313684,98
н81У	525109,34	1313682,24
218	525105,89	1313681,04
Кадастровый номер земельного участка: 59:16:0010326:50		
Обозначение характерных точек границ	Координаты	
	X	Y
40	524886,94	1313795,99
208	524872,34	1313823,15
225	524853,83	1313813,60
43	524866,42	1313788,06
41	524877,92	1313792,35
40	524886,94	1313795,99
Кадастровый номер земельного участка: 59:16:0010326:500		
Обозначение характерных точек границ	Координаты	
	X	Y
226	525036,55	1313938,45
57	525034,47	1313942,16
55	525030,80	1313949,24
54	525027,87	1313947,65
53	525018,89	1313964,93
227	525016,94	1313970,07
228	525015,33	1313975,51
н82У	525008,88	1313975,34
н83У	525005,15	1313974,97
н84У	525001,59	1313974,06
229	524998,37	1313972,53
н85У	525005,28	1313955,95
230	525012,67	1313940,19
231	525012,30	1313939,99
232	525018,34	1313928,60
233	525024,72	1313932,02
234	525029,15	1313934,48
226	525036,55	1313938,45
Кадастровый номер земельного участка: 59:16:0010326:501		
Обозначение характерных точек границ	Координаты	
	X	Y
235	525103,92	1313859,47
н86У	525093,46	1313881,12
236	525089,29	1313889,08
237	525079,89	1313884,44
238	525079,16	1313886,02
239	525070,35	1313882,07
25	525064,32	1313879,28
240	525054,38	1313874,58
242	525059,28	1313864,91
243	525075,09	1313872,87
244	525077,38	1313868,95

246	525079,77	1313865,01
247	525083,66	1313857,49
248	525087,19	1313850,37
235	525103,92	1313859,47
Кадастровый номер земельного участка: 59:16:0010326:503		
Обозначение характерных точек границ	Координаты	
	X	Y
248	525087,19	1313850,37
247	525083,66	1313857,49
246	525079,77	1313865,01
244	525077,38	1313868,95
243	525075,09	1313872,87
242	525059,28	1313864,91
240	525054,38	1313874,58
249	525038,83	1313865,11
112	525046,43	1313851,31
111	525050,34	1313843,43
110	525055,71	1313832,81
248	525087,19	1313850,37
Кадастровый номер земельного участка: 59:16:0010326:51		
Обозначение характерных точек границ	Координаты	
	X	Y
6	524814,68	1313758,79
131	524829,62	1313729,21
н87У	524865,19	1313746,45
1	524850,71	1313779,31
7	524844,76	1313775,88
н10У	524841,98	1313773,70
6	524814,68	1313758,79
Кадастровый номер земельного участка: 59:16:0010326:52		
Обозначение характерных точек границ	Координаты	
	X	Y
250	525074,99	1313960,34
251	525064,54	1313981,97
252	525052,54	1313980,20
253	525045,56	1313982,23
254	525039,90	1313984,20
48	525044,07	1313969,55
60	525047,62	1313962,11
59	525054,26	1313949,02
255	525059,23	1313951,93
259	525068,78	1313957,15
250	525074,99	1313960,34
Кадастровый номер земельного участка: 59:16:0010326:54		
Обозначение характерных точек границ	Координаты	
	X	Y
260	524962,70	1313971,43
261	524989,90	1313913,07
262	525010,36	1313924,77
263	525004,04	1313935,55
231	525012,30	1313939,99
230	525012,67	1313940,19
н85У	525005,28	1313955,95

264	524998,37	1313972,53
н88У	524978,65	1313976,19
265	524962,64	1313977,72
н89У	524962,55	1313973,06
260	524962,70	1313971,43
Кадастровый номер земельного участка: 59:16:0010326:55		
Обозначение характерных точек границ	Координаты	
	X	Y
266	525045,01	1314024,22
269	525038,08	1314038,32
н90У	525035,22	1314036,89
270	525026,12	1314032,79
271	525006,43	1314022,48
272	525003,30	1314020,63
н91У	524994,74	1314016,16
н92У	524994,52	1314016,04
н93У	525006,16	1314001,42
273	525013,35	1314005,85
274	525034,83	1314018,97
266	525045,01	1314024,22
Кадастровый номер земельного участка: 59:16:0010326:56		
Обозначение характерных точек границ	Координаты	
	X	Y
275	525003,30	1314020,63
271	525006,43	1314022,48
270	525026,12	1314032,79
н90У	525035,22	1314036,89
269	525038,08	1314038,32
276	525032,06	1314050,70
277	524987,95	1314027,33
278	524994,74	1314016,16
275	525003,30	1314020,63
Кадастровый номер земельного участка: 59:16:0010326:57		
Обозначение характерных точек границ	Координаты	
	X	Y
276	525032,06	1314050,70
н94У	525026,10	1314063,58
н95У	524982,03	1314038,77
277	524987,95	1314027,33
276	525032,06	1314050,70
Кадастровый номер земельного участка: 59:16:0010326:58		
Обозначение характерных точек границ	Координаты	
	X	Y
279	524982,03	1314038,77
280	525026,10	1314063,58
281	525019,73	1314074,97
282	524993,16	1314060,38
н96У	524980,05	1314053,83
283	524975,97	1314051,41
н97У	524975,40	1314051,09
279	524982,03	1314038,77
Кадастровый номер земельного участка: 59:16:0010326:59		
Обозначение характерных	Координаты	

точек границ	X	Y
281	525019,73	1314074,97
284	525010,85	1314092,72
285	524984,31	1314078,63
282	524993,16	1314060,38
281	525019,73	1314074,97
Кадастровый номер земельного участка: 59:16:0010326:6		
Обозначение характерных точек границ	Координаты	
	X	Y
224	525127,51	1313692,17
н79У	525130,72	1313694,76
н78У	525138,54	1313698,40
105	525148,33	1313702,64
104	525148,76	1313703,82
н50У	525138,28	1313726,29
286	525130,09	1313743,02
287	525108,66	1313731,34
288	525115,19	1313717,48
224	525127,51	1313692,17
Кадастровый номер земельного участка: 59:16:0010326:60		
Обозначение характерных точек границ	Координаты	
	X	Y
284	525010,85	1314092,72
289	525001,75	1314109,85
н98У	524989,35	1314102,93
290	524975,33	1314096,02
285	524984,31	1314078,63
284	525010,85	1314092,72
Кадастровый номер земельного участка: 59:16:0010326:61		
Обозначение характерных точек границ	Координаты	
	X	Y
289	525001,75	1314109,85
291	524983,51	1314146,24
292	524956,85	1314131,79
290	524975,33	1314096,02
н98У	524989,35	1314102,93
289	525001,75	1314109,85
Кадастровый номер земельного участка: 59:16:0010326:63		
Обозначение характерных точек границ	Координаты	
	X	Y
285	524984,31	1314078,63
293	524957,41	1314063,91
294	524966,38	1314045,41
н97У	524975,40	1314051,09
283	524975,97	1314051,41
н96У	524980,05	1314053,83
282	524993,16	1314060,38
285	524984,31	1314078,63
Кадастровый номер земельного участка: 59:16:0010326:64		
Обозначение характерных точек границ	Координаты	
	X	Y
295	524961,89	1314089,60
296	524947,96	1314081,21

293	524957,41	1314063,91
285	524984,31	1314078,63
290	524975,33	1314096,02
295	524961,89	1314089,60
Кадастровый номер земельного участка: 59:16:0010326:65		
Обозначение характерных точек границ	Координаты	
	X	Y
295	524961,89	1314089,60
290	524975,33	1314096,02
292	524956,85	1314131,79
297	524943,67	1314124,99
295	524961,89	1314089,60
Кадастровый номер земельного участка: 59:16:0010326:66		
Обозначение характерных точек границ	Координаты	
	X	Y
296	524947,96	1314081,21
295	524961,89	1314089,60
297	524943,67	1314124,99
н99У	524928,97	1314117,56
296	524947,96	1314081,21
Кадастровый номер земельного участка: 59:16:0010326:67		
Обозначение характерных точек границ	Координаты	
	X	Y
298	524939,27	1314051,15
299	524957,48	1314015,18
300	524970,92	1314021,90
301	524951,58	1314059,56
н100У	524943,97	1314053,67
298	524939,27	1314051,15
Кадастровый номер земельного участка: 59:16:0010326:68		
Обозначение характерных точек границ	Координаты	
	X	Y
299	524957,48	1314015,18
298	524939,27	1314051,15
н101У	524935,00	1314050,24
302	524924,40	1314045,51
303	524933,00	1314028,89
304	524943,64	1314008,42
299	524957,48	1314015,18
Кадастровый номер земельного участка: 59:16:0010326:7		
Обозначение характерных точек границ	Координаты	
	X	Y
224	525127,51	1313692,17
288	525115,19	1313717,48
287	525108,66	1313731,34
307	525087,29	1313720,14
308	525091,64	1313710,90
309	525095,14	1313703,84
н102У	525103,87	1313685,78
н103У	525104,66	1313684,36
218	525105,89	1313681,04
н81У	525109,34	1313682,24
н80У	525115,09	1313684,98

224	525127,51	1313692,17
Кадастровый номер земельного участка: 59:16:0010326:71		
Обозначение характерных точек границ	Координаты	
	X	Y
310	524941,88	1314077,45
311	524938,14	1314084,77
312	524932,40	1314095,98
313	524926,44	1314107,09
314	524923,47	1314114,12
315	524918,94	1314111,84
141	524908,16	1314106,05
140	524926,87	1314069,07
316	524930,47	1314071,57
310	524941,88	1314077,45
Кадастровый номер земельного участка: 59:16:0010326:73		
Обозначение характерных точек границ	Координаты	
	X	Y
317	524924,40	1314045,51
318	524895,93	1314030,61
319	524904,58	1314014,10
303	524933,00	1314028,89
317	524924,40	1314045,51
Кадастровый номер земельного участка: 59:16:0010326:74		
Обозначение характерных точек границ	Координаты	
	X	Y
317	524924,40	1314045,51
320	524914,00	1314063,01
321	524886,40	1314048,02
318	524895,93	1314030,61
317	524924,40	1314045,51
Кадастровый номер земельного участка: 59:16:0010326:75		
Обозначение характерных точек границ	Координаты	
	X	Y
145	524914,54	1314063,30
144	524906,30	1314079,90
322	524888,91	1314071,10
323	524878,14	1314065,54
321	524886,40	1314048,02
320	524914,00	1314063,01
145	524914,54	1314063,30
Кадастровый номер земельного участка: 59:16:0010326:76		
Обозначение характерных точек границ	Координаты	
	X	Y
323	524878,14	1314065,54
322	524888,91	1314071,10
144	524906,30	1314079,90
143	524903,04	1314086,93
142	524896,07	1314099,21
324	524868,79	1314084,48
323	524878,14	1314065,54
Кадастровый номер земельного участка: 59:16:0010326:77		
Обозначение характерных	Координаты	

точек границ	X	Y
325	524962,24	1313899,00
326	524933,74	1313943,36
327	524911,20	1313939,34
328	524903,41	1313935,44
н104У	524908,95	1313926,47
329	524936,07	1313882,53
325	524962,24	1313899,00
Кадастровый номер земельного участка: 59:16:0010326:78		
Обозначение характерных точек границ	Координаты	
	X	Y
330	524893,99	1313939,72
331	524909,74	1313942,75
332	524908,34	1313945,82
333	524938,63	1313960,71
334	524932,66	1313971,61
335	524930,12	1313976,70
336	524927,13	1313978,61
337	524923,85	1313975,90
338	524922,47	1313975,58
339	524917,17	1313973,16
н105У	524914,42	1313973,30
н106У	524911,32	1313975,72
н107У	524909,48	1313975,14
н108У	524908,18	1313971,57
н109У	524908,25	1313969,91
н110У	524905,87	1313965,04
н111У	524906,41	1313963,26
н112У	524903,19	1313960,08
н113У	524900,26	1313961,05
н114У	524899,79	1313964,88
н115У	524896,05	1313966,08
н116У	524896,02	1313964,26
н117У	524894,84	1313966,66
н118У	524892,40	1313967,16
н119У	524889,05	1313968,24
н120У	524889,05	1313965,39
н121У	524888,49	1313959,98
н122У	524883,75	1313962,28
н123У	524881,22	1313963,31
330	524893,99	1313939,72
Кадастровый номер земельного участка: 59:16:0010326:8		
Обозначение характерных точек границ	Координаты	
	X	Y
218	525103,87	1313685,78
309	525095,14	1313703,84
308	525087,29	1313720,14
307	525063,27	1313707,96
805	525058,73	1313706,08
806	525055,32	1313704,46
807	525058,65	1313698,62
808	525060,74	1313695,10
809	525062,18	1313692,88

н478У	525063,70	1313691,38
н479У	525067,56	1313688,91
н459У	525074,17	1313686,78
н458У	525076,82	1313685,79
н457У	525084,22	1313688,46
н456У	525086,17	1313690,07
н455У	525086,82	1313690,21
н454У	525092,44	1313680,22
219	525095,22	1313675,27
н75У	525097,24	1313675,86
н74У	525106,38	1313679,72
218	525105,89	1313681,04
н103У	525104,66	1313684,36
218	525103,87	1313685,78
Кадастровый номер земельного участка: 59:16:0010326:80		
Обозначение характерных точек границ	Координаты	
	X	Y
340	524870,41	1314053,09
341	524856,80	1314079,12
342	524812,93	1314056,89
343	524826,94	1314029,72
340	524870,41	1314053,09
Кадастровый номер земельного участка: 59:16:0010326:82		
Обозначение характерных точек границ	Координаты	
	X	Y
344	524852,23	1313951,00
345	524860,58	1313958,31
346	524858,73	1313961,89
н124У	524862,89	1313964,20
346	524858,95	1313971,55
н125У	524852,04	1313974,83
н126У	524849,74	1313972,36
н127У	524847,23	1313971,02
н128У	524844,89	1313970,57
н129У	524844,00	1313973,07
н130У	524845,34	1313975,83
н131У	524843,74	1313978,03
н132У	524841,80	1313979,76
н133У	524839,49	1313979,49
347	524835,76	1313983,18
н134У	524833,71	1313985,08
н135У	524830,11	1313986,58
н136У	524821,36	1313984,56
н137У	524808,58	1313980,81
н138У	524806,37	1313979,78
н139У	524792,97	1313975,58
348	524778,22	1313970,63
н140У	524780,63	1313942,94
н141У	524787,13	1313928,11
н142У	524799,44	1313924,58
349	524808,46	1313905,81
н143У	524811,83	1313907,30
н144У	524830,58	1313915,97

н145У	524857,77	1313930,12
н146У	524859,78	1313931,17
344	524852,23	1313951,00
Кадастровый номер земельного участка: 59:16:0010326:83		
Обозначение характерных точек границ	Координаты	
	X	Y
351	524806,65	1314017,30
352	524791,74	1314045,66
353	524763,50	1314031,77
354	524779,05	1314003,46
351	524806,65	1314017,30
Кадастровый номер земельного участка: 59:16:0010326:84		
Обозначение характерных точек границ	Координаты	
	X	Y
349	524811,83	1313907,30
355	524808,46	1313905,81
356	524835,79	1313852,06
357	524856,97	1313862,59
350	524830,58	1313915,97
349	524811,83	1313907,30
Кадастровый номер земельного участка: 59:16:0010326:86		
Обозначение характерных точек границ	Координаты	
	X	Y
358	524804,98	1313820,78
359	524795,69	1313830,42
360	524755,54	1313810,27
361	524764,89	1313789,92
362	524774,13	1313794,07
363	524781,13	1313797,47
364	524791,07	1313801,44
н147У	524801,33	1313795,02
365	524812,87	1313800,92
366	524811,37	1313804,26
410	524814,46	1313805,65
414	524811,57	1313812,29
413	524816,03	1313814,26
н148У	524810,49	1313817,12
358	524804,98	1313820,78
Кадастровый номер земельного участка: 59:16:0010326:87		
Обозначение характерных точек границ	Координаты	
	X	Y
367	524756,20	1313901,94
369	524740,22	1313893,35
370	524733,26	1313889,79
371	524722,26	1313884,83
н149У	524714,30	1313881,37
372	524710,18	1313879,25
н150У	524700,49	1313875,12
н151У	524695,00	1313887,27
н152У	524657,80	1313870,33
373	524636,99	1313851,45
376	524693,97	1313740,13
377	524772,22	1313775,63

361	524764,89	1313789,92
360	524755,54	1313810,27
359	524795,69	1313830,42
367	524756,20	1313901,94
Кадастровый номер земельного участка: 59:16:0010326:88		
Обозначение характерных точек границ	Координаты	
	X	Y
н153У	525034,52	1314018,78
273	525013,35	1314005,85
н154У	525017,63	1314001,48
н155У	525022,64	1313999,09
н156У	525028,24	1313997,31
н157У	525036,55	1313995,37
н158У	525042,26	1313994,15
н159У	525052,66	1313993,13
н160У	525059,51	1313996,60
266	525045,01	1314024,22
н153У	525034,52	1314018,78
Кадастровый номер земельного участка: 59:16:0010326:89		
Обозначение характерных точек границ	Координаты	
	X	Y
н161У	524897,10	1313859,34
329	524936,07	1313882,53
н104У	524908,95	1313926,47
н162У	524888,55	1313915,10
н163У	524884,91	1313913,27
н164У	524871,42	1313905,55
н161У	524897,10	1313859,34
Кадастровый номер земельного участка: 59:16:0010326:90		
Обозначение характерных точек границ	Координаты	
	X	Y
378	524548,11	1313891,66
379	524564,11	1313875,66
380	524580,11	1313891,66
381	524564,11	1313907,66
378	524548,11	1313891,66
Кадастровый номер земельного участка: 59:16:0010326:92		
Обозначение характерных точек границ	Координаты	
	X	Y
370	524722,26	1313884,83
382	524718,67	1313893,51
372	524706,14	1313888,40
371	524710,18	1313879,25
н149У	524714,30	1313881,37
370	524722,26	1313884,83
Кадастровый номер земельного участка: 59:16:0010326:93		
Обозначение характерных точек границ	Координаты	
	X	Y
79	525043,50	1313774,45
383	525026,91	1313765,92
384	525034,51	1313750,64
385	525051,24	1313759,39
386	525045,98	1313769,68

79	525043,50	1313774,45
Кадастровый номер земельного участка: 59:16:0010326:95		
Обозначение характерных точек границ	Координаты	
	X	Y
387	525041,98	1313919,21
388	525050,09	1313905,81
389	525067,66	1313913,47
390	525061,82	1313927,74
391	525046,69	1313920,34
392	525046,13	1313921,40
387	525041,98	1313919,21
Кадастровый номер земельного участка: 59:16:0010326:97		
Обозначение характерных точек границ	Координаты	
	X	Y
393	524964,28	1313951,38
394	524969,65	1313953,06
395	524968,56	1313956,03
396	524963,19	1313954,36
393	524964,28	1313951,38
Кадастровый номер земельного участка: 59:16:0010326:98		
Обозначение характерных точек границ	Координаты	
	X	Y
397	525033,28	1313905,81
398	525030,54	1313910,59
399	525027,31	1313908,77
400	525026,82	1313909,49
401	525024,30	1313907,98
402	525024,82	1313907,21
403	525021,11	1313904,80
404	525023,83	1313900,54
397	525033,28	1313905,81
Кадастровый номер земельного участка: 59:16:0010326:99		
Обозначение характерных точек границ	Координаты	
	X	Y
405	525014,01	1313759,00
н29У	525015,43	1313756,47
406	525025,32	1313737,98
н39У	525036,50	1313744,42
н165У	525033,54	1313750,20
384	525034,51	1313750,64
383	525026,91	1313765,92
405	525014,01	1313759,00
Кадастровый номер земельного участка: 59:16:0010326:102		
Обозначение характерных точек границ	Координаты	
	X	Y
407	524821,79	1313804,88
408	524820,30	1313808,28
409	524818,92	1313807,66
410	524814,46	1313805,65
411	524811,37	1313804,26
412	524812,87	1313800,92
407	524821,79	1313804,88
Кадастровый номер земельного участка: 59:16:0010326:103		

Обозначение характерных точек границ	Координаты	
	X	Y
409	524818,92	1313807,66
413	524816,03	1313814,26
414	524811,57	1313812,29
410	524814,46	1313805,65
409	524818,92	1313807,66
Кадастровый номер земельного участка: 59:16:0010326:111		
Обозначение характерных точек границ	Координаты	
	X	Y
415	524988,15	1313912,71
416	524983,91	1313920,65
417	524978,62	1313917,82
418	524982,86	1313909,87
415	524988,15	1313912,71
Кадастровый номер земельного участка: 59:16:0010326:114		
Обозначение характерных точек границ	Координаты	
	X	Y
418	524982,86	1313909,87
417	524978,62	1313917,82
419	524973,28	1313914,97
420	524977,53	1313907,01
418	524982,86	1313909,87

1.1.5 Экспликация земельных участков фактического землепользования

Таблица 4

№	Кадастровый номер (обозначение) земельного участка	Адрес (местоположение) земельного участка	Вид права	Вид разрешенного использования	Площадь по документу, кв.м.	Площадь, кв.м.	Вид кадастровых работ (уточнение местоположения границ/исправление реестровой ошибки)
1	59:16:0010326:1	край Пермский, р-н Верещагинский, г. Верещагино, ул. Чкалова, дом 26	Собственность	Индивидуальное жилищное строительство	1039	1117	Уточнение площади и местоположения границ земельного участка
2	59:16:0010326:101	Российская Федерация, Пермский край, г.о.Верещагинский, г. Верещагино, ул. Лермонтова, з/у37	Общая совместная собственность	для индивидуального жилищного строительства	1309	1398	Исправление реестровой ошибки в местоположении границ земельного участка
3	59:16:0010326:102	Пермский край, р-н Верещагинский, г. Верещагино, с северной стороны жилого дома по ул. Урицкого, 39	Аренда	под временный гараж с территорией обслуживания	36	36	Уточнение площади и местоположения границ земельного участка
4	59:16:0010326:103	Пермский край, р-н Верещагинский, г. Верещагино, с северной стороны жилого дома по ул. Урицкого, 39	Аренда	для размещения временной хозяйственной постройки (бани)	35	35	Уточнение площади и местоположения границ земельного участка

№	Кадастровый номер (обозначение) земельного участка	Адрес (местоположение) земельного участка	Вид права	Вид разрешенного использования	Площадь по документу, кв.м.	Площадь, кв.м.	Вид кадастровых работ (уточнение местоположения границ/исправление реестровой ошибки)
5	59:16:0010326:107	Российская Федерация, Пермский край, г.о.Верещагинский, г. Верещагино, ул. Урицкого, з/у 17	Общая долевая собственность	под индивидуальную жилую застройку	710	710	Уточнение площади и местоположения границ земельного участка
6	59:16:0010326:108	Российская Федерация, Пермский край, г.о.Верещагинский, г. Верещагино, ул. Урицкого, з/у 21	Общая долевая собственность	для индивидуального жилищного строительства	1448	1561	Уточнение площади и местоположения границ земельного участка
7	59:16:0010326:109	Российская Федерация, Пермский край, г.о.Верещагинский, г. Верещагино, ул. Урицкого, з/у 23	Собственность	Жилые единицы в многофункциональных зданиях размещаемые на верхних этажах над помещениями, где размещены занятия бизнесом, торговлей, таким образом, что ни на одном этаже не смешиваются разные виды использования	1500	1485	Уточнение площади и местоположения границ земельного участка
8	59:10:0407025:110	Пермский край, Верещагинский р-н, г. Верещагино, ул. Лермонтова, дом 48	Общая долевая собственность	для индивидуальной жилой застройки	647	655	Уточнение площади и местоположения границ земельного участка

№	Кадастровый номер (обозначение) земельного участка	Адрес (местоположение) земельного участка	Вид права	Вид разрешенного использования	Площадь по документу, кв.м.	Площадь, кв.м.	Вид кадастровых работ (уточнение местоположения границ/исправление реестровой ошибки)
9	59:16:0010326:111	край Пермский, р-н Верещагинский, г. Верещагино, севернее дома № 18 по ул.Урицкого, гаражный бок № 1	Собственность	Под индивидуальный гараж	54	54	Уточнение местоположения границ и площади земельного участка
10	59:16:0010326:112	край Пермский, р-н Верещагинский, г. Верещагино, ул. Урицкого, дом 24, квартира 2	Собственность	под частью жилого дома	1099	1173	Уточнение местоположения границ и площади земельного участка
11	59:16:0010326:113	Российская Федерация, Пермский край, г.о.Верещагинский, г. Верещагино, ул. Горького, з/у 19	Общая долевая собственность	под индивидуальную жилую застройку	1150	1112	Уточнение местоположения границ и площади земельного участка
12	59:16:0010326:114	Пермский край, г. Верещагино, севернее дома №18 по ул. Урицкого, гаражный бокс №2	Собственность	Под индивидуальный гараж	55	55	Уточнение местоположения границ и площади земельного участка
13	59:16:0010326:14	Российская Федерация, Пермский край, г.о.Верещагинский, г. Верещагино, ул. Горького, з/у 21	Прав нет	для индивидуального жилищного строительства	695.2	755	Уточнение местоположения границ и площади земельного участка

№	Кадастровый номер (обозначение) земельного участка	Адрес (местоположение) земельного участка	Вид права	Вид разрешенного использования	Площадь по документу, кв.м.	Площадь, кв.м.	Вид кадастровых работ (уточнение местоположения границ/исправление реестровой ошибки)
14	59:16:0010326:16	Российская Федерация, Пермский край, г.о.Верещагинский, г. Верещагино, ул. Горького, з/у 17	Собственность	для индивидуального жилищного строительства	613	619	Исправление реестровой ошибки в местоположении границ земельного участка
15	59:16:0010326:17	Российская Федерация, Пермский край, г.о.Верещагинский, г. Верещагино, ул. Горького, з/у 15	Прав нет	для индивидуального жилищного строительства	656	725	Уточнение площади и местоположения границ земельного участка
16	59:16:0010326:18	край Пермский, р-н Верещагинский, г. Верещагино, ул. Горького, дом 13, квартира 1	Общая долевая собственность	Индивидуальное жилищное строительство	600	593	Исправление реестровой ошибки в местоположении границ земельного участка
17	59:16:0010326:19	Российская Федерация, Пермский край, г.о.Верещагинский, г. Верещагино, ул. Горького, з/у 13	Общая долевая собственность	для индивидуального жилищного строит-ва	697	620	Исправление реестровой ошибки в местоположении границ земельного участка

№	Кадастровый номер (обозначение) земельного участка	Адрес (местоположение) земельного участка	Вид права	Вид разрешенного использования	Площадь по документу, кв.м.	Площадь, кв.м.	Вид кадастровых работ (уточнение местоположения границ/исправление реестровой ошибки)
18	59:16:0010326:2	Пермский край, р-н Верещагинский, г. Верещагино, ул. Пушкина, 25	Собственность	для индивидуального жилищного строительства	1006	1083	Уточнение площади и местоположения границ земельного участка
19	59:16:0010326:22	Пермский край, Верещагинский р-н, г. Верещагино, ул. Пушкина, д16а	Собственность	Для индивидуального жилищного строительства	881	881	Исправление реестровой ошибки в местоположении границ земельного участка
20	59:16:0010326:23	Российская Федерация, Пермский край, г.о.Верещагинский, г. Верещагино, ул. Горького, з/у 11	Общая долевая собственность	Индивидуальное жилищное строительство	910	959	Уточнение местоположения границ и площади земельного участка
21	59:16:0010326:24	Российская Федерация, Пермский край, г.о.Верещагинский, г. Верещагино, ул. Горького, з/у 9	Общая долевая собственность	для индивидуального жилищного строительства	574	597	Уточнение местоположения границ и площади земельного участка

№	Кадастровый номер (обозначение) земельного участка	Адрес (местоположение) земельного участка	Вид права	Вид разрешенного использования	Площадь по документу, кв.м.	Площадь, кв.м.	Вид кадастровых работ (уточнение местоположения границ/исправление реестровой ошибки)
22	59:16:0010326:27	Пермский край, Верещагинский район, г. Верещагино, ул. Осипенко, дом 27	Собственность	Индивидуальное жилищное строительство	941	941	Исправление реестровой ошибки в местоположении границ земельного участка
23	59:16:0010326:3	Пермский край, р-н Верещагинский, г. Верещагино, ул. Чкалова, 24	Собственность	для индивидуального жилищного строительства	724	720	Исправление реестровой ошибки в местоположении границ земельного участка
24	59:16:0010326:30	Российская Федерация, Пермский край, г.о.Верещагинский, г. Верещагино, ул. Горького, з/у 20	Аренда	для индивидуального жилищного строительства	810	880	Уточнение местоположения границ и площади земельного участка
25	59:16:0010326:31	Российская Федерация, Пермский край, г.о.Верещагинский, г. Верещагино, ул. Горького, з/у 16	Собственность	для индивидуального жилищного строительства	1299	1272	Уточнение площади и местоположения границ земельного участка
26	59:16:0010326:32	край Пермский, р-н Верещагинский, г. Верещагино, ул. Урицкого, дом 19	Собственность	для индивидуального жилищного строительства	1152	1346	Уточнение площади и местоположения границ земельного участка

№	Кадастровый номер (обозначение) земельного участка	Адрес (местоположение) земельного участка	Вид права	Вид разрешенного использования	Площадь по документу, кв.м.	Площадь, кв.м.	Вид кадастровых работ (уточнение местоположения границ/исправление реестровой ошибки)
27	59:16:0010326:33	Российская Федерация, Пермский край, г.о.Верещагинский, г. Верещагино, ул. Горького, з/у 14	Собственность	для индивидуального жилищного строительства	615	635	Уточнение площади и местоположения границ земельного участка
28	59:16:0010326:35	Российская Федерация, Пермский край, г.о.Верещагинский, г. Верещагино, ул. Горького, з/у 12	Общая долевая собственность	для индивидуального жилищного строительства	670	681	Исправление реестровой ошибки в местоположении границ земельного участка
29	59:16:0010326:360	Пермский край, г.Верещагино, ул. Лермонтова д. 37а	Аренда	для огородничества	501	501	Исправление реестровой ошибки в местоположении границ земельного участка
30	59:16:0010326:363	Пермский край, Верещагинский район, г. Верещагино, ул. Пушкина, д. 24	Собственность	для индивидуального жилищного строительства	1210	1213	Исправление реестровой ошибки в местоположении границ земельного участка
31	59:16:0010326:364	Пермский край, Верещагинский район, г. Верещагино, ул. Пушкина, д. 22	Собственность	для индивидуального жилищного строительства	731	727	Исправление реестровой ошибки в местоположении границ земельного участка

№	Кадастровый номер (обозначение) земельного участка	Адрес (местоположение) земельного участка	Вид права	Вид разрешенного использования	Площадь по документу, кв.м.	Площадь, кв.м.	Вид кадастровых работ (уточнение местоположения границ/исправление реестровой ошибки)
32	59:16:0010326:365	Пермский край, Верещагинский район, Верещагинское городское поселение, г. Верещагино, ул. Ульяновская, южнее дома 21	Аренда	для огородничества	555	552	Исправление реестровой ошибки в местоположении границ земельного участка
33	59:16:0010326:366	Пермский край, Верещагинский район, г. Верещагино, севернее дома № 18 по ул. Урицкого	Аренда	Под временную хозяйственную постройку	44	45	Исправление реестровой ошибки в местоположении границ земельного участка
34	59:16:0010326:367	Российская Федерация, Пермский край, г.о.Верещагинский, г. Верещагино, ул Горького, з/у 23	Общая долевая собственность	для индивидуального жилого дома	689	774	Исправление реестровой ошибки в местоположении границ земельного участка
35	59:16:0010326:368	Пермский край, р-н Верещагинский, г. Верещагино, ул. Пушкина, д. 20	Общая долевая собственность	Индивидуальные жилые дома	733	743	Исправление реестровой ошибки в местоположении границ земельного участка

№	Кадастровый номер (обозначение) земельного участка	Адрес (местоположение) земельного участка	Вид права	Вид разрешенного использования	Площадь по документу, кв.м.	Площадь, кв.м.	Вид кадастровых работ (уточнение местоположения границ/исправление реестровой ошибки)
36	59:16:0010326:369	Российская Федерация, Пермский край, г.о.Верещагинский, г. Верещагино, ул. Горького, з/у 25	Общая долевая собственность	блокированные жилые дома в 1-3 этажа с придомовыми участками	419	420	Исправление реестровой ошибки в местоположении границ земельного участка
37	59:16:0010326:37	край Пермский, р-н Верещагинский, г. Верещагино, ул. Урицкого, дом 15	Общая долевая собственность	под индивидуальную жилую застройку	610	628	Уточнение местоположения границ и площади земельного участка
38	59:16:0010326:372	Пермский край, Верещагинский р-н, г. Верещагино, северо-восточнее дома № 18 по ул. Урицкого, гаражный бокс № 2	Собственность	гаражи, стоянки индивидуальных легковых автомобилей	36	36	Кадастровые работы в отношении указанного земельного участка не проводились
39	59:16:0010326:38	Пермский край, г. Верещагино, ул. Пушкина, д. 14	Общая совместная собственность	Под жилую застройку Индивидуальную	790	987	Исправление реестровой ошибки в местоположении границ земельного участка
40	59:16:0010326:39	край Пермский, р-н Верещагинский, г. Верещагино, ул. Пушкина, дом 14а	Собственность	для приусадебного участка	600	715	Уточнение местоположения границ и площади земельного участка

№	Кадастровый номер (обозначение) земельного участка	Адрес (местоположение) земельного участка	Вид права	Вид разрешенного использования	Площадь по документу, кв.м.	Площадь, кв.м.	Вид кадастровых работ (уточнение местоположения границ/исправление реестровой ошибки)
41	59:16:0010326:4	край Пермский, р-н Верещагинский, г. Верещагино, ул. Пушкина, дом 23	Общая долевая собственность	для приусадебного участка	1028	1034	Уточнение площади и местоположения границ земельного участка
42	59:16:0010326:40	край Пермский, р-н Верещагинский, г. Верещагино, ул. Пушкина, дом 146	Общая долевая собственность	для индивидуального жилищного строительства	708	908	Уточнение площади и местоположения границ земельного участка
43	59:16:0010326:41	край Пермский, р-н Верещагинский, г. Верещагино, ул. Урицкого, дом 136	Общая долевая собственность	Индивидуальное жилищное строительство	967	980	Уточнение площади и местоположения границ земельного участка
44	59:16:0010326:42	край Пермский, р-н Верещагинский, г. Верещагино, ул. Урицкого, дом 13а	Прав нет	под индивидуальной жилой застройкой	662	667	Уточнение площади и местоположения границ земельного участка
45	59:16:0010326:43	Российская Федерация, Пермский край, г.о.Верещагинский, г. Верещагино, ул. Урицкого, з/у 13	Аренда	под индивидуальную жилую застройку	582	603	Исправление реестровой ошибки в местоположении границ земельного участка

№	Кадастровый номер (обозначение) земельного участка	Адрес (местоположение) земельного участка	Вид права	Вид разрешенного использования	Площадь по документу, кв.м.	Площадь, кв.м.	Вид кадастровых работ (уточнение местоположения границ/исправление реестровой ошибки)
46	59:16:0010326:44	край Пермский, р-н Верещагинский, г. Верещагино, ул. Лермонтова, д.56	Собственность	Индивидуальное жилищное строительство	608	609	Уточнение площади и местоположения границ земельного участка
47	59:16:0010326:45	край Пермский, р-н Верещагинский, г. Верещагино, ул. Лермонтова, д.54	Общая долевая собственность	для индивидуального жилищного строительства	598	630	Уточнение площади и местоположения границ земельного участка
48	59:16:0010326:46	край Пермский, р-н Верещагинский, г. Верещагино, ул. Лермонтова, д. 52	Общая долевая собственность	под жилую застройку индивидуальную	598	609	Уточнение площади и местоположения границ земельного участка
49	59:16:0010326:47	край Пермский, р-н Верещагинский, г. Верещагино, ул. Лермонтова, д. 50	Общая долевая собственность	под индивидуальную жилую застройку	624	610	Уточнение местоположения границ и площади земельного участка
50	59:16:0010326:49	край Пермский, р-н Верещагинский, г. Верещагино, ул. Урицкого, дом 11	Общая долевая собственность	для индивидуального жилищного строительства	656	721	Уточнение местоположения границ и площади земельного участка

№	Кадастровый номер (обозначение) земельного участка	Адрес (местоположение) земельного участка	Вид права	Вид разрешенного использования	Площадь по документу, кв.м.	Площадь, кв.м.	Вид кадастровых работ (уточнение местоположения границ/исправление реестровой ошибки)
51	59:16:0010326:495	Российская Федерация, Пермский край, г.о.Верещагинский, г. Верещагино, ул. Осипенко, з/у 37	Прав нет	блокированные жилые дома	508	536	Исправление реестровой ошибки в местоположении границ земельного участка
52	59:16:0010326:496	Пермский край, р-н Верещагинский, г. Верещагино, ул. Чкалова, 24	Общая долевая собственность	Малоэтажная многоквартирная жилая застройка 2.1.1	2161	2157	Исправление реестровой ошибки в местоположении границ земельного участка
53	59:16:0010326:5	край Пермский, р-н Верещагинский, г. Верещагино, ул. Чкалова, дом 22	Собственность	для индивидуального жилищного строительства	921	1033	Уточнение местоположения границ и площади земельного участка
54	59:16:0010326:50	Российская Федерация, Пермский край, г.о.Верещагинский, г. Верещагино, ул. Урицкого, з/у 9	Собственность	Индивидуальное жилищное строительство	608	635	Исправление реестровой ошибки в местоположении границ земельного участка
55	59:16:0010326:500	Российская Федерация, Пермский край, г.о.Верещагинский, г. Верещагино, ул. Урицкого, з/у 24а	Прав нет	блокированные жилые дома	758	814	Исправление реестровой ошибки в местоположении границ земельного участка

№	Кадастровый номер (обозначение) земельного участка	Адрес (местоположение) земельного участка	Вид права	Вид разрешенного использования	Площадь по документу, кв.м.	Площадь, кв.м.	Вид кадастровых работ (уточнение местоположения границ/исправление реестровой ошибки)
56	59:16:0010326:501	Российская, Федерация, Пермский край, г.о.Верещагинский, г. Верещагино, ул. Горького, з/у 24	Собственность	индивидуальные жилые дома	862	859	Исправление реестровой ошибки в местоположении границ земельного участка
57	59:16:0010326:503	Пермский край, Верещагинский городской округ, г. Верещагино, ул. Горького	Общая долевая собственность	индивидуальные жилые дома	1099	1127	Исправление реестровой ошибки в местоположении границ земельного участка
58	59:16:0010326:51	Пермский край, Верещагинский район, г. Верещагино, ул. Лермонтова, 35	Собственность (Незарегистрированные права)	Индивидуальное жилищное строительство	1200	1386	Исправление реестровой ошибки в местоположении границ земельного участка
59	59:16:0010326:52	Российская Федерация, Пермский край, г.о.Верещагинский, г. Верещагино, ул. Урицкого, з/у 26	Собственность	для общественно-деловых целей	694	695	Исправление реестровой ошибки в местоположении границ земельного участка
60	59:16:0010326:54	край Пермский, р-н Верещагинский, г. Верещагино, ул. Урицкого, дом 22	Общая долевая собственность	под индивидуальную жилую застройку	1744	1821	Уточнение местоположения границ и площади земельного участка

№	Кадастровый номер (обозначение) земельного участка	Адрес (местоположение) земельного участка	Вид права	Вид разрешенного использования	Площадь по документу, кв.м.	Площадь, кв.м.	Вид кадастровых работ (уточнение местоположения границ/исправление реестровой ошибки)
61	59:16:0010326:55	Пермский край, р-н Верещагинский, г. Верещагино, ул. Осипенко, д. 21, кв. 2	Собственность	Для приусадебного участка	600	800	Исправление реестровой ошибки в местоположении границ земельного участка
62	59:16:0010326:56	Пермский край, р-н Верещагинский, г. Верещагино, ул. Осипенко, д. 21, кв. 1	Общая долевая собственность	для индивидуального жилищного строительства	665	648	Уточнение местоположения границ и площади земельного участка
63	59:16:0010326:57	край Пермский, р-н Верещагинский, г. Верещагино, ул. Осипенко, 19	Собственность	Индивидуальное жилищное строительство	750	679	Уточнение местоположения границ и площади земельного участка
64	59:16:0010326:58	Российская Федерация, Пермский край, г.о.Верещагинский, г. Верещагино, ул. Осипенко, з/у 19/1	Общая долевая собственность	приусадебный участок	750	679	Исправление реестровой ошибки в местоположении границ земельного участка
65	59:16:0010326:59	Пермский край, Верещагинский район, г. Верещагино, ул. Осипенко, дом 17, квартира 2	Прав нет	Индивидуальное жилищное строительство	610	605	Исправление реестровой ошибки в местоположении границ земельного участка

№	Кадастровый номер (обозначение) земельного участка	Адрес (местоположение) земельного участка	Вид права	Вид разрешенного использования	Площадь по документу, кв.м.	Площадь, кв.м.	Вид кадастровых работ (уточнение местоположения границ/исправление реестровой ошибки)
66	59:16:0010326:6	Пермский край, г. Верещагино, ул. Пушкина, 21	Общая долевая собственность	для индивидуального жилищного строительства	1108	1061	Уточнение местоположения границ и площади земельного участка
67	59:16:0010326:60	край Пермский, р-н Верещагинский, г. Верещагино, ул. Осипенко, дом 17, квартира 1	Собственность	для приусадебного участка	600	578	Уточнение местоположения границ и площади земельного участка
68	59:16:0010326:61	Российская Федерация, Пермский край, г.о.Верещагинский, г. Верещагино, ул. Ульяновская, з/у 25	Общая долевая собственность	Блокированные жилые дома в 1-3 этажа с придомовыми участками	1191	1223	Исправление реестровой ошибки в местоположении границ земельного участка
69	59:16:0010326:63	край Пермский, р-н Верещагинский, г. Верещагино, ул. Ульяновская, дом 23а, квартира 1	Общая долевая собственность	для приусадебного участка	602	614	Уточнение местоположения границ и площади земельного участка
70	59:16:0010326:64	край Пермский, р-н Верещагинский, г. Верещагино, ул. Пушкина, дом 14а	Общая долевая собственность	Индивидуальное жилищное строительство	602	618	Уточнение местоположения границ и площади земельного участка

№	Кадастровый номер (обозначение) земельного участка	Адрес (местоположение) земельного участка	Вид права	Вид разрешенного использования	Площадь по документу, кв.м.	Площадь, кв.м.	Вид кадастровых работ (уточнение местоположения границ/исправление реестровой ошибки)
71	59:16:0010326:65	край Пермский, р-н Верещагинский, г. Верещагино, ул. Ульяновская, дом 23, квартира 2	Собственность	для индивидуального жилищного строительства	596	595	Уточнение площади и местоположения границ земельного участка
72	59:16:0010326:66	Пермский край, р-н. Верещагинский, г. Верещагино, ул. Ульяновская, д. 23, кв. 1	Общая долевая собственность	для приусадебного участка	607	661	Уточнение площади и местоположения границ земельного участка
73	59:16:0010326:67	край Пермский, р-н Верещагинский, г. Верещагино, ул. Ульяновская, дом 21б	Собственность	для индивидуального жилищного строительства	679	612	Уточнение площади и местоположения границ земельного участка
74	59:16:0010326:68	край Пермский, р-н Верещагинский, г. Верещагино, ул. Ульяновская, дом 19в	Собственность	для индивидуального жилищного строительства	565	646	Уточнение площади и местоположения границ земельного участка
75	59:16:0010326:7	Пермский край, Верещагинский район, г. Верещагино, ул. Пушкина, дом 19	Собственность	для индивидуального жилищного строительства	1026	1053	Исправление реестровой ошибки в местоположении границ земельного участка

№	Кадастровый номер (обозначение) земельного участка	Адрес (местоположение) земельного участка	Вид права	Вид разрешенного использования	Площадь по документу, кв.м.	Площадь, кв.м.	Вид кадастровых работ (уточнение местоположения границ/исправление реестровой ошибки)
76	59:16:0010326:71	Российская Федерация, Пермский край, г.о.Верещагинский, г. Верещагино, ул. Ульяновская, з/у 21	Собственность	Индивидуальное жилищное строительство	684	700	Исправление реестровой ошибки в местоположении границ земельного участка
77	59:16:0010326:73	край Пермский, р-н Верещагинский, г. Верещагино, ул. Ульяновская, дом 19б	Собственность	для индивидуального жилищного строительства	589	599	Уточнение площади и местоположения границ земельного участка
78	59:16:0010326:74	Российская Федерация, Пермский край, г.о.Верещагинский, г. Верещагино, ул. Ульяновская, з/у 19а	Общая совместная собственность	для приусадебного участка	640	638	Исправление реестровой ошибки в местоположении границ земельного участка
79	59:16:0010326:75	Пермский край, Верещагинский р-н, г. Верещагино, ул. Ульяновская, дом 19, квартира 2	Собственность	для приусадебного участка	607	603	Исправление реестровой ошибки в местоположении границ земельного участка

№	Кадастровый номер (обозначение) земельного участка	Адрес (местоположение) земельного участка	Вид права	Вид разрешенного использования	Площадь по документу, кв.м.	Площадь, кв.м.	Вид кадастровых работ (уточнение местоположения границ/исправление реестровой ошибки)
80	59:16:0010326:76	Пермский край, Верещагинский р-н, г. Верещагино, ул. Ульяновская, дом 19, квартира 2	Собственность	для индивидуального жилищного строительства	648	676	Уточнение местоположения границ и площади земельного участка
81	59:16:0010326:77	Российская Федерация, Пермский край, г.о.Верещагинский, г. Верещагино, ул. Урицкого, з/у 18	Аренда	под жилищный фонд (многоэтажные дома)	1811	1775	Исправление реестровой ошибки в местоположении границ земельного участка
82	59:16:0010326:78	край Пермский, р-н Верещагинский, г. Верещагино, ул. Лермонтова, дом 40 б	Общая долевая собственность	Под жилую застройку	1213	1100	Уточнение местоположения границ и площади земельного участка
83	59:16:0010326:8	край Пермский, р-н Верещагинский, г. Верещагино, ул. Пушкина, дом 17	Общая долевая собственность	для приусадебного участка	920	1089	Уточнение местоположения границ и площади земельного участка
84	59:16:0010326:80	Российская Федерация, Пермский край, г.о.Верещагинский, г. Верещагино, ул. Ульяновская, з/у 17	Собственность	жилищный фонд (многоэтажные дома)	1454	1476	Исправление реестровой ошибки в местоположении границ земельного участка

№	Кадастровый номер (обозначение) земельного участка	Адрес (местоположение) земельного участка	Вид права	Вид разрешенного использования	Площадь по документу, кв.м.	Площадь, кв.м.	Вид кадастровых работ (уточнение местоположения границ/исправление реестровой ошибки)
85	59:16:0010326:82	Пермский край, р-н Верещагинский, г. Верещагино, ул. Лермонтова, д. 40а	Прав нет	Многоквартирные секционнные и блокированные дома в 2-4 этажа	4599	4544	Уточнение площади и местоположения границ земельного участка
86	59:16:0010326:83	Российская Федерация, Пермский край, г.о.Верещагинский, г. Верещагино, ул. Ульяновская, з/у 15	Общая долевая собственность	Под жилую застройку	1002	1002	Исправление реестровой ошибки в местоположении границ земельного участка
87	59:16:0010326:84	край Пермский, р-н Верещагинский, г. Верещагино, ул. Лермонтова, д. 40	Прав нет	Под жилую застройку	1430	1437	Уточнение площади и местоположения границ земельного участка
88	59:16:0010326:86	край Пермский, р-н край Пермский, р-н Верещагинский, г. Верещагино, ул. Лермонтова, д.39	Прав нет	блокированные жилые дома	1430	1351	Уточнение площади и местоположения границ земельного участка
89	59:16:0010326:87	край Пермский, р-н Верещагинский, г. Верещагино, ул. Рудого, 1	Собственность, Постоянное (бессрочное) пользование	для производственной базы	15458	14750	Уточнение площади и местоположения границ земельного участка

№	Кадастровый номер (обозначение) земельного участка	Адрес (местоположение) земельного участка	Вид права	Вид разрешенного использования	Площадь по документу, кв.м.	Площадь, кв.м.	Вид кадастровых работ (уточнение местоположения границ/исправление реестровой ошибки)
90	59:16:0010326:88	край Пермский, р-н Верещагинский, г. Верещагино, ул. Осипенко, дом 23	Собственность	Под жилую застройку Индивидуальную	872	792	Уточнение площади и местоположения границ земельного участка
91	59:16:0010326:89	край Пермский, р-н Верещагинский, г. Верещагино, ул. Урицкого, дом 16	Прав нет	жилищный фонд (многоэтажные дома)	2160	2308	Уточнение площади и местоположения границ земельного участка
92	59:16:0010326:90	край Пермский, р-н Верещагинский, г. Верещагино, с юго-восточной стороны территории ДРСУч	Собственность	под скважиной с охранной зоной	512	512	Уточнение площади и местоположения границ земельного участка
93	59:16:0010326:92	край Пермский, р-н Верещагинский, г. Верещагино, с восточной стороны территории ДРСУч	Собственность	для строительства конторы	128	129	Уточнение площади и местоположения границ земельного участка
94	59:16:0010326:93	Пермский край, Верещагинский район, г. Верещагино, ул. Горького	Аренда	Для огородничества	318	319	Уточнение площади и местоположения границ земельного участка

№	Кадастровый номер (обозначение) земельного участка	Адрес (местоположение) земельного участка	Вид права	Вид разрешенного использования	Площадь по документу, кв.м.	Площадь, кв.м.	Вид кадастровых работ (уточнение местоположения границ/исправление реестровой ошибки)
95	59:16:0010326:95	Российская Федерация, Пермский край, г.о.Верещагинский, г Верещагино, ул Урицкого, з/у 27	Собственность	под магазином	223	309	Исправление реестровой ошибки в местоположении границ земельного участка
96	59:16:0010326:96	Пермский край, Верещагинский район, г. Верещагино, северо-восточнее жилого дома ул. Урицкого 18	Собственность	для капитального гаража	27	27	Кадастровые работы в отношении указанного земельного участка не проводились
97	59:16:0010326:97	Пермский край, Верещагинский район, г. Верещагино, юго-восточнее жилого дома по ул. Урицкого, 22	Собственность	для строительства бани	18	18	Исправление реестровой ошибки в местоположении границ земельного участка
98	59:16:0010326:98	Пермский край, р-н Верещагинский, г Верещагино, ул Урицкого, (около магазина ОРС НОД-1)	Аренда	под торговый павильон	52	61	Исправление реестровой ошибки в местоположении границ земельного участка

№	Кадастровый номер (обозначение) земельного участка	Адрес (местоположение) земельного участка	Вид права	Вид разрешенного использования	Площадь по документу, кв.м.	Площадь, кв.м.	Вид кадастровых работ (уточнение местоположения границ/исправление реестровой ошибки)
99	59:16:0010326:99	край Пермский, р-н Верещагинский, г. Верещагино, ул. Горького, северозападная сторона д.13	Аренд	Для огородничества	318	330	Уточнение местоположения границ и площади земельного участка

1.1.6 Экспликация формируемых земельных участков

Таблица 5

Кадастровый номер (обозначение) земельного участка	Адрес (местоположение) земельного участка	Цель формирования участка	Категория земель	Вид разрешенного использования	Площадь, кв.м	Способ образования участка
59:16:0010326:3У1	Российская Федерация, Пермский край, г.о. Верещагинский, г. Верещагино	Блокированная жилая застройка	Земли населенных пунктов	Блокированная жилая застройка (2.3)	877	Образование земельного участка из земель, собственность на которые не разграничена
59:16:0010326:3У2	Российская Федерация, Пермский край, г.о. Верещагинский, г. Верещагино	Для индивидуального жилищного строительства	Земли населенных пунктов	Для индивидуального жилищного строительства (2.1)	685	Образование земельного участка из земель, собственность на которые не разграничена
59:16:0010326:3У3	Российская Федерация, Пермский край, г.о. Верещагинский, г. Верещагино	Для индивидуального жилищного строительства	Земли населенных пунктов	Для индивидуального жилищного строительства (2.1)	930	Образование земельного участка из земель, собственность на которые не разграничена

Кадастровый номер (обозначение) земельного участка	Адрес (местоположение) земельного участка	Цель формирова ния участка	Категория земель	Вид разрешенного использования	Площа дь, кв.м	Способ образования участка
59:16:0010326:3У4	Российская Федерация, Пермский край, г.о. Верещагинский, г Верещагино	Для индивиду ального жилищного строительс тва	Земли населенных пунктов	Для индивидуального жилищного строительства (2.1)	590	Образование земельного участка из земель, собственность на которые не разграничена
59:16:0010326:3У5	Российская Федерация, Пермский край, г.о. Верещагинский, г Верещагино	Малоэтажн ая многокварт ирная жилая застройка	Земли населенных пунктов	Малоэтажная многоквартирная жилая застройка (2.1.1)	2651	Образование земельного участка из земель, собственность на которые не разграничена
59:16:0010326:3У6	Российская Федерация, Пермский край, г.о. Верещагинский, г Верещагино	Малоэтажн ая многокварт ирная жилая застройка	Земли населенных пунктов	Малоэтажная многоквартирная жилая застройка (2.1.1)	1223	Образование земельного участка из земель, собственность на которые не разграничена
59:16:0010326:3У7	Российская Федерация, Пермский край, г.о. Верещагинский, г Верещагино	Блокирова нная жилая застройка	Земли населенных пунктов	Блокированная жилая застройка (2.3)	611	Образование земельного участка из земель, собственность на которые не разграничена
59:16:0010326:3У8	Российская Федерация, Пермский край, г.о. Верещагинский, г Верещагино	Для индивиду ального жилищного строительс тва	Земли населенных пунктов	Для индивидуального жилищного строительства (2.1)	653	Образование земельного участка из земель, собственность на которые не разграничена

Кадастровый номер (обозначение) земельного участка	Адрес (местоположение) земельного участка	Цель формирова ния участка	Категория земель	Вид разрешенного использования	Площа дь, кв.м	Способ образования участка
59:16:0000000:3У9	Российская Федерация, Пермский край, г.о. Верещагинский, г Верещагино, ул. Полины Осипенко	Улично- дорожная сеть	Земли населенных пунктов	Улично-дорожная сеть (12.0.1)	12289	Образование земельного участка из земель, собственность на которые не разграничена
59:16:0000000:3У10	Российская Федерация, Пермский край, г.о. Верещагинский, г Верещагино, ул. Чкалова	Улично- дорожная сеть	Земли населенных пунктов	Улично-дорожная сеть (12.0.1)	2620	Образование земельного участка из земель, собственность на которые не разграничена
59:16:0000000:3У11	Российская Федерация, Пермский край, г.о. Верещагинский, г Верещагино, ул. Ульяновская	Улично- дорожная сеть	Земли населенных пунктов	Улично-дорожная сеть (12.0.1)	9754	Образование земельного участка из земель, собственность на которые не разграничена
59:16:0010326:3У12	Российская Федерация, Пермский край, г.о. Верещагинский, г Верещагино, ул. Лермонтова	Улично- дорожная сеть	Земли населенных пунктов	Улично-дорожная сеть (12.0.1)	7087	Образование земельного участка из земель, собственность на которые не разграничена
59:16:0010326:3У13	Российская Федерация, Пермский край, г.о. Верещагинский, г Верещагино, ул. Пушкина	Улично- дорожная сеть	Земли населенных пунктов	Улично-дорожная сеть (12.0.1)	4199	Образование земельного участка из земель, собственность на которые не разграничена
59:16:0010326:3У14	Российская Федерация, Пермский край, г.о. Верещагинский, г Верещагино, ул. Урицкого	Улично- дорожная сеть	Земли населенных пунктов	Улично-дорожная сеть (12.0.1)	6817	Образование земельного участка из земель, собственность на которые не разграничена

Кадастровый номер (обозначение) земельного участка	Адрес (местоположение) земельного участка	Цель формирования участка	Категория земель	Вид разрешенного использования	Площадь, кв.м	Способ образования участка
59:16:0010326:3У15	Российская Федерация, Пермский край, г.о. Верещагинский, г. Верещагино, ул. Горького	Улично-дорожная сеть	Земли населенных пунктов	Улично-дорожная сеть (12.0.1)	1950	Образование земельного участка из земель, собственность на которые не разграничена
59:16:0010326:3У16	Российская Федерация, Пермский край, г.о. Верещагинский, г. Верещагино	Под водный объект	Земли населенных пунктов	Земельные участки (территории) общего пользования (12.0)	2328	Образование земельного участка из земель, собственность на которые не разграничена
59:16:0010326:3У17	Российская Федерация, Пермский край, г.о. Верещагинский, г. Верещагино	Под водный объект	Земли населенных пунктов	Земельные участки (территории) общего пользования (12.0)	2714	Образование земельного участка из земель, собственность на которые не разграничена
59:16:0010326:3У18	Российская Федерация, Пермский край, г.о. Верещагинский, г. Верещагино	Земельные участки общего пользования	Земли населенных пунктов	Земельные участки (территории) общего пользования (12.0)	479	Образование земельного участка из земель, собственность на которые не разграничена
59:16:0010326:3У19	Российская Федерация, Пермский край, г.о. Верещагинский, г. Верещагино	Земельные участки общего пользования	Земли населенных пунктов	Земельные участки (территории) общего пользования (12.0)	580	Образование земельного участка из земель, собственность на которые не разграничена

Кадастровый номер (обозначение) земельного участка	Адрес (местоположение) земельного участка	Цель формирова ния участка	Категория земель	Вид разрешенного использования	Площа дь, кв.м	Способ образования участка
59:16:0010326:3У20	Российская Федерация, Пермский край, г.о. Верещагинский, г Верещагино	Земельные участки общего пользования	Земли населенных пунктов	Земельные участки (территории) общего пользования (12.0)	232	Образование земельного участка из земель, собственность на которые не разграничена
59:16:0010326:3У21	Российская Федерация, Пермский край, г.о. Верещагинский, г Верещагино	Земельные участки общего пользования	Земли населенных пунктов	Земельные участки (территории) общего пользования (12.0)	664	Образование земельного участка из земель, собственность на которые не разграничена
59:16:001326:3У22	Российская Федерация, Пермский край, г.о. Верещагинский, г Верещагино	Для индивидуал ьного жилищного строительст ва	Земли населенных пунктов	Для индивидуального жилищного строительства (2.1)	956	Образование земельного участка из земель, собственность на которые не разграничена
59:16:0010326:3У23	Российская Федерация, Пермский край, г.о. Верещагинский, г Верещагино	Земельные участки общего пользования	Земли населенных пунктов	Земельные участки (территории) общего пользования (12.0)	2917	Образование земельного участка из земель, собственность на которые не разграничена
59:16:0010326:3У24	Российская Федерация, Пермский край, г.о. Верещагинский, г Верещагино	Земельные участки общего пользования	Земли населенных пунктов	Земельные участки (территории) общего пользования (12.0)	116	Образование земельного участка из земель, собственность на которые не разграничена

Кадастровый номер (обозначение) земельного участка	Адрес (местоположение) земельного участка	Цель формирова ния участка	Категория земель	Вид разрешенного использования	Площа дь, кв.м	Способ образования участка
59:16:0010326:3У25	Российская Федерация, Пермский край, г.о. Верещагинский, г Верещагино	Земельные участки общего пользования	Земли населенных пунктов	Земельные участки (территории) общего пользования (12.0)	643	Образование земельного участка из земель, собственность на которые не разграничена
59:16:0010326:3У26	Российская Федерация, Пермский край, г.о. Верещагинский, г Верещагино	Земельные участки общего пользования	Земли населенных пунктов	Земельные участки (территории) общего пользования (12.0)	286	Образование земельного участка из земель, собственность на которые не разграничена
59:16:0010326:3У27	Российская Федерация, Пермский край, г.о. Верещагинский, г Верещагино	Земельные участки общего пользования	Земли населенных пунктов	Земельные участки (территории) общего пользования (12.0)	2166	Образование земельного участка из земель, собственность на которые не разграничена
59:16:0010326:3У28	Российская Федерация, Пермский край, г.о. Верещагинский, г Верещагино	Земельные участки общего пользования	Земли населенных пунктов	Земельные участки (территории) общего пользования (12.0)	307	Образование земельного участка из земель, собственность на которые не разграничена
59:16:0010326:3У29	Российская Федерация, Пермский край, г.о. Верещагинский, г Верещагино	Земельные участки общего пользования	Земли населенных пунктов	Земельные участки (территории) общего пользования (12.0)	276	Образование земельного участка из земель, собственность на которые не разграничена
59:16:0010326:3У30	Российская Федерация, Пермский край, г.о. Верещагинский, г Верещагино	Земельные участки общего пользования	Земли населенных пунктов	Земельные участки (территории) общего пользования (12.0)	47180	Образование земельного участка из земель, собственность на которые не разграничена

Кадастровый номер (обозначение) земельного участка	Адрес (местоположение) земельного участка	Цель формирования участка	Категория земель	Вид разрешенного использования	Площадь, кв.м	Способ образования участка
59:16:0010326:3У31	Российская Федерация, Пермский край, г.о. Верещагинский, г. Верещагино	Земельные участки общего пользования	Земли населенных пунктов	Земельные участки (территории) общего пользования (12.0)	10569	Образование земельного участка из земель, собственность на которые не разграничена
59:16:0010326:3У32	Российская Федерация, Пермский край, г.о. Верещагинский, г. Верещагино	Земельные участки общего пользования	Земли населенных пунктов	Земельные участки (территории) общего пользования (12.0)	8834	Образование земельного участка из земель, собственность на которые не разграничена
59:16:0010326:55:3У33	Российская Федерация, Пермский край, г.о. Верещагинский, г. Верещагино	Для приусадебного участка	Земли населенных пунктов	Для приусадебного участка	62	Образование земельного участка из земель, собственность на которые не разграничена (рекомендован к перераспределению с земельным участком 59:16:0010326:55)
59:16:0010326:40:3У34	Российская Федерация, Пермский край, г.о. Верещагинский, г. Верещагино	Для приусадебного участка	Земли населенных пунктов	Для приусадебного участка	150	Образование земельного участка из земель, собственность на которые не разграничена (рекомендован к перераспределению с земельным участком 59:16:0010326:40)
59:16:001036:22:3У35	Российская Федерация, Пермский край, г.о. Верещагинский, г. Верещагино	Для индивидуального жилищного строительства	Земли населенных пунктов	Для индивидуального жилищного строительства	120	Образование земельного участка из земель, собственность на которые не разграничена (рекомендован к перераспределению с земельным участком 59:16:0010326:22)
59:16:001036:469:3У36	Российская Федерация, Пермский край, г.о. Верещагинский, г. Верещагино	Малоэтажная многоквартирная жилая застройка	Земли населенных пунктов	Малоэтажная многоквартирная жилая застройка (2.1.1)	1132	Образование земельного участка путем раздела 59:16:0010326:469
59:16:0010326:469:3У37	Российская Федерация, Пермский край, г.о. Верещагинский, г. Верещагино	Малоэтажная многоквартирная жилая застройка	Земли населенных пунктов	Малоэтажная многоквартирная жилая застройка (2.1.1)	1025	Образование земельного участка путем раздела 59:16:0010326:469

ГРАФИЧЕСКАЯ ЧАСТЬ

Чертеж изменяемых и уточняемых земельных участков



Условные обозначения

- Граница кадастрового квартала
- Граница земельного участка по сведениям ЕГРН
- Граница уточняемого/исправляемого земельного участка
- Кадастровый номер земельного участка
- Проектируемая красная линия
- Граница проектирования



Масштаб 1:600

Условные обозначения

- Граница кадастрового квартала
- Граница земельного участка по сведениям ЕГРН
- Граница уточняемого/исправляемого земельного участка
- Кадастровый номер земельного участка
- Проектируемая красная линия
- Граница проектирования

Схема границ земельных участков
Выносной лист 2



Масштаб 1:700

Условные обозначения

- Граница кадастрового квартала
- Граница земельного участка по сведениям ЕГРН
- Граница уточняемого/исправляемого земельного участка
- Кадастровый номер земельного участка
- Проектируемая красная линия
- Граница проектирования

Чертеж образуемых земельных участков.



Масштаб 1:1000

Условные обозначения

- Граница кадастрового квартала
- Проектируемая красная линия
- образуемый земельный участок
- Территория образуемого земельного участка
- Территория Улично-дорожной сети
- Территория водного объекта
- Территория земель, собственность на которые не разграничена
- Территория предусмотренная для перераспределения
- Территория предусмотренная для раздела
- Граница проектирования

Выносной лист 1



Масштаб 1:600

Условные обозначения

- | | | | |
|---|---|---|--|
| — | - Граница кадастрового квартала | — | - Проектируемая красная линия |
| ▭ | - Образуемый земельный участок | ▭ | - Территория образуемого земельного участка |
| ▭ | - Территория Улично-дорожной сети | ▭ | - Территория водного объекта |
| ▭ | - Территория земель, собственность на которые не разграничена | ▭ | - Территория предусмотренная для перераспределения |
| ▭ | - Территория предусмотренная для раздела | ▭ | - Граница проектирования |

Схема границ земельных участков
Выносной лист 2



Масштаб 1:700

Условные обозначения

- Граница кадастрового квартала
- Проектируемая красная линия
- образуемый земельный участок
- Территория образуемого земельного участка
- Территория Улично-дорожной сеть
- Территория водного объекта
- Территория земель, собственность на которые не разграничена
- Территория предусмотренная для перераспределения
- Территория предусмотренная для раздела
- Граница проектирования

Чертеж красных линий



Масштаб 1:1000

Условные обозначения

- Характерная точка границы
- Обозначение характерной точки
- Обозначение новой характерной точки
- Граница кадастрового квартала
- Проектируемая красная линия

Выносной лист 1



Масштаб 1:600

Условные обозначения

- Характерная точка границы
- Обозначение характерной точки
- Обозначение новой характерной точки
- Граница кадастрового квартала
- Проектируемая красная линия

Схема границ земельных участков
Выносной лист 2



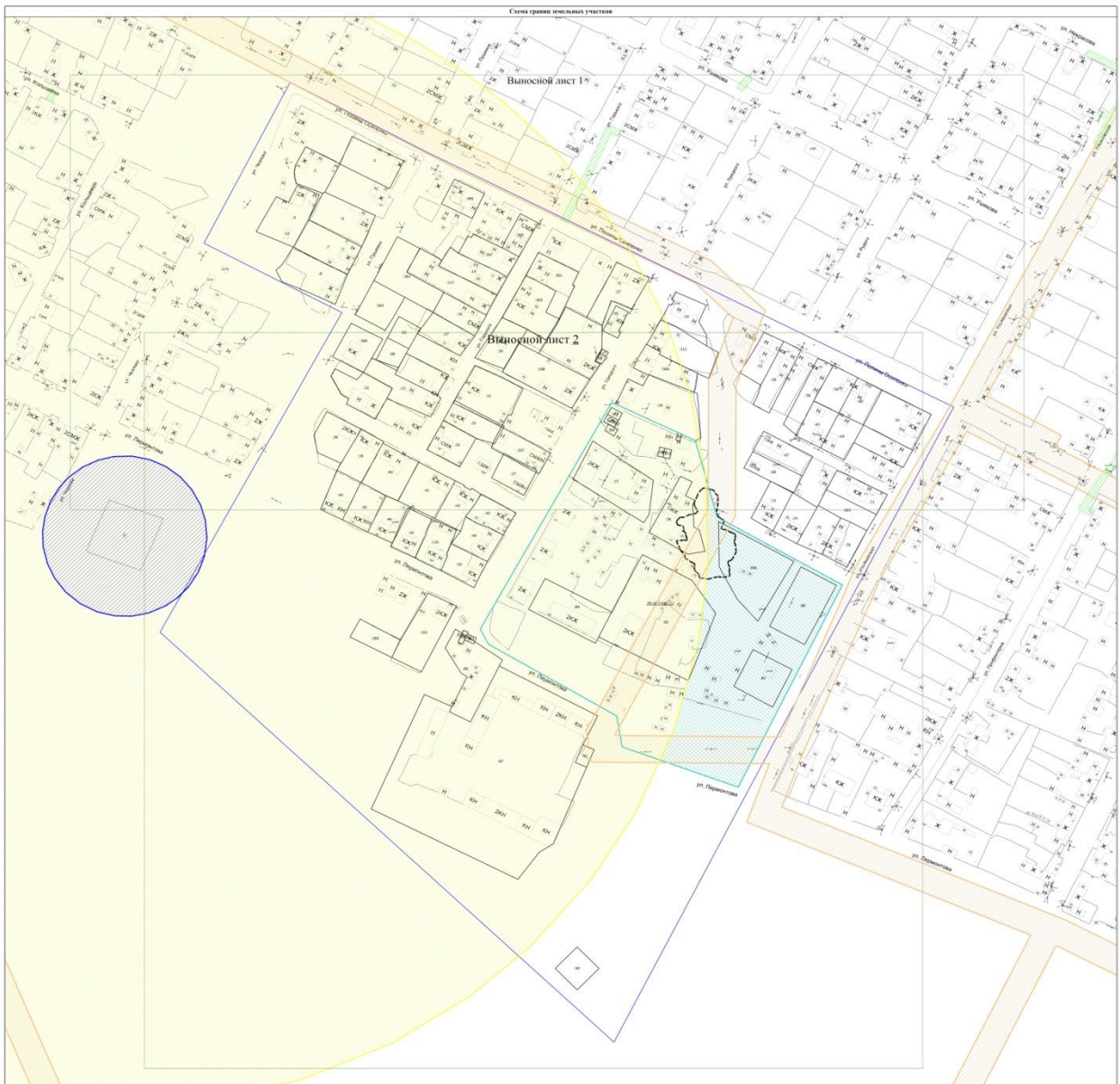
Масштаб 1:700

Условные обозначения

- Характерная точка границы
- Обозначение характерной точки
- Обозначение новой характерной точки
- Граница кадастрового квартала
- Проектируемая красная линия

Материалы по обоснованию проекта межевания территории

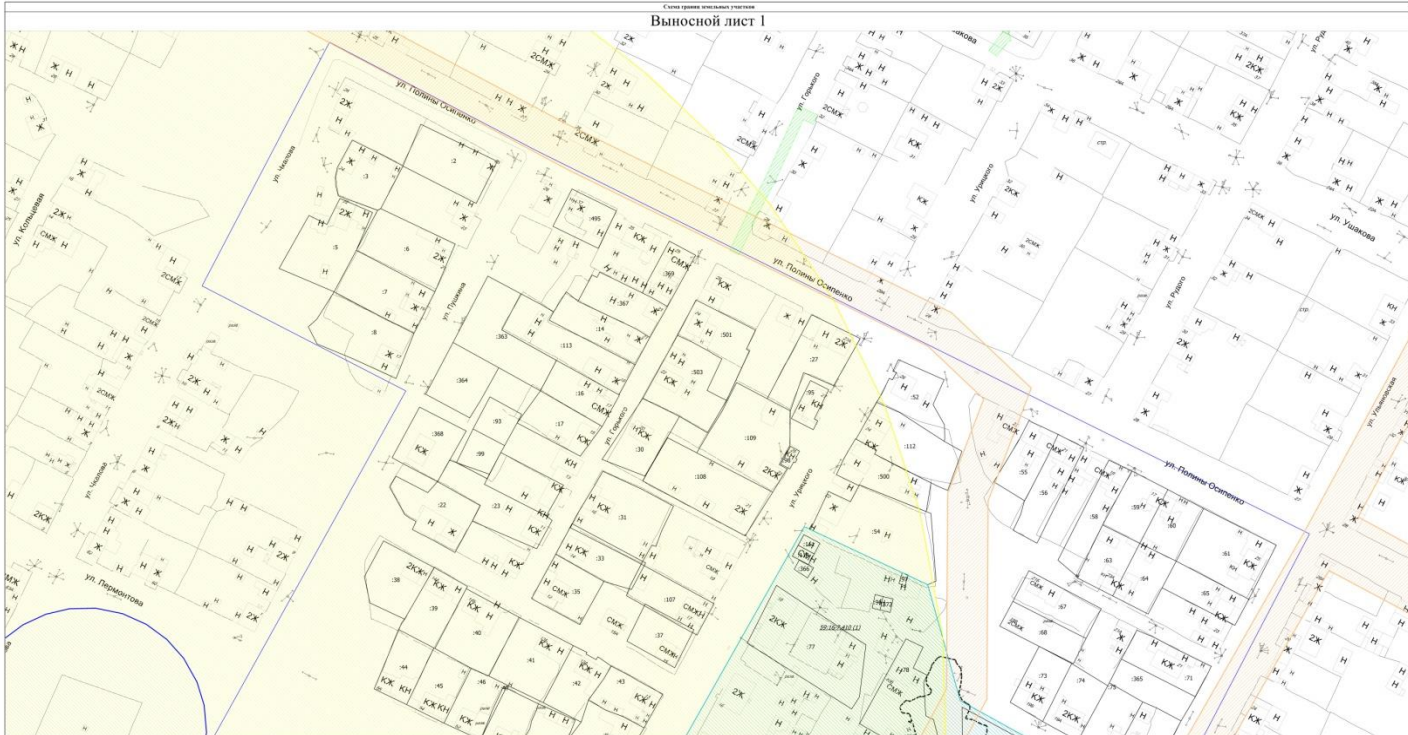
Чертеж расположения зон с особыми условиями и использования



Масштаб 1:1000

Условные обозначения

- - Контур растительности
- - Граница кадастрового квартала
- - Территория Территориальной зона 59:16-7.410 — Жилая зона
- - Территория охранной зоны линии электропередач
- - Территория газопровода низкого давления
- - Территория зоны санитарной охраны водозаборных скважин № 1 усл., 3 усл., 4 усл., 5 усл., 6 усл. Железнодорожной станции Верещагино Пермского территориального участка Свердловской дирекции по тепловодоснабжению
- - Обозначение территориальной зоны
- - Территория зоны санитарной охраны водозаборных скважин № 1 усл., 3 усл., 4 усл., 5 усл., 6 усл. Железнодорожной станции Верещагино Пермского территориального участка Свердловской дирекции по тепловодоснабжению (г. Верещагино Верещагинский район Пермского края) (2 пояс)



Масштаб 1:600

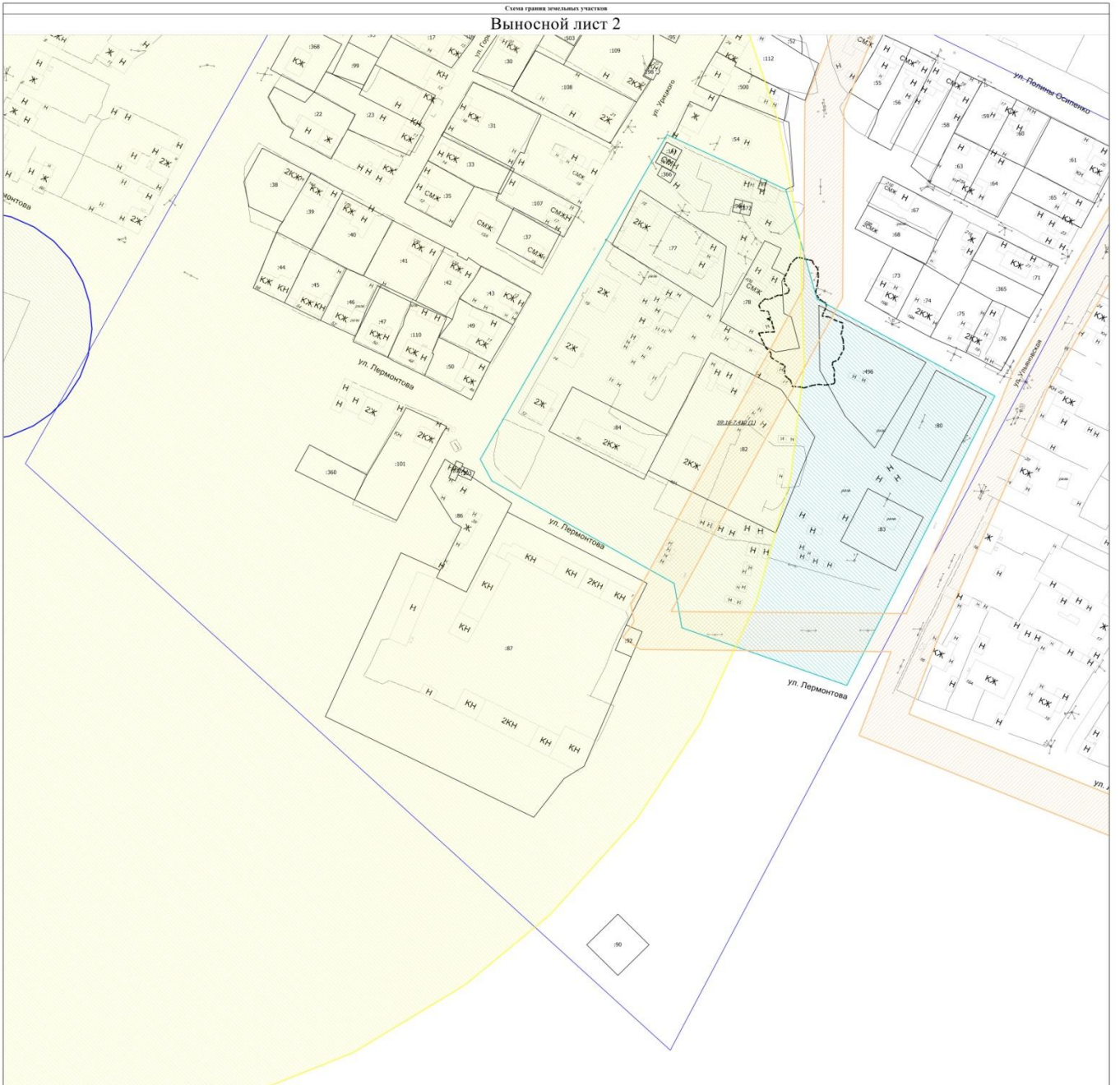
Условные обозначения

- Контур растительности
- Территория Территориальной зона 59:16-7.410 — Жилая зона
- Территория газопровода низкого давления

Обозначение территориальной зоны

- Граница кадастрового квартала
- Территория охранной зоны линии электропередач
- Территория зоны санитарной охраны водозаборных скважин № 1усл., 3усл., 4усл., 5усл., бусл. Железнодорожной станции Верещагино Пермского территориального участка Свердловской дирекции по тепловодоснабжению
- Территория зоны санитарной охраны водозаборных скважин № 1усл., 3усл., 4усл., 5усл., бусл. Железнодорожной станции Верещагино Пермского территориального участка Свердловской дирекции по тепловодоснабжению (г. Верещагино Верещагинский район Пермского края) (2 пояс)

Схема границ земельных участков
Выносной лист 2



Масштаб 1:700

Условные обозначения

- - Контур растительности
- - Граница кадастрового квартала
- - Территория Территориальной зона 59:16-7.410 — Жилая зона
- - Территория охранной зоны линии электропередач
- - Территория газопровода низкого давления
- - Территория зоны санитарной охраны водозаборных скважин № 1усл., 3усл., 4усл., 5усл., 6усл. Железнодорожной станции Верещагино Пермского территориального участка Свердловской дирекции по тепловодоснабжению
- - Обозначение территориальной зоны
- - Территория зоны санитарной охраны водозаборных скважин № 1усл., 3усл., 4усл., 5усл., 6усл. Железнодорожной станции Верещагино Пермского территориального участка Свердловской дирекции по тепловодоснабжению (г. Верещагино Верещагинский район Пермского края) (2 пояса)