

КАРТА-ПЛАН ТЕРРИТОРИИ

Пояснительная записка

1. Сведения о территории выполнения комплексных кадастровых работ: Российская Федерация, Пермский край, Верещагинский р-н, Верещагино г 59:16:0010104, 59:16:0010105

(наименование субъекта Российской Федерации, муниципального образования, населенного пункта, уникальные учетные номера кадастровых кварталов, иные сведения, позволяющие определить местоположение территории, на которой выполняются комплексные кадастровые работы, например, наименование садоводческого или огороднического некоммерческого товарищества, гаражного кооператива, элемента планировочной структуры)

2. Основания выполнения комплексных кадастровых работ:

Наименование, дата и номер документа, на основании которого выполняются комплексные кадастровые работы: Договор субподряда на выполнение работ по разработке проектов межевания территории и проведению комплексных кадастровых работ №86/2023/ЕП от 20.04.2023

3. Дата подготовки карты-плана территории: 25.07.2023

4. Сведения о заказчике (ах) комплексных кадастровых работ:

В отношении юридического лица, органа местного самоуправления муниципального района, муниципального округа или городского округа либо уполномоченного исполнительного органа государственной власти субъекта Российской Федерации:

полное или сокращенное (в случае, если имеется) наименование: УПРАВЛЕНИЕ ИМУЩЕСТВЕННЫХ, ЗЕМЕЛЬНЫХ И ГРАДОСТРОИТЕЛЬНЫХ ОТНОШЕНИЙ ВЕРЕЩАГИНСКОГО ГОРОДСКОГО ОКРУГА

основной государственный регистрационный номер: 1195958041861

идентификационный номер налогоплательщика: 5933012236

В отношении физического лица или представителя физических или юридических лиц:

фамилия, имя, отчество (последнее - при наличии): —

страховой номер индивидуального лицевого счета в системе обязательного пенсионного страхования Российской Федерации (СНИЛС): —

Наименование и реквизиты документа, подтверждающие полномочия представителя заказчика(ов) комплексных кадастровых работ: —

Адрес электронной почты (для направления уведомления о результатах внесения сведений в Единый государственный реестр недвижимости): —

5. Сведения об исполнителе комплексных кадастровых работ:

Полное или сокращенное (в случае, если имеется) наименование и адрес юридического лица, с которым заключен государственный или муниципальный контракт либо договор подряда на выполнение комплексных кадастровых работ: Филила ППК "Роскадастр" по Пермскому краю, 614068, Пермский край, Пермь г, Дзержинского ул, 35 д

Фамилия, имя, отчество кадастрового инженера (последнее - при наличии): Гафаров Дмитрий Сергеевич и основной государственный регистрационный номер кадастрового инженера индивидуального предпринимателя (ОГРНИП): —

Страховой номер индивидуального лицевого счета в системе обязательного пенсионного страхования Российской Федерации (СНИЛС) кадастрового инженера: 11550820928

Уникальный реестровый номер кадастрового инженера в реестре саморегулируемой организации кадастровых инженеров и дата внесения сведений о физическом лице в такой реестр: 2334, 21.12.2021

Полное или (в случае, если имеется) сокращенное наименование саморегулируемой организации кадастровых инженеров, членом которой является кадастровый инженер: Ассоциация саморегулируемая организация "Балтийское объединение кадастровых инженеров"

Контактный телефон: 8-908-259-10-43

Почтовый адрес и адрес электронной почты, по которым осуществляется связь с кадастровым инженером: Пермский край, г. Кудымкар, ул. Социалистическая, д. 11, gds87kud@rambler.ru

6. Перечень документов, использованных при подготовке карты-плана территории:

№ п/п	Реквизиты документа				
	Вид	Дата	Номер	Наименование	Иные сведения
1	2	3	4	5	6
1	<u>Материалы картографо-геодезического фонда</u>	<u>28.03.2023</u>	<u>17-8442/2023-В</u>	<u>Выписка о пунктах государственной геодезической сети, государственной нивелирной сети и государственной и государственной гравиметрической сети</u>	=
2	<u>Материалы картографо-геодезического фонда</u>	<u>05.06.2023</u>	<u>170-17575/2023-В</u>	<u>Выписка о пунктах государственной геодезической сети, государственной нивелирной сети и государственной гравиметрической сети</u>	=
3	<u>Материалы картографо-геодезического фонда</u>	<u>05.04.2023</u>	<u>ГФДЗ-20230405-12459743359-3</u>	<u>Решение о предоставлении документов или информации о документах государственного фонда данных</u>	=
4	<u>Материалы картографо-геодезического фонда</u>	<u>04.04.2023</u>	<u>ГФДЗ-20230404-12458541809-3</u>	<u>Решение о предоставлении документов или информации о документах государственного фонда данных</u>	=
5	<u>Проект межевания территории</u>	<u>24.07.2023</u>	<u>2-2023-ПМТ</u>	<u>Проект межевания территории</u>	=

6	<u>Документы градостроительного зонирования (Правила землепользования и застройки)</u>	<u>27.05.2021</u>	<u>б/н</u>	<u>Правила землепользования и застройки Верещагинского городского округа Пермского края, утвержденные Решением Думы Верещагинского городского округа Пермского края № 38/333 от 27.05.2021 г.</u>	=
7	<u>Кадастровый план территории</u>	<u>20.03.2023</u>	<u>КУВИ-001/2023-66251016</u>	<u>Кадастровый план территории</u>	=

7. Пояснения к карте-плану территории:

На территории кадастрового квартала 59:16:0010136 (Пермский край, г.о. Верещагинский, г. Верещагино) в соответствии с договором субподряда на выполнение работ по разработке проектов межевания территории и проведению комплексных кадастровых работ от 20.04.2023 № 86/2023/ЕП выполнены комплексные кадастровые работы. Общая площадь кадастрового квартала составляет 11,81 га.

Представленный карту-план территории подготовил кадастровый инженер Гафаров Дмитрий Сергеевич, являющийся членом Ассоциации саморегулируемой организации «Балтийское объединение кадастровых инженеров», регистрационный номер 2334, дата регистрации в реестре – 21.12.2021г., номер регистрации в государственном реестре лиц, осуществляющих кадастровую деятельность – 1034, наименование юридического лица – Филиал Публично-правовой компании «Роскадастр» по Пермскому краю.

По итогам выполнения комплексных кадастровых работ подготовлена карта-план территории. В ней содержатся все необходимые сведения об объектах недвижимости в пределах территории, на которой проводились такие работы.

В результате проведения комплексных кадастровых работ на территории кадастрового квартала 59:16:0010136 осуществлено:

- уточнение местоположения границ земельных участков;
- образование земельных участков;
- установление или уточнение местоположения на земельных участках зданий;
- исправление реестровых ошибок в сведениях о земельных участках.

Согласно Правилам землепользования и застройки Верещагинского городского округа Пермского края, утвержденные Решением Думы Верещагинского городского округа Пермского края № 38/333 от 27.05.2021 г., земельные участки, в отношении которых осуществляются кадастровые работы, расположены в границах территориальных зон Ж2 (Зона застройки малоэтажными жилыми домами (до 4 этажей, включая мансардный), Ж3 (Зона застройки индивидуальными жилыми домами), ОД1 (Многофункциональная общественно-деловая зона).

Местоположение границ уточняемых земельных участков определялось исходя из сведений, содержащихся в документе, подтверждающем право на земельный участок, при отсутствии такого документа исходя из сведений, содержащихся в документах, определявших местоположение границ земельного участка при его образовании. В случае отсутствия в документах сведений о местоположении границ земельного участка его границами считаются границы, существующие на местности пятнадцать лет и более и закрепленные с использованием природных объектов или объектов искусственного происхождения, позволяющих определить местоположение границ земельного участка.

Площади уточняемых земельных участков определялись с учетом требований законодательства: фактическая площадь земельного участка, не должна быть больше площади, сведения о которой относительно этого земельного участка содержатся в Едином государственном реестре недвижимости, более чем на величину предельного минимального размера земельного участка, установленного в соответствии с федеральным законом для земель соответствующего целевого назначения и разрешенного использования, в случае, если предельный минимальный размер земельного участка не установлен, фактическая площадь земельного участка, не должна быть больше площади земельного участка, сведения о которой относительно этого земельного участка содержатся в Едином государственном реестре недвижимости, более чем на десять процентов; меньше площади земельного участка,

						пункта		пункта
1	2	3	4	5	6	7	8	9
1	Государственная геодезическая сеть,	О4013351, Хомяки, пир., 6.100 м, 1, б/№	–	521436.38	1314237.38	утрачен	сохранился	сохранился
2	Государственная геодезическая сеть,	О4013350, Капидоны, пир., 6.200 м, 1, б/№	МСК-59, зона 1	526986.93	1317186.56	сохранился	сохранился	сохранился
3	Государственная геодезическая сеть,	О4019208, Новоселы, пир., 5.100 м, 1, б/№	МСК-59, зона 1	513338.79	1316826.83	утрачен	сохранился	сохранился

2. Сведения об использованных средствах измерений:

№ п/п	Наименование и обозначение типа средства измерений - прибора (инструмента, аппаратуры)	Заводской или серийный номер средства измерений	Реквизиты свидетельства о поверке прибора (инструмента, аппаратуры) и (или) срок действия поверки
1	2	3	4
1	Тахеометр электронный GTS-236/N	0M3810	Свидетельство от 12.04.2023 № С-АКЗ/12-04-2023/238715133
2	Аппаратура геодезическая спутниковая SOKKIA GRX1	664-10418	Свидетельство от 13.04.2023 № С-ГСХ/13-04-2023/238796924
3	Аппаратура геодезическая спутниковая SOKKIA GRX1	664-10324	Свидетельство от 13.04.2023 № С-ГСХ/13-04-2023/238796923

Сведения об уточняемых земельных участках

1. Сведения о характерных точках границ уточняемого земельного участка с кадастровым номером 59:16:0010136:13

Система координат МСК-59, зона 1

Зона № 1

Обозначение характерных точек границ	Координаты, м				Метод определения координат	Формулы, примененные для расчета средней квадратической погрешности определения координат характерных точек границ (Mt), с подставленными в такие формулы значениями и итоговые (вычисленные) значения Mt, м	Описание закрепления точки
	содержатся в Едином государственном реестре недвижимости		определены в результате выполнения комплексных кадастровых работ				
	X	Y	X	Y			
1	2	3	4	5	6	7	8

н1	–	–	524882 .95	131573 8.42	Метод спутниковых геодезических измерений (определений)	$Mt=\sqrt{(0.07^2+0.07^2)}=0.1$ 0	Забор
н17	–	–	524870 .00	131573 6.38	Метод спутниковых геодезических измерений (определений)	$Mt=\sqrt{(0.07^2+0.07^2)}=0.1$ 0	Забор
н16	–	–	524863 .37	131573 5.84	Метод спутниковых геодезических измерений (определений)	$Mt=\sqrt{(0.07^2+0.07^2)}=0.1$ 0	Забор
н15	–	–	524861 .66	131573 5.61	Метод спутниковых геодезических измерений (определений)	$Mt=\sqrt{(0.07^2+0.07^2)}=0.1$ 0	Забор
н14	–	–	524860 .85	131574 1.04	Метод спутниковых геодезических измерений (определений)	$Mt=\sqrt{(0.07^2+0.07^2)}=0.1$ 0	Забор
н13	–	–	524860 .51	131574 3.64	Метод спутниковых геодезических измерений (определений)	$Mt=\sqrt{(0.07^2+0.07^2)}=0.1$ 0	Забор
н12	–	–	524863 .78	131574 4.12	Метод спутниковых геодезических измерений (определений)	$Mt=\sqrt{(0.07^2+0.07^2)}=0.1$ 0	Забор
н11	–	–	524863 .03	131574 8.65	Метод спутниковых геодезических измерений (определений)	$Mt=\sqrt{(0.07^2+0.07^2)}=0.1$ 0	Забор
н10	–	–	524862 .14	131575 4.68	Метод спутниковых геодезических измерений (определений)	$Mt=\sqrt{(0.07^2+0.07^2)}=0.1$ 0	Забор
н9	–	–	524860 .84	131576 2.52	Метод спутниковых геодезических измерений (определений)	$Mt=\sqrt{(0.07^2+0.07^2)}=0.1$ 0	Забор
н8	–	–	524863	131576	Метод	$Mt=\sqrt{(0.07^2+0.07^2)}=0.1$	Забор

			.57	3.02	спутниковых геодезических измерений (определений)	0	
н7	–	–	524862.38	131577.047	Метод спутниковых геодезических измерений (определений)	$Mt=\sqrt{(0.07^2+0.07^2)}=0.1$ 0	Забор
н6	–	–	524871.22	131577.230	Метод спутниковых геодезических измерений (определений)	$Mt=\sqrt{(0.07^2+0.07^2)}=0.1$ 0	Забор
н5	–	–	524870.93	131577.404	Метод спутниковых геодезических измерений (определений)	$Mt=\sqrt{(0.07^2+0.07^2)}=0.1$ 0	Забор
н4	–	–	524879.48	131577.568	Метод спутниковых геодезических измерений (определений)	$Mt=\sqrt{(0.07^2+0.07^2)}=0.1$ 0	Забор
н3	–	–	524881.45	131576.291	Метод спутниковых геодезических измерений (определений)	$Mt=\sqrt{(0.07^2+0.07^2)}=0.1$ 0	Забор
н2	–	–	524884.66	131573.875	Метод спутниковых геодезических измерений (определений)	$Mt=\sqrt{(0.07^2+0.07^2)}=0.1$ 0	Забор
н1	–	–	524882.95	131573.842	Метод спутниковых геодезических измерений (определений)	$Mt=\sqrt{(0.07^2+0.07^2)}=0.1$ 0	Забор

2. Сведения о частях границ уточняемого земельного участка с кадастровым номером 59:16:0010136:13

Обозначение части границ		Горизонтальное проложение (S), м	Описание прохождения части границ	Сведения о согласовании местоположения границ (согласовано/спорное)
от т.	до т.			
1	2	3	4	5
н1	н17	13.11	–	–
н17	н16	6.65	–	–
н16	н15	1.73	–	–

н15	н14	5.49	–	–
н14	н13	2.62	–	–
н13	н12	3.31	–	–
н12	н11	4.59	–	–
н11	н10	6.10	–	–
н10	н9	7.95	–	–
н9	н8	2.78	–	–
н8	н7	7.54	–	–
н7	н6	9.03	–	–
н6	н5	1.76	–	–
н5	н4	8.71	–	–
н4	н3	12.92	–	–
н3	н2	24.37	–	–
н2	н1	1.74	–	–

3. Сведения о характеристиках уточняемого земельного участка с кадастровым номером 59:16:0010136:13

№ п/п	Наименование характеристики земельного участка	Значение характеристики
1	2	3
1.	Адрес земельного участка	Пермский край, Верещагинский р-н, Верещагино г, Трудовая ул, 29а д
1.1	Сведения о местоположении земельного участка (при отсутствии адреса) в структурированном в соответствии с федеральной информационной адресной системой виде	–
1.2	Дополнительные сведения о местоположении земельного участка	–
2.	Площадь земельного участка \pm величина погрешности определения (вычисления) площади ($P \pm \Delta P$), м ²	732 кв.м \pm 5.75 кв.м
3.	Формула, примененная для вычисления предельной погрешности определения площади земельного участка с подставленными значениями и итоговые (вычисленные) значения (ΔP), м ²	$\Delta P = 2 * 0.10 * \sqrt{732} * \sqrt{((1 + 1.66^2)/(2 * 1.66))} = 5.75$
4.	Площадь земельного участка согласно сведениям Единого государственного реестра недвижимости ($P_{\text{кад}}$), м ²	670
5.	Оценка расхождения P и $P_{\text{кад}}$ ($P - P_{\text{кад}}$), м ²	62 кв.м
6.	Предельные минимальный и максимальный размеры земельного участка ($P_{\text{мин}}$ и $P_{\text{макс}}$), м ²	–

1	2	3	4	5	6	7	8
н18	–	–	524859 .10	131583 6.41	Метод спутниковых геодезических измерений (определений)	$Mt=\sqrt{(0.07^2+0.07^2)}=0.1$ 0	Забор
н27	–	–	524859 .01	131583 4.12	Метод спутниковых геодезических измерений (определений)	$Mt=\sqrt{(0.07^2+0.07^2)}=0.1$ 0	Забор
н26	–	–	524860 .42	131582 5.04	Метод спутниковых геодезических измерений (определений)	$Mt=\sqrt{(0.07^2+0.07^2)}=0.1$ 0	Забор
н25	–	–	524861 .23	131581 9.70	Метод спутниковых геодезических измерений (определений)	$Mt=\sqrt{(0.07^2+0.07^2)}=0.1$ 0	Забор
н24	–	–	524828 .48	131581 3.78	Метод спутниковых геодезических измерений (определений)	$Mt=\sqrt{(0.07^2+0.07^2)}=0.1$ 0	Забор
н23	–	–	524825 .78	131582 8.96	Метод спутниковых геодезических измерений (определений)	$Mt=\sqrt{(0.07^2+0.07^2)}=0.1$ 0	Забор
н22	–	–	524825 .53	131583 0.37	Метод спутниковых геодезических измерений (определений)	$Mt=\sqrt{(0.07^2+0.07^2)}=0.1$ 0	Забор
н21	–	–	524826 .01	131583 0.49	Метод спутниковых геодезических измерений (определений)	$Mt=\sqrt{(0.07^2+0.07^2)}=0.1$ 0	Забор
н20	–	–	524830 .04	131583 1.57	Метод спутниковых геодезических измерений (определений)	$Mt=\sqrt{(0.07^2+0.07^2)}=0.1$ 0	Забор
н19	–	–	524849 .05	131583 4.75	Метод спутниковых геодезических измерений (определений)	$Mt=\sqrt{(0.07^2+0.07^2)}=0.1$ 0	Забор

н18	–	–	524859 .10	131583 6.41	Метод спутниковых геодезических измерений (определений)	$Mt=\sqrt{(0.07^2+0.07^2)}=0.1$ 0	Забор
-----	---	---	---------------	----------------	---	--------------------------------------	-------

2. Сведения о частях границ уточняемого земельного участка с кадастровым номером 59:16:0010136:33

Обозначение части границ		Горизонтальное проложение (S), м	Описание прохождения части границ	Сведения о согласовании местоположения границ (согласовано/спорное)
от т.	до т.			
1	2	3	4	5
н18	н27	2.29	–	–
н27	н26	9.19	–	–
н26	н25	5.40	–	–
н25	н24	33.28	–	–
н24	н23	15.42	–	–
н23	н22	1.43	–	–
н22	н21	0.49	–	–
н21	н20	4.17	–	–
н20	н19	19.27	–	–
н19	н18	10.19	–	–

3. Сведения о характеристиках уточняемого земельного участка с кадастровым номером 59:16:0010136:33

№ п/п	Наименование характеристики земельного участка	Значение характеристики
1	2	3
1.	Адрес земельного участка	Пермский край, Верещагинский р-н, Верещагино г, Фрунзе ул, 256 д
1.1	Сведения о местоположении земельного участка (при отсутствии адреса) в структурированном в соответствии с федеральной информационной адресной системой виде	–
1.2	Дополнительные сведения о местоположении земельного участка	–
2.	Площадь земельного участка \pm величина погрешности определения (вычисления) площади ($P \pm \Delta P$), м ²	571 кв.м \pm 5.03 кв.м
3.	Формула, примененная для вычисления предельной погрешности определения площади земельного участка с подставленными значениями и итоговые (вычисленные) значения (ΔP), м ²	$\Delta P = 2 * 0.10 * \sqrt{571} * \sqrt{((1 + 1.58^2)/(2 * 1.58))} = 5.03$

4.	Площадь земельного участка согласно сведениям Единого государственного реестра недвижимости ($P_{\text{кад}}$), м^2	593
5.	Оценка расхождения P и $P_{\text{кад}}$ ($P - P_{\text{кад}}$), м^2	22 кв.м
6.	Предельные минимальный и максимальный размеры земельного участка ($P_{\text{мин}}$ и $P_{\text{макс}}$), м^2	200 2000
7.	Вид (виды) разрешенного использования	для индивидуального жилищного строительства
7.1	Дополнительные сведения об использовании земельного участка	–
8.	Кадастровый или иной государственный учетный номер (инвентарный) здания, сооружения, объекта незавершенного строительства, расположенного на земельном участке	59:16:0010136:135
9.	Сведения о земельных участках (землях общего пользования, территории общего пользования), посредством которых обеспечивается доступ	:3У25
10.	Иные сведения	Границы земельного участка существуют на местности более 15 лет, с учетом объектов недвижимости, находящихся на земельном участке), площадь земельного участка определена по фактическому землепользованию. Цифровой планово-картографический материал масштаба 1:2000, изготовленный Уральским филиалом ФГУП «Госземкадастръёмка – ВИСХАГИ» - 2002г., АФС – 2001г., а также цифровые базовые планы масштаба 1:2000, составленные в 2002г., АФС – 2001г. подтверждают местоположение границ земельных участков, существующих на местности пятнадцать лет и более. Земельный участок расположен в территориальной зоне ЖЗ.

4. Пояснения к сведениям об уточняемом земельном участке с кадастровым номером:

59:16:0010136:33

1. –

Сведения об уточняемых земельных участках

1. Сведения о характерных точках границ уточняемого земельного участка с кадастровым номером 59:16:0010136:37

Система координат МСК-59, зона 1

Зона № 1

Обозначен	Координаты, м	Метод	Формулы,	Описание
-----------	---------------	-------	----------	----------

не характерн ых точек границ	содержатся в Едином государственном реестре недвижимости		определены в результате выполнения комплексных кадастровых работ		определения координат	примененные для расчета средней квадратической погрешности определения координат характерных точек границ (Mt), с подставленными в такие формулы значениями и итоговые (вычисленные) значения Mt, м	закрепления точки
	X	Y	X	Y			
1	2	3	4	5	6	7	8
н28	–	–	524817 .14	131578 6.94	Метод спутниковых геодезических измерений (определений)	$Mt=\sqrt{(0.07^2+0.07^2)}=0.1$ 0	Забор
н29	–	–	524810 .45	131582 6.84	Метод спутниковых геодезических измерений (определений)	$Mt=\sqrt{(0.07^2+0.07^2)}=0.1$ 0	Забор
н30	–	–	524803 .18	131582 5.37	Метод спутниковых геодезических измерений (определений)	$Mt=\sqrt{(0.07^2+0.07^2)}=0.1$ 0	Забор
н31	–	–	524798 .23	131582 4.79	Метод спутниковых геодезических измерений (определений)	$Mt=\sqrt{(0.07^2+0.07^2)}=0.1$ 0	Забор
н32	–	–	524792 .38	131582 4.07	Метод спутниковых геодезических измерений (определений)	$Mt=\sqrt{(0.07^2+0.07^2)}=0.1$ 0	Забор
н33	–	–	524792 .00	131582 2.78	Метод спутниковых геодезических измерений (определений)	$Mt=\sqrt{(0.07^2+0.07^2)}=0.1$ 0	Забор
н34	–	–	524796 .22	131579 9.06	Метод спутниковых геодезических измерений (определений)	$Mt=\sqrt{(0.07^2+0.07^2)}=0.1$ 0	Забор
н35	–	–	524794 .19	131579 8.64	Метод спутниковых геодезических	$Mt=\sqrt{(0.07^2+0.07^2)}=0.1$ 0	Забор

					измерений (определений)		
н36	–	–	524795 .62	131579 0.81	Метод спутниковых геодезических измерений (определений)	$Mt=\sqrt{(0.07^2+0.07^2)}=0.1$ 0	Забор
н37	–	–	524796 .22	131579 0.96	Метод спутниковых геодезических измерений (определений)	$Mt=\sqrt{(0.07^2+0.07^2)}=0.1$ 0	Забор
н38	–	–	524797 .69	131578 2.25	Метод спутниковых геодезических измерений (определений)	$Mt=\sqrt{(0.07^2+0.07^2)}=0.1$ 0	Забор
н39	–	–	524808 .52	131578 4.15	Метод спутниковых геодезических измерений (определений)	$Mt=\sqrt{(0.07^2+0.07^2)}=0.1$ 0	Забор
н40	–	–	524808 .38	131578 5.61	Метод спутниковых геодезических измерений (определений)	$Mt=\sqrt{(0.07^2+0.07^2)}=0.1$ 0	Забор
н28	–	–	524817 .14	131578 6.94	Метод спутниковых геодезических измерений (определений)	$Mt=\sqrt{(0.07^2+0.07^2)}=0.1$ 0	Забор

2. Сведения о частях границ уточняемого земельного участка с кадастровым номером 59:16:0010136:37

Обозначение части границ		Горизонтальное проложение (S), м	Описание прохождения части границ	Сведения о согласовании местоположения границ (согласовано/спорное)
от т.	до т.			
1	2	3	4	5
н28	н29	40.46	–	–
н29	н30	7.42	–	–
н30	н31	4.98	–	–
н31	н32	5.89	–	–
н32	н33	1.34	–	–
н33	н34	24.09	–	–
н34	н35	2.07	–	–

н35	н36	7.96	–	–
н36	н37	0.62	–	–
н37	н38	8.83	–	–
н38	н39	11.00	–	–
н39	н40	1.47	–	–
н40	н28	8.86	–	–

3. Сведения о характеристиках уточняемого земельного участка с кадастровым номером 59:16:0010136:37

№ п/п	Наименование характеристики земельного участка	Значение характеристики
1	2	3
1.	Адрес земельного участка	Пермский край, Верещагинский р-н, Верещагино г, Трудовая ул, 26 д
1.1	Сведения о местоположении земельного участка (при отсутствии адреса) в структурированном в соответствии с федеральной информационной адресной системой виде	–
1.2	Дополнительные сведения о местоположении земельного участка	–
2.	Площадь земельного участка \pm величина погрешности определения (вычисления) площади ($P \pm \Delta P$), м ²	796 кв.м \pm 6.10 кв.м
3.	Формула, примененная для вычисления предельной погрешности определения площади земельного участка с подставленными значениями и итоговые (вычисленные) значения (ΔP), м ²	$\Delta P = 2 * 0.10 * \sqrt{796} * \sqrt{((1 + 1.77^2)/(2 * 1.77))} = 6.10$
4.	Площадь земельного участка согласно сведениям Единого государственного реестра недвижимости ($P_{\text{кад}}$), м ²	739
5.	Оценка расхождения P и $P_{\text{кад}}$ ($P - P_{\text{кад}}$), м ²	57 кв.м
6.	Предельные минимальный и максимальный размеры земельного участка ($P_{\text{мин}}$ и $P_{\text{макс}}$), м ²	–
7.	Вид (виды) разрешенного использования	для приусадебного участка
7.1	Дополнительные сведения об использовании земельного участка	–
8.	Кадастровый или иной государственный учетный номер (инвентарный) здания, сооружения, объекта незавершенного строительства, расположенного на земельном участке	59:16:0010136:110
9.	Сведения о земельных участках (землях общего пользования, территории общего пользования), посредством которых обеспечивается доступ	:3У23
10.	Иные сведения	Границы земельного участка существуют на местности более 15 лет,

	с учетом объектов недвижимости, находящихся на земельном участке), площадь земельного участка определена по фактическому землепользованию. Цифровой планово-картографический материал масштаба 1:2000, изготовленный Уральским филиалом ФГУП «Госземкадастръёмка – ВИСХАГИ» - 2002г., АФС – 2001г., а также цифровые базовые планы масштаба 1:2000, составленные в 2002г., АФС – 2001г. подтверждают местоположение границ земельных участков, существующих на местности пятнадцать лет и более. Земельный участок расположен в территориальной зоне ЖЗ.
--	--

4. Пояснения к сведениям об уточняемом земельном участке с кадастровым номером:

59:16:0010136:37

1.	–
----	---

Сведения об уточняемых земельных участках

1. Сведения о характерных точках границ уточняемого земельного участка с кадастровым номером
59:16:0010136:38

Система координат МСК-59, зона 1

Зона № 1

Обозначение характерных точек границ	Координаты, м				Метод определения координат	Формулы, примененные для расчета средней квадратической погрешности определения координат характерных точек границ (Mt), с подставленными в такие формулы значениями и итоговые (вычисленные) значения Mt, м	Описание закрепления точки
	содержатся в Едином государственном реестре недвижимости		определены в результате выполнения комплексных кадастровых работ				
	X	Y	X	Y			
1	2	3	4	5	6	7	8
н32	–	–	524792.38	131582.407	Метод спутниковых геодезических измерений (определений)	$Mt = \sqrt{(0.07^2 + 0.07^2)} = 0.10$	Забор
н31	–	–	524798.23	131582.479	Метод спутниковых геодезических измерений (определений)	$Mt = \sqrt{(0.07^2 + 0.07^2)} = 0.10$	Забор
н30	–	–	524803	131582	Метод	$Mt = \sqrt{(0.07^2 + 0.07^2)} = 0.10$	Забор

			.18	5.37	спутниковых геодезических измерений (определений)	0	
н29	–	–	524810 .45	131582 6.84	Метод спутниковых геодезических измерений (определений)	$Mt=\sqrt{(0.07^2+0.07^2)}=0.1$ 0	Забор
н41	–	–	524820 .04	131582 9.26	Метод спутниковых геодезических измерений (определений)	$Mt=\sqrt{(0.07^2+0.07^2)}=0.1$ 0	Забор
н42	–	–	524825 .06	131583 0.25	Метод спутниковых геодезических измерений (определений)	$Mt=\sqrt{(0.07^2+0.07^2)}=0.1$ 0	Забор
н43	–	–	524822 .56	131584 3.81	Метод спутниковых геодезических измерений (определений)	$Mt=\sqrt{(0.07^2+0.07^2)}=0.1$ 0	Забор
н44	–	–	524822 .02	131584 6.96	Метод спутниковых геодезических измерений (определений)	$Mt=\sqrt{(0.07^2+0.07^2)}=0.1$ 0	Забор
н45	–	–	524821 .12	131584 9.87	Метод спутниковых геодезических измерений (определений)	$Mt=\sqrt{(0.07^2+0.07^2)}=0.1$ 0	Забор
н46	–	–	524819 .90	131584 9.10	Метод спутниковых геодезических измерений (определений)	$Mt=\sqrt{(0.07^2+0.07^2)}=0.1$ 0	Забор
н47	–	–	524790 .22	131584 3.51	Метод спутниковых геодезических измерений (определений)	$Mt=\sqrt{(0.07^2+0.07^2)}=0.1$ 0	Забор
н48	–	–	524789 .66	131584 3.43	Метод спутниковых геодезических измерений (определений)	$Mt=\sqrt{(0.07^2+0.07^2)}=0.1$ 0	Забор
н49	–	–	524790 .67	131583 7.63	Метод спутниковых геодезических	$Mt=\sqrt{(0.07^2+0.07^2)}=0.1$ 0	Забор

					измерений (определений)		
н50	–	–	524791 .28	131583 1.48	Метод спутниковых геодезических измерений (определений)	$Mt=\sqrt{(0.07^2+0.07^2)}=0.1$ 0	Забор
н32	–	–	524792 .38	131582 4.07	Метод спутниковых геодезических измерений (определений)	$Mt=\sqrt{(0.07^2+0.07^2)}=0.1$ 0	Забор

2. Сведения о частях границ уточняемого земельного участка с кадастровым номером 59:16:0010136:38

Обозначение части границ		Горизонтальное проложение (S), м	Описание прохождения части границ	Сведения о согласовании местоположения границ (согласовано/спорное)
от т.	до т.			
1	2	3	4	5
н32	н31	5.89	–	–
н31	н30	4.98	–	–
н30	н29	7.42	–	–
н29	н41	9.89	–	–
н41	н42	5.12	–	–
н42	н43	13.79	–	–
н43	н44	3.20	–	–
н44	н45	3.05	–	–
н45	н46	1.44	–	–
н46	н47	30.20	–	–
н47	н48	0.57	–	–
н48	н49	5.89	–	–
н49	н50	6.18	–	–
н50	н32	7.49	–	–

3. Сведения о характеристиках уточняемого земельного участка с кадастровым номером 59:16:0010136:38

№ п/п	Наименование характеристики земельного участка	Значение характеристики
1	2	3
1.	Адрес земельного участка	Пермский край, Верецагинский р-н,

		Верещагино г, Пионерская ул, 27 д
1.1	Сведения о местоположении земельного участка (при отсутствии адреса) в структурированном в соответствии с федеральной информационной адресной системой виде	–
1.2	Дополнительные сведения о местоположении земельного участка	–
2.	Площадь земельного участка \pm величина погрешности определения (вычисления) площади ($P \pm \Delta P$), м ²	652 кв.м \pm 5.23 кв.м
3.	Формула, примененная для вычисления предельной погрешности определения площади земельного участка с подставленными значениями и итоговые (вычисленные) значения (ΔP), м ²	$\Delta P = 2 * 0.10 * \sqrt{652 * \sqrt{((1 + 1.37^2)/(2 * 1.37))}} = 5.23$
4.	Площадь земельного участка согласно сведениям Единого государственного реестра недвижимости ($P_{\text{кад}}$), м ²	698
5.	Оценка расхождения P и $P_{\text{кад}}$ ($P - P_{\text{кад}}$), м ²	46 кв.м
6.	Предельные минимальный и максимальный размеры земельного участка ($P_{\text{мин}}$ и $P_{\text{макс}}$), м ²	200 2000
7.	Вид (виды) разрешенного использования	для индивидуального жилищного строительства
7.1	Дополнительные сведения об использовании земельного участка	–
8.	Кадастровый или иной государственный учетный номер (инвентарный) здания, сооружения, объекта незавершенного строительства, расположенного на земельном участке	59:16:0010136:146
9.	Сведения о земельных участках (землях общего пользования, территории общего пользования), посредством которых обеспечивается доступ	:ЗУ31
10.	Иные сведения	Границы земельного участка существуют на местности более 15 лет, с учетом объектов недвижимости, находящихся на земельном участке), площадь земельного участка определена по фактическому землепользованию. Цифровой планово-картографический материал масштаба 1:2000, изготовленный Уральским филиалом ФГУП «Госземкадастръёмка – ВИСХАГИ» - 2002г., АФС – 2001г., а также цифровые базовые планы масштаба 1:2000, составленные в 2002г., АФС – 2001г. подтверждают местоположение границ земельных участков, существующих на местности пятнадцать лет и более. Земельный участок расположен в территориальной зоне ЖЗ.

4. Пояснения к сведениям об уточняемом земельном участке с кадастровым номером:

59:16:0010136:38							
1.	–						
Сведения об уточняемых земельных участках							
1. Сведения о характерных точках границ уточняемого земельного участка с кадастровым номером 59:16:0010136:317							
Система координат <u>МСК-59, зона 1</u>				Зона № <u>1</u>			
Обозначение характерных точек границ	Координаты, м				Метод определения координат	Формулы, примененные для расчета средней квадратической погрешности определения координат характерных точек границ (Mt), с подставленными в такие формулы значениями и итоговые (вычисленные) значения Mt, м	Описание закрепления точки
	содержатся в Едином государственном реестре недвижимости		определены в результате выполнения комплексных кадастровых работ				
	X	Y	X	Y			
1	2	3	4	5	6	7	8
н51	–	–	524900 .29	131577 8.26	Метод спутниковых геодезических измерений (определений)	$Mt=\sqrt{(0.07^2+0.07^2)}=0.10$	Забор
н53	–	–	524902 .42	131576 0.81	Метод спутниковых геодезических измерений (определений)	$Mt=\sqrt{(0.07^2+0.07^2)}=0.10$	Забор
н52	–	–	524903 .96	131574 2.09	Метод спутниковых геодезических измерений (определений)	$Mt=\sqrt{(0.07^2+0.07^2)}=0.10$	Забор
н2	–	–	524884 .66	131573 8.75	Метод спутниковых геодезических измерений (определений)	$Mt=\sqrt{(0.07^2+0.07^2)}=0.10$	Забор
н3	–	–	524881 .45	131576 2.91	Метод спутниковых геодезических измерений (определений)	$Mt=\sqrt{(0.07^2+0.07^2)}=0.10$	Забор
н4	–	–	524879 .48	131577 5.68	Метод спутниковых геодезических	$Mt=\sqrt{(0.07^2+0.07^2)}=0.10$	Забор

					измерений (определений)		
н51	–	–	524900 .29	131577 8.26	Метод спутниковых геодезических измерений (определений)	$Mt=\sqrt{(0.07^2+0.07^2)}=0.1$ 0	Забор

2. Сведения о частях границ уточняемого земельного участка с кадастровым номером 59:16:0010136:317

Обозначение части границ		Горизонтальное проложение (S), м	Описание прохождения части границ	Сведения о согласовании местоположения границ (согласовано/спорное)
от т.	до т.			
1	2	3	4	5
н51	н53	17.58	–	–
н53	н52	18.78	–	–
н52	н2	19.59	–	–
н2	н3	24.37	–	–
н3	н4	12.92	–	–
н4	н51	20.97	–	–

3. Сведения о характеристиках уточняемого земельного участка с кадастровым номером 59:16:0010136:317

№ п/п	Наименование характеристики земельного участка	Значение характеристики
1	2	3
1.	Адрес земельного участка	Пермский край, Верещагинский р-н, Верещагино г, Трудовая ул, 29 д
1.1	Сведения о местоположении земельного участка (при отсутствии адреса) в структурированном в соответствии с федеральной информационной адресной системой виде	–
1.2	Дополнительные сведения о местоположении земельного участка	–
2.	Площадь земельного участка \pm величина погрешности определения (вычисления) площади ($P \pm \Delta P$), м ²	749 кв.м \pm 5.78 кв.м
3.	Формула, примененная для вычисления предельной погрешности определения площади земельного участка с подставленными значениями и итоговые (вычисленные) значения (ΔP), м ²	$\Delta P = 2 * 0.10 * \sqrt{749} * \sqrt{((1 + 1.61^2)/(2 * 1.61))} = 5.78$
4.	Площадь земельного участка согласно сведениям Единого государственного реестра недвижимости ($P_{\text{кад}}$), м ²	755
5.	Оценка расхождения P и $P_{\text{кад}}$ ($P - P_{\text{кад}}$), м ²	6 кв.м

6.	Предельные минимальный и максимальный размеры земельного участка ($P_{\text{мин}}$ и $P_{\text{макс}}$), м^2	–
7.	Вид (виды) разрешенного использования	Для приусадебного участка
7.1	Дополнительные сведения об использовании земельного участка	–
8.	Кадастровый или иной государственный учетный номер (инвентарный) здания, сооружения, объекта незавершенного строительства, расположенного на земельном участке	59:16:0010136:123
9.	Сведения о земельных участках (землях общего пользования, территории общего пользования), посредством которых обеспечивается доступ	:ЗУ23
10.	Иные сведения	Границы земельного участка существуют на местности более 15 лет, с учетом объектов недвижимости, находящихся на земельном участке), площадь земельного участка определена по фактическому землепользованию. Цифровой планово-картографический материал масштаба 1:2000, изготовленный Уральским филиалом ФГУП «Госземкадастрсъемка – ВИСХАГИ» - 2002г., АФС – 2001г., а также цифровые базовые планы масштаба 1:2000, составленные в 2002г., АФС – 2001г. подтверждают местоположение границ земельных участков, существующих на местности пятнадцать лет и более. Земельный участок расположен в территориальной зоне ЖЗ.

4. Пояснения к сведениям об уточняемом земельном участке с кадастровым номером:

59:16:0010136:317

1.	–
----	---

Сведения об уточняемых земельных участках

1. Сведения о характерных точках границ уточняемого земельного участка с кадастровым номером
59:16:0010136:42

Система координат МСК-59, зона 1

Зона № 1

Обозначение характерных точек границ	Координаты, м		Метод определения координат	Формулы, примененные для расчета средней квадратической погрешности определения координат характерных точек	Описание закрепления точки
	содержатся в Едином государственном реестре недвижимости	определены в результате выполнения комплексных кадастровых работ			

	X	Y	X	Y		границ (Mt), с подставленными в такие формулы значениями и итоговые (вычисленные) значения Mt, м	
1	2	3	4	5	6	7	8
н54	–	–	524904 .52	131595 3.25	Метод спутниковых геодезических измерений (определений)	$Mt=\sqrt{(0.07^2+0.07^2)}=0.1$ 0	Забор
н63	–	–	524900 .02	131595 2.30	Метод спутниковых геодезических измерений (определений)	$Mt=\sqrt{(0.07^2+0.07^2)}=0.1$ 0	Забор
н62	–	–	524894 .93	131595 1.96	Метод спутниковых геодезических измерений (определений)	$Mt=\sqrt{(0.07^2+0.07^2)}=0.1$ 0	Забор
н61	–	–	524885 .69	131595 0.19	Метод спутниковых геодезических измерений (определений)	$Mt=\sqrt{(0.07^2+0.07^2)}=0.1$ 0	Забор
н60	–	–	524881 .60	131594 8.87	Метод спутниковых геодезических измерений (определений)	$Mt=\sqrt{(0.07^2+0.07^2)}=0.1$ 0	Забор
н59	–	–	524873 .86	131594 7.52	Метод спутниковых геодезических измерений (определений)	$Mt=\sqrt{(0.07^2+0.07^2)}=0.1$ 0	Забор
н58	–	–	524870 .68	131596 5.71	Метод спутниковых геодезических измерений (определений)	$Mt=\sqrt{(0.07^2+0.07^2)}=0.1$ 0	Забор
н57	–	–	524875 .16	131596 7.02	Метод спутниковых геодезических измерений (определений)	$Mt=\sqrt{(0.07^2+0.07^2)}=0.1$ 0	Забор
н56	–	–	524885 .68	131596 9.25	Метод спутниковых геодезических измерений	$Mt=\sqrt{(0.07^2+0.07^2)}=0.1$ 0	Забор

					(определений)		
н55	–	–	524901 .10	131597 2.00	Метод спутниковых геодезических измерений (определений)	$Mt=\sqrt{(0.07^2+0.07^2)}=0.1$ 0	Забор
н54	–	–	524904 .52	131595 3.25	Метод спутниковых геодезических измерений (определений)	$Mt=\sqrt{(0.07^2+0.07^2)}=0.1$ 0	Забор

2. Сведения о частях границ уточняемого земельного участка с кадастровым номером 59:16:0010136:42

Обозначение части границ		Горизонтальное проложение (S), м	Описание прохождения части границ	Сведения о согласовании местоположения границ (согласовано/спорное)
от т.	до т.			
1	2	3	4	5
н54	н63	4.60	–	–
н63	н62	5.10	–	–
н62	н61	9.41	–	–
н61	н60	4.30	–	–
н60	н59	7.86	–	–
н59	н58	18.47	–	–
н58	н57	4.67	–	–
н57	н56	10.75	–	–
н56	н55	15.66	–	–
н55	н54	19.06	–	–

3. Сведения о характеристиках уточняемого земельного участка с кадастровым номером 59:16:0010136:42

№ п/п	Наименование характеристики земельного участка	Значение характеристики
1	2	3
1.	Адрес земельного участка	Пермский край, Верещагинский р-н, Верещагино г, Кирова ул
1.1	Сведения о местоположении земельного участка (при отсутствии адреса) в структурированном в соответствии с федеральной информационной адресной системой виде	–
1.2	Дополнительные сведения о местоположении земельного участка	земельный участок 34а

2.	Площадь земельного участка \pm величина погрешности определения (вычисления) площади ($P \pm \Delta P$), м ²	587 кв.м \pm 4.97 кв.м
3.	Формула, примененная для вычисления предельной погрешности определения площади земельного участка с подставленными значениями и итоговые (вычисленные) значения (ΔP), м ²	$\Delta P = 2 * 0.10 * \sqrt{587 * \sqrt{((1 + 1.38^2)/(2 * 1.38))}} = 4.97$
4.	Площадь земельного участка согласно сведениям Единого государственного реестра недвижимости ($P_{\text{кад}}$), м ²	646
5.	Оценка расхождения P и $P_{\text{кад}}$ ($P - P_{\text{кад}}$), м ²	59 кв.м
6.	Предельные минимальный и максимальный размеры земельного участка ($P_{\text{мин}}$ и $P_{\text{макс}}$), м ²	200 2000
7.	Вид (виды) разрешенного использования	для индивидуального жилищного строительства
7.1	Дополнительные сведения об использовании земельного участка	–
8.	Кадастровый или иной государственный учетный номер (инвентарный) здания, сооружения, объекта незавершенного строительства, расположенного на земельном участке	59:16:0010136:90
9.	Сведения о земельных участках (землях общего пользования, территории общего пользования), посредством которых обеспечивается доступ	:ЗУ32
10.	Иные сведения	Границы земельного участка существуют на местности более 15 лет, с учетом объектов недвижимости, находящихся на земельном участке), площадь земельного участка определена по фактическому землепользованию. Цифровой планово-картографический материал масштаба 1:2000, изготовленный Уральским филиалом ФГУП «Госземкадастръёмка – ВИСХАГИ» - 2002г., АФС – 2001г., а также цифровые базовые планы масштаба 1:2000, составленные в 2002г., АФС – 2001г. подтверждают местоположение границ земельных участков, существующих на местности пятнадцать лет и более. Земельный участок расположен в территориальной зоне ЖЗ.

4. Пояснения к сведениям об уточняемом земельном участке с кадастровым номером:

59:16:0010136:42

1.

–

Сведения об уточняемых земельных участках

1. Сведения о характерных точках границ уточняемого земельного участка с кадастровым номером
59:16:0010136:44

Обозначение характерных точек границ	Координаты, м				Метод определения координат	Формулы, примененные для расчета средней квадратической погрешности определения координат характерных точек границ (Mt), с подставленными в такие формулы значениями и итоговые (вычисленные) значения Mt, м	Описание закрепления точки
	содержатся в Едином государственном реестре недвижимости		определены в результате выполнения комплексных кадастровых работ				
	X	Y	X	Y			
1	2	3	4	5	6	7	8
н64	–	–	524879 .53	131590 6.72	Метод спутниковых геодезических измерений (определений)	$Mt=\sqrt{(0.07^2+0.07^2)}=0.1$ 0	Забор
н65	–	–	524876 .32	131592 7.57	Метод спутниковых геодезических измерений (определений)	$Mt=\sqrt{(0.07^2+0.07^2)}=0.1$ 0	Забор
н66	–	–	524866 .97	131592 6.10	Метод спутниковых геодезических измерений (определений)	$Mt=\sqrt{(0.07^2+0.07^2)}=0.1$ 0	Забор
н67	–	–	524856 .04	131592 3.97	Метод спутниковых геодезических измерений (определений)	$Mt=\sqrt{(0.07^2+0.07^2)}=0.1$ 0	Забор
н68	–	–	524847 .68	131592 2.15	Метод спутниковых геодезических измерений (определений)	$Mt=\sqrt{(0.07^2+0.07^2)}=0.1$ 0	Забор
н69	–	–	524850 .98	131590 1.00	Метод спутниковых геодезических измерений (определений)	$Mt=\sqrt{(0.07^2+0.07^2)}=0.1$ 0	Забор
н70	–	–	524863 .21	131590 3.52	Метод спутниковых геодезических измерений (определений)	$Mt=\sqrt{(0.07^2+0.07^2)}=0.1$ 0	Забор

н71	–	–	524872 .54	131590 5.25	Метод спутниковых геодезических измерений (определений)	$Mt=\sqrt{(0.07^2+0.07^2)}=0.1$ 0	Забор
н64	–	–	524879 .53	131590 6.72	Метод спутниковых геодезических измерений (определений)	$Mt=\sqrt{(0.07^2+0.07^2)}=0.1$ 0	Забор

2. Сведения о частях границ уточняемого земельного участка с кадастровым номером 59:16:0010136:44

Обозначение части границ		Горизонтальное проложение (S), м	Описание прохождения части границ	Сведения о согласовании местоположения границ (согласовано/спорное)
от т.	до т.			
1	2	3	4	5
н64	н65	21.10	–	–
н65	н66	9.46	–	–
н66	н67	11.14	–	–
н67	н68	8.56	–	–
н68	н69	21.41	–	–
н69	н70	12.49	–	–
н70	н71	9.49	–	–
н71	н64	7.14	–	–

3. Сведения о характеристиках уточняемого земельного участка с кадастровым номером 59:16:0010136:44

№ п/п	Наименование характеристики земельного участка	Значение характеристики
1	2	3
1.	Адрес земельного участка	Пермский край, Верещагинский р-н, Верещагино г, Фрунзе ул, 30 д
1.1	Сведения о местоположении земельного участка (при отсутствии адреса) в структурированном в соответствии с федеральной информационной адресной системой виде	–
1.2	Дополнительные сведения о местоположении земельного участка	–
2.	Площадь земельного участка ± величина погрешности определения (вычисления) площади ($P \pm \Delta P$), м ²	624 кв.м ± 5.04 кв.м
3.	Формула, примененная для вычисления предельной погрешности определения площади земельного участка с подставленными значениями и итоговые (вычисленные)	$\Delta P = 2 * 0.10 * \sqrt{624 * \sqrt{((1 + 1.20^2)/(2 * 1.20))}} = 5.04$

	значения (ΔP), м ²	
4.	Площадь земельного участка согласно сведениям Единого государственного реестра недвижимости ($P_{\text{кад}}$), м ²	616
5.	Оценка расхождения P и $P_{\text{кад}}$ ($P - P_{\text{кад}}$), м ²	8 кв.м
6.	Предельные минимальный и максимальный размеры земельного участка ($P_{\text{мин}}$ и $P_{\text{макс}}$), м ²	200 2000
7.	Вид (виды) разрешенного использования	для индивидуального жилищного строительства
7.1	Дополнительные сведения об использовании земельного участка	–
8.	Кадастровый или иной государственный учетный номер (инвентарный) здания, сооружения, объекта незавершенного строительства, расположенного на земельном участке	59:16:0010136:141
9.	Сведения о земельных участках (землях общего пользования, территории общего пользования), посредством которых обеспечивается доступ	:ЗУ24
10.	Иные сведения	Границы земельного участка существуют на местности более 15 лет, с учетом объектов недвижимости, находящихся на земельном участке), площадь земельного участка определена по фактическому землепользованию. Цифровой планово-картографический материал масштаба 1:2000, изготовленный Уральским филиалом ФГУП «Госземкадастръёмка – ВИСХАГИ» - 2002г., АФС – 2001г., а также цифровые базовые планы масштаба 1:2000, составленные в 2002г., АФС – 2001г. подтверждают местоположение границ земельных участков, существующих на местности пятнадцать лет и более. Земельный участок расположен в территориальной зоне ЖЗ.

4. Пояснения к сведениям об уточняемом земельном участке с кадастровым номером:

59:16:0010136:44

1. –

Сведения об уточняемых земельных участках

1. Сведения о характерных точках границ уточняемого земельного участка с кадастровым номером
59:16:0010136:47

Система координат МСК-59, зона 1

Зона № 1

Обозначен	Координаты, м	Метод	Формулы,	Описание
-----------	---------------	-------	----------	----------

не характерных точек границ	содержатся в Едином государственном реестре недвижимости		определены в результате выполнения комплексных кадастровых работ		определения координат	примененные для расчета средней квадратической погрешности определения координат характерных точек границ (Mt), с подставленными в такие формулы значениями и итоговые (вычисленные) значения Mt, м	закрепления точки
	X	Y	X	Y			
1	2	3	4	5	6	7	8
н72	–	–	524846.02	131590.10	Метод спутниковых геодезических измерений (определений)	$Mt=\sqrt{(0.07^2+0.07^2)}=0.10$	Забор
н76	–	–	524833.04	131589.7.25	Метод спутниковых геодезических измерений (определений)	$Mt=\sqrt{(0.07^2+0.07^2)}=0.10$	Забор
н75	–	–	524814.92	131589.3.98	Метод спутниковых геодезических измерений (определений)	$Mt=\sqrt{(0.07^2+0.07^2)}=0.10$	Забор
н74	–	–	524811.22	131591.4.43	Метод спутниковых геодезических измерений (определений)	$Mt=\sqrt{(0.07^2+0.07^2)}=0.10$	Забор
н73	–	–	524841.65	131592.0.16	Метод спутниковых геодезических измерений (определений)	$Mt=\sqrt{(0.07^2+0.07^2)}=0.10$	Забор
н72	–	–	524846.02	131590.0.10	Метод спутниковых геодезических измерений (определений)	$Mt=\sqrt{(0.07^2+0.07^2)}=0.10$	Забор

2. Сведения о частях границ уточняемого земельного участка с кадастровым номером 59:16:0010136:47

Обозначение части границ		Горизонтальное проложение (S), м	Описание прохождения части границ	Сведения о согласовании местоположения границ (согласовано/спорное)
от т.	до т.			
1	2	3	4	5

н72	н76	13.29	–	–
н76	н75	18.41	–	–
н75	н74	20.78	–	–
н74	н73	30.96	–	–
н73	н72	20.53	–	–

3. Сведения о характеристиках уточняемого земельного участка с кадастровым номером 59:16:0010136:47

№ п/п	Наименование характеристики земельного участка	Значение характеристики
1	2	3
1.	Адрес земельного участка	Пермский край, Верещагинский р-н, Верещагино г, Фрунзе ул, 28 д
1.1	Сведения о местоположении земельного участка (при отсутствии адреса) в структурированном в соответствии с федеральной информационной адресной системой виде	–
1.2	Дополнительные сведения о местоположении земельного участка	–
2.	Площадь земельного участка \pm величина погрешности определения (вычисления) площади ($P \pm \Delta P$), м ²	652 кв.м \pm 5.21 кв.м
3.	Формула, примененная для вычисления предельной погрешности определения площади земельного участка с подставленными значениями и итоговые (вычисленные) значения (ΔP), м ²	$\Delta P = 2 * 0.10 * \sqrt{652} * \sqrt{((1 + 1.33^2)/(2 * 1.33))} = 5.21$
4.	Площадь земельного участка согласно сведениям Единого государственного реестра недвижимости ($P_{\text{кад}}$), м ²	554
5.	Оценка расхождения P и $P_{\text{кад}}$ ($P - P_{\text{кад}}$), м ²	98 кв.м
6.	Предельные минимальный и максимальный размеры земельного участка ($P_{\text{мин}}$ и $P_{\text{макс}}$), м ²	–
7.	Вид (виды) разрешенного использования	для приусадебного участка
7.1	Дополнительные сведения об использовании земельного участка	–
8.	Кадастровый или иной государственный учетный номер (инвентарный) здания, сооружения, объекта незавершенного строительства, расположенного на земельном участке	59:16:0010136:139
9.	Сведения о земельных участках (землях общего пользования, территории общего пользования), посредством которых обеспечивается доступ	:ЗУ24
10.	Иные сведения	Границы земельного участка существуют на местности более 15 лет, с учетом объектов недвижимости, находящихся на земельном участке),

	площадь земельного участка определена по фактическому землепользованию. Цифровой планово-картографический материал масштаба 1:2000, изготовленный Уральским филиалом ФГУП «Госземкадастрсъемка – ВИСХАГИ» - 2002г., АФС – 2001г., а также цифровые базовые планы масштаба 1:2000, составленные в 2002г., АФС – 2001г. подтверждают местоположение границ земельных участков, существующих на местности пятнадцать лет и более. Земельный участок расположен в территориальной зоне ЖЗ.
--	--

4. Пояснения к сведениям об уточняемом земельном участке с кадастровым номером:

59:16:0010136:47

1.	–
----	---

Сведения об уточняемых земельных участках

1. Сведения о характерных точках границ уточняемого земельного участка с кадастровым номером
59:16:0010136:50

Система координат МСК-59, зона 1

Зона № 1

Обозначение характерных точек границ	Координаты, м				Метод определения координат	Формулы, примененные для расчета средней квадратической погрешности определения координат характерных точек границ (Mt), с подставленными в такие формулы значениями и итоговые (вычисленные) значения Mt, м	Описание закрепления точки
	содержатся в Едином государственном реестре недвижимости		определены в результате выполнения комплексных кадастровых работ				
	X	Y	X	Y			
1	2	3	4	5	6	7	8
н75	–	–	524814.92	1315893.98	Метод спутниковых геодезических измерений (определений)	$Mt = \sqrt{(0.07^2 + 0.07^2)} = 0.10$	Забор
н74	–	–	524811.22	1315914.43	Метод спутниковых геодезических измерений (определений)	$Mt = \sqrt{(0.07^2 + 0.07^2)} = 0.10$	Забор
н77	–	–	524791.34	1315911.13	Метод спутниковых геодезических измерений (определений)	$Mt = \sqrt{(0.07^2 + 0.07^2)} = 0.10$	Забор

					измерений (определений)		
н78	–	–	524779 .54	131590 8.76	Метод спутниковых геодезических измерений (определений)	$Mt=\sqrt{(0.07^2+0.07^2)}=0.1$ 0	Забор
н79	–	–	524783 .50	131588 7.47	Метод спутниковых геодезических измерений (определений)	$Mt=\sqrt{(0.07^2+0.07^2)}=0.1$ 0	Забор
н75	–	–	524814 .92	131589 3.98	Метод спутниковых геодезических измерений (определений)	$Mt=\sqrt{(0.07^2+0.07^2)}=0.1$ 0	Забор

2. Сведения о частях границ уточняемого земельного участка с кадастровым номером 59:16:0010136:50

Обозначение части границ		Горизонтальное проложение (S), м	Описание прохождения части границ	Сведения о согласовании местоположения границ (согласовано/спорное)
от т.	до т.			
1	2	3	4	5
н75	н74	20.78	–	–
н74	н77	20.15	–	–
н77	н78	12.04	–	–
н78	н79	21.66	–	–
н79	н75	32.09	–	–

3. Сведения о характеристиках уточняемого земельного участка с кадастровым номером 59:16:0010136:50

№ п/п	Наименование характеристики земельного участка	Значение характеристики
1	2	3
1.	Адрес земельного участка	Пермский край, Верещагинский р-н, Верещагино г, Фрунзе ул, 26 д
1.1	Сведения о местоположении земельного участка (при отсутствии адреса) в структурированном в соответствии с федеральной информационной адресной системой виде	–
1.2	Дополнительные сведения о местоположении земельного участка	–
2.	Площадь земельного участка ± величина погрешности определения (вычисления) площади ($P \pm \Delta P$), м ²	686 кв.м ± 5.33 кв.м

3.	Формула, примененная для вычисления предельной погрешности определения площади земельного участка с подставленными значениями и итоговые (вычисленные) значения (ΔP), м ²	$\Delta P = 2 * 0.10 * \sqrt{686} * \sqrt{((1 + 1.31^2)/(2 * 1.31))} = 5.33$
4.	Площадь земельного участка согласно сведениям Единого государственного реестра недвижимости ($P_{\text{кад}}$), м ²	704
5.	Оценка расхождения P и $P_{\text{кад}}$ ($P - P_{\text{кад}}$), м ²	18 кв.м
6.	Предельные минимальный и максимальный размеры земельного участка ($P_{\text{мин}}$ и $P_{\text{макс}}$), м ²	200 2000
7.	Вид (виды) разрешенного использования	для индивидуального жилищного строительства
7.1	Дополнительные сведения об использовании земельного участка	–
8.	Кадастровый или иной государственный учетный номер (инвентарный) здания, сооружения, объекта незавершенного строительства, расположенного на земельном участке	59:16:0010136:136
9.	Сведения о земельных участках (землях общего пользования, территории общего пользования), посредством которых обеспечивается доступ	:ЗУ24
10.	Иные сведения	Границы земельного участка существуют на местности более 15 лет, с учетом объектов недвижимости, находящихся на земельном участке), площадь земельного участка определена по фактическому землепользованию. Цифровой планово-картографический материал масштаба 1:2000, изготовленный Уральским филиалом ФГУП «Госземкадастръёмка – ВИСХАГИ» - 2002г., АФС – 2001г., а также цифровые базовые планы масштаба 1:2000, составленные в 2002г., АФС – 2001г. подтверждают местоположение границ земельных участков, существующих на местности пятнадцать лет и более. Земельный участок расположен в территориальной зоне ЖЗ.

4. Пояснения к сведениям об уточняемом земельном участке с кадастровым номером:

59:16:0010136:50

1.

–

Сведения об уточняемых земельных участках

1. Сведения о характерных точках границ уточняемого земельного участка с кадастровым номером 59:16:0010136:56

Система координат МСК-59, зона 1

Зона № 1

Обозначение характерных точек границ	Координаты, м				Метод определения координат	Формулы, примененные для расчета средней квадратической погрешности определения координат характерных точек границ (Mt), с подставленными в такие формулы значениями и итоговые (вычисленные) значения Mt, м	Описание закрепления точки
	содержатся в Едином государственном реестре недвижимости		определены в результате выполнения комплексных кадастровых работ				
	X	Y	X	Y			
1	2	3	4	5	6	7	8
н80	–	–	524854 .07	131605 2.98	Метод спутниковых геодезических измерений (определений)	$Mt=\sqrt{(0.07^2+0.07^2)}=0.1$ 0	Забор
н88	–	–	524835 .83	131604 9.43	Метод спутниковых геодезических измерений (определений)	$Mt=\sqrt{(0.07^2+0.07^2)}=0.1$ 0	Забор
н87	–	–	524823 .34	131604 7.15	Метод спутниковых геодезических измерений (определений)	$Mt=\sqrt{(0.07^2+0.07^2)}=0.1$ 0	Забор
н86	–	–	524821 .48	131605 7.26	Метод спутниковых геодезических измерений (определений)	$Mt=\sqrt{(0.07^2+0.07^2)}=0.1$ 0	Забор
н85	–	–	524818 .85	131607 1.10	Метод спутниковых геодезических измерений (определений)	$Mt=\sqrt{(0.07^2+0.07^2)}=0.1$ 0	Забор
н84	–	–	524814 .19	131609 1.59	Метод спутниковых геодезических измерений (определений)	$Mt=\sqrt{(0.07^2+0.07^2)}=0.1$ 0	Забор
н83	–	–	524846 .11	131609 8.66	Метод спутниковых геодезических измерений (определений)	$Mt=\sqrt{(0.07^2+0.07^2)}=0.1$ 0	Забор
н82	–	–	524850	131607	Метод	$Mt=\sqrt{(0.07^2+0.07^2)}=0.1$	Забор

			.19	5.32	спутниковых геодезических измерений (определений)	0	
н81	–	–	524853 .88	131605 4.11	Метод спутниковых геодезических измерений (определений)	$Mt=\sqrt{(0.07^2+0.07^2)}=0.1$ 0	Забор
н80	–	–	524854 .07	131605 2.98	Метод спутниковых геодезических измерений (определений)	$Mt=\sqrt{(0.07^2+0.07^2)}=0.1$ 0	Забор

2. Сведения о частях границ уточняемого земельного участка с кадастровым номером 59:16:0010136:56

Обозначение части границ		Горизонтальное проложение (S), м	Описание прохождения части границ	Сведения о согласовании местоположения границ (согласовано/спорное)
от т.	до т.			
1	2	3	4	5
н80	н88	18.58	–	–
н88	н87	12.70	–	–
н87	н86	10.28	–	–
н86	н85	14.09	–	–
н85	н84	21.01	–	–
н84	н83	32.69	–	–
н83	н82	23.69	–	–
н82	н81	21.53	–	–
н81	н80	1.15	–	–

3. Сведения о характеристиках уточняемого земельного участка с кадастровым номером 59:16:0010136:56

№ п/п	Наименование характеристики земельного участка	Значение характеристики
1	2	3
1.	Адрес земельного участка	Пермский край, Верещагинский р-н, Верещагино г, Свободы ул, 27 д
1.1	Сведения о местоположении земельного участка (при отсутствии адреса) в структурированном в соответствии с федеральной информационной адресной системой виде	–
1.2	Дополнительные сведения о местоположении земельного участка	–

2.	Площадь земельного участка \pm величина погрешности определения (вычисления) площади ($P \pm \Delta P$), м ²	1458 кв.м \pm 7.76 кв.м
3.	Формула, примененная для вычисления предельной погрешности определения площади земельного участка с подставленными значениями и итоговые (вычисленные) значения (ΔP), м ²	$\Delta P = 2 * 0.10 * \sqrt{1458} * \sqrt{((1 + 1.29^2)/(2 * 1.29))} = 7.76$
4.	Площадь земельного участка согласно сведениям Единого государственного реестра недвижимости ($P_{\text{кад}}$), м ²	1489
5.	Оценка расхождения P и $P_{\text{кад}}$ ($P - P_{\text{кад}}$), м ²	31 кв.м
6.	Предельные минимальный и максимальный размеры земельного участка ($P_{\text{мин}}$ и $P_{\text{макс}}$), м ²	–
7.	Вид (виды) разрешенного использования	для приусадебного участка
7.1	Дополнительные сведения об использовании земельного участка	–
8.	Кадастровый или иной государственный учетный номер (инвентарный) здания, сооружения, объекта незавершенного строительства, расположенного на земельном участке	–
9.	Сведения о земельных участках (землях общего пользования, территории общего пользования), посредством которых обеспечивается доступ	:ЗУ29
10.	Иные сведения	Границы земельного участка существуют на местности более 15 лет, с учетом объектов недвижимости, находящихся на земельном участке), площадь земельного участка определена по фактическому землепользованию. Цифровой планово-картографический материал масштаба 1:2000, изготовленный Уральским филиалом ФГУП «Госземкадастръёмка – ВИСХАГИ» - 2002г., АФС – 2001г., а также цифровые базовые планы масштаба 1:2000, составленные в 2002г., АФС – 2001г. подтверждают местоположение границ земельных участков, существующих на местности пятнадцать лет и более. Земельный участок расположен в территориальной зоне ЖЗ.
4. Пояснения к сведениям об уточняемом земельном участке с кадастровым номером:		
<u>59:16:0010136:56</u>		
1.	–	
Сведения об уточняемых земельных участках		
1. Сведения о характерных точках границ уточняемого земельного участка с кадастровым номером		
<u>59:16:0010136:74</u>		
Система координат <u>МСК-59, зона 1</u>		Зона № <u>1</u>

Обозначение характерных точек границ	Координаты, м				Метод определения координат	Формулы, примененные для расчета средней квадратической погрешности определения координат характерных точек границ (Mt), с подставленными в такие формулы значениями и итоговые (вычисленные) значения Mt, м	Описание закрепления точки
	содержатся в Едином государственном реестре недвижимости		определены в результате выполнения комплексных кадастровых работ				
	X	Y	X	Y			
1	2	3	4	5	6	7	8
н89	–	–	524680 .61	131601 6.17	Метод спутниковых геодезических измерений (определений)	$Mt=\sqrt{(0.07^2+0.07^2)}=0.1$ 0	Забор
н100	–	–	524677 .06	131601 5.41	Метод спутниковых геодезических измерений (определений)	$Mt=\sqrt{(0.07^2+0.07^2)}=0.1$ 0	Забор
н99	–	–	524648 .33	131600 9.47	Метод спутниковых геодезических измерений (определений)	$Mt=\sqrt{(0.07^2+0.07^2)}=0.1$ 0	Забор
н98	–	–	524644 .00	131603 4.07	Метод спутниковых геодезических измерений (определений)	$Mt=\sqrt{(0.07^2+0.07^2)}=0.1$ 0	Забор
н97	–	–	524640 .88	131605 3.12	Метод спутниковых геодезических измерений (определений)	$Mt=\sqrt{(0.07^2+0.07^2)}=0.1$ 0	Забор
н96	–	–	524640 .76	131605 3.60	Метод спутниковых геодезических измерений (определений)	$Mt=\sqrt{(0.07^2+0.07^2)}=0.1$ 0	Забор
н95	–	–	524654 .32	131605 6.73	Метод спутниковых геодезических измерений (определений)	$Mt=\sqrt{(0.07^2+0.07^2)}=0.1$ 0	Забор
н94	–	–	524654	131605	Метод	$Mt=\sqrt{(0.07^2+0.07^2)}=0.1$	Забор

			.53	6.48	спутниковых геодезических измерений (определений)	0	
н93	–	–	524665 .81	131605 8.68	Метод спутниковых геодезических измерений (определений)	$Mt=\sqrt{(0.07^2+0.07^2)}=0.1$ 0	Забор
н92	–	–	524670 .43	131605 9.52	Метод спутниковых геодезических измерений (определений)	$Mt=\sqrt{(0.07^2+0.07^2)}=0.1$ 0	Забор
н91	–	–	524671 .00	131606 0.20	Метод спутниковых геодезических измерений (определений)	$Mt=\sqrt{(0.07^2+0.07^2)}=0.1$ 0	Забор
н90	–	–	524672 .09	131606 0.44	Метод спутниковых геодезических измерений (определений)	$Mt=\sqrt{(0.07^2+0.07^2)}=0.1$ 0	Забор
н89	–	–	524680 .61	131601 6.17	Метод спутниковых геодезических измерений (определений)	$Mt=\sqrt{(0.07^2+0.07^2)}=0.1$ 0	Забор

2. Сведения о частях границ уточняемого земельного участка с кадастровым номером 59:16:0010136:74

Обозначение части границ		Горизонтальное проложение (S), м	Описание прохождения части границ	Сведения о согласовании местоположения границ (согласовано/спорное)
от т.	до т.			
1	2	3	4	5
н89	н100	3.63	–	–
н100	н99	29.34	–	–
н99	н98	24.98	–	–
н98	н97	19.30	–	–
н97	н96	0.49	–	–
н96	н95	13.92	–	–
н95	н94	0.33	–	–
н94	н93	11.49	–	–
н93	н92	4.70	–	–

н92	н91	0.89	–	–
н91	н90	1.12	–	–
н90	н89	45.08	–	–

3. Сведения о характеристиках уточняемого земельного участка с кадастровым номером 59:16:0010136:74

№ п/п	Наименование характеристики земельного участка	Значение характеристики
1	2	3
1.	Адрес земельного участка	Пермский край, Верещагинский р-н, Верещагино г, Свободы ул, 17 д
1.1	Сведения о местоположении земельного участка (при отсутствии адреса) в структурированном в соответствии с федеральной информационной адресной системой виде	–
1.2	Дополнительные сведения о местоположении земельного участка	–
2.	Площадь земельного участка \pm величина погрешности определения (вычисления) площади ($P \pm \Delta P$), м ²	1459 кв.м \pm 7.75 кв.м
3.	Формула, примененная для вычисления предельной погрешности определения площади земельного участка с подставленными значениями и итоговые (вычисленные) значения (ΔP), м ²	$\Delta P = 2 * 0.10 * \sqrt{1459} * \sqrt{((1 + 1.28^2)/(2 * 1.28))} = 7.75$
4.	Площадь земельного участка согласно сведениям Единого государственного реестра недвижимости ($P_{\text{кад}}$), м ²	1325
5.	Оценка расхождения P и $P_{\text{кад}}$ ($P - P_{\text{кад}}$), м ²	134 кв.м
6.	Предельные минимальный и максимальный размеры земельного участка ($P_{\text{мин}}$ и $P_{\text{макс}}$), м ²	–
7.	Вид (виды) разрешенного использования	для приусадебного участка
7.1	Дополнительные сведения об использовании земельного участка	–
8.	Кадастровый или иной государственный учетный номер (инвентарный) здания, сооружения, объекта незавершенного строительства, расположенного на земельном участке	59:16:0010136:151
9.	Сведения о земельных участках (землях общего пользования, территории общего пользования), посредством которых обеспечивается доступ	:ЗУ29
10.	Иные сведения	Границы земельного участка существуют на местности более 15 лет, с учетом объектов недвижимости, находящихся на земельном участке), площадь земельного участка определена по фактическому землепользованию. Цифровой планово-картографический материал масштаба

1:2000, изготовленный Уральским филиалом ФГУП «Госземкадастрсъемка – ВИСХАГИ» - 2002г., АФС – 2001г., а также цифровые базовые планы масштаба 1:2000, составленные в 2002г., АФС – 2001г. подтверждают местоположение границ земельных участков, существующих на местности пятнадцать лет и более. Земельный участок расположен в территориальной зоне ЖЗ.

4. Пояснения к сведениям об уточняемом земельном участке с кадастровым номером:

59:16:0010136:74

1. –

Сведения об уточняемых земельных участках

1. Сведения о характерных точках границ уточняемого земельного участка с кадастровым номером

59:16:0010136:160

Система координат МСК-59, зона 1

Зона № 1

Обозначение характерных точек границ	Координаты, м				Метод определения координат	Формулы, примененные для расчета средней квадратической погрешности определения координат характерных точек границ (Mt), с подставленными в такие формулы значениями и итоговые (вычисленные) значения Mt, м	Описание закрепления точки
	содержатся в Едином государственном реестре недвижимости		определены в результате выполнения комплексных кадастровых работ				
	X	Y	X	Y			
1	2	3	4	5	6	7	8
н101	–	–	524706 .13	131576 6.06	Метод спутниковых геодезических измерений (определений)	$Mt=\sqrt{(0.07^2+0.07^2)}=0.10$	Забор
н102	–	–	524699 .38	131580 7.06	Метод спутниковых геодезических измерений (определений)	$Mt=\sqrt{(0.07^2+0.07^2)}=0.10$	Забор
н103	–	–	524681 .80	131580 3.64	Метод спутниковых геодезических измерений (определений)	$Mt=\sqrt{(0.07^2+0.07^2)}=0.10$	Забор
н104	–	–	524675	131580	Метод	$Mt=\sqrt{(0.07^2+0.07^2)}=0.10$	Забор

			.98	1.81	спутниковых геодезических измерений (определений)	0	
н105	–	–	524681.50	131576.176	Метод спутниковых геодезических измерений (определений)	$Mt=\sqrt{(0.07^2+0.07^2)}=0.1$ 0	Забор
н101	–	–	524706.13	131576.606	Метод спутниковых геодезических измерений (определений)	$Mt=\sqrt{(0.07^2+0.07^2)}=0.1$ 0	Забор

2. Сведения о частях границ уточняемого земельного участка с кадастровым номером 59:16:0010136:160

Обозначение части границ		Горизонтальное проложение (S), м	Описание прохождения части границ	Сведения о согласовании местоположения границ (согласовано/спорное)
от т.	до т.			
1	2	3	4	5
н101	н102	41.55	–	–
н102	н103	17.91	–	–
н103	н104	6.10	–	–
н104	н105	40.43	–	–
н105	н101	25.00	–	–

3. Сведения о характеристиках уточняемого земельного участка с кадастровым номером 59:16:0010136:160

№ п/п	Наименование характеристики земельного участка	Значение характеристики
1	2	3
1.	Адрес земельного участка	Пермский край, Верещагинский р-н, Верещагино г, Трудовая ул
1.1	Сведения о местоположении земельного участка (при отсутствии адреса) в структурированном в соответствии с федеральной информационной адресной системой виде	–
1.2	Дополнительные сведения о местоположении земельного участка	земельный участок 18
2.	Площадь земельного участка \pm величина погрешности определения (вычисления) площади ($P \pm \Delta P$), м ²	1009 кв.м \pm 6.61 кв.м
3.	Формула, примененная для вычисления предельной погрешности определения площади земельного участка с подставленными значениями и итоговые (вычисленные) значения (ΔP), м ²	$\Delta P = 2 * 0.10 * \sqrt{1009} * \sqrt{((1 + 1.50^2)/(2 * 1.50))} = 6.61$

4.	Площадь земельного участка согласно сведениям Единого государственного реестра недвижимости ($P_{\text{кад}}$), м^2	979
5.	Оценка расхождения P и $P_{\text{кад}}$ ($P - P_{\text{кад}}$), м^2	30 кв.м
6.	Предельные минимальный и максимальный размеры земельного участка ($P_{\text{мин}}$ и $P_{\text{макс}}$), м^2	–
7.	Вид (виды) разрешенного использования	Для приусадебного участка
7.1	Дополнительные сведения об использовании земельного участка	–
8.	Кадастровый или иной государственный учетный номер (инвентарный) здания, сооружения, объекта незавершенного строительства, расположенного на земельном участке	59:16:0010136:121
9.	Сведения о земельных участках (землях общего пользования, территории общего пользования), посредством которых обеспечивается доступ	:ЗУ23
10.	Иные сведения	Границы земельного участка существуют на местности более 15 лет, с учетом объектов недвижимости, находящихся на земельном участке), площадь земельного участка определена по фактическому землепользованию. Цифровой планово-картографический материал масштаба 1:2000, изготовленный Уральским филиалом ФГУП «Госземкадастръёмка – ВИСХАГИ» - 2002г., АФС – 2001г., а также цифровые базовые планы масштаба 1:2000, составленные в 2002г., АФС – 2001г. подтверждают местоположение границ земельных участков, существующих на местности пятнадцать лет и более. Земельный участок расположен в территориальной зоне ЖЗ.

4. Пояснения к сведениям об уточняемом земельном участке с кадастровым номером:

59:16:0010136:160

1.	–
----	---

Сведения об уточняемых земельных участках

1. Сведения о характерных точках границ уточняемого земельного участка с кадастровым номером 59:16:0010136:68

Система координат МСК-59, зона 1

Зона № 1

Обозначен	Координаты, м	Метод	Формулы,	Описание
-----------	---------------	-------	----------	----------

не характерных точек границ	содержатся в Едином государственном реестре недвижимости		определены в результате выполнения комплексных кадастровых работ		определения координат	примененные для расчета средней квадратической погрешности определения координат характерных точек границ (Mt), с подставленными в такие формулы значениями и итоговые (вычисленные) значения Mt, м	закрепления точки
	X	Y	X	Y			
1	2	3	4	5	6	7	8
н105	–	–	524681.50	131576.176	Метод спутниковых геодезических измерений (определений)	$Mt=\sqrt{(0.07^2+0.07^2)}=0.10$	Забор
н104	–	–	524675.98	131580.181	Метод спутниковых геодезических измерений (определений)	$Mt=\sqrt{(0.07^2+0.07^2)}=0.10$	Забор
н106	–	–	524660.98	131579.884	Метод спутниковых геодезических измерений (определений)	$Mt=\sqrt{(0.07^2+0.07^2)}=0.10$	Забор
н107	–	–	524652.19	131579.782	Метод спутниковых геодезических измерений (определений)	$Mt=\sqrt{(0.07^2+0.07^2)}=0.10$	Забор
н108	–	–	524659.15	131575.792	Метод спутниковых геодезических измерений (определений)	$Mt=\sqrt{(0.07^2+0.07^2)}=0.10$	Забор
н105	–	–	524681.50	131576.176	Метод спутниковых геодезических измерений (определений)	$Mt=\sqrt{(0.07^2+0.07^2)}=0.10$	Забор

2. Сведения о частях границ уточняемого земельного участка с кадастровым номером 59:16:0010136:68

Обозначение части границ		Горизонтальное проложение (S), м	Описание прохождения части границ	Сведения о согласовании местоположения границ (согласовано/спорное)
от т.	до т.			
1	2	3	4	5

н105	н104	40.43	–	–
н104	н106	15.29	–	–
н106	н107	8.85	–	–
н107	н108	40.50	–	–
н108	н105	22.68	–	–

3. Сведения о характеристиках уточняемого земельного участка с кадастровым номером 59:16:0010136:68

№ п/п	Наименование характеристики земельного участка	Значение характеристики
1	2	3
1.	Адрес земельного участка	Пермский край, Верещагинский р-н, Верещагино г, Трудовая ул, 16 д
1.1	Сведения о местоположении земельного участка (при отсутствии адреса) в структурированном в соответствии с федеральной информационной адресной системой виде	–
1.2	Дополнительные сведения о местоположении земельного участка	–
2.	Площадь земельного участка \pm величина погрешности определения (вычисления) площади ($P \pm \Delta P$), м ²	941 кв.м \pm 6.39 кв.м
3.	Формула, примененная для вычисления предельной погрешности определения площади земельного участка с подставленными значениями и итоговые (вычисленные) значения (ΔP), м ²	$\Delta P = 2 * 0.10 * \sqrt{941} * \sqrt{((1 + 1.50^2)/(2 * 1.50))} = 6.39$
4.	Площадь земельного участка согласно сведениям Единого государственного реестра недвижимости ($P_{\text{кад}}$), м ²	937
5.	Оценка расхождения P и $P_{\text{кад}}$ ($P - P_{\text{кад}}$), м ²	4 кв.м
6.	Предельные минимальный и максимальный размеры земельного участка ($P_{\text{мин}}$ и $P_{\text{макс}}$), м ²	200 2000
7.	Вид (виды) разрешенного использования	для индивидуального жилищного строительства
7.1	Дополнительные сведения об использовании земельного участка	–
8.	Кадастровый или иной государственный учетный номер (инвентарный) здания, сооружения, объекта незавершенного строительства, расположенного на земельном участке	59:16:0010136:102
9.	Сведения о земельных участках (землях общего пользования, территории общего пользования), посредством которых обеспечивается доступ	:ЗУ23
10.	Иные сведения	Границы земельного участка существуют на местности более 15 лет, с учетом объектов недвижимости,

	находящихся на земельном участке), площадь земельного участка определена по фактическому землепользованию. Цифровой планово-картографический материал масштаба 1:2000, изготовленный Уральским филиалом ФГУП «Госземкадастръёмка – ВИСХАГИ» - 2002г., АФС – 2001г., а также цифровые базовые планы масштаба 1:2000, составленные в 2002г., АФС – 2001г. подтверждают местоположение границ земельных участков, существующих на местности пятнадцать лет и более. Земельный участок расположен в территориальной зоне ЖЗ.
--	--

4. Пояснения к сведениям об уточняемом земельном участке с кадастровым номером:

59:16:0010136:68

1.	–
----	---

Сведения об уточняемых земельных участках

1. Сведения о характерных точках границ уточняемого земельного участка с кадастровым номером
59:16:0010136:60

Система координат МСК-59, зона 1

Зона № 1

Обозначение характерных точек границ	Координаты, м				Метод определения координат	Формулы, примененные для расчета средней квадратической погрешности определения координат характерных точек границ (Mt), с подставленными значениями и итоговые (вычисленные) значения Mt, м	Описание закрепления точки
	содержатся в Едином государственном реестре недвижимости		определены в результате выполнения комплексных кадастровых работ				
	X	Y	X	Y			
1	2	3	4	5	6	7	8
н109	–	–	524759.05	131603.40	Метод спутниковых геодезических измерений (определений)	$Mt = \sqrt{(0.07^2 + 0.07^2)} = 0.10$	Забор
н119	–	–	524751.85	131607.703	Метод спутниковых геодезических измерений (определений)	$Mt = \sqrt{(0.07^2 + 0.07^2)} = 0.10$	Забор
н118	–	–	524751.68	131607.8.11	Метод спутниковых	$Mt = \sqrt{(0.07^2 + 0.07^2)} = 0.10$	Забор

					геодезических измерений (определений)		
н117	–	–	524766.89	131608.087	Метод спутниковых геодезических измерений (определений)	$Mt=\sqrt{(0.07^2+0.07^2)}=0.10$	Забор
н116	–	–	524784.25	131608.439	Метод спутниковых геодезических измерений (определений)	$Mt=\sqrt{(0.07^2+0.07^2)}=0.10$	Забор
н115	–	–	524791.84	131604.070	Метод спутниковых геодезических измерений (определений)	$Mt=\sqrt{(0.07^2+0.07^2)}=0.10$	Забор
н114	–	–	524789.00	131604.019	Метод спутниковых геодезических измерений (определений)	$Mt=\sqrt{(0.07^2+0.07^2)}=0.10$	Забор
н113	–	–	524765.18	131603.590	Метод спутниковых геодезических измерений (определений)	$Mt=\sqrt{(0.07^2+0.07^2)}=0.10$	Забор
н112	–	–	524760.46	131603.485	Метод спутниковых геодезических измерений (определений)	$Mt=\sqrt{(0.07^2+0.07^2)}=0.10$	Забор
н111	–	–	524759.60	131603.446	Метод спутниковых геодезических измерений (определений)	$Mt=\sqrt{(0.07^2+0.07^2)}=0.10$	Забор
н110	–	–	524759.33	131603.444	Метод спутниковых геодезических измерений (определений)	$Mt=\sqrt{(0.07^2+0.07^2)}=0.10$	Забор
н109	–	–	524759.05	131603.440	Метод спутниковых геодезических измерений (определений)	$Mt=\sqrt{(0.07^2+0.07^2)}=0.10$	Забор
292	524757.60	1316036.75	–	–	–	–	–

294	524750. 28	1316080.1 6	–	–	–	–	–
293	524783. 17	1316087.1 6	–	–	–	–	–
291	524790. 74	1316042.7 0	–	–	–	–	–
292	524757. 60	1316036.7 5	–	–	–	–	–

2. Сведения о частях границ уточняемого земельного участка с кадастровым номером 59:16:0010136:60

Обозначение части границ		Горизонтальное проложение (S), м	Описание прохождения части границ	Сведения о согласовании местоположения границ (согласовано/спорное)
от т.	до т.			
1	2	3	4	5
н109	н119	43.23	–	–
н119	н118	1.09	–	–
н118	н117	15.46	–	–
н117	н116	17.71	–	–
н116	н115	44.34	–	–
н115	н114	2.89	–	–
н114	н113	24.20	–	–
н113	н112	4.84	–	–
н112	н111	0.94	–	–
н111	н110	0.27	–	–
н110	н109	0.28	–	–

3. Сведения о характеристиках уточняемого земельного участка с кадастровым номером 59:16:0010136:60

№ п/п	Наименование характеристики земельного участка	Значение характеристики
1	2	3
1.	Адрес земельного участка	Пермский край, Верещагинский р-н, Верещагино г, Свободы ул, 23 д
1.1	Сведения о местоположении земельного участка (при отсутствии адреса) в структурированном в соответствии с федеральной информационной адресной системой виде	–
1.2	Дополнительные сведения о местоположении земельного участка	–

2.	Площадь земельного участка \pm величина погрешности определения (вычисления) площади ($P \pm \Delta P$), м ²	1467 кв.м \pm 7.75 кв.м
3.	Формула, примененная для вычисления предельной погрешности определения площади земельного участка с подставленными значениями и итоговые (вычисленные) значения (ΔP), м ²	$\Delta P = 2 * 0.10 * \sqrt{1467} * \sqrt{((1 + 1.24^2)/(2 * 1.24))} = 7.75$
4.	Площадь земельного участка согласно сведениям Единого государственного реестра недвижимости ($P_{\text{кад}}$), м ²	1499
5.	Оценка расхождения P и $P_{\text{кад}}$ ($P - P_{\text{кад}}$), м ²	32 кв.м
6.	Предельные минимальный и максимальный размеры земельного участка ($P_{\text{мин}}$ и $P_{\text{макс}}$), м ²	200 2000
7.	Вид (виды) разрешенного использования	для индивидуального жилищного строительства
7.1	Дополнительные сведения об использовании земельного участка	–
8.	Кадастровый или иной государственный учетный номер (инвентарный) здания, сооружения, объекта незавершенного строительства, расположенного на земельном участке	59:16:0010136:154
9.	Сведения о земельных участках (землях общего пользования, территории общего пользования), посредством которых обеспечивается доступ	:ЗУ29
10.	Иные сведения	Границы земельного участка существуют на местности более 15 лет, с учетом объектов недвижимости, находящихся на земельном участке), площадь земельного участка определена по фактическому землепользованию. Цифровой планово-картографический материал масштаба 1:2000, изготовленный Уральским филиалом ФГУП «Госземкадастръёмка – ВИСХАГИ» - 2002г., АФС – 2001г., а также цифровые базовые планы масштаба 1:2000, составленные в 2002г., АФС – 2001г. подтверждают местоположение границ земельных участков, существующих на местности пятнадцать лет и более. Земельный участок расположен в территориальной зоне ЖЗ.

4. Пояснения к сведениям об уточняемом земельном участке с кадастровым номером:

59:16:0010136:60

1.	–
----	---

Сведения об уточняемых земельных участках

1. Сведения о характерных точках границ уточняемого земельного участка с кадастровым номером
59:16:0010136:58

Обозначение характерных точек границ	Координаты, м				Метод определения координат	Формулы, примененные для расчета средней квадратической погрешности определения координат характерных точек границ (Mt), с подставленными в такие формулы значениями и итоговые (вычисленные) значения Mt, м	Описание закрепления точки
	содержатся в Едином государственном реестре недвижимости		определены в результате выполнения комплексных кадастровых работ				
	X	Y	X	Y			
1	2	3	4	5	6	7	8
н84	–	–	524814 .19	131609 1.59	Метод спутниковых геодезических измерений (определений)	$Mt=\sqrt{(0.07^2+0.07^2)}=0.1$ 0	Забор
н85	–	–	524818 .85	131607 1.10	Метод спутниковых геодезических измерений (определений)	$Mt=\sqrt{(0.07^2+0.07^2)}=0.1$ 0	Забор
н86	–	–	524821 .48	131605 7.26	Метод спутниковых геодезических измерений (определений)	$Mt=\sqrt{(0.07^2+0.07^2)}=0.1$ 0	Забор
н87	–	–	524823 .34	131604 7.15	Метод спутниковых геодезических измерений (определений)	$Mt=\sqrt{(0.07^2+0.07^2)}=0.1$ 0	Забор
н120	–	–	524821 .66	131604 6.80	Метод спутниковых геодезических измерений (определений)	$Mt=\sqrt{(0.07^2+0.07^2)}=0.1$ 0	Забор
н115	–	–	524791 .84	131604 0.70	Метод спутниковых геодезических измерений (определений)	$Mt=\sqrt{(0.07^2+0.07^2)}=0.1$ 0	Забор
н116	–	–	524784 .25	131608 4.39	Метод спутниковых геодезических измерений (определений)	$Mt=\sqrt{(0.07^2+0.07^2)}=0.1$ 0	Забор

н84	–	–	524814 .19	131609 1.59	Метод спутниковых геодезических измерений (определений)	$Mt=\sqrt{(0.07^2+0.07^2)}=0.1$ 0	Забор
2	524812. 02	1316093.3 5	–	–	–	–	–
7	524819. 70	1316047.9 6	–	–	–	–	–
8	524790. 74	1316042.7 0	–	–	–	–	–
1	524783. 17	1316087.1 6	–	–	–	–	–
3	524802. 61	1316091.3 4	–	–	–	–	–
4	524803. 09	1316088.9 1	–	–	–	–	–
5	524808. 93	1316090.3 5	–	–	–	–	–
6	524808. 49	1316092.6 0	–	–	–	–	–
2	524812. 02	1316093.3 5	–	–	–	–	–

2. Сведения о частях границ уточняемого земельного участка с кадастровым номером 59:16:0010136:58

Обозначение части границ		Горизонтальное проложение (S), м	Описание прохождения части границ	Сведения о согласовании местоположения границ (согласовано/спорное)
от т.	до т.			
1	2	3	4	5
н84	н85	21.01	–	–
н85	н86	14.09	–	–
н86	н87	10.28	–	–
н87	н120	1.72	–	–
н120	н115	30.44	–	–
н115	н116	44.34	–	–
н116	н84	30.79	–	–

3. Сведения о характеристиках уточняемого земельного участка с кадастровым номером 59:16:0010136:58

№ п/п	Наименование характеристики земельного участка	Значение характеристики
-------	--	-------------------------

1	2	3
1.	Адрес земельного участка	Пермский край, Верещагинский р-н, Верещагино г, Свободы ул, 25 д
1.1	Сведения о местоположении земельного участка (при отсутствии адреса) в структурированном в соответствии с федеральной информационной адресной системой виде	–
1.2	Дополнительные сведения о местоположении земельного участка	–
2.	Площадь земельного участка \pm величина погрешности определения (вычисления) площади ($P \pm \Delta P$), м ²	1421 кв.м \pm 7.67 кв.м
3.	Формула, примененная для вычисления предельной погрешности определения площади земельного участка с подставленными значениями и итоговые (вычисленные) значения (ΔP), м ²	$\Delta P = 2 * 0.10 * \sqrt{1421} * \sqrt{((1 + 1.30^2)/(2 * 1.30))} = 7.67$
4.	Площадь земельного участка согласно сведениям Единого государственного реестра недвижимости ($P_{\text{кад}}$), м ²	1342
5.	Оценка расхождения P и $P_{\text{кад}}$ ($P - P_{\text{кад}}$), м ²	79 кв.м
6.	Предельные минимальный и максимальный размеры земельного участка ($P_{\text{мин}}$ и $P_{\text{макс}}$), м ²	200 2000
7.	Вид (виды) разрешенного использования	для индивидуального жилищного строительства
7.1	Дополнительные сведения об использовании земельного участка	–
8.	Кадастровый или иной государственный учетный номер (инвентарный) здания, сооружения, объекта незавершенного строительства, расположенного на земельном участке	59:16:0010136:155
9.	Сведения о земельных участках (землях общего пользования, территории общего пользования), посредством которых обеспечивается доступ	:ЗУ29
10.	Иные сведения	Границы земельного участка существуют на местности более 15 лет, с учетом объектов недвижимости, находящихся на земельном участке), площадь земельного участка определена по фактическому землепользованию. Цифровой планово-картографический материал масштаба 1:2000, изготовленный Уральским филиалом ФГУП «Госземкадастрсъемка – ВИСХАГИ» - 2002г., АФС – 2001г., а также цифровые базовые планы масштаба 1:2000, составленные в 2002г., АФС – 2001г. подтверждают местоположение границ земельных участков, существующих на местности пятнадцать лет и более. Земельный участок расположен в территориальной

зоне ЖЗ.

4. Пояснения к сведениям об уточняемом земельном участке с кадастровым номером:

59:16:0010136:58

1. –

Сведения об уточняемых земельных участках

1. Сведения о характерных точках границ уточняемого земельного участка с кадастровым номером
59:16:0010136:54

Система координат МСК-59, зона 1

Зона № 1

Обозначение характерных точек границ	Координаты, м				Метод определения координат	Формулы, примененные для расчета средней квадратической погрешности определения координат характерных точек границ (Mt), с подставленными в такие формулы значениями и итоговые (вычисленные) значения Mt, м	Описание закрепления точки
	содержатся в Едином государственном реестре недвижимости		определены в результате выполнения комплексных кадастровых работ				
	X	Y	X	Y			
1	2	3	4	5	6	7	8
н82	–	–	524850 .19	131607 5.32	Метод спутниковых геодезических измерений (определений)	$Mt=\sqrt{(0.07^2+0.07^2)}=0.1$ 0	Забор
н83	–	–	524846 .11	131609 8.66	Метод спутниковых геодезических измерений (определений)	$Mt=\sqrt{(0.07^2+0.07^2)}=0.1$ 0	Забор
н123	–	–	524863 .60	131610 3.16	Метод спутниковых геодезических измерений (определений)	$Mt=\sqrt{(0.07^2+0.07^2)}=0.1$ 0	Забор
н122	–	–	524879 .59	131610 6.40	Метод спутниковых геодезических измерений (определений)	$Mt=\sqrt{(0.07^2+0.07^2)}=0.1$ 0	Забор
н121	–	–	524885 .27	131608 2.28	Метод спутниковых геодезических измерений (определений)	$Mt=\sqrt{(0.07^2+0.07^2)}=0.1$ 0	Забор

н82	–	–	524850 .19	131607 5.32	Метод спутниковых геодезических измерений (определений)	$Mt=\sqrt{(0.07^2+0.07^2)}=0.1$ 0	Забор
269	524849. 29	1316075.1 4	–	–	–	–	–
272	524844. 90	1316100.4 0	–	–	–	–	–
271	524876. 71	1316107.3 5	–	–	–	–	–
270	524881. 09	1316081.3 2	–	–	–	–	–
269	524849. 29	1316075.1 4	–	–	–	–	–

2. Сведения о частях границ уточняемого земельного участка с кадастровым номером 59:16:0010136:54

Обозначение части границ		Горизонтальное положение (S), м	Описание прохождения части границ	Сведения о согласовании местоположения границ (согласовано/спорное)
от т.	до т.			
1	2	3	4	5
н82	н83	23.69	–	–
н83	н123	18.06	–	–
н123	н122	16.31	–	–
н122	н121	24.78	–	–
н121	н82	35.76	–	–

3. Сведения о характеристиках уточняемого земельного участка с кадастровым номером 59:16:0010136:54

№ п/п	Наименование характеристики земельного участка	Значение характеристики
1	2	3
1.	Адрес земельного участка	Пермский край, Верещагинский р-н, Верещагино г, Свободы ул, 29 д
1.1	Сведения о местоположении земельного участка (при отсутствии адреса) в структурированном в соответствии с федеральной информационной адресной системой виде	–
1.2	Дополнительные сведения о местоположении земельного участка	–
2.	Площадь земельного участка \pm величина погрешности определения (вычисления) площади ($P \pm \Delta P$), м ²	857 кв.м \pm 5.93 кв.м

3.	Формула, примененная для вычисления предельной погрешности определения площади земельного участка с подставленными значениями и итоговые (вычисленные) значения (ΔP), м ²	$\Delta P = 2 * 0.10 * \sqrt{857 * \sqrt{((1 + 1.26^2)/(2 * 1.26))}} = 5.93$
4.	Площадь земельного участка согласно сведениям Единого государственного реестра недвижимости ($P_{\text{кад}}$), м ²	845
5.	Оценка расхождения P и $P_{\text{кад}}$ ($P - P_{\text{кад}}$), м ²	12 кв.м
6.	Предельные минимальный и максимальный размеры земельного участка ($P_{\text{мин}}$ и $P_{\text{макс}}$), м ²	200 2000
7.	Вид (виды) разрешенного использования	для индивидуального жилищного строительства
7.1	Дополнительные сведения об использовании земельного участка	–
8.	Кадастровый или иной государственный учетный номер (инвентарный) здания, сооружения, объекта незавершенного строительства, расположенного на земельном участке	59:16:0010136:156
9.	Сведения о земельных участках (землях общего пользования, территории общего пользования), посредством которых обеспечивается доступ	:ЗУ29
10.	Иные сведения	Границы земельного участка существуют на местности более 15 лет, с учетом объектов недвижимости, находящихся на земельном участке), площадь земельного участка определена по фактическому землепользованию. Цифровой планово-картографический материал масштаба 1:2000, изготовленный Уральским филиалом ФГУП «Госземкадастръёмка – ВИСХАГИ» - 2002г., АФС – 2001г., а также цифровые базовые планы масштаба 1:2000, составленные в 2002г., АФС – 2001г. подтверждают местоположение границ земельных участков, существующих на местности пятнадцать лет и более. Земельный участок расположен в территориальной зоне ЖЗ.
4. Пояснения к сведениям об уточняемом земельном участке с кадастровым номером:		
<u>59:16:0010136:54</u>		
1.	–	
Сведения об уточняемых земельных участках		
1. Сведения о характерных точках границ уточняемого земельного участка с кадастровым номером		
<u>59:16:0010136:53</u>		
Система координат <u>МСК-59, зона 1</u>		Зона № 1

Обозначение характерных точек границ	Координаты, м				Метод определения координат	Формулы, примененные для расчета средней квадратической погрешности определения координат характерных точек границ (Mt), с подставленными в такие формулы значениями и итоговые (вычисленные) значения Mt, м	Описание закрепления точки
	содержатся в Едином государственном реестре недвижимости		определены в результате выполнения комплексных кадастровых работ				
	X	Y	X	Y			
1	2	3	4	5	6	7	8
н124	–	–	524861 .99	131600 7.98	Метод спутниковых геодезических измерений (определений)	$Mt=\sqrt{(0.07^2+0.07^2)}=0.1$ 0	Забор
н80	–	–	524854 .07	131605 2.98	Метод спутниковых геодезических измерений (определений)	$Mt=\sqrt{(0.07^2+0.07^2)}=0.1$ 0	Забор
н81	–	–	524853 .88	131605 4.11	Метод спутниковых геодезических измерений (определений)	$Mt=\sqrt{(0.07^2+0.07^2)}=0.1$ 0	Забор
н130	–	–	524887 .93	131606 0.00	Метод спутниковых геодезических измерений (определений)	$Mt=\sqrt{(0.07^2+0.07^2)}=0.1$ 0	Забор
н129	–	–	524892 .94	131602 4.50	Метод спутниковых геодезических измерений (определений)	$Mt=\sqrt{(0.07^2+0.07^2)}=0.1$ 0	Забор
н128	–	–	524892 .04	131602 4.29	Метод спутниковых геодезических измерений (определений)	$Mt=\sqrt{(0.07^2+0.07^2)}=0.1$ 0	Забор
н127	–	–	524893 .78	131601 4.03	Метод спутниковых геодезических измерений (определений)	$Mt=\sqrt{(0.07^2+0.07^2)}=0.1$ 0	Забор
н126	–	–	524884	131601	Метод	$Mt=\sqrt{(0.07^2+0.07^2)}=0.1$	Забор

			.91	2.38	спутниковых геодезических измерений (определений)	0	
н125	–	–	524879 .17	131601 1.55	Метод спутниковых геодезических измерений (определений)	$Mt=\sqrt{(0.07^2+0.07^2)}=0.1$ 0	Забор
н124	–	–	524861 .99	131600 7.98	Метод спутниковых геодезических измерений (определений)	$Mt=\sqrt{(0.07^2+0.07^2)}=0.1$ 0	Забор
289	524860. 69	1316007.7 8	–	–	–	–	–
290	524852. 66	1316053.9 0	–	–	–	–	–
274	524884. 53	1316059.4 8	–	–	–	–	–
273	524892. 26	1316013.7 1	–	–	–	–	–
289	524860. 69	1316007.7 8	–	–	–	–	–

2. Сведения о частях границ уточняемого земельного участка с кадастровым номером 59:16:0010136:53

Обозначение части границ		Горизонтальное проложение (S), м	Описание прохождения части границ	Сведения о согласовании местоположения границ (согласовано/спорное)
от т.	до т.			
1	2	3	4	5
н124	н80	45.69	–	–
н80	н81	1.15	–	–
н81	н130	34.56	–	–
н130	н129	35.85	–	–
н129	н128	0.92	–	–
н128	н127	10.41	–	–
н127	н126	9.02	–	–
н126	н125	5.80	–	–
н125	н124	17.55	–	–

3. Сведения о характеристиках уточняемого земельного участка с кадастровым номером 59:16:0010136:53

№ п/п	Наименование характеристики земельного участка	Значение характеристики
1	2	3
1.	Адрес земельного участка	Пермский край, Верещагинский р-н, Верещагино г, Комсомольская ул, 30 д
1.1	Сведения о местоположении земельного участка (при отсутствии адреса) в структурированном в соответствии с федеральной информационной адресной системой виде	–
1.2	Дополнительные сведения о местоположении земельного участка	–
2.	Площадь земельного участка ± величина погрешности определения (вычисления) площади ($P \pm \Delta P$), м ²	1561 кв.м ± 8.04 кв.м
3.	Формула, примененная для вычисления предельной погрешности определения площади земельного участка с подставленными значениями и итоговые (вычисленные) значения (ΔP), м ²	$\Delta P = 2 * 0.10 * \sqrt{1561} * \sqrt{((1 + 1.30^2)/(2 * 1.30))} = 8.04$
4.	Площадь земельного участка согласно сведениям Единого государственного реестра недвижимости ($P_{\text{кад}}$), м ²	1505
5.	Оценка расхождения P и $P_{\text{кад}}$ ($P - P_{\text{кад}}$), м ²	56 кв.м
6.	Предельные минимальный и максимальный размеры земельного участка ($P_{\text{мин}}$ и $P_{\text{макс}}$), м ²	–
7.	Вид (виды) разрешенного использования	для приусадебного участка
7.1	Дополнительные сведения об использовании земельного участка	–
8.	Кадастровый или иной государственный учетный номер (инвентарный) здания, сооружения, объекта незавершенного строительства, расположенного на земельном участке	59:16:0010136:99
9.	Сведения о земельных участках (землях общего пользования, территории общего пользования), посредством которых обеспечивается доступ	:ЗУ28
10.	Иные сведения	Границы земельного участка существуют на местности более 15 лет, с учетом объектов недвижимости, находящихся на земельном участке), площадь земельного участка определена по фактическому землепользованию. Цифровой планово-картографический материал масштаба 1:2000, изготовленный Уральским филиалом ФГУП «Госземкадастръемка – ВИСХАГИ» - 2002г., АФС – 2001г., а также цифровые базовые планы масштаба 1:2000, составленные в 2002г., АФС – 2001г. подтверждают местоположение границ земельных участков, существующих на местности пятнадцать лет и более. Земельный

участок расположен в территориальной зоне ЖЗ.

4. Пояснения к сведениям об уточняемом земельном участке с кадастровым номером:

59:16:0010136:53

1. –

Сведения об уточняемых земельных участках

1. Сведения о характерных точках границ уточняемого земельного участка с кадастровым номером

59:16:0010136:55

Система координат МСК-59, зона 1

Зона № 1

Обозначение характерных точек границ	Координаты, м				Метод определения координат	Формулы, примененные для расчета средней квадратической погрешности определения координат характерных точек границ (Mt), с подставленными в такие формулы значениями и итоговые (вычисленные) значения Mt, м	Описание закрепления точки
	содержатся в Едином государственном реестре недвижимости		определены в результате выполнения комплексных кадастровых работ				
	X	Y	X	Y			
1	2	3	4	5	6	7	8
н87	–	–	524823.34	131604.715	Метод спутниковых геодезических измерений (определений)	$Mt = \sqrt{(0.07^2 + 0.07^2)} = 0.10$	Забор
н88	–	–	524835.83	131604.943	Метод спутниковых геодезических измерений (определений)	$Mt = \sqrt{(0.07^2 + 0.07^2)} = 0.10$	Забор
н80	–	–	524854.07	131605.298	Метод спутниковых геодезических измерений (определений)	$Mt = \sqrt{(0.07^2 + 0.07^2)} = 0.10$	Забор
н124	–	–	524861.99	131600.798	Метод спутниковых геодезических измерений (определений)	$Mt = \sqrt{(0.07^2 + 0.07^2)} = 0.10$	Забор
н131	–	–	524829.19	131600.098	Метод спутниковых геодезических измерений	$Mt = \sqrt{(0.07^2 + 0.07^2)} = 0.10$	Забор

					(определений)		
н120	–	–	524821 .66	131604 6.80	Метод спутниковых геодезических измерений (определений)	$Mt=\sqrt{(0.07^2+0.07^2)}=0.1$ 0	Забор
н87	–	–	524823 .34	131604 7.15	Метод спутниковых геодезических измерений (определений)	$Mt=\sqrt{(0.07^2+0.07^2)}=0.1$ 0	Забор
287	524819. 70	1316047.9 6	–	–	–	–	–
290	524852. 66	1316053.9 0	–	–	–	–	–
289	524860. 69	1316007.7 8	–	–	–	–	–
288	524827. 71	1316001.4 3	–	–	–	–	–
287	524819. 70	1316047.9 6	–	–	–	–	–

2. Сведения о частях границ уточняемого земельного участка с кадастровым номером 59:16:0010136:55

Обозначение части границ		Горизонтальное проложение (S), м	Описание прохождения части границ	Сведения о согласовании местоположения границ (согласовано/спорное)
от т.	до т.			
1	2	3	4	5
н87	н88	12.70	–	–
н88	н80	18.58	–	–
н80	н124	45.69	–	–
н124	н131	33.54	–	–
н131	н120	46.43	–	–
н120	н87	1.72	–	–

3. Сведения о характеристиках уточняемого земельного участка с кадастровым номером 59:16:0010136:55

№ п/п	Наименование характеристики земельного участка	Значение характеристики
1	2	3
1.	Адрес земельного участка	Пермский край, Верещагинский р-н, Верещагино г, Комсомольская ул, 28 д

1.1	Сведения о местоположении земельного участка (при отсутствии адреса) в структурированном в соответствии с федеральной информационной адресной системой виде	–
1.2	Дополнительные сведения о местоположении земельного участка	–
2.	Площадь земельного участка \pm величина погрешности определения (вычисления) площади ($P \pm \Delta P$), м ²	1531 кв.м \pm 7.95 кв.м
3.	Формула, примененная для вычисления предельной погрешности определения площади земельного участка с подставленными значениями и итоговые (вычисленные) значения (ΔP), м ²	$\Delta P = 2 * 0.10 * \sqrt{1531} * \sqrt{((1 + 1.29^2)/(2 * 1.29))} = 7.95$
4.	Площадь земельного участка согласно сведениям Единого государственного реестра недвижимости ($P_{\text{кад}}$), м ²	1576
5.	Оценка расхождения P и $P_{\text{кад}}$ ($P - P_{\text{кад}}$), м ²	45 кв.м
6.	Предельные минимальный и максимальный размеры земельного участка ($P_{\text{мин}}$ и $P_{\text{макс}}$), м ²	200 2000
7.	Вид (виды) разрешенного использования	для индивидуального жилищного строительства
7.1	Дополнительные сведения об использовании земельного участка	–
8.	Кадастровый или иной государственный учетный номер (инвентарный) здания, сооружения, объекта незавершенного строительства, расположенного на земельном участке	59:16:0010136:98
9.	Сведения о земельных участках (землях общего пользования, территории общего пользования), посредством которых обеспечивается доступ	:3У28
10.	Иные сведения	Границы земельного участка существуют на местности более 15 лет, с учетом объектов недвижимости, находящихся на земельном участке), площадь земельного участка определена по фактическому землепользованию. Цифровой планово-картографический материал масштаба 1:2000, изготовленный Уральским филиалом ФГУП «Госземкадастрсъемка – ВИСХАГИ» - 2002г., АФС – 2001г., а также цифровые базовые планы масштаба 1:2000, составленные в 2002г., АФС – 2001г. подтверждают местоположение границ земельных участков, существующих на местности пятнадцать лет и более. Земельный участок расположен в территориальной зоне ЖЗ.

4. Пояснения к сведениям об уточняемом земельном участке с кадастровым номером:

59:16:0010136:55

1.	–						
Сведения об уточняемых земельных участках							
1. Сведения о характерных точках границ уточняемого земельного участка с кадастровым номером <u>59:16:0010136:49</u>							
Система координат <u>МСК-59, зона 1</u>				Зона № <u>1</u>			
Обозначение характерных точек границ	Координаты, м				Метод определения координат	Формулы, примененные для расчета средней квадратической погрешности определения координат характерных точек границ (Mt), с подставленными в такие формулы значениями и итоговые (вычисленные) значения Mt, м	Описание закрепления точки
	содержатся в Едином государственном реестре недвижимости		определены в результате выполнения комплексных кадастровых работ				
	X	Y	X	Y			
1	2	3	4	5	6	7	8
н132	–	–	524833 .72	131597 9.41	Метод спутниковых геодезических измерений (определений)	$Mt=\sqrt{(0.07^2+0.07^2)}=0.1$ 0	Забор
н133	–	–	524818 .24	131597 5.06	Метод спутниковых геодезических измерений (определений)	$Mt=\sqrt{(0.07^2+0.07^2)}=0.1$ 0	Забор
н134	–	–	524796 .55	131597 1.20	Метод спутниковых геодезических измерений (определений)	$Mt=\sqrt{(0.07^2+0.07^2)}=0.1$ 0	Забор
н135	–	–	524798 .24	131596 0.06	Метод спутниковых геодезических измерений (определений)	$Mt=\sqrt{(0.07^2+0.07^2)}=0.1$ 0	Забор
н136	–	–	524802 .40	131596 0.72	Метод спутниковых геодезических измерений (определений)	$Mt=\sqrt{(0.07^2+0.07^2)}=0.1$ 0	Забор
н137	–	–	524807 .23	131593 6.27	Метод спутниковых геодезических измерений	$Mt=\sqrt{(0.07^2+0.07^2)}=0.1$ 0	Забор

					(определений)		
н138	–	–	524817 .55	131593 7.77	Метод спутниковых геодезических измерений (определений)	$Mt=\sqrt{(0.07^2+0.07^2)}=0.1$ 0	Забор
н139	–	–	524824 .33	131593 8.46	Метод спутниковых геодезических измерений (определений)	$Mt=\sqrt{(0.07^2+0.07^2)}=0.1$ 0	Забор
н140	–	–	524838 .91	131594 2.78	Метод спутниковых геодезических измерений (определений)	$Mt=\sqrt{(0.07^2+0.07^2)}=0.1$ 0	Забор
н141	–	–	524836 .81	131595 7.60	Метод спутниковых геодезических измерений (определений)	$Mt=\sqrt{(0.07^2+0.07^2)}=0.1$ 0	Забор
н132	–	–	524833 .72	131597 9.41	Метод спутниковых геодезических измерений (определений)	$Mt=\sqrt{(0.07^2+0.07^2)}=0.1$ 0	Забор
1	524833. 72	1315979.4 1	–	–	–	–	–
2	524793. 88	1315973.1 8	–	–	–	–	–
3	524795. 66	1315962.4 7	–	–	–	–	–
4	524800. 75	1315963.5 4	–	–	–	–	–
5	524804. 55	1315938.0 1	–	–	–	–	–
6	524837. 66	1315944.2 7	–	–	–	–	–
7	524838. 91	1315942.7 7	–	–	–	–	–
8	524836. 80	1315957.6 0	–	–	–	–	–
1	524833. 72	1315979.4 1	–	–	–	–	–

2. Сведения о частях границ уточняемого земельного участка с кадастровым номером 59:16:0010136:49

Обозначение части границ		Горизонтальное проложение (S), м	Описание прохождения части границ	Сведения о согласовании местоположения границ (согласовано/спорное)
от т.	до т.			
1	2	3	4	5
н132	н133	16.08	–	–
н133	н134	22.03	–	–
н134	н135	11.27	–	–
н135	н136	4.21	–	–
н136	н137	24.92	–	–
н137	н138	10.43	–	–
н138	н139	6.82	–	–
н139	н140	15.21	–	–
н140	н141	14.97	–	–
н141	н132	22.03	–	–

3. Сведения о характеристиках уточняемого земельного участка с кадастровым номером 59:16:0010136:49

№ п/п	Наименование характеристики земельного участка	Значение характеристики
1	2	3
1.	Адрес земельного участка	Пермский край, Верещагинский р-н, Верещагино г, Комсомольская ул, 25 д
1.1	Сведения о местоположении земельного участка (при отсутствии адреса) в структурированном в соответствии с федеральной информационной адресной системой виде	–
1.2	Дополнительные сведения о местоположении земельного участка	–
2.	Площадь земельного участка \pm величина погрешности определения (вычисления) площади ($P \pm \Delta P$), м ²	1270 кв.м \pm 7.13 кв.м
3.	Формула, примененная для вычисления предельной погрешности определения площади земельного участка с подставленными значениями и итоговые (вычисленные) значения (ΔP), м ²	$\Delta P = 2 * 0.10 * \sqrt{1270} * \sqrt{((1 + 1.02^2)/(2 * 1.02))} = 7.13$
4.	Площадь земельного участка согласно сведениям Единого государственного реестра недвижимости ($P_{\text{кад}}$), м ²	1122
5.	Оценка расхождения P и $P_{\text{кад}}$ ($P - P_{\text{кад}}$), м ²	148 кв.м
6.	Предельные минимальный и максимальный размеры земельного участка ($P_{\text{мин}}$ и $P_{\text{макс}}$), м ²	200 2000

						значения Мт, м	
1	2	3	4	5	6	7	8
н137	–	–	524807 .23	131593 6.27	Метод спутниковых геодезических измерений (определений)	$Mt=\sqrt{(0.07^2+0.07^2)}=0.1$ 0	Забор
н142	–	–	524788 .66	131593 3.54	Метод спутниковых геодезических измерений (определений)	$Mt=\sqrt{(0.07^2+0.07^2)}=0.1$ 0	Забор
н143	–	–	524781 .47	131593 0.63	Метод спутниковых геодезических измерений (определений)	$Mt=\sqrt{(0.07^2+0.07^2)}=0.1$ 0	Забор
н144	–	–	524774 .30	131592 9.41	Метод спутниковых геодезических измерений (определений)	$Mt=\sqrt{(0.07^2+0.07^2)}=0.1$ 0	Забор
н145	–	–	524776 .13	131592 4.48	Метод спутниковых геодезических измерений (определений)	$Mt=\sqrt{(0.07^2+0.07^2)}=0.1$ 0	Забор
н78	–	–	524779 .54	131590 8.76	Метод спутниковых геодезических измерений (определений)	$Mt=\sqrt{(0.07^2+0.07^2)}=0.1$ 0	Забор
н77	–	–	524791 .34	131591 1.13	Метод спутниковых геодезических измерений (определений)	$Mt=\sqrt{(0.07^2+0.07^2)}=0.1$ 0	Забор
н74	–	–	524811 .22	131591 4.43	Метод спутниковых геодезических измерений (определений)	$Mt=\sqrt{(0.07^2+0.07^2)}=0.1$ 0	Забор
н137	–	–	524807 .23	131593 6.27	Метод спутниковых геодезических измерений (определений)	$Mt=\sqrt{(0.07^2+0.07^2)}=0.1$ 0	Забор

101	524804. 55	1315938.0 1	-	-	-	-	-
106	524773. 33	1315932.2 7	-	-	-	-	-
219	524777. 09	1315912.2 0	-	-	-	-	-
95	524808. 35	1315917.5 3	-	-	-	-	-
101	524804. 55	1315938.0 1	-	-	-	-	-

2. Сведения о частях границ уточняемого земельного участка с кадастровым номером 59:16:0010136:51

Обозначение части границ		Горизонтальное проложение (S), м	Описание прохождения части границ	Сведения о согласовании местоположения границ (согласовано/спорное)
от т.	до т.			
1	2	3	4	5
н137	н142	18.77	-	-
н142	н143	7.76	-	-
н143	н144	7.27	-	-
н144	н145	5.26	-	-
н145	н78	16.09	-	-
н78	н77	12.04	-	-
н77	н74	20.15	-	-
н74	н137	22.20	-	-

3. Сведения о характеристиках уточняемого земельного участка с кадастровым номером 59:16:0010136:51

№ п/п	Наименование характеристики земельного участка	Значение характеристики
1	2	3
1.	Адрес земельного участка	Пермский край, Верещагинский р-н, Верещагино г, Пионерская ул, 31а д
1.1	Сведения о местоположении земельного участка (при отсутствии адреса) в структурированном в соответствии с федеральной информационной адресной системой виде	-
1.2	Дополнительные сведения о местоположении земельного участка	-
2.	Площадь земельного участка \pm величина погрешности определения (вычисления) площади ($P \pm \Delta P$), м ²	718 кв.м \pm 5.47 кв.м

3.	Формула, примененная для вычисления предельной погрешности определения площади земельного участка с подставленными значениями и итоговые (вычисленные) значения (ΔP), м ²	$\Delta P = 2 * 0.10 * \sqrt{718 * \sqrt{((1 + 1.34^2)/(2 * 1.34))}} = 5.47$
4.	Площадь земельного участка согласно сведениям Единого государственного реестра недвижимости ($P_{\text{кад}}$), м ²	651
5.	Оценка расхождения P и $P_{\text{кад}}$ ($P - P_{\text{кад}}$), м ²	67 кв.м
6.	Предельные минимальный и максимальный размеры земельного участка ($P_{\text{мин}}$ и $P_{\text{макс}}$), м ²	200 2000
7.	Вид (виды) разрешенного использования	для индивидуального жилищного строительства
7.1	Дополнительные сведения об использовании земельного участка	–
8.	Кадастровый или иной государственный учетный номер (инвентарный) здания, сооружения, объекта незавершенного строительства, расположенного на земельном участке	59:16:0010136:164
9.	Сведения о земельных участках (землях общего пользования, территории общего пользования), посредством которых обеспечивается доступ	:ЗУЗ1
10.	Иные сведения	Границы земельного участка существуют на местности более 15 лет, с учетом объектов недвижимости, находящихся на земельном участке), площадь земельного участка определена по фактическому землепользованию. Цифровой планово-картографический материал масштаба 1:2000, изготовленный Уральским филиалом ФГУП «Госземкадастръёмка – ВИСХАГИ» - 2002г., АФС – 2001г., а также цифровые базовые планы масштаба 1:2000, составленные в 2002г., АФС – 2001г. подтверждают местоположение границ земельных участков, существующих на местности пятнадцать лет и более. Земельный участок расположен в территориальной зоне ЖЗ.
4. Пояснения к сведениям об уточняемом земельном участке с кадастровым номером:		
<u>59:16:0010136:51</u>		
1.	–	
Сведения об уточняемых земельных участках		
1. Сведения о характерных точках границ уточняемого земельного участка с кадастровым номером		
<u>59:16:0010136:40</u>		
Система координат <u>МСК-59, зона 1</u>		Зона № 1

Обозначение характерных точек границ	Координаты, м				Метод определения координат	Формулы, примененные для расчета средней квадратической погрешности определения координат характерных точек границ (Mt), с подставленными в такие формулы значениями и итоговые (вычисленные) значения Mt, м	Описание закрепления точки
	содержатся в Едином государственном реестре недвижимости		определены в результате выполнения комплексных кадастровых работ				
	X	Y	X	Y			
1	2	3	4	5	6	7	8
н64	–	–	524879 .53	131590 6.72	Метод спутниковых геодезических измерений (определений)	$Mt=\sqrt{(0.07^2+0.07^2)}=0.1$ 0	Забор
н65	–	–	524876 .32	131592 7.57	Метод спутниковых геодезических измерений (определений)	$Mt=\sqrt{(0.07^2+0.07^2)}=0.1$ 0	Забор
н155	–	–	524901 .13	131593 2.25	Метод спутниковых геодезических измерений (определений)	$Mt=\sqrt{(0.07^2+0.07^2)}=0.1$ 0	Забор
н154	–	–	524901 .34	131593 1.17	Метод спутниковых геодезических измерений (определений)	$Mt=\sqrt{(0.07^2+0.07^2)}=0.1$ 0	Забор
н153	–	–	524908 .27	131593 2.46	Метод спутниковых геодезических измерений (определений)	$Mt=\sqrt{(0.07^2+0.07^2)}=0.1$ 0	Забор
н152	–	–	524909 .05	131593 2.31	Метод спутниковых геодезических измерений (определений)	$Mt=\sqrt{(0.07^2+0.07^2)}=0.1$ 0	Забор
н151	–	–	524909 .87	131592 8.05	Метод спутниковых геодезических измерений (определений)	$Mt=\sqrt{(0.07^2+0.07^2)}=0.1$ 0	Забор
н150	–	–	524911	131592	Метод	$Mt=\sqrt{(0.07^2+0.07^2)}=0.1$	Забор

			.18	3.80	спутниковых геодезических измерений (определений)	0	
н149	–	–	524910 .40	131592 3.40	Метод спутниковых геодезических измерений (определений)	$Mt=\sqrt{(0.07^2+0.07^2)}=0.1$ 0	Забор
н148	–	–	524911 .22	131591 9.11	Метод спутниковых геодезических измерений (определений)	$Mt=\sqrt{(0.07^2+0.07^2)}=0.1$ 0	Забор
н147	–	–	524912 .29	131591 3.53	Метод спутниковых геодезических измерений (определений)	$Mt=\sqrt{(0.07^2+0.07^2)}=0.1$ 0	Забор
н146	–	–	524905 .46	131591 2.18	Метод спутниковых геодезических измерений (определений)	$Mt=\sqrt{(0.07^2+0.07^2)}=0.1$ 0	Забор
н64	–	–	524879 .53	131590 6.72	Метод спутниковых геодезических измерений (определений)	$Mt=\sqrt{(0.07^2+0.07^2)}=0.1$ 0	Забор
209	524879. 07	1315909.7 8	–	–	–	–	–
212	524875. 71	1315930.5 7	–	–	–	–	–
257	524900. 61	1315935.4 7	–	–	–	–	–
256	524900. 86	1315934.2 3	–	–	–	–	–
211	524907. 81	1315935.4 2	–	–	–	–	–
210	524911. 47	1315916.2 3	–	–	–	–	–
209	524879. 07	1315909.7 8	–	–	–	–	–

2. Сведения о частях границ уточняемого земельного участка с кадастровым номером 59:16:0010136:40

Обозначение части границ	Горизонтальное положение (S), м	Описание прохождения части	Сведения о согласовании местоположения
-----------------------------	------------------------------------	-------------------------------	---

от т.	до т.		границ	границ (согласовано/спорное)
1	2	3	4	5
н64	н65	21.10	–	–
н65	н155	25.25	–	–
н155	н154	1.10	–	–
н154	н153	7.05	–	–
н153	н152	0.79	–	–
н152	н151	4.34	–	–
н151	н150	4.45	–	–
н150	н149	0.88	–	–
н149	н148	4.37	–	–
н148	н147	5.68	–	–
н147	н146	6.96	–	–
н146	н64	26.50	–	–

3. Сведения о характеристиках уточняемого земельного участка с кадастровым номером 59:16:0010136:40

№ п/п	Наименование характеристики земельного участка	Значение характеристики
1	2	3
1.	Адрес земельного участка	Пермский край, Верецагинский р-н, Верецагино г, Фрунзе ул, 32 д
1.1	Сведения о местоположении земельного участка (при отсутствии адреса) в структурированном в соответствии с федеральной информационной адресной системой виде	–
1.2	Дополнительные сведения о местоположении земельного участка	–
2.	Площадь земельного участка \pm величина погрешности определения (вычисления) площади ($P \pm \Delta P$), м ²	682 кв.м \pm 5.37 кв.м
3.	Формула, примененная для вычисления предельной погрешности определения площади земельного участка с подставленными значениями и итоговые (вычисленные) значения (ΔP), м ²	$\Delta P = 2 * 0.10 * \sqrt{682 * \sqrt{(1 + 1.40^2)/(2 * 1.40)}} = 5.37$
4.	Площадь земельного участка согласно сведениям Единого государственного реестра недвижимости ($P_{\text{кад}}$), м ²	682
5.	Оценка расхождения P и $P_{\text{кад}}$ ($P - P_{\text{кад}}$), м ²	0 кв.м
6.	Предельные минимальный и максимальный размеры земельного	200

						(вычисленные) значения Mt, м	
1	2	3	4	5	6	7	8
н65	–	–	524876 .32	131592 7.57	Метод спутниковых геодезических измерений (определений)	$Mt=\sqrt{(0.07^2+0.07^2)}=0.1$ 0	Забор
н159	–	–	524876 .08	131593 0.67	Метод спутниковых геодезических измерений (определений)	$Mt=\sqrt{(0.07^2+0.07^2)}=0.1$ 0	Забор
н158	–	–	524875 .72	131593 4.12	Метод спутниковых геодезических измерений (определений)	$Mt=\sqrt{(0.07^2+0.07^2)}=0.1$ 0	Забор
н157	–	–	524874 .91	131593 9.28	Метод спутниковых геодезических измерений (определений)	$Mt=\sqrt{(0.07^2+0.07^2)}=0.1$ 0	Забор
н156	–	–	524874 .71	131594 3.20	Метод спутниковых геодезических измерений (определений)	$Mt=\sqrt{(0.07^2+0.07^2)}=0.1$ 0	Забор
н59	–	–	524873 .86	131594 7.52	Метод спутниковых геодезических измерений (определений)	$Mt=\sqrt{(0.07^2+0.07^2)}=0.1$ 0	Забор
н60	–	–	524881 .60	131594 8.87	Метод спутниковых геодезических измерений (определений)	$Mt=\sqrt{(0.07^2+0.07^2)}=0.1$ 0	Забор
н61	–	–	524885 .69	131595 0.19	Метод спутниковых геодезических измерений (определений)	$Mt=\sqrt{(0.07^2+0.07^2)}=0.1$ 0	Забор
н62	–	–	524894 .93	131595 1.96	Метод спутниковых геодезических измерений (определений)	$Mt=\sqrt{(0.07^2+0.07^2)}=0.1$ 0	Забор

н63	–	–	524900 .02	131595 2.30	Метод спутниковых геодезических измерений (определений)	$Mt=\sqrt{(0.07^2+0.07^2)}=0.1$ 0	Забор
н54	–	–	524904 .52	131595 3.25	Метод спутниковых геодезических измерений (определений)	$Mt=\sqrt{(0.07^2+0.07^2)}=0.1$ 0	Забор
н153	–	–	524908 .27	131593 2.46	Метод спутниковых геодезических измерений (определений)	$Mt=\sqrt{(0.07^2+0.07^2)}=0.1$ 0	Забор
н154	–	–	524901 .34	131593 1.17	Метод спутниковых геодезических измерений (определений)	$Mt=\sqrt{(0.07^2+0.07^2)}=0.1$ 0	Забор
н155	–	–	524901 .13	131593 2.25	Метод спутниковых геодезических измерений (определений)	$Mt=\sqrt{(0.07^2+0.07^2)}=0.1$ 0	Забор
н65	–	–	524876 .32	131592 7.57	Метод спутниковых геодезических измерений (определений)	$Mt=\sqrt{(0.07^2+0.07^2)}=0.1$ 0	Забор
212	524875. 71	1315930.5 7	–	–	–	–	–
218	524872. 68	1315949.2 9	–	–	–	–	–
217	524904. 26	1315955.0 9	–	–	–	–	–
211	524907. 81	1315935.4 2	–	–	–	–	–
256	524900. 86	1315934.2 3	–	–	–	–	–
257	524900. 61	1315935.4 7	–	–	–	–	–
212	524875. 71	1315930.5 7	–	–	–	–	–

2. Сведения о частях границ уточняемого земельного участка с кадастровым номером 59:16:0010136:41

Обозначение части	Горизонтальное	Описание	Сведения
-------------------	----------------	----------	----------

границ		проложение (S), м	прохождения части границ	о согласовании местоположения границ (согласовано/спорное)
от т.	до т.			
1	2	3	4	5
н65	н159	3.11	–	–
н159	н158	3.47	–	–
н158	н157	5.22	–	–
н157	н156	3.93	–	–
н156	н59	4.40	–	–
н59	н60	7.86	–	–
н60	н61	4.30	–	–
н61	н62	9.41	–	–
н62	н63	5.10	–	–
н63	н54	4.60	–	–
н54	н153	21.13	–	–
н153	н154	7.05	–	–
н154	н155	1.10	–	–
н155	н65	25.25	–	–

3. Сведения о характеристиках уточняемого земельного участка с кадастровым номером 59:16:0010136:41

№ п/п	Наименование характеристики земельного участка	Значение характеристики
1	2	3
1.	Адрес земельного участка	Пермский край, Верещагинский р-н, Верещагино г, Кирова ул
1.1	Сведения о местоположении земельного участка (при отсутствии адреса) в структурированном в соответствии с федеральной информационной адресной системой виде	–
1.2	Дополнительные сведения о местоположении земельного участка	земельный участок 32а
2.	Площадь земельного участка \pm величина погрешности определения (вычисления) площади ($P \pm \Delta P$), м ²	647 кв.м \pm 5.19 кв.м
3.	Формула, примененная для вычисления предельной погрешности определения площади земельного участка с подставленными значениями и итоговые (вычисленные) значения (ΔP), м ²	$\Delta P = 2 * 0.10 * \sqrt{647 * \sqrt{((1 + 1.34^2)/(2 * 1.34))}} = 5.19$

4.	Площадь земельного участка согласно сведениям Единого государственного реестра недвижимости ($P_{\text{кад}}$), м^2	600
5.	Оценка расхождения P и $P_{\text{кад}}$ ($P - P_{\text{кад}}$), м^2	47 кв.м
6.	Предельные минимальный и максимальный размеры земельного участка ($P_{\text{мин}}$ и $P_{\text{макс}}$), м^2	–
7.	Вид (виды) разрешенного использования	для приусадебного участка
7.1	Дополнительные сведения об использовании земельного участка	–
8.	Кадастровый или иной государственный учетный номер (инвентарный) здания, сооружения, объекта незавершенного строительства, расположенного на земельном участке	59:16:0010136:89
9.	Сведения о земельных участках (землях общего пользования, территории общего пользования), посредством которых обеспечивается доступ	:ЗУ32
10.	Иные сведения	Границы земельного участка существуют на местности более 15 лет, с учетом объектов недвижимости, находящихся на земельном участке), площадь земельного участка определена по фактическому землепользованию. Цифровой планово-картографический материал масштаба 1:2000, изготовленный Уральским филиалом ФГУП «Госземкадастръёмка – ВИСХАГИ» - 2002г., АФС – 2001г., а также цифровые базовые планы масштаба 1:2000, составленные в 2002г., АФС – 2001г. подтверждают местоположение границ земельных участков, существующих на местности пятнадцать лет и более. Земельный участок расположен в территориальной зоне ЖЗ.

4. Пояснения к сведениям об уточняемом земельном участке с кадастровым номером:

59:16:0010136:41

1. –

Сведения об уточняемых земельных участках

1. Сведения о характерных точках границ уточняемого земельного участка с кадастровым номером 59:16:0010136:69

Система координат МСК-59, зона 1

Зона № 1

Обозначен	Координаты, м	Метод	Формулы,	Описание
-----------	---------------	-------	----------	----------

не характерн ых точек границ	содержатся в Едином государственном реестре недвижимости		определены в результате выполнения комплексных кадастровых работ		определения координат	примененные для расчета средней квадратической погрешности определения координат характерных точек границ (Mt), с подставленными в такие формулы значениями и итоговые (вычисленные) значения Mt, м	закрепления точки
	X	Y	X	Y			
1	2	3	4	5	6	7	8
н103	–	–	524681 .80	131580 3.64	Метод спутниковых геодезических измерений (определений)	$Mt=\sqrt{(0.07^2+0.07^2)}=0.1$ 0	Забор
н160	–	–	524675 .42	131584 2.82	Метод спутниковых геодезических измерений (определений)	$Mt=\sqrt{(0.07^2+0.07^2)}=0.1$ 0	Забор
н161	–	–	524664 .49	131584 0.73	Метод спутниковых геодезических измерений (определений)	$Mt=\sqrt{(0.07^2+0.07^2)}=0.1$ 0	Забор
н162	–	–	524664 .13	131584 0.66	Метод спутниковых геодезических измерений (определений)	$Mt=\sqrt{(0.07^2+0.07^2)}=0.1$ 0	Забор
н163	–	–	524656 .01	131583 9.07	Метод спутниковых геодезических измерений (определений)	$Mt=\sqrt{(0.07^2+0.07^2)}=0.1$ 0	Забор
н164	–	–	524644 .63	131583 6.50	Метод спутниковых геодезических измерений (определений)	$Mt=\sqrt{(0.07^2+0.07^2)}=0.1$ 0	Забор
н165	–	–	524648 .60	131581 5.47	Метод спутниковых геодезических измерений (определений)	$Mt=\sqrt{(0.07^2+0.07^2)}=0.1$ 0	Забор
н107	–	–	524652 .19	131579 7.82	Метод спутниковых геодезических	$Mt=\sqrt{(0.07^2+0.07^2)}=0.1$ 0	Забор

					измерений (определений)		
н106	–	–	524660 .98	131579 8.84	Метод спутниковых геодезических измерений (определений)	$Mt=\sqrt{(0.07^2+0.07^2)}=0.1$ 0	Забор
н104	–	–	524675 .98	131580 1.81	Метод спутниковых геодезических измерений (определений)	$Mt=\sqrt{(0.07^2+0.07^2)}=0.1$ 0	Забор
н103	–	–	524681 .80	131580 3.64	Метод спутниковых геодезических измерений (определений)	$Mt=\sqrt{(0.07^2+0.07^2)}=0.1$ 0	Забор
1	524681. 79	1315803.6 3	–	–	–	–	–
6	524675. 42	1315842.8 2	–	–	–	–	–
230	524641. 39	1315837.0 3	–	–	–	–	–
231	524649. 46	1315797.7 9	–	–	–	–	–
1	524681. 79	1315803.6 3	–	–	–	–	–

2. Сведения о частях границ уточняемого земельного участка с кадастровым номером 59:16:0010136:69

Обозначение части границ		Горизонтальное проложение (S), м	Описание прохождения части границ	Сведения о согласовании местоположения границ (согласовано/спорное)
от т.	до т.			
1	2	3	4	5
н103	н160	39.70	–	–
н160	н161	11.13	–	–
н161	н162	0.37	–	–
н162	н163	8.27	–	–
н163	н164	11.67	–	–
н164	н165	21.40	–	–
н165	н107	18.01	–	–
н107	н106	8.85	–	–

н106	н104	15.29	–	–
н104	н103	6.10	–	–

3. Сведения о характеристиках уточняемого земельного участка с кадастровым номером 59:16:0010136:69

№ п/п	Наименование характеристики земельного участка	Значение характеристики
1	2	3
1.	Адрес земельного участка	Пермский край, Верещагинский р-н, Верещагино г, Фрунзе ул, 15 д
1.1	Сведения о местоположении земельного участка (при отсутствии адреса) в структурированном в соответствии с федеральной информационной адресной системой виде	–
1.2	Дополнительные сведения о местоположении земельного участка	–
2.	Площадь земельного участка \pm величина погрешности определения (вычисления) площади ($P \pm \Delta P$), м ²	1240 кв.м \pm 7.11 кв.м
3.	Формула, примененная для вычисления предельной погрешности определения площади земельного участка с подставленными значениями и итоговые (вычисленные) значения (ΔP), м ²	$\Delta P = 2 * 0.10 * \sqrt{1240} * \sqrt{((1 + 1.21^2)/(2 * 1.21))} = 7.11$
4.	Площадь земельного участка согласно сведениям Единого государственного реестра недвижимости ($P_{\text{кад}}$), м ²	1240
5.	Оценка расхождения P и $P_{\text{кад}}$ ($P - P_{\text{кад}}$), м ²	0 кв.м
6.	Предельные минимальный и максимальный размеры земельного участка ($P_{\text{мин}}$ и $P_{\text{макс}}$), м ²	200 2000
7.	Вид (виды) разрешенного использования	для индивидуального жилищного строительства
7.1	Дополнительные сведения об использовании земельного участка	–
8.	Кадастровый или иной государственный учетный номер (инвентарный) здания, сооружения, объекта незавершенного строительства, расположенного на земельном участке	59:16:0010136:130
9.	Сведения о земельных участках (землях общего пользования, территории общего пользования), посредством которых обеспечивается доступ	:ЗУ24
10.	Иные сведения	Границы земельного участка существуют на местности более 15 лет, с учетом объектов недвижимости, находящихся на земельном участке), площадь земельного участка определена по фактическому землепользованию. Цифровой планово-картографический материал масштаба 1:2000, изготовленный Уральским

филиалом ФГУП «Госземкадастрсъемка – ВИСХАГИ» - 2002г., АФС – 2001г., а также цифровые базовые планы масштаба 1:2000, составленные в 2002г., АФС – 2001г. подтверждают местоположение границ земельных участков, существующих на местности пятнадцать лет и более. Земельный участок расположен в территориальной зоне ЖЗ.

4. Пояснения к сведениям об уточняемом земельном участке с кадастровым номером:

59:16:0010136:69

1. –

Сведения об уточняемых земельных участках

1. Сведения о характерных точках границ уточняемого земельного участка с кадастровым номером 59:16:0010136:62

Система координат МСК-59, зона 1

Зона № 1

Обозначение характерных точек границ	Координаты, м				Метод определения координат	Формулы, примененные для расчета средней квадратической погрешности определения координат характерных точек границ (Mt), с подставленными в такие формулы значениями и итоговые (вычисленные) значения Mt, м	Описание закрепления точки
	содержатся в Едином государственном реестре недвижимости		определены в результате выполнения комплексных кадастровых работ				
	X	Y	X	Y			
1	2	3	4	5	6	7	8
н166	–	–	524763.56	131586.04	Метод спутниковых геодезических измерений (определений)	$Mt = \sqrt{(0.07^2 + 0.07^2)} = 0.10$	Забор
н167	–	–	524755.36	131585.8.90	Метод спутниковых геодезических измерений (определений)	$Mt = \sqrt{(0.07^2 + 0.07^2)} = 0.10$	Забор
н168	–	–	524738.77	131585.5.01	Метод спутниковых геодезических измерений (определений)	$Mt = \sqrt{(0.07^2 + 0.07^2)} = 0.10$	Забор
н169	–	–	524735.95	131585.4.10	Метод спутниковых	$Mt = \sqrt{(0.07^2 + 0.07^2)} = 0.10$	Забор

					геодезических измерений (определений)		
н170	–	–	524739.95	1315829.35	Метод спутниковых геодезических измерений (определений)	$Mt=\sqrt{(0.07^2+0.07^2)}=0.10$	Забор
н171	–	–	524740.57	1315814.99	Метод спутниковых геодезических измерений (определений)	$Mt=\sqrt{(0.07^2+0.07^2)}=0.10$	Забор
н172	–	–	524745.86	1315815.67	Метод спутниковых геодезических измерений (определений)	$Mt=\sqrt{(0.07^2+0.07^2)}=0.10$	Забор
н173	–	–	524753.77	1315817.11	Метод спутниковых геодезических измерений (определений)	$Mt=\sqrt{(0.07^2+0.07^2)}=0.10$	Забор
н174	–	–	524769.65	1315820.11	Метод спутниковых геодезических измерений (определений)	$Mt=\sqrt{(0.07^2+0.07^2)}=0.10$	Забор
н175	–	–	524764.55	1315853.23	Метод спутниковых геодезических измерений (определений)	$Mt=\sqrt{(0.07^2+0.07^2)}=0.10$	Забор
н166	–	–	524763.56	1315860.04	Метод спутниковых геодезических измерений (определений)	$Mt=\sqrt{(0.07^2+0.07^2)}=0.10$	Забор
124	524761.94	1315862.43	–	–	–	–	–
236	524732.59	1315855.84	–	–	–	–	–
145	524739.18	1315817.34	–	–	–	–	–
37	524744.32	1315818.47	–	–	–	–	–
123	524768.50	1315821.04	–	–	–	–	–

124	524761.94	1315862.43	–	–	–	–
-----	-----------	------------	---	---	---	---

2. Сведения о частях границ уточняемого земельного участка с кадастровым номером 59:16:0010136:62

Обозначение части границ		Горизонтальное проложение (S), м	Описание прохождения части границ	Сведения о согласовании местоположения границ (согласовано/спорное)
от т.	до т.			
1	2	3	4	5
н166	н167	8.28	–	–
н167	н168	17.04	–	–
н168	н169	2.96	–	–
н169	н170	25.07	–	–
н170	н171	14.37	–	–
н171	н172	5.33	–	–
н172	н173	8.04	–	–
н173	н174	16.16	–	–
н174	н175	33.51	–	–
н175	н166	6.88	–	–

3. Сведения о характеристиках уточняемого земельного участка с кадастровым номером 59:16:0010136:62

№ п/п	Наименование характеристики земельного участка	Значение характеристики
1	2	3
1.	Адрес земельного участка	Пермский край, Верещагинский р-н, Верещагино г, Фрунзе ул, 21 д
1.1	Сведения о местоположении земельного участка (при отсутствии адреса) в структурированном в соответствии с федеральной информационной адресной системой виде	–
1.2	Дополнительные сведения о местоположении земельного участка	–
2.	Площадь земельного участка \pm величина погрешности определения (вычисления) площади ($P \pm \Delta P$), м ²	1143 кв.м \pm 6.90 кв.м
3.	Формула, примененная для вычисления предельной погрешности определения площади земельного участка с подставленными значениями и итоговые (вычисленные) значения (ΔP), м ²	$\Delta P = 2 * 0.10 * \sqrt{1143} * \sqrt{((1 + 1.34^2)/(2 * 1.34))} = 6.90$
4.	Площадь земельного участка согласно сведениям Единого государственного реестра недвижимости ($P_{\text{кад}}$), м ²	1191

5.	Оценка расхождения P и $P_{\text{кад}}$ ($P - P_{\text{кад}}$), м^2	48 кв.м
6.	Предельные минимальный и максимальный размеры земельного участка ($P_{\text{мин}}$ и $P_{\text{макс}}$), м^2	–
7.	Вид (виды) разрешенного использования	для приусадебного участка
7.1	Дополнительные сведения об использовании земельного участка	–
8.	Кадастровый или иной государственный учетный номер (инвентарный) здания, сооружения, объекта незавершенного строительства, расположенного на земельном участке	59:16:0010136:133
9.	Сведения о земельных участках (землях общего пользования, территории общего пользования), посредством которых обеспечивается доступ	:ЗУ24
10.	Иные сведения	Границы земельного участка существуют на местности более 15 лет, с учетом объектов недвижимости, находящихся на земельном участке), площадь земельного участка определена по фактическому землепользованию. Цифровой планово-картографический материал масштаба 1:2000, изготовленный Уральским филиалом ФГУП «Госземкадастръёмка – ВИСХАГИ» - 2002г., АФС – 2001г., а также цифровые базовые планы масштаба 1:2000, составленные в 2002г., АФС – 2001г. подтверждают местоположение границ земельных участков, существующих на местности пятнадцать лет и более. Земельный участок расположен в территориальной зоне ЖЗ.

4. Пояснения к сведениям об уточняемом земельном участке с кадастровым номером:

59:16:0010136:62

1. –

Сведения об уточняемых земельных участках

1. Сведения о характерных точках границ уточняемого земельного участка с кадастровым номером 59:16:0010136:61

Система координат МСК-59, зона 1

Зона № 1

Обозначение характерных точек границ	Координаты, м		Метод определения координат	Формулы, примененные для расчета средней квадратической погрешности определения координат характерных точек	Описание закрепления точки
	содержатся в Едином государственном реестре недвижимости	определены в результате выполнения комплексных кадастровых работ			

	X	Y	X	Y		границ (Mt), с подставленными в такие формулы значениями и итоговые (вычисленные) значения Mt, м	
1	2	3	4	5	6	7	8
н176	–	–	524752 .21	131577 5.20	Метод спутниковых геодезических измерений (определений)	$Mt=\sqrt{(0.07^2+0.07^2)}=0.1$ 0	Забор
н177	–	–	524775 .98	131577 9.10	Метод спутниковых геодезических измерений (определений)	$Mt=\sqrt{(0.07^2+0.07^2)}=0.1$ 0	Забор
н178	–	–	524775 .31	131578 3.97	Метод спутниковых геодезических измерений (определений)	$Mt=\sqrt{(0.07^2+0.07^2)}=0.1$ 0	Забор
н179	–	–	524773 .52	131579 6.24	Метод спутниковых геодезических измерений (определений)	$Mt=\sqrt{(0.07^2+0.07^2)}=0.1$ 0	Забор
н180	–	–	524772 .37	131580 4.81	Метод спутниковых геодезических измерений (определений)	$Mt=\sqrt{(0.07^2+0.07^2)}=0.1$ 0	Забор
н174	–	–	524769 .65	131582 0.11	Метод спутниковых геодезических измерений (определений)	$Mt=\sqrt{(0.07^2+0.07^2)}=0.1$ 0	Забор
н173	–	–	524753 .77	131581 7.11	Метод спутниковых геодезических измерений (определений)	$Mt=\sqrt{(0.07^2+0.07^2)}=0.1$ 0	Забор
н172	–	–	524745 .86	131581 5.67	Метод спутниковых геодезических измерений (определений)	$Mt=\sqrt{(0.07^2+0.07^2)}=0.1$ 0	Забор
н181	–	–	524748 .23	131580 0.85	Метод спутниковых геодезических измерений	$Mt=\sqrt{(0.07^2+0.07^2)}=0.1$ 0	Забор

					(определений)		
н182	–	–	524748 .71	131579 6.75	Метод спутниковых геодезических измерений (определений)	$Mt=\sqrt{(0.07^2+0.07^2)}=0.1$ 0	Забор
н183	–	–	524749 .42	131579 1.76	Метод спутниковых геодезических измерений (определений)	$Mt=\sqrt{(0.07^2+0.07^2)}=0.1$ 0	Забор
н184	–	–	524749 .93	131579 1.82	Метод спутниковых геодезических измерений (определений)	$Mt=\sqrt{(0.07^2+0.07^2)}=0.1$ 0	Забор
н185	–	–	524750 .59	131578 7.80	Метод спутниковых геодезических измерений (определений)	$Mt=\sqrt{(0.07^2+0.07^2)}=0.1$ 0	Забор
н186	–	–	524749 .75	131578 7.63	Метод спутниковых геодезических измерений (определений)	$Mt=\sqrt{(0.07^2+0.07^2)}=0.1$ 0	Забор
н187	–	–	524750 .42	131578 3.61	Метод спутниковых геодезических измерений (определений)	$Mt=\sqrt{(0.07^2+0.07^2)}=0.1$ 0	Забор
н176	–	–	524752 .21	131577 5.20	Метод спутниковых геодезических измерений (определений)	$Mt=\sqrt{(0.07^2+0.07^2)}=0.1$ 0	Забор
136	524750. 80	1315776.6 7	–	–	–	–	–
137	524774. 92	1315781.5 0	–	–	–	–	–
123	524768. 50	1315821.0 4	–	–	–	–	–
122	524743. 80	1315816.3 4	–	–	–	–	–
136	524750. 80	1315776.6 7	–	–	–	–	–

2. Сведения о частях границ уточняемого земельного участка с кадастровым номером 59:16:0010136:61

Обозначение части границ		Горизонтальное проложение (S), м	Описание прохождения части границ	Сведения о согласовании местоположения границ (согласовано/спорное)
от т.	до т.			
1	2	3	4	5
н176	н177	24.09	–	–
н177	н178	4.92	–	–
н178	н179	12.40	–	–
н179	н180	8.65	–	–
н180	н174	15.54	–	–
н174	н173	16.16	–	–
н173	н172	8.04	–	–
н172	н181	15.01	–	–
н181	н182	4.13	–	–
н182	н183	5.04	–	–
н183	н184	0.51	–	–
н184	н185	4.07	–	–
н185	н186	0.86	–	–
н186	н187	4.08	–	–
н187	н176	8.60	–	–

3. Сведения о характеристиках уточняемого земельного участка с кадастровым номером 59:16:0010136:61

№ п/п	Наименование характеристики земельного участка	Значение характеристики
1	2	3
1.	Адрес земельного участка	Пермский край, Верещагинский р-н, Верещагино г, Трудовая ул, 24 д
1.1	Сведения о местоположении земельного участка (при отсутствии адреса) в структурированном в соответствии с федеральной информационной адресной системой виде	–
1.2	Дополнительные сведения о местоположении земельного участка	–
2.	Площадь земельного участка \pm величина погрешности определения (вычисления) площади ($P \pm \Delta P$), м ²	1005 кв.м \pm 6.59 кв.м
3.	Формула, примененная для вычисления предельной погрешности определения площади земельного участка с подставленными значениями и итоговые (вычисленные)	$\Delta P = 2 * 0.10 * \sqrt{1005} * \sqrt{((1 + 1.49^2)/(2 * 1.49))} = 6.59$

	значения (ΔP), м ²	
4.	Площадь земельного участка согласно сведениям Единого государственного реестра недвижимости ($P_{\text{кад}}$), м ²	979
5.	Оценка расхождения P и $P_{\text{кад}}$ ($P - P_{\text{кад}}$), м ²	26 кв.м
6.	Предельные минимальный и максимальный размеры земельного участка ($P_{\text{мин}}$ и $P_{\text{макс}}$), м ²	200 2000
7.	Вид (виды) разрешенного использования	под индивидуальной жилой застройкой
7.1	Дополнительные сведения об использовании земельного участка	–
8.	Кадастровый или иной государственный учетный номер (инвентарный) здания, сооружения, объекта незавершенного строительства, расположенного на земельном участке	59:16:0010136:107
9.	Сведения о земельных участках (землях общего пользования, территории общего пользования), посредством которых обеспечивается доступ	:ЗУ23
10.	Иные сведения	Границы земельного участка существуют на местности более 15 лет, с учетом объектов недвижимости, находящихся на земельном участке), площадь земельного участка определена по фактическому землепользованию. Цифровой планово-картографический материал масштаба 1:2000, изготовленный Уральским филиалом ФГУП «Госземкадастръёмка – ВИСХАГИ» - 2002г., АФС – 2001г., а также цифровые базовые планы масштаба 1:2000, составленные в 2002г., АФС – 2001г. подтверждают местоположение границ земельных участков, существующих на местности пятнадцать лет и более. Земельный участок расположен в территориальной зоне ЖЗ.

4. Пояснения к сведениям об уточняемом земельном участке с кадастровым номером:

59:16:0010136:61

1. –

Сведения об уточняемых земельных участках

1. Сведения о характерных точках границ уточняемого земельного участка с кадастровым номером 59:16:0010136:36

Система координат МСК-59, зона 1

Зона № 1

Обозначен	Координаты, м	Метод	Формулы,	Описание
-----------	---------------	-------	----------	----------

не характерн ых точек границ	содержатся в Едином государственном реестре недвижимости		определены в результате выполнения комплексных кадастровых работ		определения координат	примененные для расчета средней квадратической погрешности определения координат характерных точек границ (Mt), с подставленными в такие формулы значениями и итоговые (вычисленные) значения Mt, м	закрепления точки
	X	Y	X	Y			
1	2	3	4	5	6	7	8
н28	–	–	524817 .14	131578 6.94	Метод спутниковых геодезических измерений (определений)	$Mt=\sqrt{(0.07^2+0.07^2)}=0.1$ 0	Забор
н188	–	–	524817 .52	131578 5.80	Метод спутниковых геодезических измерений (определений)	$Mt=\sqrt{(0.07^2+0.07^2)}=0.1$ 0	Забор
н189	–	–	524833 .03	131578 8.86	Метод спутниковых геодезических измерений (определений)	$Mt=\sqrt{(0.07^2+0.07^2)}=0.1$ 0	Забор
н24	–	–	524828 .48	131581 3.78	Метод спутниковых геодезических измерений (определений)	$Mt=\sqrt{(0.07^2+0.07^2)}=0.1$ 0	Забор
н23	–	–	524825 .78	131582 8.96	Метод спутниковых геодезических измерений (определений)	$Mt=\sqrt{(0.07^2+0.07^2)}=0.1$ 0	Забор
н22	–	–	524825 .53	131583 0.37	Метод спутниковых геодезических измерений (определений)	$Mt=\sqrt{(0.07^2+0.07^2)}=0.1$ 0	Забор
н42	–	–	524825 .06	131583 0.25	Метод спутниковых геодезических измерений (определений)	$Mt=\sqrt{(0.07^2+0.07^2)}=0.1$ 0	Забор
н41	–	–	524820 .04	131582 9.26	Метод спутниковых геодезических	$Mt=\sqrt{(0.07^2+0.07^2)}=0.1$ 0	Забор

					измерений (определений)		
н29	–	–	524810 .45	131582 6.84	Метод спутниковых геодезических измерений (определений)	$Mt=\sqrt{(0.07^2+0.07^2)}=0.1$ 0	Забор
н28	–	–	524817 .14	131578 6.94	Метод спутниковых геодезических измерений (определений)	$Mt=\sqrt{(0.07^2+0.07^2)}=0.1$ 0	Забор
207	524817. 10	1315789.5 8	–	–	–	–	–
208	524832. 39	1315792.3 0	–	–	–	–	–
204	524828. 42	1315815.9 8	–	–	–	–	–
2	524826. 00	1315830.4 9	–	–	–	–	–
3	524825. 06	1315830.2 5	–	–	–	–	–
206	524810. 28	1315829.5 2	–	–	–	–	–
207	524817. 10	1315789.5 8	–	–	–	–	–

2. Сведения о частях границ уточняемого земельного участка с кадастровым номером 59:16:0010136:36

Обозначение части границ		Горизонтальное проложение (S), м	Описание прохождения части границ	Сведения о согласовании местоположения границ (согласовано/спорное)
от т.	до т.			
1	2	3	4	5
н28	н188	1.20	–	–
н188	н189	15.81	–	–
н189	н24	25.33	–	–
н24	н23	15.42	–	–
н23	н22	1.43	–	–
н22	н42	0.49	–	–
н42	н41	5.12	–	–
н41	н29	9.89	–	–

н29	н28	40.46	–	–
3. Сведения о характеристиках уточняемого земельного участка с кадастровым номером 59:16:0010136:36				
№ п/п	Наименование характеристики земельного участка		Значение характеристики	
1	2		3	
1.	Адрес земельного участка		Пермский край, Верещагинский р-н, Верещагино г, Трудовая ул, 26а д	
1.1	Сведения о местоположении земельного участка (при отсутствии адреса) в структурированном в соответствии с федеральной информационной адресной системой виде		–	
1.2	Дополнительные сведения о местоположении земельного участка		–	
2.	Площадь земельного участка \pm величина погрешности определения (вычисления) площади ($P \pm \Delta P$), м ²		659 кв.м \pm 5.72 кв.м	
3.	Формула, примененная для вычисления предельной погрешности определения площади земельного участка с подставленными значениями и итоговые (вычисленные) значения (ΔP), м ²		$\Delta P = 2 * 0.10 * \sqrt{659} * \sqrt{((1 + 1.97^2)/(2 * 1.97))} = 5.72$	
4.	Площадь земельного участка согласно сведениям Единого государственного реестра недвижимости ($P_{\text{кад}}$), м ²		630	
5.	Оценка расхождения P и $P_{\text{кад}}$ ($P - P_{\text{кад}}$), м ²		29 кв.м	
6.	Предельные минимальный и максимальный размеры земельного участка ($P_{\text{мин}}$ и $P_{\text{макс}}$), м ²		200 2000	
7.	Вид (виды) разрешенного использования		для индивидуального жилищного строительства	
7.1	Дополнительные сведения об использовании земельного участка		–	
8.	Кадастровый или иной государственный учетный номер (инвентарный) здания, сооружения, объекта незавершенного строительства, расположенного на земельном участке		59:16:0010136:111	
9.	Сведения о земельных участках (землях общего пользования, территории общего пользования), посредством которых обеспечивается доступ		:3У23	
10.	Иные сведения		Границы земельного участка существуют на местности более 15 лет, с учетом объектов недвижимости, находящихся на земельном участке), площадь земельного участка определена по фактическому землепользованию. Цифровой планово-картографический материал масштаба 1:2000, изготовленный Уральским филиалом ФГУП «Госземкадастръемка – ВИСХАГИ» - 2002г., АФС – 2001г., а	

также цифровые базовые планы масштаба 1:2000, составленные в 2002г., АФС – 2001г. подтверждают местоположение границ земельных участков, существующих на местности пятнадцать лет и более. Земельный участок расположен в территориальной зоне ЖЗ.

4. Пояснения к сведениям об уточняемом земельном участке с кадастровым номером:

59:16:0010136:36

1. –

Сведения об уточняемых земельных участках

1. Сведения о характерных точках границ уточняемого земельного участка с кадастровым номером
59:16:0010136:32

Система координат МСК-59, зона 1

Зона № 1

Обозначение характерных точек границ	Координаты, м				Метод определения координат	Формулы, примененные для расчета средней квадратической погрешности определения координат характерных точек границ (Mt), с подставленными в такие формулы значениями и итоговые (вычисленные) значения Mt, м	Описание закрепления точки
	содержатся в Едином государственном реестре недвижимости		определены в результате выполнения комплексных кадастровых работ				
	X	Y	X	Y			
1	2	3	4	5	6	7	8
н24	–	–	524828 .48	131581 3.78	Метод спутниковых геодезических измерений (определений)	$Mt=\sqrt{(0.07^2+0.07^2)}=0.10$	Забор
н190	–	–	524832 .40	131579 2.30	Метод спутниковых геодезических измерений (определений)	$Mt=\sqrt{(0.07^2+0.07^2)}=0.10$	Забор
н189	–	–	524833 .03	131578 8.86	Метод спутниковых геодезических измерений (определений)	$Mt=\sqrt{(0.07^2+0.07^2)}=0.10$	Забор
н191	–	–	524865 .67	131579 4.79	Метод спутниковых геодезических измерений	$Mt=\sqrt{(0.07^2+0.07^2)}=0.10$	Забор

					(определений)		
н192	–	–	524863 .60	131580 4.67	Метод спутниковых геодезических измерений (определений)	$Mt=\sqrt{(0.07^2+0.07^2)}=0.1$ 0	Забор
н25	–	–	524861 .23	131581 9.70	Метод спутниковых геодезических измерений (определений)	$Mt=\sqrt{(0.07^2+0.07^2)}=0.1$ 0	Забор
н24	–	–	524828 .48	131581 3.78	Метод спутниковых геодезических измерений (определений)	$Mt=\sqrt{(0.07^2+0.07^2)}=0.1$ 0	Забор
1	524828. 42	1315815.9 8	–	–	–	–	–
2	524832. 39	1315792.3 0	–	–	–	–	–
3	524865. 66	1315794.7 8	–	–	–	–	–
4	524863. 60	1315804.6 7	–	–	–	–	–
5	524860. 41	1315825.0 4	–	–	–	–	–
1	524828. 42	1315815.9 8	–	–	–	–	–

2. Сведения о частях границ уточняемого земельного участка с кадастровым номером 59:16:0010136:32

Обозначение части границ		Горизонтальное проложение (S), м	Описание прохождения части границ	Сведения о согласовании местоположения границ (согласовано/спорное)
от т.	до т.			
1	2	3	4	5
н24	н190	21.83	–	–
н190	н189	3.50	–	–
н189	н191	33.17	–	–
н191	н192	10.09	–	–
н192	н25	15.22	–	–
н25	н24	33.28	–	–

3. Сведения о характеристиках уточняемого земельного участка с кадастровым номером 59:16:0010136:32

№ п/п	Наименование характеристики земельного участка	Значение характеристики
1	2	3
1.	Адрес земельного участка	Пермский край, Верещагинский р-н, Верещагино г, Трудовая ул, 28 д
1.1	Сведения о местоположении земельного участка (при отсутствии адреса) в структурированном в соответствии с федеральной информационной адресной системой виде	–
1.2	Дополнительные сведения о местоположении земельного участка	–
2.	Площадь земельного участка ± величина погрешности определения (вычисления) площади ($P \pm \Delta P$), м ²	837 кв.м ± 5.84 кв.м
3.	Формула, примененная для вычисления предельной погрешности определения площади земельного участка с подставленными значениями и итоговые (вычисленные) значения (ΔP), м ²	$\Delta P = 2 * 0.10 * \sqrt{837 * \sqrt{((1 + 1.21^2)/(2 * 1.21))}} = 5.84$
4.	Площадь земельного участка согласно сведениям Единого государственного реестра недвижимости ($P_{\text{кад}}$), м ²	802
5.	Оценка расхождения P и $P_{\text{кад}}$ ($P - P_{\text{кад}}$), м ²	35 кв.м
6.	Предельные минимальный и максимальный размеры земельного участка ($P_{\text{мин}}$ и $P_{\text{макс}}$), м ²	–
7.	Вид (виды) разрешенного использования	для приусадебного участка
7.1	Дополнительные сведения об использовании земельного участка	–
8.	Кадастровый или иной государственный учетный номер (инвентарный) здания, сооружения, объекта незавершенного строительства, расположенного на земельном участке	59:16:0010136:113
9.	Сведения о земельных участках (землях общего пользования, территории общего пользования), посредством которых обеспечивается доступ	:ЗУ23
10.	Иные сведения	Границы земельного участка существуют на местности более 15 лет, с учетом объектов недвижимости, находящихся на земельном участке), площадь земельного участка определена по фактическому землепользованию. Цифровой планово-картографический материал масштаба 1:2000, изготовленный Уральским филиалом ФГУП «Госземкадастръёмка – ВИСХАГИ» - 2002г., АФС – 2001г., а также цифровые базовые планы масштаба 1:2000, составленные в 2002г., АФС – 2001г. подтверждают местоположение границ земельных участков, существующих на местности пятнадцать лет и более. Земельный

участок расположен в территориальной зоне ЖЗ.

4. Пояснения к сведениям об уточняемом земельном участке с кадастровым номером:

59:16:0010136:32

1. –

Сведения об уточняемых земельных участках

1. Сведения о характерных точках границ уточняемого земельного участка с кадастровым номером

59:16:0010136:24

Система координат МСК-59, зона 1

Зона № 1

Обозначение характерных точек границ	Координаты, м				Метод определения координат	Формулы, примененные для расчета средней квадратической погрешности определения координат характерных точек границ (Mt), с подставленными в такие формулы значениями и итоговые (вычисленные) значения Mt, м	Описание закрепления точки
	содержатся в Едином государственном реестре недвижимости		определены в результате выполнения комплексных кадастровых работ				
	X	Y	X	Y			
1	2	3	4	5	6	7	8
н193	–	–	524881.63	131584.018	Метод спутниковых геодезических измерений (определений)	$Mt = \sqrt{(0.07^2 + 0.07^2)} = 0.10$	Забор
н194	–	–	524888.87	131579.963	Метод спутниковых геодезических измерений (определений)	$Mt = \sqrt{(0.07^2 + 0.07^2)} = 0.10$	Забор
н195	–	–	524898.13	131580.104	Метод спутниковых геодезических измерений (определений)	$Mt = \sqrt{(0.07^2 + 0.07^2)} = 0.10$	Забор
н196	–	–	524902.21	131580.140	Метод спутниковых геодезических измерений (определений)	$Mt = \sqrt{(0.07^2 + 0.07^2)} = 0.10$	Забор
н197	–	–	524920.04	131580.454	Метод спутниковых геодезических измерений	$Mt = \sqrt{(0.07^2 + 0.07^2)} = 0.10$	Забор

					(определений)		
н198	–	–	524920 .40	131580 1.87	Метод спутниковых геодезических измерений (определений)	$Mt=\sqrt{(0.07^2+0.07^2)}=0.1$ 0	Забор
н199	–	–	524923 .54	131580 2.32	Метод спутниковых геодезических измерений (определений)	$Mt=\sqrt{(0.07^2+0.07^2)}=0.1$ 0	Забор
н200	–	–	524923 .30	131580 5.17	Метод спутниковых геодезических измерений (определений)	$Mt=\sqrt{(0.07^2+0.07^2)}=0.1$ 0	Забор
н201	–	–	524930 .38	131580 6.40	Метод спутниковых геодезических измерений (определений)	$Mt=\sqrt{(0.07^2+0.07^2)}=0.1$ 0	Забор
н202	–	–	524928 .67	131581 6.61	Метод спутниковых геодезических измерений (определений)	$Mt=\sqrt{(0.07^2+0.07^2)}=0.1$ 0	Забор
н203	–	–	524925 .74	131583 2.65	Метод спутниковых геодезических измерений (определений)	$Mt=\sqrt{(0.07^2+0.07^2)}=0.1$ 0	Забор
н204	–	–	524917 .96	131583 1.21	Метод спутниковых геодезических измерений (определений)	$Mt=\sqrt{(0.07^2+0.07^2)}=0.1$ 0	Забор
н205	–	–	524918 .14	131583 0.14	Метод спутниковых геодезических измерений (определений)	$Mt=\sqrt{(0.07^2+0.07^2)}=0.1$ 0	Забор
н206	–	–	524891 .44	131582 4.94	Метод спутниковых геодезических измерений (определений)	$Mt=\sqrt{(0.07^2+0.07^2)}=0.1$ 0	Забор
н207	–	–	524888 .50	131584 1.95	Метод спутниковых геодезических измерений (определений)	$Mt=\sqrt{(0.07^2+0.07^2)}=0.1$ 0	Забор

н208	–	–	524887 .15	131584 1.15	Метод спутниковых геодезических измерений (определений)	$Mt=\sqrt{(0.07^2+0.07^2)}=0.1$ 0	Забор
н193	–	–	524881 .63	131584 0.18	Метод спутниковых геодезических измерений (определений)	$Mt=\sqrt{(0.07^2+0.07^2)}=0.1$ 0	Забор
27	524882. 31	1315843.5 0	–	–	–	–	–
299	524889. 18	1315802.4 2	–	–	–	–	–
300	524929. 28	1315809.5 6	–	–	–	–	–
5	524925. 74	1315832.6 4	–	–	–	–	–
4	524917. 95	1315831.2 0	–	–	–	–	–
3	524918. 13	1315830.1 4	–	–	–	–	–
2	524891. 44	1315824.9 4	–	–	–	–	–
1	524888. 41	1315842.4 7	–	–	–	–	–
27	524882. 31	1315843.5 0	–	–	–	–	–

2. Сведения о частях границ уточняемого земельного участка с кадастровым номером 59:16:0010136:24

Обозначение части границ		Горизонтальное проложение (S), м	Описание прохождения части границ	Сведения о согласовании местоположения границ (согласовано/спорное)
от т.	до т.			
1	2	3	4	5
н193	н194	41.19	–	–
н194	н195	9.37	–	–
н195	н196	4.10	–	–
н196	н197	18.10	–	–
н197	н198	2.69	–	–
н198	н199	3.17	–	–

н199	н200	2.86	–	–
н200	н201	7.19	–	–
н201	н202	10.35	–	–
н202	н203	16.31	–	–
н203	н204	7.91	–	–
н204	н205	1.09	–	–
н205	н206	27.20	–	–
н206	н207	17.26	–	–
н207	н208	1.57	–	–
н208	н193	5.60	–	–

3. Сведения о характеристиках уточняемого земельного участка с кадастровым номером 59:16:0010136:24

№ п/п	Наименование характеристики земельного участка	Значение характеристики
1	2	3
1.	Адрес земельного участка	Пермский край, Верещагинский р-н, Верещагино г, Трудовая ул, 32 д
1.1	Сведения о местоположении земельного участка (при отсутствии адреса) в структурированном в соответствии с федеральной информационной адресной системой виде	–
1.2	Дополнительные сведения о местоположении земельного участка	–
2.	Площадь земельного участка \pm величина погрешности определения (вычисления) площади ($P \pm \Delta P$), м ²	1196 кв.м \pm 6.95 кв.м
3.	Формула, примененная для вычисления предельной погрешности определения площади земельного участка с подставленными значениями и итоговые (вычисленные) значения (ΔP), м ²	$\Delta P = 2 * 0.10 * \sqrt{1196} * \sqrt{((1 + 1.15^2)/(2 * 1.15))} = 6.95$
4.	Площадь земельного участка согласно сведениям Единого государственного реестра недвижимости ($P_{\text{кад}}$), м ²	1181
5.	Оценка расхождения P и $P_{\text{кад}}$ ($P - P_{\text{кад}}$), м ²	15 кв.м
6.	Предельные минимальный и максимальный размеры земельного участка ($P_{\text{мин}}$ и $P_{\text{макс}}$), м ²	200 2000
7.	Вид (виды) разрешенного использования	Для индивидуального жилищного строительства
7.1	Дополнительные сведения об использовании земельного участка	–

8.	Кадастровый или иной государственный учетный номер (инвентарный) здания, сооружения, объекта незавершенного строительства, расположенного на земельном участке	59:16:0010136:120
9.	Сведения о земельных участках (землях общего пользования, территории общего пользования), посредством которых обеспечивается доступ	:ЗУ23
10.	Иные сведения	Границы земельного участка существуют на местности более 15 лет, с учетом объектов недвижимости, находящихся на земельном участке), площадь земельного участка определена по фактическому землепользованию. Цифровой планово-картографический материал масштаба 1:2000, изготовленный Уральским филиалом ФГУП «Госземкадастрсъемка – ВИСХАГИ» - 2002г., АФС – 2001г., а также цифровые базовые планы масштаба 1:2000, составленные в 2002г., АФС – 2001г. подтверждают местоположение границ земельных участков, существующих на местности пятнадцать лет и более. Земельный участок расположен в территориальной зоне ЖЗ.

4. Пояснения к сведениям об уточняемом земельном участке с кадастровым номером:

59:16:0010136:24

1.	–
----	---

Сведения об уточняемых земельных участках

1. Сведения о характерных точках границ уточняемого земельного участка с кадастровым номером
59:16:0010136:30

Система координат МСК-59, зона 1

Зона № 1

Обозначение характерных точек границ	Координаты, м				Метод определения координат	Формулы, примененные для расчета средней квадратической погрешности определения координат характерных точек границ (Mt), с подставленными в такие формулы значениями и итоговые (вычисленные) значения Mt, м	Описание закрепления точки
	содержатся в Едином государственном реестре недвижимости		определены в результате выполнения комплексных кадастровых работ				
	X	Y	X	Y			
1	2	3	4	5	6	7	8
н209	–	–	524855	131585	Метод спутниковых	$Mt = \sqrt{(0.07^2 + 0.07^2)} = 0.1$	Забор

			.98	4.97	геодезических измерений (определений)	0	
н224	–	–	524855.11	1315859.78	Метод спутниковых геодезических измерений (определений)	$Mt=\sqrt{(0.07^2+0.07^2)}=0.1$ 0	Забор
н223	–	–	524852.09	1315879.09	Метод спутниковых геодезических измерений (определений)	$Mt=\sqrt{(0.07^2+0.07^2)}=0.1$ 0	Забор
н222	–	–	524859.37	1315880.95	Метод спутниковых геодезических измерений (определений)	$Mt=\sqrt{(0.07^2+0.07^2)}=0.1$ 0	Забор
н221	–	–	524872.15	1315883.47	Метод спутниковых геодезических измерений (определений)	$Mt=\sqrt{(0.07^2+0.07^2)}=0.1$ 0	Забор
н220	–	–	524876.47	1315884.22	Метод спутниковых геодезических измерений (определений)	$Mt=\sqrt{(0.07^2+0.07^2)}=0.1$ 0	Забор
н219	–	–	524883.94	1315885.61	Метод спутниковых геодезических измерений (определений)	$Mt=\sqrt{(0.07^2+0.07^2)}=0.1$ 0	Забор
н218	–	–	524884.18	1315884.35	Метод спутниковых геодезических измерений (определений)	$Mt=\sqrt{(0.07^2+0.07^2)}=0.1$ 0	Забор
н217	–	–	524884.96	1315880.08	Метод спутниковых геодезических измерений (определений)	$Mt=\sqrt{(0.07^2+0.07^2)}=0.1$ 0	Забор
н216	–	–	524885.86	1315875.68	Метод спутниковых геодезических измерений (определений)	$Mt=\sqrt{(0.07^2+0.07^2)}=0.1$ 0	Забор
н215	–	–	524886.47	1315869.94	Метод спутниковых геодезических измерений	$Mt=\sqrt{(0.07^2+0.07^2)}=0.1$ 0	Забор

					(определений)		
н214	–	–	524887 .63	131586 1.70	Метод спутниковых геодезических измерений (определений)	$Mt=\sqrt{(0.07^2+0.07^2)}=0.1$ 0	Забор
н213	–	–	524886 .38	131586 1.42	Метод спутниковых геодезических измерений (определений)	$Mt=\sqrt{(0.07^2+0.07^2)}=0.1$ 0	Забор
н212	–	–	524886 .28	131586 0.53	Метод спутниковых геодезических измерений (определений)	$Mt=\sqrt{(0.07^2+0.07^2)}=0.1$ 0	Забор
н211	–	–	524868 .70	131585 7.41	Метод спутниковых геодезических измерений (определений)	$Mt=\sqrt{(0.07^2+0.07^2)}=0.1$ 0	Забор
н210	–	–	524864 .71	131585 6.44	Метод спутниковых геодезических измерений (определений)	$Mt=\sqrt{(0.07^2+0.07^2)}=0.1$ 0	Забор
н209	–	–	524855 .98	131585 4.97	Метод спутниковых геодезических измерений (определений)	$Mt=\sqrt{(0.07^2+0.07^2)}=0.1$ 0	Забор
1	524855. 10	1315858.3 0	–	–	–	–	–
2	524885. 88	1315863.4 0	–	–	–	–	–
3	524886. 18	1315864.3 6	–	–	–	–	–
4	524883. 19	1315887.1 1	–	–	–	–	–
5	524851. 57	1315881.3 5	–	–	–	–	–
1	524855. 10	1315858.3 0	–	–	–	–	–

2. Сведения о частях границ уточняемого земельного участка с кадастровым номером 59:16:0010136:30

Обозначение части границ	Горизонтальное положение (S), м	Описание прохождения части	Сведения о согласовании местоположения
-----------------------------	------------------------------------	-------------------------------	---

от т.	до т.		границ	границ (согласовано/спорное)
1	2	3	4	5
н209	н224	4.89	–	–
н224	н223	19.54	–	–
н223	н222	7.51	–	–
н222	н221	13.03	–	–
н221	н220	4.38	–	–
н220	н219	7.60	–	–
н219	н218	1.28	–	–
н218	н217	4.34	–	–
н217	н216	4.49	–	–
н216	н215	5.77	–	–
н215	н214	8.32	–	–
н214	н213	1.28	–	–
н213	н212	0.90	–	–
н212	н211	17.85	–	–
н211	н210	4.11	–	–
н210	н209	8.85	–	–

3. Сведения о характеристиках уточняемого земельного участка с кадастровым номером 59:16:0010136:30

№ п/п	Наименование характеристики земельного участка	Значение характеристики
1	2	3
1.	Адрес земельного участка	Пермский край, Верещагинский р-н, Верещагино г, Фрунзе ул, 27 д
1.1	Сведения о местоположении земельного участка (при отсутствии адреса) в структурированном в соответствии с федеральной информационной адресной системой виде	–
1.2	Дополнительные сведения о местоположении земельного участка	–
2.	Площадь земельного участка ± величина погрешности определения (вычисления) площади ($P \pm \Delta P$), м ²	812 кв.м ± 5.73 кв.м
3.	Формула, примененная для вычисления предельной погрешности определения площади земельного участка с подставленными значениями и итоговые (вычисленные)	$\Delta P = 2 * 0.10 * \sqrt{812 * \sqrt{(1 + 1.16^2)/(2 * 1.16)}} = 5.73$

	значения (ΔP), м ²	
4.	Площадь земельного участка согласно сведениям Единого государственного реестра недвижимости ($P_{\text{кад}}$), м ²	751
5.	Оценка расхождения P и $P_{\text{кад}}$ ($P - P_{\text{кад}}$), м ²	61 кв.м
6.	Предельные минимальный и максимальный размеры земельного участка ($P_{\text{мин}}$ и $P_{\text{макс}}$), м ²	–
7.	Вид (виды) разрешенного использования	Для приусадебного участка
7.1	Дополнительные сведения об использовании земельного участка	–
8.	Кадастровый или иной государственный учетный номер (инвентарный) здания, сооружения, объекта незавершенного строительства, расположенного на земельном участке	59:16:0010136:137
9.	Сведения о земельных участках (землях общего пользования, территории общего пользования), посредством которых обеспечивается доступ	:ЗУ24
10.	Иные сведения	Границы земельного участка существуют на местности более 15 лет, с учетом объектов недвижимости, находящихся на земельном участке), площадь земельного участка определена по фактическому землепользованию. Цифровой планово-картографический материал масштаба 1:2000, изготовленный Уральским филиалом ФГУП «Госземкадастръёмка – ВИСХАГИ» - 2002г., АФС – 2001г., а также цифровые базовые планы масштаба 1:2000, составленные в 2002г., АФС – 2001г. подтверждают местоположение границ земельных участков, существующих на местности пятнадцать лет и более. Земельный участок расположен в территориальной зоне ЖЗ.

4. Пояснения к сведениям об уточняемом земельном участке с кадастровым номером:

59:16:0010136:30

1. –

Сведения об уточняемых земельных участках

1. Сведения о характерных точках границ уточняемого земельного участка с кадастровым номером 59:16:0010136:29

Система координат МСК-59, зона 1

Зона № 1

Обозначен	Координаты, м	Метод	Формулы,	Описание
-----------	---------------	-------	----------	----------

не характерн ых точек границ	содержатся в Едином государственном реестре недвижимости		определены в результате выполнения комплексных кадастровых работ		определения координат	примененные для расчета средней квадратической погрешности определения координат характерных точек границ (Mt), с подставленными в такие формулы значениями и итоговые (вычисленные) значения Mt, м	закрепления точки
	X	Y	X	Y			
1	2	3	4	5	6	7	8
н193	–	–	524881 .63	131584 0.18	Метод спутниковых геодезических измерений (определений)	$Mt=\sqrt{(0.07^2+0.07^2)}=0.1$ 0	Забор
н208	–	–	524887 .15	131584 1.15	Метод спутниковых геодезических измерений (определений)	$Mt=\sqrt{(0.07^2+0.07^2)}=0.1$ 0	Забор
н207	–	–	524888 .50	131584 1.95	Метод спутниковых геодезических измерений (определений)	$Mt=\sqrt{(0.07^2+0.07^2)}=0.1$ 0	Забор
н225	–	–	524888 .41	131584 2.47	Метод спутниковых геодезических измерений (определений)	$Mt=\sqrt{(0.07^2+0.07^2)}=0.1$ 0	Забор
н226	–	–	524888 .17	131584 4.47	Метод спутниковых геодезических измерений (определений)	$Mt=\sqrt{(0.07^2+0.07^2)}=0.1$ 0	Забор
н212	–	–	524886 .28	131586 0.53	Метод спутниковых геодезических измерений (определений)	$Mt=\sqrt{(0.07^2+0.07^2)}=0.1$ 0	Забор
н211	–	–	524868 .70	131585 7.41	Метод спутниковых геодезических измерений (определений)	$Mt=\sqrt{(0.07^2+0.07^2)}=0.1$ 0	Забор
н210	–	–	524864 .71	131585 6.44	Метод спутниковых геодезических	$Mt=\sqrt{(0.07^2+0.07^2)}=0.1$ 0	Забор

					измерений (определений)		
н209	–	–	524855 .98	131585 4.97	Метод спутниковых геодезических измерений (определений)	$Mt=\sqrt{(0.07^2+0.07^2)}=0.1$ 0	Забор
н227	–	–	524857 .72	131584 3.82	Метод спутниковых геодезических измерений (определений)	$Mt=\sqrt{(0.07^2+0.07^2)}=0.1$ 0	Забор
н228	–	–	524856 .40	131584 3.78	Метод спутниковых геодезических измерений (определений)	$Mt=\sqrt{(0.07^2+0.07^2)}=0.1$ 0	Забор
н229	–	–	524856 .40	131584 0.00	Метод спутниковых геодезических измерений (определений)	$Mt=\sqrt{(0.07^2+0.07^2)}=0.1$ 0	Забор
н230	–	–	524858 .56	131584 0.00	Метод спутниковых геодезических измерений (определений)	$Mt=\sqrt{(0.07^2+0.07^2)}=0.1$ 0	Забор
н18	–	–	524859 .10	131583 6.41	Метод спутниковых геодезических измерений (определений)	$Mt=\sqrt{(0.07^2+0.07^2)}=0.1$ 0	Забор
н231	–	–	524874 .11	131583 9.07	Метод спутниковых геодезических измерений (определений)	$Mt=\sqrt{(0.07^2+0.07^2)}=0.1$ 0	Забор
н193	–	–	524881 .63	131584 0.18	Метод спутниковых геодезических измерений (определений)	$Mt=\sqrt{(0.07^2+0.07^2)}=0.1$ 0	Забор
1	524882. 31	1315843.5 0	–	–	–	–	–
2	524888. 17	1315844.4 7	–	–	–	–	–
3	524886. 28	1315860.5 3	–	–	–	–	–
4	524885.	1315863.4	–	–	–	–	–

	88	0					
5	524855. 10	1315858.3 0	-	-	-	-	-
6	524859. 10	1315836.4 1	-	-	-	-	-
7	524874. 11	1315839.0 7	-	-	-	-	-
1	524882. 31	1315843.5 0	-	-	-	-	-

2. Сведения о частях границ уточняемого земельного участка с кадастровым номером 59:16:0010136:29

Обозначение части границ		Горизонтальное проложение (S), м	Описание прохождения части границ	Сведения о согласовании местоположения границ (согласовано/спорное)
от т.	до т.			
1	2	3	4	5
н193	н208	5.60	-	-
н208	н207	1.57	-	-
н207	н225	0.53	-	-
н225	н226	2.01	-	-
н226	н212	16.17	-	-
н212	н211	17.85	-	-
н211	н210	4.11	-	-
н210	н209	8.85	-	-
н209	н227	11.28	-	-
н227	н228	1.32	-	-
н228	н229	3.78	-	-
н229	н230	2.16	-	-
н230	н18	3.63	-	-
н18	н231	15.24	-	-
н231	н193	7.60	-	-

3. Сведения о характеристиках уточняемого земельного участка с кадастровым номером 59:16:0010136:29

№ п/п	Наименование характеристики земельного участка	Значение характеристики
1	2	3

1.	Адрес земельного участка	Пермский край, Верещагинский р-н, Верещагино г, Фрунзе ул, 27а д
1.1	Сведения о местоположении земельного участка (при отсутствии адреса) в структурированном в соответствии с федеральной информационной адресной системой виде	–
1.2	Дополнительные сведения о местоположении земельного участка	–
2.	Площадь земельного участка \pm величина погрешности определения (вычисления) площади ($P \pm \Delta P$), м ²	583 кв.м \pm 4.94 кв.м
3.	Формула, примененная для вычисления предельной погрешности определения площади земельного участка с подставленными значениями и итоговые (вычисленные) значения (ΔP), м ²	$\Delta P = 2 * 0.10 * \sqrt{583} * \sqrt{((1 + 1.35^2)/(2 * 1.35))} = 4.94$
4.	Площадь земельного участка согласно сведениям Единого государственного реестра недвижимости ($P_{\text{кад}}$), м ²	616
5.	Оценка расхождения P и $P_{\text{кад}}$ ($P - P_{\text{кад}}$), м ²	33 кв.м
6.	Предельные минимальный и максимальный размеры земельного участка ($P_{\text{мин}}$ и $P_{\text{макс}}$), м ²	–
7.	Вид (виды) разрешенного использования	для приусадебного участка
7.1	Дополнительные сведения об использовании земельного участка	–
8.	Кадастровый или иной государственный учетный номер (инвентарный) здания, сооружения, объекта незавершенного строительства, расположенного на земельном участке	59:16:0010136:138
9.	Сведения о земельных участках (землях общего пользования, территории общего пользования), посредством которых обеспечивается доступ	:3У25
10.	Иные сведения	Границы земельного участка существуют на местности более 15 лет, с учетом объектов недвижимости, находящихся на земельном участке), площадь земельного участка определена по фактическому землепользованию. Цифровой планово-картографический материал масштаба 1:2000, изготовленный Уральским филиалом ФГУП «Госземкадастръёмка – ВИСХАГИ» - 2002г., АФС – 2001г., а также цифровые базовые планы масштаба 1:2000, составленные в 2002г., АФС – 2001г. подтверждают местоположение границ земельных участков, существующих на местности пятнадцать лет и более. Земельный участок расположен в территориальной зоне ЖЗ.

4. Пояснения к сведениям об уточняемом земельном участке с кадастровым номером:

59:16:0010136:29

1. –

Сведения об уточняемых земельных участках

1. Сведения о характерных точках границ уточняемого земельного участка с кадастровым номером 59:16:0010136:16

Система координат МСК-59, зона 1

Зона № 1

Обозначение характерных точек границ	Координаты, м				Метод определения координат	Формулы, примененные для расчета средней квадратической погрешности определения координат характерных точек границ (Mt), с подставленными в такие формулы значениями и итоговые (вычисленные) значения Mt, м	Описание закрепления точки
	содержатся в Едином государственном реестре недвижимости		определены в результате выполнения комплексных кадастровых работ				
	X	Y	X	Y			
1	2	3	4	5	6	7	8
н232	–	–	524839 .78	131574 0.13	Метод спутниковых геодезических измерений (определений)	$Mt = \sqrt{(0.07^2 + 0.07^2)} = 0.10$	Забор
н238	–	–	524839 .42	131574 2.20	Метод спутниковых геодезических измерений (определений)	$Mt = \sqrt{(0.07^2 + 0.07^2)} = 0.10$	Забор
н237	–	–	524836 .85	131575 6.52	Метод спутниковых геодезических измерений (определений)	$Mt = \sqrt{(0.07^2 + 0.07^2)} = 0.10$	Забор
н236	–	–	524835 .59	131576 5.63	Метод спутниковых геодезических измерений (определений)	$Mt = \sqrt{(0.07^2 + 0.07^2)} = 0.10$	Забор
н235	–	–	524841 .95	131576 7.10	Метод спутниковых геодезических измерений (определений)	$Mt = \sqrt{(0.07^2 + 0.07^2)} = 0.10$	Забор
н234	–	–	524850 .19	131576 8.39	Метод спутниковых геодезических	$Mt = \sqrt{(0.07^2 + 0.07^2)} = 0.10$	Забор

					измерений (определений)		
н7	–	–	524862 .38	131577 0.47	Метод спутниковых геодезических измерений (определений)	$Mt=\sqrt{(0.07^2+0.07^2)}=0.1$ 0	Забор
н8	–	–	524863 .57	131576 3.02	Метод спутниковых геодезических измерений (определений)	$Mt=\sqrt{(0.07^2+0.07^2)}=0.1$ 0	Забор
н9	–	–	524860 .84	131576 2.52	Метод спутниковых геодезических измерений (определений)	$Mt=\sqrt{(0.07^2+0.07^2)}=0.1$ 0	Забор
н10	–	–	524862 .14	131575 4.68	Метод спутниковых геодезических измерений (определений)	$Mt=\sqrt{(0.07^2+0.07^2)}=0.1$ 0	Забор
н11	–	–	524863 .03	131574 8.65	Метод спутниковых геодезических измерений (определений)	$Mt=\sqrt{(0.07^2+0.07^2)}=0.1$ 0	Забор
н12	–	–	524863 .78	131574 4.12	Метод спутниковых геодезических измерений (определений)	$Mt=\sqrt{(0.07^2+0.07^2)}=0.1$ 0	Забор
н13	–	–	524860 .51	131574 3.64	Метод спутниковых геодезических измерений (определений)	$Mt=\sqrt{(0.07^2+0.07^2)}=0.1$ 0	Забор
н14	–	–	524860 .85	131574 1.04	Метод спутниковых геодезических измерений (определений)	$Mt=\sqrt{(0.07^2+0.07^2)}=0.1$ 0	Забор
н233	–	–	524840 .14	131573 7.82	Метод спутниковых геодезических измерений (определений)	$Mt=\sqrt{(0.07^2+0.07^2)}=0.1$ 0	Забор
н232	–	–	524839 .78	131574 0.13	Метод спутниковых геодезических измерений	$Mt=\sqrt{(0.07^2+0.07^2)}=0.1$ 0	Забор

					(определений)		
4	524839.04	1315742.65	-	-	-	-	-
2	524836.85	1315756.52	-	-	-	-	-
3	524835.59	1315765.63	-	-	-	-	-
5	524835.15	1315768.16	-	-	-	-	-
6	524857.99	1315772.28	-	-	-	-	-
1	524861.91	1315746.08	-	-	-	-	-
4	524839.04	1315742.65	-	-	-	-	-

2. Сведения о частях границ уточняемого земельного участка с кадастровым номером 59:16:0010136:16

Обозначение части границ		Горизонтальное проложение (S), м	Описание прохождения части границ	Сведения о согласовании местоположения границ (согласовано/спорное)
от т.	до т.			
1	2	3	4	5
н232	н238	2.10	-	-
н238	н237	14.55	-	-
н237	н236	9.20	-	-
н236	н235	6.53	-	-
н235	н234	8.34	-	-
н234	н7	12.37	-	-
н7	н8	7.54	-	-
н8	н9	2.78	-	-
н9	н10	7.95	-	-
н10	н11	6.10	-	-
н11	н12	4.59	-	-
н12	н13	3.31	-	-
н13	н14	2.62	-	-
н14	н233	20.96	-	-

н233	н232	2.34	-	-
3. Сведения о характеристиках уточняемого земельного участка с кадастровым номером 59:16:0010136:16				
№ п/п	Наименование характеристики земельного участка	Значение характеристики		
1	2	3		
1.	Адрес земельного участка	Пермский край, Верещагинский р-н, Верещагино г, Трудовая ул, 27 д		
1.1	Сведения о местоположении земельного участка (при отсутствии адреса) в структурированном в соответствии с федеральной информационной адресной системой виде	-		
1.2	Дополнительные сведения о местоположении земельного участка	-		
2.	Площадь земельного участка \pm величина погрешности определения (вычисления) площади ($P \pm \Delta P$), м ²	713 кв.м \pm 5.37 кв.м		
3.	Формула, примененная для вычисления предельной погрешности определения площади земельного участка с подставленными значениями и итоговые (вычисленные) значения (ΔP), м ²	$\Delta P = 2 * 0.10 * \sqrt{713} * \sqrt{((1 + 1.16^2)/(2 * 1.16))} = 5.37$		
4.	Площадь земельного участка согласно сведениям Единого государственного реестра недвижимости ($P_{\text{кад}}$), м ²	649		
5.	Оценка расхождения P и $P_{\text{кад}}$ ($P - P_{\text{кад}}$), м ²	64 кв.м		
6.	Предельные минимальный и максимальный размеры земельного участка ($P_{\text{мин}}$ и $P_{\text{макс}}$), м ²	200 2000		
7.	Вид (виды) разрешенного использования	под жилую застройку индивидуальную		
7.1	Дополнительные сведения об использовании земельного участка	-		
8.	Кадастровый или иной государственный учетный номер (инвентарный) здания, сооружения, объекта незавершенного строительства, расположенного на земельном участке	59:16:0010136:112		
9.	Сведения о земельных участках (землях общего пользования, территории общего пользования), посредством которых обеспечивается доступ	:ЗУ23		
10.	Иные сведения	Границы земельного участка существуют на местности более 15 лет, с учетом объектов недвижимости, находящихся на земельном участке), площадь земельного участка определена по фактическому землепользованию. Цифровой планово-картографический материал масштаба 1:2000, изготовленный Уральским филиалом ФГУП «Госземкадастръёмка – ВИСХАГИ» - 2002г., АФС – 2001г., а также цифровые базовые планы		

масштаба 1:2000, составленные в 2002г., АФС – 2001г. подтверждают местоположение границ земельных участков, существующих на местности пятнадцать лет и более. Земельный участок расположен в территориальной зоне ЖЗ.

4. Пояснения к сведениям об уточняемом земельном участке с кадастровым номером:

59:16:0010136:16

1. –

Сведения об уточняемых земельных участках

1. Сведения о характерных точках границ уточняемого земельного участка с кадастровым номером 59:16:0010136:5

Система координат МСК-59, зона 1

Зона № 1

Обозначение характерных точек границ	Координаты, м				Метод определения координат	Формулы, примененные для расчета средней квадратической погрешности определения координат характерных точек границ (Mt), с подставленными в такие формулы значениями и итоговые (вычисленные) значения Mt, м	Описание закрепления точки
	содержатся в Едином государственном реестре недвижимости		определены в результате выполнения комплексных кадастровых работ				
	X	Y	X	Y			
1	2	3	4	5	6	7	8
н239	–	–	524913 .37	131578 0.85	Метод спутниковых геодезических измерений (определений)	$Mt=\sqrt{(0.07^2+0.07^2)}=0.10$	Забор
н240	–	–	524916 .40	131576 0.23	Метод спутниковых геодезических измерений (определений)	$Mt=\sqrt{(0.07^2+0.07^2)}=0.10$	Забор
н241	–	–	524918 .39	131574 3.07	Метод спутниковых геодезических измерений (определений)	$Mt=\sqrt{(0.07^2+0.07^2)}=0.10$	Забор
н242	–	–	524918 .45	131574 2.75	Метод спутниковых геодезических измерений (определений)	$Mt=\sqrt{(0.07^2+0.07^2)}=0.10$	Забор

н243	–	–	524923 .10	131574 3.59	Метод спутниковых геодезических измерений (определений)	$Mt=\sqrt{(0.07^2+0.07^2)}=0.1$ 0	Забор
н244	–	–	524923 .09	131574 3.97	Метод спутниковых геодезических измерений (определений)	$Mt=\sqrt{(0.07^2+0.07^2)}=0.1$ 0	Забор
н245	–	–	524941 .15	131574 7.15	Метод спутниковых геодезических измерений (определений)	$Mt=\sqrt{(0.07^2+0.07^2)}=0.1$ 0	Забор
н246	–	–	524934 .73	131578 4.47	Метод спутниковых геодезических измерений (определений)	$Mt=\sqrt{(0.07^2+0.07^2)}=0.1$ 0	Забор
н239	–	–	524913 .37	131578 0.85	Метод спутниковых геодезических измерений (определений)	$Mt=\sqrt{(0.07^2+0.07^2)}=0.1$ 0	Забор
1	524913. 37	1315780.8 5	–	–	–	–	–
2	524916. 40	1315760.2 3	–	–	–	–	–
3	524918. 39	1315743.0 7	–	–	–	–	–
4	524917. 40	1315743.2 5	–	–	–	–	–
5	524919. 09	1315736.8 8	–	–	–	–	–
6	524923. 71	1315738.3 1	–	–	–	–	–
7	524923. 08	1315743.9 6	–	–	–	–	–
8	524941. 14	1315747.1 5	–	–	–	–	–
9	524933. 91	1315785.7 7	–	–	–	–	–
1	524913. 37	1315780.8 5	–	–	–	–	–

2. Сведения о частях границ уточняемого земельного участка с кадастровым номером <u>59:16:0010136:5</u>				
Обозначение части границ		Горизонтальное проложение (S), м	Описание прохождения части границ	Сведения о согласовании местоположения границ (согласовано/спорное)
от т.	до т.			
1	2	3	4	5
н239	н240	20.84	–	–
н240	н241	17.28	–	–
н241	н242	0.33	–	–
н242	н243	4.73	–	–
н243	н244	0.38	–	–
н244	н245	18.34	–	–
н245	н246	37.87	–	–
н246	н239	21.66	–	–

3. Сведения о характеристиках уточняемого земельного участка с кадастровым номером <u>59:16:0010136:5</u>		
№ п/п	Наименование характеристики земельного участка	Значение характеристики
1	2	3
1.	Адрес земельного участка	Пермский край, Верещагинский р-н, Верещагино г, Трудовая ул, 31 д
1.1	Сведения о местоположении земельного участка (при отсутствии адреса) в структурированном в соответствии с федеральной информационной адресной системой виде	–
1.2	Дополнительные сведения о местоположении земельного участка	–
2.	Площадь земельного участка \pm величина погрешности определения (вычисления) площади ($P \pm \Delta P$), м ²	846 кв.м \pm 6.05 кв.м
3.	Формула, примененная для вычисления предельной погрешности определения площади земельного участка с подставленными значениями и итоговые (вычисленные) значения (ΔP), м ²	$\Delta P = 2 * 0.10 * \sqrt{846 * \sqrt{(1 + 1.50^2)/(2 * 1.50)}} = 6.05$
4.	Площадь земельного участка согласно сведениям Единого государственного реестра недвижимости ($P_{\text{кад}}$), м ²	846
5.	Оценка расхождения P и $P_{\text{кад}}$ ($P - P_{\text{кад}}$), м ²	0 кв.м
6.	Предельные минимальный и максимальный размеры земельного участка ($P_{\text{мин}}$ и $P_{\text{макс}}$), м ²	–
7.	Вид (виды) разрешенного использования	для приусадебного участка

н247	–	–	524818 .63	131566 2.38	Метод спутниковых геодезических измерений (определений)	$Mt=\sqrt{(0.07^2+0.07^2)}=0.1$ 0	Забор
н248	–	–	524840 .41	131566 5.35	Метод спутниковых геодезических измерений (определений)	$Mt=\sqrt{(0.07^2+0.07^2)}=0.1$ 0	Забор
н249	–	–	524851 .85	131566 7.26	Метод спутниковых геодезических измерений (определений)	$Mt=\sqrt{(0.07^2+0.07^2)}=0.1$ 0	Забор
н250	–	–	524851 .70	131566 8.31	Метод спутниковых геодезических измерений (определений)	$Mt=\sqrt{(0.07^2+0.07^2)}=0.1$ 0	Забор
н251	–	–	524849 .02	131568 7.15	Метод спутниковых геодезических измерений (определений)	$Mt=\sqrt{(0.07^2+0.07^2)}=0.1$ 0	Забор
н252	–	–	524816 .18	131568 0.80	Метод спутниковых геодезических измерений (определений)	$Mt=\sqrt{(0.07^2+0.07^2)}=0.1$ 0	Забор
н253	–	–	524815 .48	131568 0.67	Метод спутниковых геодезических измерений (определений)	$Mt=\sqrt{(0.07^2+0.07^2)}=0.1$ 0	Забор
н254	–	–	524816 .65	131567 3.89	Метод спутниковых геодезических измерений (определений)	$Mt=\sqrt{(0.07^2+0.07^2)}=0.1$ 0	Забор
н255	–	–	524814 .83	131567 3.56	Метод спутниковых геодезических измерений (определений)	$Mt=\sqrt{(0.07^2+0.07^2)}=0.1$ 0	Забор
н256	–	–	524815 .31	131567 1.16	Метод спутниковых геодезических измерений (определений)	$Mt=\sqrt{(0.07^2+0.07^2)}=0.1$ 0	Забор
н257	–	–	524817	131567	Метод	$Mt=\sqrt{(0.07^2+0.07^2)}=0.1$	Забор

			.07	1.47	спутниковых геодезических измерений (определений)	0	
н247	–	–	524818 .63	131566 2.38	Метод спутниковых геодезических измерений (определений)	$Mt=\sqrt{(0.07^2+0.07^2)}=0.1$ 0	Забор
1	524817. 40	1315662.5 5	–	–	–	–	–
2	524851. 70	1315668.3 0	–	–	–	–	–
3	524849. 01	1315687.1 4	–	–	–	–	–
4	524816. 18	1315680.8 0	–	–	–	–	–
1	524817. 40	1315662.5 5	–	–	–	–	–

2. Сведения о частях границ уточняемого земельного участка с кадастровым номером 59:16:0010136:19

Обозначение части границ		Горизонтальное проложение (S), м	Описание прохождения части границ	Сведения о согласовании местоположения границ (согласовано/спорное)
от т.	до т.			
1	2	3	4	5
н247	н248	21.98	–	–
н248	н249	11.60	–	–
н249	н250	1.06	–	–
н250	н251	19.03	–	–
н251	н252	33.45	–	–
н252	н253	0.71	–	–
н253	н254	6.88	–	–
н254	н255	1.85	–	–
н255	н256	2.45	–	–
н256	н257	1.79	–	–
н257	н247	9.22	–	–

3. Сведения о характеристиках уточняемого земельного участка с кадастровым номером 59:16:0010136:19

№	Наименование характеристики земельного участка	Значение характеристики
---	--	-------------------------

п/п		
1	2	3
1.	Адрес земельного участка	Пермский край, Верещагинский р-н, Верещагино г, Пионерская ул, 19а д
1.1	Сведения о местоположении земельного участка (при отсутствии адреса) в структурированном в соответствии с федеральной информационной адресной системой виде	–
1.2	Дополнительные сведения о местоположении земельного участка	–
2.	Площадь земельного участка \pm величина погрешности определения (вычисления) площади ($P \pm \Delta P$), м ²	662 кв.м \pm 5.35 кв.м
3.	Формула, примененная для вычисления предельной погрешности определения площади земельного участка с подставленными значениями и итоговые (вычисленные) значения (ΔP), м ²	$\Delta P = 2 * 0.10 * \sqrt{662 * \sqrt{(1 + 1.49^2)}} / (2 * 1.49) = 5.35$
4.	Площадь земельного участка согласно сведениям Единого государственного реестра недвижимости ($P_{\text{кад}}$), м ²	613
5.	Оценка расхождения P и $P_{\text{кад}}$ ($P - P_{\text{кад}}$), м ²	49 кв.м
6.	Предельные минимальный и максимальный размеры земельного участка ($P_{\text{мин}}$ и $P_{\text{макс}}$), м ²	–
7.	Вид (виды) разрешенного использования	Для приусадебного участка
7.1	Дополнительные сведения об использовании земельного участка	–
8.	Кадастровый или иной государственный учетный номер (инвентарный) здания, сооружения, объекта незавершенного строительства, расположенного на земельном участке	59:16:0010136:144
9.	Сведения о земельных участках (землях общего пользования, территории общего пользования), посредством которых обеспечивается доступ	:ЗУ31
10.	Иные сведения	Границы земельного участка существуют на местности более 15 лет, с учетом объектов недвижимости, находящихся на земельном участке), площадь земельного участка определена по фактическому землепользованию. Цифровой планово-картографический материал масштаба 1:2000, изготовленный Уральским филиалом ФГУП «Госземкадастрсъемка – ВИСХАГИ» - 2002г., АФС – 2001г., а также цифровые базовые планы масштаба 1:2000, составленные в 2002г., АФС – 2001г. подтверждают местоположение границ земельных участков, существующих на местности пятнадцать лет и более. Земельный

участок расположен в территориальной зоне ЖЗ.

4. Пояснения к сведениям об уточняемом земельном участке с кадастровым номером:

59:16:0010136:19

1. –

Сведения об уточняемых земельных участках

1. Сведения о характерных точках границ уточняемого земельного участка с кадастровым номером

59:16:0010136:18

Система координат МСК-59, зона 1

Зона № 1

Обозначение характерных точек границ	Координаты, м				Метод определения координат	Формулы, примененные для расчета средней квадратической погрешности определения координат характерных точек границ (Mt), с подставленными в такие формулы значениями и итоговые (вычисленные) значения Mt, м	Описание закрепления точки
	содержатся в Едином государственном реестре недвижимости		определены в результате выполнения комплексных кадастровых работ				
	X	Y	X	Y			
1	2	3	4	5	6	7	8
н258	–	–	524855.44	131564.218	Метод спутниковых геодезических измерений (определений)	$Mt = \sqrt{(0.07^2 + 0.07^2)} = 0.10$	Забор
н249	–	–	524851.85	131566.726	Метод спутниковых геодезических измерений (определений)	$Mt = \sqrt{(0.07^2 + 0.07^2)} = 0.10$	Забор
н248	–	–	524840.41	131566.535	Метод спутниковых геодезических измерений (определений)	$Mt = \sqrt{(0.07^2 + 0.07^2)} = 0.10$	Забор
н247	–	–	524818.63	131566.238	Метод спутниковых геодезических измерений (определений)	$Mt = \sqrt{(0.07^2 + 0.07^2)} = 0.10$	Забор
н259	–	–	524819.92	131565.415	Метод спутниковых геодезических измерений	$Mt = \sqrt{(0.07^2 + 0.07^2)} = 0.10$	Забор

					(определений)		
н260	–	–	524820 .55	131565 3.31	Метод спутниковых геодезических измерений (определений)	$Mt=\sqrt{(0.07^2+0.07^2)}=0.1$ 0	Забор
н261	–	–	524823 .61	131563 6.31	Метод спутниковых геодезических измерений (определений)	$Mt=\sqrt{(0.07^2+0.07^2)}=0.1$ 0	Забор
н262	–	–	524843 .92	131563 9.73	Метод спутниковых геодезических измерений (определений)	$Mt=\sqrt{(0.07^2+0.07^2)}=0.1$ 0	Забор
н263	–	–	524844 .70	131563 9.87	Метод спутниковых геодезических измерений (определений)	$Mt=\sqrt{(0.07^2+0.07^2)}=0.1$ 0	Забор
н264	–	–	524844 .37	131564 1.31	Метод спутниковых геодезических измерений (определений)	$Mt=\sqrt{(0.07^2+0.07^2)}=0.1$ 0	Забор
н258	–	–	524855 .44	131564 2.18	Метод спутниковых геодезических измерений (определений)	$Mt=\sqrt{(0.07^2+0.07^2)}=0.1$ 0	Забор
1	524855. 44	1315642.1 8	–	–	–	–	–
2	524851. 70	1315668.3 0	–	–	–	–	–
3	524817. 40	1315662.5 5	–	–	–	–	–
4	524820. 79	1315639.4 2	–	–	–	–	–
1	524855. 44	1315642.1 8	–	–	–	–	–

2. Сведения о частях границ уточняемого земельного участка с кадастровым номером 59:16:0010136:18

Обозначение части границ		Горизонтальное положение (S), м	Описание прохождения части границ	Сведения о согласовании местоположения границ (согласовано/спорное)
от т.	до т.			
1	2	3	4	5

н258	н249	25.34	–	–
н249	н248	11.60	–	–
н248	н247	21.98	–	–
н247	н259	8.33	–	–
н259	н260	1.05	–	–
н260	н261	17.27	–	–
н261	н262	20.60	–	–
н262	н263	0.79	–	–
н263	н264	1.48	–	–
н264	н258	11.10	–	–

3. Сведения о характеристиках уточняемого земельного участка с кадастровым номером 59:16:0010136:18

№ п/п	Наименование характеристики земельного участка	Значение характеристики
1	2	3
1.	Адрес земельного участка	Пермский край, Верещагинский р-н, Верещагино г, Октябрьская ул, 24 д
1.1	Сведения о местоположении земельного участка (при отсутствии адреса) в структурированном в соответствии с федеральной информационной адресной системой виде	–
1.2	Дополнительные сведения о местоположении земельного участка	–
2.	Площадь земельного участка \pm величина погрешности определения (вычисления) площади ($P \pm \Delta P$), м ²	848 кв.м \pm 5.87 кв.м
3.	Формула, примененная для вычисления предельной погрешности определения площади земельного участка с подставленными значениями и итоговые (вычисленные) значения (ΔP), м ²	$\Delta P = 2 * 0.10 * \sqrt{848} * \sqrt{((1 + 1.19^2)/(2 * 1.19))} = 5.87$
4.	Площадь земельного участка согласно сведениям Единого государственного реестра недвижимости ($P_{\text{кад}}$), м ²	773
5.	Оценка расхождения P и $P_{\text{кад}}$ ($P - P_{\text{кад}}$), м ²	75 кв.м
6.	Предельные минимальный и максимальный размеры земельного участка ($P_{\text{мин}}$ и $P_{\text{макс}}$), м ²	200 2000
7.	Вид (виды) разрешенного использования	для индивидуального жилищного строительства
7.1	Дополнительные сведения об использовании земельного участка	–

8.	Кадастровый или иной государственный учетный номер (инвентарный) здания, сооружения, объекта незавершенного строительства, расположенного на земельном участке	59:16:0010136:163
9.	Сведения о земельных участках (землях общего пользования, территории общего пользования), посредством которых обеспечивается доступ	:ЗУ21
10.	Иные сведения	Границы земельного участка существуют на местности более 15 лет, с учетом объектов недвижимости, находящихся на земельном участке), площадь земельного участка определена по фактическому землепользованию. Цифровой планово-картографический материал масштаба 1:2000, изготовленный Уральским филиалом ФГУП «Госземкадастрсъемка – ВИСХАГИ» - 2002г., АФС – 2001г., а также цифровые базовые планы масштаба 1:2000, составленные в 2002г., АФС – 2001г. подтверждают местоположение границ земельных участков, существующих на местности пятнадцать лет и более. Земельный участок расположен в территориальной зоне ЖЗ.

4. Пояснения к сведениям об уточняемом земельном участке с кадастровым номером:

59:16:0010136:18

1.	–
----	---

Сведения об уточняемых земельных участках

1. Сведения о характерных точках границ уточняемого земельного участка с кадастровым номером
59:16:0010136:11

Система координат МСК-59, зона 1

Зона № 1

Обозначение характерных точек границ	Координаты, м				Метод определения координат	Формулы, примененные для расчета средней квадратической погрешности определения координат характерных точек границ (Mt), с подставленными в такие формулы значениями и итоговые (вычисленные) значения Mt, м	Описание закрепления точки
	содержатся в Едином государственном реестре недвижимости		определены в результате выполнения комплексных кадастровых работ				
	X	Y	X	Y			
1	2	3	4	5	6	7	8
n265	–	–	524869	131569	Метод спутниковых	$Mt = \sqrt{(0.07^2 + 0.07^2)} = 0.1$	Забор

			.30	8.01	геодезических измерений (определений)	0	
н266	–	–	524873.86	131567.03	Метод спутниковых геодезических измерений (определений)	$Mt=\sqrt{(0.07^2+0.07^2)}=0.1$ 0	Забор
н267	–	–	524884.06	131567.19	Метод спутниковых геодезических измерений (определений)	$Mt=\sqrt{(0.07^2+0.07^2)}=0.1$ 0	Забор
н268	–	–	524893.72	131567.35	Метод спутниковых геодезических измерений (определений)	$Mt=\sqrt{(0.07^2+0.07^2)}=0.1$ 0	Забор
н269	–	–	524889.29	131570.144	Метод спутниковых геодезических измерений (определений)	$Mt=\sqrt{(0.07^2+0.07^2)}=0.1$ 0	Забор
н270	–	–	524871.25	131569.844	Метод спутниковых геодезических измерений (определений)	$Mt=\sqrt{(0.07^2+0.07^2)}=0.1$ 0	Забор
н265	–	–	524869.30	131569.8.01	Метод спутниковых геодезических измерений (определений)	$Mt=\sqrt{(0.07^2+0.07^2)}=0.1$ 0	Забор
4	524869.29	1315698.00	–	–	–	–	–
3	524873.86	1315670.03	–	–	–	–	–
2	524884.05	1315671.19	–	–	–	–	–
1	524893.72	1315673.35	–	–	–	–	–
7	524887.40	1315702.85	–	–	–	–	–
6	524884.82	1315702.46	–	–	–	–	–
5	524882.54	1315703.39	–	–	–	–	–

4	524869. 29	1315698.0 0	-	-	-	-	-
---	---------------	----------------	---	---	---	---	---

2. Сведения о частях границ уточняемого земельного участка с кадастровым номером 59:16:0010136:11

Обозначение части границ		Горизонтальное проложение (S), м	Описание прохождения части границ	Сведения о согласовании местоположения границ (согласовано/спорное)
от т.	до т.			
1	2	3	4	5
н265	н266	28.35	-	-
н266	н267	10.27	-	-
н267	н268	9.90	-	-
н268	н269	28.44	-	-
н269	н270	18.29	-	-
н270	н265	2.00	-	-

3. Сведения о характеристиках уточняемого земельного участка с кадастровым номером 59:16:0010136:11

№ п/п	Наименование характеристики земельного участка	Значение характеристики
1	2	3
1.	Адрес земельного участка	Пермский край, Верещагинский р-н, Верещагино г, Октябрьская ул, 28б д
1.1	Сведения о местоположении земельного участка (при отсутствии адреса) в структурированном в соответствии с федеральной информационной адресной системой виде	-
1.2	Дополнительные сведения о местоположении земельного участка	-
2.	Площадь земельного участка \pm величина погрешности определения (вычисления) площади ($P \pm \Delta P$), м ²	580 кв.м \pm 4.90 кв.м
3.	Формула, примененная для вычисления предельной погрешности определения площади земельного участка с подставленными значениями и итоговые (вычисленные) значения (ΔP), м ²	$\Delta P = 2 * 0.10 * \sqrt{580 * \sqrt{((1 + 1.29^2)/(2 * 1.29))}} = 4.90$
4.	Площадь земельного участка согласно сведениям Единого государственного реестра недвижимости ($P_{\text{кад}}$), м ²	606
5.	Оценка расхождения P и $P_{\text{кад}}$ ($P - P_{\text{кад}}$), м ²	26 кв.м
6.	Предельные минимальный и максимальный размеры земельного участка ($P_{\text{мин}}$ и $P_{\text{макс}}$), м ²	200 2000
7.	Вид (виды) разрешенного использования	для индивидуального жилищного строительства

н269	–	–	524889 .29	131570 1.44	Метод спутниковых геодезических измерений (определений)	$Mt=\sqrt{(0.07^2+0.07^2)}=0.1$ 0	Забор
н275	–	–	524894 .95	131570 2.37	Метод спутниковых геодезических измерений (определений)	$Mt=\sqrt{(0.07^2+0.07^2)}=0.1$ 0	Забор
н274	–	–	524895 .52	131570 1.55	Метод спутниковых геодезических измерений (определений)	$Mt=\sqrt{(0.07^2+0.07^2)}=0.1$ 0	Забор
н273	–	–	524910 .13	131570 3.95	Метод спутниковых геодезических измерений (определений)	$Mt=\sqrt{(0.07^2+0.07^2)}=0.1$ 0	Забор
н272	–	–	524913 .46	131568 5.29	Метод спутниковых геодезических измерений (определений)	$Mt=\sqrt{(0.07^2+0.07^2)}=0.1$ 0	Забор
н271	–	–	524914 .31	131567 6.53	Метод спутниковых геодезических измерений (определений)	$Mt=\sqrt{(0.07^2+0.07^2)}=0.1$ 0	Забор
н268	–	–	524893 .72	131567 3.35	Метод спутниковых геодезических измерений (определений)	$Mt=\sqrt{(0.07^2+0.07^2)}=0.1$ 0	Забор
н269	–	–	524889 .29	131570 1.44	Метод спутниковых геодезических измерений (определений)	$Mt=\sqrt{(0.07^2+0.07^2)}=0.1$ 0	Забор
1	524887. 40	1315702.8 5	–	–	–	–	–
2	524910. 12	1315703.9 5	–	–	–	–	–
3	524913. 46	1315685.2 9	–	–	–	–	–
4	524914. 31	1315676.5 2	–	–	–	–	–
5	524893.	1315673.3	–	–	–	–	–

	72	5					
1	524887.40	1315702.85	–	–	–	–	–

2. Сведения о частях границ уточняемого земельного участка с кадастровым номером 59:16:0010136:8

Обозначение части границ		Горизонтальное проложение (S), м	Описание прохождения части границ	Сведения о согласовании местоположения границ (согласовано/спорное)
от т.	до т.			
1	2	3	4	5
н269	н275	5.74	–	–
н275	н274	1.00	–	–
н274	н273	14.81	–	–
н273	н272	18.95	–	–
н272	н271	8.80	–	–
н271	н268	20.83	–	–
н268	н269	28.44	–	–

3. Сведения о характеристиках уточняемого земельного участка с кадастровым номером 59:16:0010136:8

№ п/п	Наименование характеристики земельного участка	Значение характеристики
1	2	3
1.	Адрес земельного участка	Пермский край, Верещагинский р-н, Верещагино г, Октябрьская ул, 28а д
1.1	Сведения о местоположении земельного участка (при отсутствии адреса) в структурированном в соответствии с федеральной информационной адресной системой виде	–
1.2	Дополнительные сведения о местоположении земельного участка	–
2.	Площадь земельного участка ± величина погрешности определения (вычисления) площади ($P \pm \Delta P$), м ²	590 кв.м ± 4.90 кв.м
3.	Формула, примененная для вычисления предельной погрешности определения площади земельного участка с подставленными значениями и итоговые (вычисленные) значения (ΔP), м ²	$\Delta P = 2 * 0.10 * \sqrt{590 * \sqrt{((1 + 1.22^2)/(2 * 1.22))}} = 4.90$
4.	Площадь земельного участка согласно сведениям Единого государственного реестра недвижимости ($P_{\text{кад}}$), м ²	561
5.	Оценка расхождения P и $P_{\text{кад}}$ ($P - P_{\text{кад}}$), м ²	29 кв.м
6.	Предельные минимальный и максимальный размеры земельного участка ($P_{\text{мин}}$ и $P_{\text{макс}}$), м ²	200 2000

						значения Mt, м	
1	2	3	4	5	6	7	8
н276	–	–	524840 .41	131570 7.77	Метод спутниковых геодезических измерений (определений)	$Mt=\sqrt{(0.07^2+0.07^2)}=0.1$ 0	Забор
н283	–	–	524812 .40	131570 1.74	Метод спутниковых геодезических измерений (определений)	$Mt=\sqrt{(0.07^2+0.07^2)}=0.1$ 0	Забор
н282	–	–	524809 .57	131571 9.92	Метод спутниковых геодезических измерений (определений)	$Mt=\sqrt{(0.07^2+0.07^2)}=0.1$ 0	Забор
н281	–	–	524825 .12	131572 2.88	Метод спутниковых геодезических измерений (определений)	$Mt=\sqrt{(0.07^2+0.07^2)}=0.1$ 0	Забор
н280	–	–	524827 .43	131572 3.36	Метод спутниковых геодезических измерений (определений)	$Mt=\sqrt{(0.07^2+0.07^2)}=0.1$ 0	Забор
н279	–	–	524842 .06	131572 6.39	Метод спутниковых геодезических измерений (определений)	$Mt=\sqrt{(0.07^2+0.07^2)}=0.1$ 0	Забор
н278	–	–	524845 .09	131570 9.32	Метод спутниковых геодезических измерений (определений)	$Mt=\sqrt{(0.07^2+0.07^2)}=0.1$ 0	Забор
н277	–	–	524842 .93	131570 8.94	Метод спутниковых геодезических измерений (определений)	$Mt=\sqrt{(0.07^2+0.07^2)}=0.1$ 0	Забор
н276	–	–	524840 .41	131570 7.77	Метод спутниковых геодезических измерений (определений)	$Mt=\sqrt{(0.07^2+0.07^2)}=0.1$ 0	Забор

2. Сведения о частях границ уточняемого земельного участка с кадастровым номером <u>59:16:0010136:21</u>				
Обозначение части границ		Горизонтальное проложение (S), м	Описание прохождения части границ	Сведения о согласовании местоположения границ (согласовано/спорное)
от т.	до т.			
1	2	3	4	5
н276	н283	28.65	–	–
н283	н282	18.40	–	–
н282	н281	15.83	–	–
н281	н280	2.36	–	–
н280	н279	14.94	–	–
н279	н278	17.34	–	–
н278	н277	2.19	–	–
н277	н276	2.78	–	–

3. Сведения о характеристиках уточняемого земельного участка с кадастровым номером <u>59:16:0010136:21</u>		
№ п/п	Наименование характеристики земельного участка	Значение характеристики
1	2	3
1.	Адрес земельного участка	Пермский край, Верещагинский р-н, Верещагино г, Пионерская ул, 21а д
1.1	Сведения о местоположении земельного участка (при отсутствии адреса) в структурированном в соответствии с федеральной информационной адресной системой виде	–
1.2	Дополнительные сведения о местоположении земельного участка	–
2.	Площадь земельного участка \pm величина погрешности определения (вычисления) площади ($P \pm \Delta P$), м ²	600 кв.м \pm 5.06 кв.м
3.	Формула, примененная для вычисления предельной погрешности определения площади земельного участка с подставленными значениями и итоговые (вычисленные) значения (ΔP), м ²	$\Delta P = 2 * 0.10 * \sqrt{600 * \sqrt{(1 + 1.44^2)/(2 * 1.44)}} = 5.06$
4.	Площадь земельного участка согласно сведениям Единого государственного реестра недвижимости ($P_{\text{кад}}$), м ²	587
5.	Оценка расхождения P и $P_{\text{кад}}$ ($P - P_{\text{кад}}$), м ²	13 кв.м
6.	Предельные минимальный и максимальный размеры земельного участка ($P_{\text{мин}}$ и $P_{\text{макс}}$), м ²	–
7.	Вид (виды) разрешенного использования	для приусадебного участка

н16	–	–	524863 .37	131573 5.83	Метод спутниковых геодезических измерений (определений)	$Mt=\sqrt{(0.07^2+0.07^2)}=0.1$ 0	Забор
н523	–	–	524866 .08	131571 8.07	Метод спутниковых геодезических измерений (определений)	$Mt=\sqrt{(0.07^2+0.07^2)}=0.1$ 0	Забор
н409	–	–	524867 .34	131570 8.77	Метод спутниковых геодезических измерений (определений)	$Mt=\sqrt{(0.07^2+0.07^2)}=0.1$ 0	Забор
н408	–	–	524888 .70	131571 2.13	Метод спутниковых геодезических измерений (определений)	$Mt=\sqrt{(0.07^2+0.07^2)}=0.1$ 0	Забор
н524	–	–	524885 .73	131572 6.64	Метод спутниковых геодезических измерений (определений)	$Mt=\sqrt{(0.07^2+0.07^2)}=0.1$ 0	Забор
н525	–	–	524884 .56	131572 6.68	Метод спутниковых геодезических измерений (определений)	$Mt=\sqrt{(0.07^2+0.07^2)}=0.1$ 0	Забор
н1	–	–	524882 .94	131573 8.41	Метод спутниковых геодезических измерений (определений)	$Mt=\sqrt{(0.07^2+0.07^2)}=0.1$ 0	Забор
н17	–	–	524870 .00	131573 6.37	Метод спутниковых геодезических измерений (определений)	$Mt=\sqrt{(0.07^2+0.07^2)}=0.1$ 0	Забор
н16	–	–	524863 .37	131573 5.83	Метод спутниковых геодезических измерений (определений)	$Mt=\sqrt{(0.07^2+0.07^2)}=0.1$ 0	Забор

2. Сведения о частях границ уточняемого земельного участка с кадастровым номером 59:16:0010136:12

Обозначение части границ		Горизонтальное проложение (S), м	Описание прохождения части границ	Сведения о согласовании местоположения границ (согласовано/спорное)
от т.	до т.			

1	2	3	4	5
н16	н523	17.97	–	–
н523	н409	9.38	–	–
н409	н408	21.62	–	–
н408	н524	14.81	–	–
н524	н525	1.17	–	–
н525	н1	11.84	–	–
н1	н17	13.10	–	–
н17	н16	6.65	–	–

3. Сведения о характеристиках уточняемого земельного участка с кадастровым номером 59:16:0010136:12

№ п/п	Наименование характеристики земельного участка	Значение характеристики
1	2	3
1.	Адрес земельного участка	Пермский край, Верещагинский р-н, Верещагино г, Трудовая ул, 296 д
1.1	Сведения о местоположении земельного участка (при отсутствии адреса) в структурированном в соответствии с федеральной информационной адресной системой виде	–
1.2	Дополнительные сведения о местоположении земельного участка	–
2.	Площадь земельного участка \pm величина погрешности определения (вычисления) площади ($P \pm \Delta P$), м ²	552 кв.м \pm 4.73 кв.м
3.	Формула, примененная для вычисления предельной погрешности определения площади земельного участка с подставленными значениями и итоговые (вычисленные) значения (ΔP), м ²	$\Delta P = 2 * 0.10 * \sqrt{552} * \sqrt{((1 + 1.17^2)/(2 * 1.17))} = 4.73$
4.	Площадь земельного участка согласно сведениям Единого государственного реестра недвижимости ($P_{\text{кад}}$), м ²	528
5.	Оценка расхождения P и $P_{\text{кад}}$ ($P - P_{\text{кад}}$), м ²	24 кв.м
6.	Предельные минимальный и максимальный размеры земельного участка ($P_{\text{мин}}$ и $P_{\text{макс}}$), м ²	–
7.	Вид (виды) разрешенного использования	Жилая застройка
7.1	Дополнительные сведения об использовании земельного участка	–
8.	Кадастровый или иной государственный учетный номер (инвентарный) здания, сооружения, объекта незавершенного строительства, расположенного на земельном участке	59:16:0010136:115

9.	Сведения о земельных участках (землях общего пользования, территории общего пользования), посредством которых обеспечивается доступ	:ЗУ22
10.	Иные сведения	ВРИ по ЕГРН - Для приусадебного участка. Границы земельного участка существуют на местности более 15 лет, с учетом объектов недвижимости, находящихся на земельном участке), площадь земельного участка определена по фактическому землепользованию. Цифровой планово-картографический материал масштаба 1:2000, изготовленный Уральским филиалом ФГУП «Госземкадастръёмка – ВИСХАГИ» - 2002г., АФС – 2001г., а также цифровые базовые планы масштаба 1:2000, составленные в 2002г., АФС – 2001г. подтверждают местоположение границ земельных участков, существующих на местности пятнадцать лет и более. Земельный участок расположен в территориальной зоне ЖЗ.

4. Пояснения к сведениям об уточняемом земельном участке с кадастровым номером:

59:16:0010136:12

1.	–
----	---

Сведения об уточняемых земельных участках

1. Сведения о характерных точках границ уточняемого земельного участка с кадастровым номером
59:16:0010136:26

Система координат МСК-59, зона 1

Зона № 1

Обозначение характерных точек границ	Координаты, м				Метод определения координат	Формулы, примененные для расчета средней квадратической погрешности определения координат характерных точек границ (Mt), с подставленными в такие формулы значениями и итоговые (вычисленные) значения Mt, м	Описание закрепления точки
	содержатся в Едином государственном реестре недвижимости		определены в результате выполнения комплексных кадастровых работ				
	X	Y	X	Y			
1	2	3	4	5	6	7	8
н284	–	–	524919.55	131586.98	Метод спутниковых геодезических измерений (определений)	$Mt = \sqrt{(0.07^2 + 0.07^2)} = 0.10$	Забор

н289	–	–	524920 .51	131586 0.82	Метод спутниковых геодезических измерений (определений)	$Mt=\sqrt{(0.07^2+0.07^2)}=0.1$ 0	Забор
н288	–	–	524922 .65	131584 9.27	Метод спутниковых геодезических измерений (определений)	$Mt=\sqrt{(0.07^2+0.07^2)}=0.1$ 0	Забор
н287	–	–	524916 .62	131584 8.07	Метод спутниковых геодезических измерений (определений)	$Mt=\sqrt{(0.07^2+0.07^2)}=0.1$ 0	Забор
н225	–	–	524888 .41	131584 2.47	Метод спутниковых геодезических измерений (определений)	$Mt=\sqrt{(0.07^2+0.07^2)}=0.1$ 0	Забор
н212	–	–	524886 .28	131586 0.53	Метод спутниковых геодезических измерений (определений)	$Mt=\sqrt{(0.07^2+0.07^2)}=0.1$ 0	Забор
н213	–	–	524886 .38	131586 1.42	Метод спутниковых геодезических измерений (определений)	$Mt=\sqrt{(0.07^2+0.07^2)}=0.1$ 0	Забор
н286	–	–	524891 .98	131586 2.71	Метод спутниковых геодезических измерений (определений)	$Mt=\sqrt{(0.07^2+0.07^2)}=0.1$ 0	Забор
н285	–	–	524919 .25	131586 7.54	Метод спутниковых геодезических измерений (определений)	$Mt=\sqrt{(0.07^2+0.07^2)}=0.1$ 0	Забор
н284	–	–	524919 .55	131586 5.98	Метод спутниковых геодезических измерений (определений)	$Mt=\sqrt{(0.07^2+0.07^2)}=0.1$ 0	Забор
175	524919. 54	1315865.9 7	–	–	–	–	–
183	524920. 50	1315860.8 1	–	–	–	–	–
182	524922.	1315849.2	–	–	–	–	–

	65	6					
181	524916.62	1315848.06	-	-	-	-	-
180	524888.41	1315842.47	-	-	-	-	-
179	524886.28	1315860.53	-	-	-	-	-
178	524886.38	1315861.41	-	-	-	-	-
177	524891.98	1315862.70	-	-	-	-	-
176	524919.25	1315867.53	-	-	-	-	-
175	524919.54	1315865.97	-	-	-	-	-

2. Сведения о частях границ уточняемого земельного участка с кадастровым номером 59:16:0010136:26

Обозначение части границ		Горизонтальное проложение (S), м	Описание прохождения части границ	Сведения о согласовании местоположения границ (согласовано/спорное)
от т.	до т.			
1	2	3	4	5
н284	н289	5.25	-	-
н289	н288	11.75	-	-
н288	н287	6.15	-	-
н287	н225	28.76	-	-
н225	н212	18.19	-	-
н212	н213	0.90	-	-
н213	н286	5.75	-	-
н286	н285	27.69	-	-
н285	н284	1.59	-	-

3. Сведения о характеристиках уточняемого земельного участка с кадастровым номером 59:16:0010136:26

№ п/п	Наименование характеристики земельного участка	Значение характеристики
1	2	3
1.	Адрес земельного участка	Пермский край, Верещагинский р-н, Верещагино г, Кирова ул

1.1	Сведения о местоположении земельного участка (при отсутствии адреса) в структурированном в соответствии с федеральной информационной адресной системой виде	–
1.2	Дополнительные сведения о местоположении земельного участка	земельный участок 30а
2.	Площадь земельного участка \pm величина погрешности определения (вычисления) площади ($P \pm \Delta P$), м ²	648 кв.м \pm 5.27 кв.м
3.	Формула, примененная для вычисления предельной погрешности определения площади земельного участка с подставленными значениями и итоговые (вычисленные) значения (ΔP), м ²	$\Delta P = 2 * 0.10 * \sqrt{648} * \sqrt{((1 + 1.45^2)/(2 * 1.45))} = 5.27$
4.	Площадь земельного участка согласно сведениям Единого государственного реестра недвижимости ($P_{\text{кад}}$), м ²	648
5.	Оценка расхождения P и $P_{\text{кад}}$ ($P - P_{\text{кад}}$), м ²	0 кв.м
6.	Предельные минимальный и максимальный размеры земельного участка ($P_{\text{мин}}$ и $P_{\text{макс}}$), м ²	200 2000
7.	Вид (виды) разрешенного использования	для индивидуального жилищного строительства
7.1	Дополнительные сведения об использовании земельного участка	–
8.	Кадастровый или иной государственный учетный номер (инвентарный) здания, сооружения, объекта незавершенного строительства, расположенного на земельном участке	59:16:0010136:88
9.	Сведения о земельных участках (землях общего пользования, территории общего пользования), посредством которых обеспечивается доступ	:ЗУ32
10.	Иные сведения	Приведение в соответствие сведений ЕГРН о площади и описании местоположения участка. В настоящей карте-плане установлена средняя квадратическая погрешность характерных точек границ участка в соответствии с требованиями действующего законодательства. Конфигурация и площадь участка не изменяются.

4. Пояснения к сведениям об уточняемом земельном участке с кадастровым номером:

59:16:0010136:26

1. –

Сведения об уточняемых земельных участках

1. Сведения о характерных точках границ уточняемого земельного участка с кадастровым номером
59:16:0010136:73

Система координат МСК-59, зона 1

Зона № 1

Обозначение характерных точек границ	Координаты, м				Метод определения координат	Формулы, примененные для расчета средней квадратической погрешности определения координат характерных точек границ (Mt), с подставленными в такие формулы значениями и итоговые (вычисленные) значения Mt, м	Описание закрепления точки
	содержатся в Едином государственном реестре недвижимости		определены в результате выполнения комплексных кадастровых работ				
	X	Y	X	Y			
1	2	3	4	5	6	7	8
н290	–	–	524713 .55	131597 8.73	Метод спутниковых геодезических измерений (определений)	$Mt=\sqrt{(0.07^2+0.07^2)}=0.1$ 0	Забор
н293	–	–	524683 .93	131597 1.98	Метод спутниковых геодезических измерений (определений)	$Mt=\sqrt{(0.07^2+0.07^2)}=0.1$ 0	Забор
н100	–	–	524677 .06	131601 5.41	Метод спутниковых геодезических измерений (определений)	$Mt=\sqrt{(0.07^2+0.07^2)}=0.1$ 0	Забор
н292	–	–	524681 .48	131601 6.35	Метод спутниковых геодезических измерений (определений)	$Mt=\sqrt{(0.07^2+0.07^2)}=0.1$ 0	Забор
н291	–	–	524706 .10	131602 1.57	Метод спутниковых геодезических измерений (определений)	$Mt=\sqrt{(0.07^2+0.07^2)}=0.1$ 0	Забор
н290	–	–	524713 .55	131597 8.73	Метод спутниковых геодезических измерений (определений)	$Mt=\sqrt{(0.07^2+0.07^2)}=0.1$ 0	Забор
249	524713. 55	1315978.7 3	–	–	–	–	–
306	524683. 93	1315971.9 8	–	–	–	–	–
307	524677.	1316015.4	–	–	–	–	–

	05	1					
251	524681.48	1316016.35	-	-	-	-	-
250	524706.10	1316021.57	-	-	-	-	-
249	524713.55	1315978.73	-	-	-	-	-

2. Сведения о частях границ уточняемого земельного участка с кадастровым номером 59:16:0010136:73

Обозначение части границ		Горизонтальное проложение (S), м	Описание прохождения части границ	Сведения о согласовании местоположения границ (согласовано/спорное)
от т.	до т.			
1	2	3	4	5
н290	н293	30.38	-	-
н293	н100	43.97	-	-
н100	н292	4.52	-	-
н292	н291	25.17	-	-
н291	н290	43.48	-	-

3. Сведения о характеристиках уточняемого земельного участка с кадастровым номером 59:16:0010136:73

№ п/п	Наименование характеристики земельного участка	Значение характеристики
1	2	3
1.	Адрес земельного участка	Пермский край, Верещагинский р-н, Верещагино г, Комсомольская ул, 20 д
1.1	Сведения о местоположении земельного участка (при отсутствии адреса) в структурированном в соответствии с федеральной информационной адресной системой виде	-
1.2	Дополнительные сведения о местоположении земельного участка	-
2.	Площадь земельного участка \pm величина погрешности определения (вычисления) площади ($P \pm \Delta P$), м ²	1311 кв.м \pm 7.41 кв.м
3.	Формула, примененная для вычисления предельной погрешности определения площади земельного участка с подставленными значениями и итоговые (вычисленные) значения (ΔP), м ²	$\Delta P = 2 * 0.10 * \sqrt{1311} * \sqrt{((1 + 1.36^2)/(2 * 1.36))} = 7.41$
4.	Площадь земельного участка согласно сведениям Единого государственного реестра недвижимости ($P_{\text{кад}}$), м ²	1311
5.	Оценка расхождения P и $P_{\text{кад}}$ ($P - P_{\text{кад}}$), м ²	0 кв.м

6.	Предельные минимальный и максимальный размеры земельного участка ($P_{\text{мин}}$ и $P_{\text{макс}}$), м ²	200 2000
7.	Вид (виды) разрешенного использования	для индивидуального жилищного строительства
7.1	Дополнительные сведения об использовании земельного участка	–
8.	Кадастровый или иной государственный учетный номер (инвентарный) здания, сооружения, объекта незавершенного строительства, расположенного на земельном участке	59:16:0010136:92
9.	Сведения о земельных участках (землях общего пользования, территории общего пользования), посредством которых обеспечивается доступ	земли общего пользования :ЗУ28
10.	Иные сведения	Приведение в соответствие сведений ЕГРН о площади и описании местоположения участка. В настоящей карте-плане установлена средняя квадратическая погрешность характерных точек границ участка в соответствии с требованиями действующего законодательства. Конфигурация и площадь участка не изменяются.

4. Пояснения к сведениям об уточняемом земельном участке с кадастровым номером:

59:16:0010136:73

1.	–
----	---

Сведения об уточняемых земельных участках

1. Сведения о характерных точках границ уточняемого земельного участка с кадастровым номером 59:16:0010136:82

Система координат МСК-59, зона 1

Зона № 1

Обозначение характерных точек границ	Координаты, м				Метод определения координат	Формулы, примененные для расчета средней квадратической погрешности определения координат характерных точек границ (Mt), с подставленными в такие формулы значениями и итоговые (вычисленные) значения Mt, м	Описание закрепления точки
	содержатся в Едином государственном реестре недвижимости		определены в результате выполнения комплексных кадастровых работ				
	X	Y	X	Y			
1	2	3	4	5	6	7	8
н292	–	–	524681	131601	Метод спутниковых	$Mt = \sqrt{(0.07^2 + 0.07^2)} = 0.1$	Забор

			.48	6.35	геодезических измерений (определений)	0	
н295	–	–	524673.19	131606.063	Метод спутниковых геодезических измерений (определений)	$Mt=\sqrt{(0.07^2+0.07^2)}=0.1$ 0	Забор
н294	–	–	524699.60	131606.632	Метод спутниковых геодезических измерений (определений)	$Mt=\sqrt{(0.07^2+0.07^2)}=0.1$ 0	Забор
н291	–	–	524706.10	131602.157	Метод спутниковых геодезических измерений (определений)	$Mt=\sqrt{(0.07^2+0.07^2)}=0.1$ 0	Забор
н292	–	–	524681.48	131601.635	Метод спутниковых геодезических измерений (определений)	$Mt=\sqrt{(0.07^2+0.07^2)}=0.1$ 0	Забор
251	524681.48	1316016.35	–	–	–	–	–
254	524673.19	1316060.63	–	–	–	–	–
253	524699.60	1316066.32	–	–	–	–	–
250	524706.10	1316021.57	–	–	–	–	–
251	524681.48	1316016.35	–	–	–	–	–

2. Сведения о частях границ уточняемого земельного участка с кадастровым номером 59:16:0010136:82

Обозначение части границ		Горизонтальное положение (S), м	Описание прохождения части границ	Сведения о согласовании местоположения границ (согласовано/спорное)
от т.	до т.			
1	2	3	4	5
н292	н295	45.05	–	–
н295	н294	27.02	–	–
н294	н291	45.22	–	–
н291	н292	25.17	–	–

3. Сведения о характеристиках уточняемого земельного участка с кадастровым номером 59:16:0010136:82

№ п/п	Наименование характеристики земельного участка	Значение характеристики
1	2	3
1.	Адрес земельного участка	Пермский край, Верещагинский р-н, Верещагино г, Свободы ул, 19 д
1.1	Сведения о местоположении земельного участка (при отсутствии адреса) в структурированном в соответствии с федеральной информационной адресной системой виде	–
1.2	Дополнительные сведения о местоположении земельного участка	–
2.	Площадь земельного участка \pm величина погрешности определения (вычисления) площади ($P \pm \Delta P$), м ²	1176 кв.м \pm 7.16 кв.м
3.	Формула, примененная для вычисления предельной погрешности определения площади земельного участка с подставленными значениями и итоговые (вычисленные) значения (ΔP), м ²	$\Delta P = 2 * 0.10 * \sqrt{1176} * \sqrt{((1 + 1.52^2)/(2 * 1.52))} = 7.16$
4.	Площадь земельного участка согласно сведениям Единого государственного реестра недвижимости ($P_{\text{кад}}$), м ²	1176
5.	Оценка расхождения P и $P_{\text{кад}}$ ($P - P_{\text{кад}}$), м ²	0 кв.м
6.	Предельные минимальный и максимальный размеры земельного участка ($P_{\text{мин}}$ и $P_{\text{макс}}$), м ²	200 2000
7.	Вид (виды) разрешенного использования	под жилую застройку
7.1	Дополнительные сведения об использовании земельного участка	–
8.	Кадастровый или иной государственный учетный номер (инвентарный) здания, сооружения, объекта незавершенного строительства, расположенного на земельном участке	59:16:0010136:168, 59:16:0010136:152
9.	Сведения о земельных участках (землях общего пользования, территории общего пользования), посредством которых обеспечивается доступ	:3У29
10.	Иные сведения	Приведение в соответствие сведений ЕГРН о площади и описании местоположения участка. В настоящей карте-плане установлена средняя квадратическая погрешность характерных точек границ участка в соответствии с требованиями действующего законодательства. Конфигурация и площадь участка не изменяются.
4. Пояснения к сведениям об уточняемом земельном участке с кадастровым номером:		
<u>59:16:0010136:82</u>		
1.	–	

Сведения об уточняемых земельных участках

1. Сведения о характерных точках границ уточняемого земельного участка с кадастровым номером 59:16:0010136:83

Система координат МСК-59, зона 1

Зона № 1

Обозначение характерных точек границ	Координаты, м				Метод определения координат	Формулы, примененные для расчета средней квадратической погрешности определения координат характерных точек границ (Mt), с подставленными в такие формулы значениями и итоговые (вычисленные) значения Mt, м	Описание закрепления точки
	содержатся в Едином государственном реестре недвижимости		определены в результате выполнения комплексных кадастровых работ				
	X	Y	X	Y			
1	2	3	4	5	6	7	8
н296	–	–	524744 .14	131598 4.06	Метод спутниковых геодезических измерений (определений)	$Mt=\sqrt{(0.07^2+0.07^2)}=0.1$ 0	Забор
н297	–	–	524740 .51	131600 4.19	Метод спутниковых геодезических измерений (определений)	$Mt=\sqrt{(0.07^2+0.07^2)}=0.1$ 0	Забор
н298	–	–	524710 .06	131599 8.68	Метод спутниковых геодезических измерений (определений)	$Mt=\sqrt{(0.07^2+0.07^2)}=0.1$ 0	Забор
н290	–	–	524713 .55	131597 8.73	Метод спутниковых геодезических измерений (определений)	$Mt=\sqrt{(0.07^2+0.07^2)}=0.1$ 0	Забор
н296	–	–	524744 .14	131598 4.06	Метод спутниковых геодезических измерений (определений)	$Mt=\sqrt{(0.07^2+0.07^2)}=0.1$ 0	Забор
303	524744. 13	1315984.0 5	–	–	–	–	–
304	524740. 51	1316004.1 8	–	–	–	–	–

312	524710.05	1315998.68	–	–	–	–	–
249	524713.55	1315978.73	–	–	–	–	–
303	524744.13	1315984.05	–	–	–	–	–

2. Сведения о частях границ уточняемого земельного участка с кадастровым номером 59:16:0010136:83

Обозначение части границ		Горизонтальное проложение (S), м	Описание прохождения части границ	Сведения о согласовании местоположения границ (согласовано/спорное)
от т.	до т.			
1	2	3	4	5
н296	н297	20.45	–	–
н297	н298	30.94	–	–
н298	н290	20.25	–	–
н290	н296	31.05	–	–

3. Сведения о характеристиках уточняемого земельного участка с кадастровым номером 59:16:0010136:83

№ п/п	Наименование характеристики земельного участка	Значение характеристики
1	2	3
1.	Адрес земельного участка	Пермский край, Верещагинский р-н, Верещагино г, Комсомольская ул, 22 д
1.1	Сведения о местоположении земельного участка (при отсутствии адреса) в структурированном в соответствии с федеральной информационной адресной системой виде	–
1.2	Дополнительные сведения о местоположении земельного участка	–
2.	Площадь земельного участка ± величина погрешности определения (вычисления) площади ($P \pm \Delta P$), м ²	631 кв.м ± 5.13 кв.м
3.	Формула, примененная для вычисления предельной погрешности определения площади земельного участка с подставленными значениями и итоговые (вычисленные) значения (ΔP), м ²	$\Delta P = 2 * 0.10 * \sqrt{631} * \sqrt{((1 + 1.34^2)/(2 * 1.34))} = 5.13$
4.	Площадь земельного участка согласно сведениям Единого государственного реестра недвижимости ($P_{\text{кад}}$), м ²	631
5.	Оценка расхождения P и $P_{\text{кад}}$ ($P - P_{\text{кад}}$), м ²	0 кв.м
6.	Предельные минимальный и максимальный размеры земельного участка ($P_{\text{мин}}$ и $P_{\text{макс}}$), м ²	–
7.	Вид (виды) разрешенного использования	под магазин

7.1	Дополнительные сведения об использовании земельного участка	–
8.	Кадастровый или иной государственный учетный номер (инвентарный) здания, сооружения, объекта незавершенного строительства, расположенного на земельном участке	59:16:0010136:93
9.	Сведения о земельных участках (землях общего пользования, территории общего пользования), посредством которых обеспечивается доступ	:ЗУ28
10.	Иные сведения	Приведение в соответствие сведений ЕГРН о площади и описании местоположения участка. В настоящей карте-плане установлена средняя квадратическая погрешность характерных точек границ участка в соответствии с требованиями действующего законодательства. Конфигурация и площадь участка не изменяются.

4. Пояснения к сведениям об уточняемом земельном участке с кадастровым номером:

59:16:0010136:83

1.	–
----	---

Сведения об образуемых земельных участках

1. Сведения о характерных точках границ образуемого земельного участка

:ЗУ2

обозначение земельного участка

Система координат МСК-59, зона 1

Зона № 1

Обозначение характерных точек границ	Координаты, м		Метод определения координат	Формулы, примененные для расчета средней квадратической погрешности определения координат характерной точки границ (Mt), с подставленными в такие формулы значениями и итоговые (вычисленные) значения Mt, м	Описание закрепления точки
	X	Y			
1	2	3	4	5	6
н311	524655.94	1315966.81	Метод спутниковых геодезических измерений (определений)	$Mt = \sqrt{(0.07^2 + 0.07^2)} = 0.10$	Забор
н312	524651.62	1315992.05	Метод спутниковых геодезических измерений (определений)	$Mt = \sqrt{(0.07^2 + 0.07^2)} = 0.10$	Забор
н99	524648.33	1316009.47	Метод спутниковых геодезических измерений (определений)	$Mt = \sqrt{(0.07^2 + 0.07^2)} = 0.10$	Забор

н100	524677.06	1316015.41	Метод спутниковых геодезических измерений (определений)	$Mt=\sqrt{(0.07^2+0.07^2)}=0.10$	Забор
н293	524683.93	1315971.98	Метод спутниковых геодезических измерений (определений)	$Mt=\sqrt{(0.07^2+0.07^2)}=0.10$	Забор
н311	524655.94	1315966.81	Метод спутниковых геодезических измерений (определений)	$Mt=\sqrt{(0.07^2+0.07^2)}=0.10$	Забор

2. Сведения о частях границ образуемого земельного участка :ЗУ2

_____ обозначение земельного участка

Обозначение части границ		Горизонтальное проложение (S), м	Описание прохождения части границ	Сведения о согласовании местоположения границ (согласовано/спорное)
от т.	до т.			
1	2	3	4	5
н311	н312	25.61	–	–
н312	н99	17.73	–	–
н99	н100	29.34	–	–
н100	н293	43.97	–	–
н293	н311	28.46	–	–

3. Сведения о характеристиках образуемого земельного участка :ЗУ2

_____ обозначение земельного участка

№ п/п	Наименование характеристики земельного участка	Значение характеристики
1	2	3
1.	Адрес земельного участка	–
1.1	Сведения о местоположении земельного участка (при отсутствии адреса) в структурированном в соответствии с федеральной информационной адресной системой виде	Пермский край, Верещагинский р-н, Верещагино г
1.2	Дополнительные сведения о местоположении земельного участка	Российская Федерация, Пермский край, г.о. Верещагинский, г. Верещагино
2.	Категория земель	Земли населенных пунктов
3.	Вид (виды) разрешенного использования	в соответствии с ранее использовавшимся классификатором (dUtilizations) и сведения о разрешенном использовании в соответствии с документом Для индивидуальной жилой застройки Для индивидуального жилищного

		строительства
3.1	Дополнительные сведения об использовании земельного участка	–
4.	Реестровый номер границ территориальной зоны или в случае отсутствия такого реестрового номера ее индивидуальное обозначение (вид, тип, номер, индекс)	ЖЗ
5.	Площадь земельного участка \pm величина предельной погрешности определения (вычисления) площади ($P \pm \Delta P$), м ²	1257 кв.м \pm 7.27 кв.м
6.	Формула, примененная для вычисления предельной погрешности определения площади земельного участка, с подставленными значениями и итоговые (вычисленные) значения (ΔP), м ²	$\Delta P = 2 * 0.10 * \sqrt{1257 * \sqrt{((1 + 1.37^2)/(2 * 1.37))}} = 7.27$
7.	Предельные минимальный и максимальный размеры земельного участка ($P_{\text{мин}}$ и $P_{\text{макс}}$), м ²	200 2000
8.	Кадастровый или иной государственный учетный номер (инвентарный) объекта недвижимости, расположенного на образуемом земельном участке	59:16:0010136:103
9.	Кадастровые номера исходных земельных участков	–
9.1	Кадастровый номер входящего в состав земельного участка, представляющего собой единое землепользование (номер контура многоконтурного земельного участка), преобразование которого осуществляется	–
9.2	Кадастровые номера земельных участков, исключаемых из состава измененного (исходного) земельного участка, представляющего собой единое землепользование	–
9.3	Кадастровый или иной государственный учетный номер (инвентарный) объекта недвижимости, расположенного на измененном земельном участке	–
10.	Условный номер земельного участка	–
11.	Учетный номер проекта межевания территории	2-2023-ПМТ
12.	Дополнительные сведения об образовании земельного участка	–
13.	Сведения о земельных участках (землях общего пользования, территории общего пользования), посредством которых обеспечивается доступ	:ЗУ28
14.	Иные сведения	Земельный участок образован из земель или земельного участка, государственная собственность на которые не разграничена. Орган, уполномоченный в соответствии с Федеральным законом от 25 октября 2001 г. N 137-ФЗ "О введении в действие Земельного кодекса Российской Федерации" на распоряжение таким земельным участком - Администрация городского

Верещагинского округа.

4. Пояснения к сведениям об образуемом земельном участке :ЗУ2_____
 обозначение земельного участка

1. –

Сведения об образуемых земельных участках**1. Сведения о характерных точках границ образуемого земельного участка**

:ЗУ8

 обозначение земельного участкаСистема координат МСК-59, зона 1Зона № 1

Обозначение характерных точек границ	Координаты, м		Метод определения координат	Формулы, примененные для расчета средней квадратической погрешности определения координат характерной точки границ (Mt), с подставленными в такие формулы значениями и итоговые (вычисленные) значения Mt, м	Описание закрепления точки
	X	Y			
1	2	3	4	5	6
н320	524800.13	1315995.68	Метод спутниковых геодезических измерений (определений)	$Mt=\sqrt{(0.07^2+0.07^2)}=0.10$	Забор
н321	524799.17	1316000.89	Метод спутниковых геодезических измерений (определений)	$Mt=\sqrt{(0.07^2+0.07^2)}=0.10$	Забор
н114	524789.00	1316040.19	Метод спутниковых геодезических измерений (определений)	$Mt=\sqrt{(0.07^2+0.07^2)}=0.10$	Забор
н115	524791.84	1316040.70	Метод спутниковых геодезических измерений (определений)	$Mt=\sqrt{(0.07^2+0.07^2)}=0.10$	Забор
н120	524821.66	1316046.80	Метод спутниковых геодезических измерений (определений)	$Mt=\sqrt{(0.07^2+0.07^2)}=0.10$	Забор
н131	524829.19	1316000.98	Метод спутниковых геодезических измерений (определений)	$Mt=\sqrt{(0.07^2+0.07^2)}=0.10$	Забор
н374	524828.59	1316000.83	Метод спутниковых геодезических измерений (определений)	$Mt=\sqrt{(0.07^2+0.07^2)}=0.10$	Забор

н373	524823.40	1315999.73	Метод спутниковых геодезических измерений (определений)	$Mt=\sqrt{(0.07^2+0.07^2)}=0.10$	Забор
н372	524821.90	1315999.48	Метод спутниковых геодезических измерений (определений)	$Mt=\sqrt{(0.07^2+0.07^2)}=0.10$	Забор
н320	524800.13	1315995.68	Метод спутниковых геодезических измерений (определений)	$Mt=\sqrt{(0.07^2+0.07^2)}=0.10$	Забор

2. Сведения о частях границ образуемого земельного участка :ЗУ8

_____ обозначение земельного участка

Обозначение части границ		Горизонтальное проложение (S), м	Описание прохождения части границ	Сведения о согласовании местоположения границ (согласовано/спорное)
от т.	до т.			
1	2	3	4	5
н320	н321	5.30	–	–
н321	н114	40.59	–	–
н114	н115	2.89	–	–
н115	н120	30.44	–	–
н120	н131	46.43	–	–
н131	н374	0.62	–	–
н374	н373	5.31	–	–
н373	н372	1.52	–	–
н372	н320	22.10	–	–

3. Сведения о характеристиках образуемого земельного участка :ЗУ8

_____ обозначение земельного участка

№ п/п	Наименование характеристики земельного участка	Значение характеристики
1	2	3
1.	Адрес земельного участка	–
1.1	Сведения о местоположении земельного участка (при отсутствии адреса) в структурированном в соответствии с федеральной информационной адресной системой виде	Пермский край, Верещагинский р-н, Верещагино г
1.2	Дополнительные сведения о местоположении земельного участка	Российская Федерация, Пермский край, г.о. Верещагинский, г. Верещагино

2.	Категория земель	Земли населенных пунктов
3.	Вид (виды) разрешенного использования	в соответствии с ранее использовавшимся классификатором (dUtilizations) и сведения о разрешенном использовании в соответствии с документом Для индивидуальной жилой застройки Для индивидуального жилищного строительства
3.1	Дополнительные сведения об использовании земельного участка	–
4.	Реестровый номер границ территориальной зоны или в случае отсутствия такого реестрового номера ее индивидуальное обозначение (вид, тип, номер, индекс)	–
5.	Площадь земельного участка \pm величина предельной погрешности определения (вычисления) площади ($P \pm \Delta P$), м ²	1443 кв.м \pm 7.71 кв.м
6.	Формула, примененная для вычисления предельной погрешности определения площади земельного участка, с подставленными значениями и итоговые (вычисленные) значения (ΔP), м ²	$\Delta P = 2 * 0.10 * \sqrt{1443} * \sqrt{((1 + 1.27^2)/(2 * 1.27))} = 7.71$
7.	Предельные минимальный и максимальный размеры земельного участка ($P_{\text{мин}}$ и $P_{\text{макс}}$), м ²	200 2000
8.	Кадастровый или иной государственный учетный номер (инвентарный) объекта недвижимости, расположенного на образуемом земельном участке	59:16:0010136:104
9.	Кадастровые номера исходных земельных участков	–
9.1	Кадастровый номер входящего в состав земельного участка, представляющего собой единое землепользование (номер контура многоконтурного земельного участка), преобразование которого осуществляется	–
9.2	Кадастровые номера земельных участков, исключаемых из состава измененного (исходного) земельного участка, представляющего собой единое землепользование	–
9.3	Кадастровый или иной государственный учетный номер (инвентарный) объекта недвижимости, расположенного на измененном земельном участке	–
10.	Условный номер земельного участка	–
11.	Учетный номер проекта межевания территории	2-2023-ПМТ
12.	Дополнительные сведения об образовании земельного участка	–
13.	Сведения о земельных участках (землях общего пользования, территории общего пользования), посредством которых обеспечивается доступ	–
14.	Иные сведения	Земельный участок образован из земель

или земельного участка, государственная собственность на которые не разграничена. Орган, уполномоченный в соответствии с Федеральным законом от 25 октября 2001 г. N 137-ФЗ "О введении в действие Земельного кодекса Российской Федерации" на распоряжение таким земельным участком - Администрация городского округа Верещагинского округа.

4. Пояснения к сведениям об образуемом земельном участке :ЗУ8

_____ обозначение земельного участка

1. -

Сведения об образуемых земельных участках

1. Сведения о характерных точках границ образуемого земельного участка

:ЗУ9

_____ обозначение земельного участка

Система координат МСК-59, зона 1

Зона № 1

Обозначение характерных точек границ	Координаты, м		Метод определения координат	Формулы, примененные для расчета средней квадратической погрешности определения координат характерной точки границ (Mt), с подставленными в такие формулы значениями и итоговые (вычисленные) значения Mt, м	Описание закрепления точки
	X	Y			
1	2	3	4	5	6
н375	524863.16	1315945.69	Метод спутниковых геодезических измерений (определений)	$Mt=\sqrt{(0.07^2+0.07^2)}=0.10$	Забор
н383	524858.17	1315969.21	Метод спутниковых геодезических измерений (определений)	$Mt=\sqrt{(0.07^2+0.07^2)}=0.10$	Забор
н382	524860.57	1315969.60	Метод спутниковых геодезических измерений (определений)	$Mt=\sqrt{(0.07^2+0.07^2)}=0.10$	Забор
н381	524859.83	1315973.38	Метод спутниковых геодезических измерений (определений)	$Mt=\sqrt{(0.07^2+0.07^2)}=0.10$	Забор
н380	524861.69	1315973.89	Метод спутниковых геодезических измерений (определений)	$Mt=\sqrt{(0.07^2+0.07^2)}=0.10$	Забор
н379	524859.76	1315983.88	Метод спутниковых	$Mt=\sqrt{(0.07^2+0.07^2)}=0.10$	Забор

			геодезических измерений (определений)		
н378	524867.56	1315985.56	Метод спутниковых геодезических измерений (определений)	$Mt=\sqrt{(0.07^2+0.07^2)}=0.10$	Забор
н377	524869.58	1315975.52	Метод спутниковых геодезических измерений (определений)	$Mt=\sqrt{(0.07^2+0.07^2)}=0.10$	Забор
н376	524870.65	1315966.28	Метод спутниковых геодезических измерений (определений)	$Mt=\sqrt{(0.07^2+0.07^2)}=0.10$	Забор
н58	524870.68	1315965.71	Метод спутниковых геодезических измерений (определений)	$Mt=\sqrt{(0.07^2+0.07^2)}=0.10$	Забор
н59	524873.86	1315947.52	Метод спутниковых геодезических измерений (определений)	$Mt=\sqrt{(0.07^2+0.07^2)}=0.10$	Забор
н375	524863.16	1315945.69	Метод спутниковых геодезических измерений (определений)	$Mt=\sqrt{(0.07^2+0.07^2)}=0.10$	Забор

2. Сведения о частях границ образуемого земельного участка :ЗУ9

обозначение земельного участка

Обозначение части границ		Горизонтальное проложение (S), м	Описание прохождения части границ	Сведения о согласовании местоположения границ (согласовано/спорное)
от т.	до т.			
1	2	3	4	5
н375	н383	24.04	–	–
н383	н382	2.43	–	–
н382	н381	3.85	–	–
н381	н380	1.93	–	–
н380	н379	10.17	–	–
н379	н378	7.98	–	–
н378	н377	10.24	–	–
н377	н376	9.30	–	–
н376	н58	0.57	–	–

н58	н59	18.47	–	–
н59	н375	10.86	–	–

3. Сведения о характеристиках образуемого земельного участка :ЗУ9

_____ обозначение земельного участка

№ п/п	Наименование характеристики земельного участка	Значение характеристики
1	2	3
1.	Адрес земельного участка	–
1.1	Сведения о местоположении земельного участка (при отсутствии адреса) в структурированном в соответствии с федеральной информационной адресной системой виде	Пермский край, Верещагинский р-н, Верещагино г
1.2	Дополнительные сведения о местоположении земельного участка	Российская Федерация, Пермский край, г.о. Верещагинский, г. Верещагино
2.	Категория земель	Земли населенных пунктов
3.	Вид (виды) разрешенного использования	в соответствии с ранее использовавшимся классификатором (dUtilizations) и сведения о разрешенном использовании в соответствии с документом Для объектов жилой застройки Блокированная жилая застройка
3.1	Дополнительные сведения об использовании земельного участка	–
4.	Реестровый номер границ территориальной зоны или в случае отсутствия такого реестрового номера ее индивидуальное обозначение (вид, тип, номер, индекс)	ЖЗ
5.	Площадь земельного участка \pm величина предельной погрешности определения (вычисления) площади ($P \pm \Delta P$), м ²	394 кв.м \pm 4.81 кв.м
6.	Формула, примененная для вычисления предельной погрешности определения площади земельного участка, с подставленными значениями и итоговые (вычисленные) значения (ΔP), м ²	$\Delta P = 2 * 0.10 * \sqrt{394} * \sqrt{((1 + 2.54^2)/(2 * 2.54))} = 4.81$
7.	Предельные минимальный и максимальный размеры земельного участка (P_{\min} и P_{\max}), м ²	1500 5000
8.	Кадастровый или иной государственный учетный номер (инвентарный) объекта недвижимости, расположенного на образуемом земельном участке	59:16:0010136:96
9.	Кадастровые номера исходных земельных участков	–
9.1	Кадастровый номер входящего в состав земельного участка, представляющего собой единое землепользование (номер контура многоконтурного земельного участка), преобразование которого осуществляется	–

9.2	Кадастровые номера земельных участков, исключаемых из состава измененного (исходного) земельного участка, представляющего собой единое землепользование	–
9.3	Кадастровый или иной государственный учетный номер (инвентарный) объекта недвижимости, расположенного на измененном земельном участке	–
10.	Условный номер земельного участка	–
11.	Учетный номер проекта межевания территории	2-2023-ПМТ
12.	Дополнительные сведения об образовании земельного участка	–
13.	Сведения о земельных участках (землях общего пользования, территории общего пользования), посредством которых обеспечивается доступ	:ЗУ28
14.	Иные сведения	Земельный участок образован из земель или земельного участка, государственная собственность на которые не разграничена. Орган, уполномоченный в соответствии с Федеральным законом от 25 октября 2001 г. N 137-ФЗ "О введении в действие Земельного кодекса Российской Федерации" на распоряжение таким земельным участком - Администрация городского Верещагинского округа.

4. Пояснения к сведениям об образуемом земельном участке :ЗУ9

_____ обозначение земельного участка

1. –

Сведения об образуемых земельных участках

1. Сведения о характерных точках границ образуемого земельного участка

:ЗУ12

_____ обозначение земельного участка

Система координат МСК-59, зона 1

Зона № 1

Обозначение характерных точек границ	Координаты, м		Метод определения координат	Формулы, примененные для расчета средней квадратической погрешности определения координат характерной точки границ (Mt), с подставленными в такие формулы значениями и итоговые (вычисленные) значения Mt, м	Описание закрепления точки
	X	Y			
1	2	3	4	5	6
н68	524847.68	1315922.15	Метод спутниковых геодезических измерений (определений)	$Mt = \sqrt{(0.07^2 + 0.07^2)} = 0.10$	Забор

н67	524856.04	1315923.97	Метод спутниковых геодезических измерений (определений)	$Mt=\sqrt{(0.07^2+0.07^2)}=0.10$	Забор
н66	524866.97	1315926.10	Метод спутниковых геодезических измерений (определений)	$Mt=\sqrt{(0.07^2+0.07^2)}=0.10$	Забор
н65	524876.32	1315927.57	Метод спутниковых геодезических измерений (определений)	$Mt=\sqrt{(0.07^2+0.07^2)}=0.10$	Забор
н159	524876.08	1315930.67	Метод спутниковых геодезических измерений (определений)	$Mt=\sqrt{(0.07^2+0.07^2)}=0.10$	Забор
н158	524875.72	1315934.12	Метод спутниковых геодезических измерений (определений)	$Mt=\sqrt{(0.07^2+0.07^2)}=0.10$	Забор
н157	524874.91	1315939.28	Метод спутниковых геодезических измерений (определений)	$Mt=\sqrt{(0.07^2+0.07^2)}=0.10$	Забор
н156	524874.71	1315943.20	Метод спутниковых геодезических измерений (определений)	$Mt=\sqrt{(0.07^2+0.07^2)}=0.10$	Забор
н59	524873.86	1315947.52	Метод спутниковых геодезических измерений (определений)	$Mt=\sqrt{(0.07^2+0.07^2)}=0.10$	Забор
н375	524863.16	1315945.69	Метод спутниковых геодезических измерений (определений)	$Mt=\sqrt{(0.07^2+0.07^2)}=0.10$	Забор
н384	524850.76	1315943.92	Метод спутниковых геодезических измерений (определений)	$Mt=\sqrt{(0.07^2+0.07^2)}=0.10$	Забор
н385	524841.91	1315943.17	Метод спутниковых геодезических измерений (определений)	$Mt=\sqrt{(0.07^2+0.07^2)}=0.10$	Забор
н140	524838.91	1315942.78	Метод спутниковых геодезических измерений (определений)	$Mt=\sqrt{(0.07^2+0.07^2)}=0.10$	Забор
н386	524839.49	1315938.49	Метод спутниковых геодезических измерений (определений)	$Mt=\sqrt{(0.07^2+0.07^2)}=0.10$	Забор

			геодезических измерений (определений)		
н387	524843.47	1315938.95	Метод спутниковых геодезических измерений (определений)	$Mt=\sqrt{(0.07^2+0.07^2)}=0.10$	Забор
н388	524844.94	1315929.88	Метод спутниковых геодезических измерений (определений)	$Mt=\sqrt{(0.07^2+0.07^2)}=0.10$	Забор
н389	524846.38	1315930.09	Метод спутниковых геодезических измерений (определений)	$Mt=\sqrt{(0.07^2+0.07^2)}=0.10$	Забор
н68	524847.68	1315922.15	Метод спутниковых геодезических измерений (определений)	$Mt=\sqrt{(0.07^2+0.07^2)}=0.10$	Забор

2. Сведения о частях границ образуемого земельного участка :ЗУ12

_____ обозначение земельного участка

Обозначение части границ		Горизонтальное проложение (S), м	Описание прохождения части границ	Сведения о согласовании местоположения границ (согласовано/спорное)
от т.	до т.			
1	2	3	4	5
н68	н67	8.56	–	–
н67	н66	11.14	–	–
н66	н65	9.46	–	–
н65	н159	3.11	–	–
н159	н158	3.47	–	–
н158	н157	5.22	–	–
н157	н156	3.93	–	–
н156	н59	4.40	–	–
н59	н375	10.86	–	–
н375	н384	12.53	–	–
н384	н385	8.88	–	–
н385	н140	3.03	–	–
н140	н386	4.33	–	–
н386	н387	4.01	–	–

н387	н388	9.19	–	–
н388	н389	1.46	–	–
н389	н68	8.05	–	–

3. Сведения о характеристиках образуемого земельного участка :ЗУ12

обозначение земельного участка

№ п/п	Наименование характеристики земельного участка	Значение характеристики
1	2	3
1.	Адрес земельного участка	–
1.1	Сведения о местоположении земельного участка (при отсутствии адреса) в структурированном в соответствии с федеральной информационной адресной системой виде	Пермский край, Верещагинский р-н, Верещагино г
1.2	Дополнительные сведения о местоположении земельного участка	Российская Федерация, Пермский край, г.о. Верещагинский, г. Верещагино
2.	Категория земель	Земли населенных пунктов
3.	Вид (виды) разрешенного использования	в соответствии с ранее использовавшимся классификатором (dUtilizations) и сведения о разрешенном использовании в соответствии с документом Для индивидуальной жилой застройки Для индивидуального жилищного строительства
3.1	Дополнительные сведения об использовании земельного участка	–
4.	Реестровый номер границ территориальной зоны или в случае отсутствия такого реестрового номера ее индивидуальное обозначение (вид, тип, номер, индекс)	ЖЗ
5.	Площадь земельного участка ± величина предельной погрешности определения (вычисления) площади ($P \pm \Delta P$), м ²	641 кв.м ± 5.25 кв.м
6.	Формула, примененная для вычисления предельной погрешности определения площади земельного участка, с подставленными значениями и итоговые (вычисленные) значения (ΔP), м ²	$\Delta P = 2 * 0.10 * \sqrt{641} * \sqrt{((1 + 1.47^2)/(2 * 1.47))} = 5.25$
7.	Предельные минимальный и максимальный размеры земельного участка (P_{\min} и P_{\max}), м ²	200 2000
8.	Кадастровый или иной государственный учетный номер (инвентарный) объекта недвижимости, расположенного на образуемом земельном участке	59:16:0010136:149
9.	Кадастровые номера исходных земельных участков	–
9.1	Кадастровый номер входящего в состав земельного участка, представляющего собой единое землепользование (номер	–

	контура многоконтурного земельного участка), преобразование которого осуществляется	
9.2	Кадастровые номера земельных участков, исключаемых из состава измененного (исходного) земельного участка, представляющего собой единое землепользование	–
9.3	Кадастровый или иной государственный учетный номер (инвентарный) объекта недвижимости, расположенного на измененном земельном участке	–
10.	Условный номер земельного участка	–
11.	Учетный номер проекта межевания территории	2-2023-ПМТ
12.	Дополнительные сведения об образовании земельного участка	–
13.	Сведения о земельных участках (землях общего пользования, территории общего пользования), посредством которых обеспечивается доступ	:ЗУ26
14.	Иные сведения	Земельный участок образован из земель или земельного участка, государственная собственность на которые не разграничена. Орган, уполномоченный в соответствии с Федеральным законом от 25 октября 2001 г. N 137-ФЗ "О введении в действие Земельного кодекса Российской Федерации" на распоряжение таким земельным участком - Администрация городского округа Верещагинского округа.

4. Пояснения к сведениям об образуемом земельном участке :ЗУ12

_____ обозначение земельного участка

1. –

Сведения об образуемых земельных участках

1. Сведения о характерных точках границ образуемого земельного участка

:ЗУ13

_____ обозначение земельного участка

Система координат МСК-59, зона 1

Зона № 1

Обозначение характерных точек границ	Координаты, м		Метод определения координат	Формулы, примененные для расчета средней квадратической погрешности определения координат характерной точки границ (Mt), с подставленными в такие формулы значениями и итоговые (вычисленные) значения Mt, м	Описание закрепления точки
	X	Y			
1	2	3	4	5	6
н390	524752.27	1315919.06	Метод спутниковых геодезических измерений	$Mt = \sqrt{(0.07^2 + 0.07^2)} = 0.10$	Забор

			(определений)		
н391	524723.77	1315913.99	Метод спутниковых геодезических измерений (определений)	$Mt=\sqrt{(0.07^2+0.07^2)}=0.10$	Забор
н392	524723.93	1315912.97	Метод спутниковых геодезических измерений (определений)	$Mt=\sqrt{(0.07^2+0.07^2)}=0.10$	Забор
н393	524729.17	1315882.67	Метод спутниковых геодезических измерений (определений)	$Mt=\sqrt{(0.07^2+0.07^2)}=0.10$	Забор
н394	524757.74	1315887.65	Метод спутниковых геодезических измерений (определений)	$Mt=\sqrt{(0.07^2+0.07^2)}=0.10$	Забор
н390	524752.27	1315919.06	Метод спутниковых геодезических измерений (определений)	$Mt=\sqrt{(0.07^2+0.07^2)}=0.10$	Забор

2. Сведения о частях границ образуемого земельного участка :ЗУ13

_____ обозначение земельного участка

Обозначение части границ		Горизонтальное проложение (S), м	Описание прохождения части границ	Сведения о согласовании местоположения границ (согласовано/спорное)
от т.	до т.			
1	2	3	4	5
н390	н391	28.95	–	–
н391	н392	1.03	–	–
н392	н393	30.75	–	–
н393	н394	29.00	–	–
н394	н390	31.88	–	–

3. Сведения о характеристиках образуемого земельного участка :ЗУ13

_____ обозначение земельного участка

№ п/п	Наименование характеристики земельного участка	Значение характеристики
1	2	3
1.	Адрес земельного участка	–
1.1	Сведения о местоположении земельного участка (при отсутствии адреса) в структурированном в соответствии с федеральной информационной адресной системой виде	Пермский край, Верещагинский р-н, Верещагино г

1.2	Дополнительные сведения о местоположении земельного участка	Российская Федерация, Пермский край, г.о. Верещагинский, г. Верещагино
2.	Категория земель	Земли населенных пунктов
3.	Вид (виды) разрешенного использования	в соответствии с ранее использовавшимся классификатором (dUtilizations) и сведения о разрешенном использовании в соответствии с документом Для общего пользования (уличная сеть) Земельные участки (территории) общего пользования
3.1	Дополнительные сведения об использовании земельного участка	земельный участок общего пользования
4.	Реестровый номер границ территориальной зоны или в случае отсутствия такого реестрового номера ее индивидуальное обозначение (вид, тип, номер, индекс)	–
5.	Площадь земельного участка \pm величина предельной погрешности определения (вычисления) площади ($P \pm \Delta P$), м ²	923 кв.м \pm 6.08 кв.м
6.	Формула, примененная для вычисления предельной погрешности определения площади земельного участка, с подставленными значениями и итоговые (вычисленные) значения (ΔP), м ²	$\Delta P = 2 * 0.10 * \sqrt{923} * \sqrt{((1 + 1.07^2)/(2 * 1.07))} = 6.08$
7.	Предельные минимальный и максимальный размеры земельного участка (P_{\min} и P_{\max}), м ²	–
8.	Кадастровый или иной государственный учетный номер (инвентарный) объекта недвижимости, расположенного на образуемом земельном участке	–
9.	Кадастровые номера исходных земельных участков	–
9.1	Кадастровый номер входящего в состав земельного участка, представляющего собой единое землепользование (номер контура многоконтурного земельного участка), преобразование которого осуществляется	–
9.2	Кадастровые номера земельных участков, исключаемых из состава измененного (исходного) земельного участка, представляющего собой единое землепользование	–
9.3	Кадастровый или иной государственный учетный номер (инвентарный) объекта недвижимости, расположенного на измененном земельном участке	–
10.	Условный номер земельного участка	–
11.	Учетный номер проекта межевания территории	2-2023-ПМТ
12.	Дополнительные сведения об образовании земельного участка	–
13.	Сведения о земельных участках (землях общего пользования, территории общего пользования), посредством которых обеспечивается доступ	–

14.	Иные сведения	Земельный участок образован из земель или земельного участка, государственная собственность на которые не разграничена. Орган, уполномоченный в соответствии с Федеральным законом от 25 октября 2001 г. N 137-ФЗ "О введении в действие Земельного кодекса Российской Федерации" на распоряжение таким земельным участком - Администрация городского Верещагинского округа. В соответствии с п. 4 ч. 1 ст. 36 Градостроительного кодекса Российской Федерации от 29.12.2004 N 190-ФЗ действие градостроительного регламента в отношении образуемого земельного участка не распространяется.
-----	---------------	--

4. Пояснения к сведениям об образуемом земельном участке :ЗУ13

_____ обозначение земельного участка

1.	–
----	---

Сведения об образуемых земельных участках

1. Сведения о характерных точках границ образуемого земельного участка

:ЗУ14

_____ обозначение земельного участка

Система координат МСК-59, зона 1

Зона № 1

Обозначение характерных точек границ	Координаты, м		Метод определения координат	Формулы, примененные для расчета средней квадратической погрешности определения координат характерной точки границ (Mt), с подставленными в такие формулы значениями и итоговые (вычисленные) значения Mt, м	Описание закрепления точки
	X	Y			
1	2	3	4	5	6
н393	524729.17	1315882.67	Метод спутниковых геодезических измерений (определений)	$Mt=\sqrt{(0.07^2+0.07^2)}=0.10$	Забор
н392	524723.93	1315912.97	Метод спутниковых геодезических измерений (определений)	$Mt=\sqrt{(0.07^2+0.07^2)}=0.10$	Забор
н395	524694.76	1315908.22	Метод спутниковых геодезических измерений (определений)	$Mt=\sqrt{(0.07^2+0.07^2)}=0.10$	Забор
н396	524700.07	1315877.35	Метод спутниковых геодезических измерений	$Mt=\sqrt{(0.07^2+0.07^2)}=0.10$	Забор

			(определений)		
н393	524729.17	1315882.67	Метод спутниковых геодезических измерений (определений)	$Mt=\sqrt{(0.07^2+0.07^2)}=0.10$	Забор

2. Сведения о частях границ образуемого земельного участка :ЗУ14

обозначение земельного участка

Обозначение части границ		Горизонтальное проложение (S), м	Описание прохождения части границ	Сведения о согласовании местоположения границ (согласовано/спорное)
от т.	до т.			
1	2	3	4	5
н393	н392	30.75	–	–
н392	н395	29.55	–	–
н395	н396	31.32	–	–
н396	н393	29.58	–	–

3. Сведения о характеристиках образуемого земельного участка :ЗУ14

обозначение земельного участка

№ п/п	Наименование характеристики земельного участка	Значение характеристики
1	2	3
1.	Адрес земельного участка	–
1.1	Сведения о местоположении земельного участка (при отсутствии адреса) в структурированном в соответствии с федеральной информационной адресной системой виде	Пермский край, Верещагинский р-н, Верещагино г
1.2	Дополнительные сведения о местоположении земельного участка	Российская Федерация, Пермский край, г.о. Верещагинский, г. Верещагино
2.	Категория земель	Земли населенных пунктов
3.	Вид (виды) разрешенного использования	в соответствии с ранее использовавшимся классификатором (dUtilizations) и сведения о разрешенном использовании в соответствии с документом Для общего пользования (уличная сеть) Земельные участки (территории) общего пользования
3.1	Дополнительные сведения об использовании земельного участка	земельный участок общего пользования
4.	Реестровый номер границ территориальной зоны или в случае отсутствия такого реестрового номера ее индивидуальное обозначение (вид, тип, номер, индекс)	–
5.	Площадь земельного участка ± величина предельной	918 кв.м ± 6.06 кв.м

	погрешности определения (вычисления) площади ($P \pm \Delta P$), м ²	
6.	Формула, примененная для вычисления предельной погрешности определения площади земельного участка, с подставленными значениями и итоговые (вычисленные) значения (ΔP), м ²	$\Delta P = 2 * 0.10 * \sqrt{918} * \sqrt{((1 + 1.04^2)/(2 * 1.04))} = 6.06$
7.	Предельные минимальный и максимальный размеры земельного участка (P_{\min} и P_{\max}), м ²	–
8.	Кадастровый или иной государственный учетный номер (инвентарный) объекта недвижимости, расположенного на образуемом земельном участке	–
9.	Кадастровые номера исходных земельных участков	–
9.1	Кадастровый номер входящего в состав земельного участка, представляющего собой единое землепользование (номер контура многоконтурного земельного участка), преобразование которого осуществляется	–
9.2	Кадастровые номера земельных участков, исключаемых из состава измененного (исходного) земельного участка, представляющего собой единое землепользование	–
9.3	Кадастровый или иной государственный учетный номер (инвентарный) объекта недвижимости, расположенного на измененном земельном участке	–
10.	Условный номер земельного участка	–
11.	Учетный номер проекта межевания территории	–
12.	Дополнительные сведения об образовании земельного участка	–
13.	Сведения о земельных участках (землях общего пользования, территории общего пользования), посредством которых обеспечивается доступ	–
14.	Иные сведения	Земельный участок образован из земель или земельного участка, государственная собственность на которые не разграничена. Орган, уполномоченный в соответствии с Федеральным законом от 25 октября 2001 г. N 137-ФЗ "О введении в действие Земельного кодекса Российской Федерации" на распоряжение таким земельным участком - Администрация городского округа Верещагинского округа. В соответствии с п. 4 ч. 1 ст. 36 Градостроительного кодекса Российской Федерации от 29.12.2004 N 190-ФЗ действие градостроительного регламента в отношении образуемого земельного участка не распространяется.
4. Пояснения к сведениям об образуемом земельном участке :ЗУ14		_____ обозначение земельного участка

1.

-

Сведения об образуемых земельных участках

1. Сведения о характерных точках границ образуемого земельного участка

:ЗУ20

обозначение земельного участка

Система координат МСК-59, зона 1Зона № 1

Обозначение характерных точек границ	Координаты, м		Метод определения координат	Формулы, примененные для расчета средней квадратической погрешности определения координат характерной точки границ (Mt), с подставленными в такие формулы значениями и итоговые (вычисленные) значения Mt, м	Описание закрепления точки
	X	Y			
1	2	3	4	5	6
н397	524918.50	1315651.60	Метод спутниковых геодезических измерений (определений)	$Mt = \sqrt{(0.07^2 + 0.07^2)} = 0.10$	Забор
н403	524915.59	1315670.03	Метод спутниковых геодезических измерений (определений)	$Mt = \sqrt{(0.07^2 + 0.07^2)} = 0.10$	Забор
н402	524953.09	1315676.68	Метод спутниковых геодезических измерений (определений)	$Mt = \sqrt{(0.07^2 + 0.07^2)} = 0.10$	Забор
н401	524955.85	1315658.86	Метод спутниковых геодезических измерений (определений)	$Mt = \sqrt{(0.07^2 + 0.07^2)} = 0.10$	Забор
н400	524948.12	1315657.52	Метод спутниковых геодезических измерений (определений)	$Mt = \sqrt{(0.07^2 + 0.07^2)} = 0.10$	Забор
н399	524940.98	1315656.55	Метод спутниковых геодезических измерений (определений)	$Mt = \sqrt{(0.07^2 + 0.07^2)} = 0.10$	Забор
н398	524938.49	1315654.87	Метод спутниковых геодезических измерений (определений)	$Mt = \sqrt{(0.07^2 + 0.07^2)} = 0.10$	Забор
н397	524918.50	1315651.60	Метод спутниковых геодезических измерений (определений)	$Mt = \sqrt{(0.07^2 + 0.07^2)} = 0.10$	Забор

2. Сведения о частях границ образуемого земельного участка :ЗУ20					обозначение земельного участка
Обозначение части границ		Горизонтальное проложение (S), м	Описание прохождения части границ	Сведения о согласовании местоположения границ (согласовано/спорное)	
от т.	до т.				
1	2	3	4	5	
н397	н403	18.66	–	–	
н403	н402	38.09	–	–	
н402	н401	18.03	–	–	
н401	н400	7.85	–	–	
н400	н399	7.21	–	–	
н399	н398	3.00	–	–	
н398	н397	20.26	–	–	

3. Сведения о характеристиках образуемого земельного участка :ЗУ20			обозначение земельного участка
№ п/п	Наименование характеристики земельного участка	Значение характеристики	
1	2	3	
1.	Адрес земельного участка	–	
1.1	Сведения о местоположении земельного участка (при отсутствии адреса) в структурированном в соответствии с федеральной информационной адресной системой виде	Пермский край, Верещагинский р-н, Верещагино г	
1.2	Дополнительные сведения о местоположении земельного участка	Российская Федерация, Пермский край, г.о. Верещагинский, г. Верещагино	
2.	Категория земель	Земли населенных пунктов	
3.	Вид (виды) разрешенного использования	в соответствии с ранее использовавшимся классификатором (dUtilizations) и сведения о разрешенном использовании в соответствии с документом Для индивидуальной жилой застройки Для индивидуального жилищного строительства	
3.1	Дополнительные сведения об использовании земельного участка	–	
4.	Реестровый номер границ территориальной зоны или в случае отсутствия такого реестрового номера ее индивидуальное обозначение (вид, тип, номер, индекс)	ЖЗ	
5.	Площадь земельного участка ± величина предельной	701 кв.м ± 5.59 кв.м	

	погрешности определения (вычисления) площади ($P \pm \Delta P$), м ²	
6.	Формула, примененная для вычисления предельной погрешности определения площади земельного участка, с подставленными значениями и итоговые (вычисленные) значения (ΔP), м ²	$\Delta P = 2 * 0.10 * \sqrt{701} * \sqrt{((1 + 1.61^2)/(2 * 1.61))} = 5.59$
7.	Предельные минимальный и максимальный размеры земельного участка ($P_{\text{мин}}$ и $P_{\text{макс}}$), м ²	200 2000
8.	Кадастровый или иной государственный учетный номер (инвентарный) объекта недвижимости, расположенного на образуемом земельном участке	59:16:0010136:129
9.	Кадастровые номера исходных земельных участков	–
9.1	Кадастровый номер входящего в состав земельного участка, представляющего собой единое землепользование (номер контура многоконтурного земельного участка), преобразование которого осуществляется	–
9.2	Кадастровые номера земельных участков, исключаемых из состава измененного (исходного) земельного участка, представляющего собой единое землепользование	–
9.3	Кадастровый или иной государственный учетный номер (инвентарный) объекта недвижимости, расположенного на измененном земельном участке	–
10.	Условный номер земельного участка	–
11.	Учетный номер проекта межевания территории	2-2023-ПМТ
12.	Дополнительные сведения об образовании земельного участка	–
13.	Сведения о земельных участках (землях общего пользования, территории общего пользования), посредством которых обеспечивается доступ	:ЗУ21
14.	Иные сведения	Земельный участок образован из земель или земельного участка, государственная собственность на которые не разграничена. Орган, уполномоченный в соответствии с Федеральным законом от 25 октября 2001 г. N 137-ФЗ "О введении в действие Земельного кодекса Российской Федерации" на распоряжение таким земельным участком - Администрация городского округа Верещагинского округа.
4. Пояснения к сведениям об образуемом земельном участке :ЗУ20		
		_____ обозначение земельного участка
1.	–	
Сведения об образуемых земельных участках		
1. Сведения о характерных точках границ образуемого земельного участка		
:ЗУ21		

обозначение земельного участка

Система координат МСК-59, зона 1

Зона № 1

Обозначение характерных точек границ	Координаты, м		Метод определения координат	Формулы, примененные для расчета средней квадратической погрешности определения координат характерной точки границ (Mt), с подставленными в такие формулы значениями и итоговые (вычисленные) значения Mt, м	Описание закрепления точки
	X	Y			
1	2	3	4	5	6
н495	524977.63	1315662.97	Метод спутниковых геодезических измерений (определений)	$Mt=\sqrt{(0.07^2+0.07^2)}=0.10$	Забор
н522	524964.10	1315651.58	Метод спутниковых геодезических измерений (определений)	$Mt=\sqrt{(0.07^2+0.07^2)}=0.10$	Забор
н521	524823.13	1315626.58	Метод спутниковых геодезических измерений (определений)	$Mt=\sqrt{(0.07^2+0.07^2)}=0.10$	Забор
н481	524812.72	1315624.75	Метод спутниковых геодезических измерений (определений)	$Mt=\sqrt{(0.07^2+0.07^2)}=0.10$	Забор
н261	524823.61	1315636.31	Метод спутниковых геодезических измерений (определений)	$Mt=\sqrt{(0.07^2+0.07^2)}=0.10$	Забор
н262	524843.92	1315639.73	Метод спутниковых геодезических измерений (определений)	$Mt=\sqrt{(0.07^2+0.07^2)}=0.10$	Забор
н520	524845.48	1315638.88	Метод спутниковых геодезических измерений (определений)	$Mt=\sqrt{(0.07^2+0.07^2)}=0.10$	Забор
н519	524850.19	1315639.84	Метод спутниковых геодезических измерений (определений)	$Mt=\sqrt{(0.07^2+0.07^2)}=0.10$	Забор
н518	524855.57	1315641.22	Метод спутниковых геодезических измерений (определений)	$Mt=\sqrt{(0.07^2+0.07^2)}=0.10$	Забор
н258	524855.44	1315642.18	Метод спутниковых геодезических	$Mt=\sqrt{(0.07^2+0.07^2)}=0.10$	Забор

			измерений (определений)		
н517	524871.13	1315644.16	Метод спутниковых геодезических измерений (определений)	$Mt=\sqrt{(0.07^2+0.07^2)}=0.10$	Забор
н516	524886.83	1315647.19	Метод спутниковых геодезических измерений (определений)	$Mt=\sqrt{(0.07^2+0.07^2)}=0.10$	Забор
н515	524906.50	1315649.92	Метод спутниковых геодезических измерений (определений)	$Mt=\sqrt{(0.07^2+0.07^2)}=0.10$	Забор
н514	524906.39	1315650.61	Метод спутниковых геодезических измерений (определений)	$Mt=\sqrt{(0.07^2+0.07^2)}=0.10$	Забор
н513	524907.10	1315650.70	Метод спутниковых геодезических измерений (определений)	$Mt=\sqrt{(0.07^2+0.07^2)}=0.10$	Забор
н512	524907.22	1315650.02	Метод спутниковых геодезических измерений (определений)	$Mt=\sqrt{(0.07^2+0.07^2)}=0.10$	Забор
н397	524918.50	1315651.60	Метод спутниковых геодезических измерений (определений)	$Mt=\sqrt{(0.07^2+0.07^2)}=0.10$	Забор
н398	524938.49	1315654.87	Метод спутниковых геодезических измерений (определений)	$Mt=\sqrt{(0.07^2+0.07^2)}=0.10$	Забор
н399	524940.98	1315656.55	Метод спутниковых геодезических измерений (определений)	$Mt=\sqrt{(0.07^2+0.07^2)}=0.10$	Забор
н400	524948.12	1315657.52	Метод спутниковых геодезических измерений (определений)	$Mt=\sqrt{(0.07^2+0.07^2)}=0.10$	Забор
н401	524955.85	1315658.86	Метод спутниковых геодезических измерений (определений)	$Mt=\sqrt{(0.07^2+0.07^2)}=0.10$	Забор
н495	524977.63	1315662.97	Метод спутниковых геодезических измерений	$Mt=\sqrt{(0.07^2+0.07^2)}=0.10$	Забор

					(определений)			
2. Сведения о частях границ образуемого земельного участка :ЗУ21								
обозначение земельного участка								
Обозначение части границ		Горизонтальное проложение (S), м	Описание прохождения части границ	Сведения о согласовании местоположения границ (согласовано/спорное)				
от т.	до т.							
1	2	3	4	5				
н495	н522	17.69	–	–				
н522	н521	143.17	–	–				
н521	н481	10.57	–	–				
н481	н261	15.88	–	–				
н261	н262	20.60	–	–				
н262	н520	1.78	–	–				
н520	н519	4.81	–	–				
н519	н518	5.55	–	–				
н518	н258	0.97	–	–				
н258	н517	15.81	–	–				
н517	н516	15.99	–	–				
н516	н515	19.86	–	–				
н515	н514	0.70	–	–				
н514	н513	0.72	–	–				
н513	н512	0.69	–	–				
н512	н397	11.39	–	–				
н397	н398	20.26	–	–				
н398	н399	3.00	–	–				
н399	н400	7.21	–	–				
н400	н401	7.85	–	–				
н401	н495	22.16	–	–				
3. Сведения о характеристиках образуемого земельного участка :ЗУ21								
обозначение земельного участка								
№ п/п	Наименование характеристики земельного участка			Значение характеристики				

1	2	3
1.	Адрес земельного участка	–
1.1	Сведения о местоположении земельного участка (при отсутствии адреса) в структурированном в соответствии с федеральной информационной адресной системой виде	Пермский край, Верещагинский р-н, Верещагино г
1.2	Дополнительные сведения о местоположении земельного участка	Российская Федерация, Пермский край, г.о. Верещагинский, г. Верещагино
2.	Категория земель	Земли населенных пунктов
3.	Вид (виды) разрешенного использования	в соответствии с ранее использовавшимся классификатором (dUtilizations) и сведения о разрешенном использовании в соответствии с документом Для общего пользования (уличная сеть) Улично-дорожная сеть
3.1	Дополнительные сведения об использовании земельного участка	земельный участок общего пользования
4.	Реестровый номер границ территориальной зоны или в случае отсутствия такого реестрового номера ее индивидуальное обозначение (вид, тип, номер, индекс)	–
5.	Площадь земельного участка \pm величина предельной погрешности определения (вычисления) площади ($P \pm \Delta P$), м ²	1359 кв.м \pm 11.11 кв.м
6.	Формула, примененная для вычисления предельной погрешности определения площади земельного участка, с подставленными значениями и итоговые (вычисленные) значения (ΔP), м ²	$\Delta P = 2 * 0.10 * \sqrt{1359} * \sqrt{((1 + 4.31^2)/(2 * 4.31))} = 11.11$
7.	Предельные минимальный и максимальный размеры земельного участка (P_{\min} и P_{\max}), м ²	200 2000
8.	Кадастровый или иной государственный учетный номер (инвентарный) объекта недвижимости, расположенного на образуемом земельном участке	59:16:0000000:4897, 59:16:0000000:4509, 59:16:0000000:4902, 59:16:0000000:5029
9.	Кадастровые номера исходных земельных участков	–
9.1	Кадастровый номер входящего в состав земельного участка, представляющего собой единое землепользование (номер контура многоконтурного земельного участка), преобразование которого осуществляется	–
9.2	Кадастровые номера земельных участков, исключаемых из состава измененного (исходного) земельного участка, представляющего собой единое землепользование	–
9.3	Кадастровый или иной государственный учетный номер (инвентарный) объекта недвижимости, расположенного на измененном земельном участке	–

10.	Условный номер земельного участка	–
11.	Учетный номер проекта межевания территории	2-2023-ПМТ
12.	Дополнительные сведения об образовании земельного участка	–
13.	Сведения о земельных участках (землях общего пользования, территории общего пользования), посредством которых обеспечивается доступ	–
14.	Иные сведения	Земельный участок образован из земель или земельного участка, государственная собственность на которые не разграничена. Орган, уполномоченный в соответствии с Федеральным законом от 25 октября 2001 г. N 137-ФЗ "О введении в действие Земельного кодекса Российской Федерации" на распоряжение таким земельным участком - Администрация городского округа Верещагинского округа. В соответствии с п. 4 ч. 1 ст. 36 Градостроительного кодекса Российской Федерации от 29.12.2004 N 190-ФЗ действие градостроительного регламента в отношении образуемого земельного участка не распространяется.

4. Пояснения к сведениям об образуемом земельном участке :ЗУ21

_____ обозначение земельного участка

1. –

Сведения об образуемых земельных участках

1. Сведения о характерных точках границ образуемого земельного участка

:ЗУ22

_____ обозначение земельного участка

Система координат МСК-59, зона 1

Зона № 1

Обозначение характерных точек границ	Координаты, м		Метод определения координат	Формулы, примененные для расчета средней квадратической погрешности определения координат характерной точки границ (Mt), с подставленными в такие формулы значениями и итоговые (вычисленные) значения Mt, м	Описание закрепления точки
	X	Y			
1	2	3	4	5	6
н404	524948.63	1315708.81	Метод спутниковых геодезических измерений (определений)	$Mt = \sqrt{(0.07^2 + 0.07^2)} = 0.10$	Забор
н416	524938.27	1315707.65	Метод спутниковых геодезических измерений	$Mt = \sqrt{(0.07^2 + 0.07^2)} = 0.10$	Забор

			(определений)		
н415	524937.76	1315709.05	Метод спутниковых геодезических измерений (определений)	$Mt=\sqrt{(0.07^2+0.07^2)}=0.10$	Забор
н414	524928.43	1315707.16	Метод спутниковых геодезических измерений (определений)	$Mt=\sqrt{(0.07^2+0.07^2)}=0.10$	Забор
н273	524910.13	1315703.95	Метод спутниковых геодезических измерений (определений)	$Mt=\sqrt{(0.07^2+0.07^2)}=0.10$	Забор
н274	524895.52	1315701.55	Метод спутниковых геодезических измерений (определений)	$Mt=\sqrt{(0.07^2+0.07^2)}=0.10$	Забор
н275	524894.95	1315702.37	Метод спутниковых геодезических измерений (определений)	$Mt=\sqrt{(0.07^2+0.07^2)}=0.10$	Забор
н269	524889.29	1315701.44	Метод спутниковых геодезических измерений (определений)	$Mt=\sqrt{(0.07^2+0.07^2)}=0.10$	Забор
н270	524871.25	1315698.44	Метод спутниковых геодезических измерений (определений)	$Mt=\sqrt{(0.07^2+0.07^2)}=0.10$	Забор
н265	524869.30	1315698.01	Метод спутниковых геодезических измерений (определений)	$Mt=\sqrt{(0.07^2+0.07^2)}=0.10$	Забор
н413	524862.16	1315697.11	Метод спутниковых геодезических измерений (определений)	$Mt=\sqrt{(0.07^2+0.07^2)}=0.10$	Забор
н412	524860.60	1315697.08	Метод спутниковых геодезических измерений (определений)	$Mt=\sqrt{(0.07^2+0.07^2)}=0.10$	Забор
н411	524860.21	1315699.75	Метод спутниковых геодезических измерений (определений)	$Mt=\sqrt{(0.07^2+0.07^2)}=0.10$	Забор
н410	524859.80	1315707.71	Метод спутниковых геодезических измерений (определений)	$Mt=\sqrt{(0.07^2+0.07^2)}=0.10$	Забор

н409	524867.35	1315708.78	Метод спутниковых геодезических измерений (определений)	$Mt=\sqrt{(0.07^2+0.07^2)}=0.10$	Забор
н408	524888.71	1315712.14	Метод спутниковых геодезических измерений (определений)	$Mt=\sqrt{(0.07^2+0.07^2)}=0.10$	Забор
н407	524906.74	1315713.68	Метод спутниковых геодезических измерений (определений)	$Mt=\sqrt{(0.07^2+0.07^2)}=0.10$	Забор
н406	524910.70	1315709.71	Метод спутниковых геодезических измерений (определений)	$Mt=\sqrt{(0.07^2+0.07^2)}=0.10$	Забор
н405	524947.60	1315715.08	Метод спутниковых геодезических измерений (определений)	$Mt=\sqrt{(0.07^2+0.07^2)}=0.10$	Забор
н404	524948.63	1315708.81	Метод спутниковых геодезических измерений (определений)	$Mt=\sqrt{(0.07^2+0.07^2)}=0.10$	Забор

2. Сведения о частях границ образуемого земельного участка :ЗУ22

_____ обозначение земельного участка

Обозначение части границ		Горизонтальное проложение (S), м	Описание прохождения части границ	Сведения о согласовании местоположения границ (согласовано/спорное)
от т.	до т.			
1	2	3	4	5
н404	н416	10.42	–	–
н416	н415	1.49	–	–
н415	н414	9.52	–	–
н414	н273	18.58	–	–
н273	н274	14.81	–	–
н274	н275	1.00	–	–
н275	н269	5.74	–	–
н269	н270	18.29	–	–
н270	н265	2.00	–	–
н265	н413	7.20	–	–
н413	н412	1.56	–	–

н412	н411	2.70	–	–
н411	н410	7.97	–	–
н410	н409	7.63	–	–
н409	н408	21.62	–	–
н408	н407	18.10	–	–
н407	н406	5.61	–	–
н406	н405	37.29	–	–
н405	н404	6.35	–	–

3. Сведения о характеристиках образуемого земельного участка :ЗУ22

обозначение земельного участка

№ п/п	Наименование характеристики земельного участка	Значение характеристики
1	2	3
1.	Адрес земельного участка	–
1.1	Сведения о местоположении земельного участка (при отсутствии адреса) в структурированном в соответствии с федеральной информационной адресной системой виде	Пермский край, Верещагинский р-н, Верещагино г
1.2	Дополнительные сведения о местоположении земельного участка	Российская Федерация, Пермский край, г.о. Верещагинский, г. Верещагино
2.	Категория земель	Земли населенных пунктов
3.	Вид (виды) разрешенного использования	в соответствии с ранее использовавшимся классификатором (dUtilizations) и сведения о разрешенном использовании в соответствии с документом Для общего пользования (уличная сеть) Земельные участки (территории) общего пользования
3.1	Дополнительные сведения об использовании земельного участка	земельный участок общего пользования
4.	Реестровый номер границ территориальной зоны или в случае отсутствия такого реестрового номера ее индивидуальное обозначение (вид, тип, номер, индекс)	–
5.	Площадь земельного участка ± величина предельной погрешности определения (вычисления) площади ($P \pm \Delta P$), м ²	741 кв.м ± 8.72 кв.м
6.	Формула, примененная для вычисления предельной погрешности определения площади земельного участка, с подставленными значениями и итоговые (вычисленные) значения (ΔP), м ²	$\Delta P = 2 * 0.10 * \sqrt{741} * \sqrt{((1 + 4.93^2)/(2 * 4.93))} = 8.72$
7.	Предельные минимальный и максимальный размеры	–

	земельного участка ($P_{\text{мин}}$ и $P_{\text{макс}}$), м ²	
8.	Кадастровый или иной государственный учетный номер (инвентарный) объекта недвижимости, расположенного на образуемом земельном участке	59:16:0000000:5066, 59:16:0010136:307, 59:16:0010136:305, 59:16:0010136:306
9.	Кадастровые номера исходных земельных участков	–
9.1	Кадастровый номер входящего в состав земельного участка, представляющего собой единое землепользование (номер контура многоконтурного земельного участка), преобразование которого осуществляется	–
9.2	Кадастровые номера земельных участков, исключаемых из состава измененного (исходного) земельного участка, представляющего собой единое землепользование	–
9.3	Кадастровый или иной государственный учетный номер (инвентарный) объекта недвижимости, расположенного на измененном земельном участке	–
10.	Условный номер земельного участка	–
11.	Учетный номер проекта межевания территории	2-2023-ПМТ
12.	Дополнительные сведения об образовании земельного участка	–
13.	Сведения о земельных участках (землях общего пользования, территории общего пользования), посредством которых обеспечивается доступ	–
14.	Иные сведения	Земельный участок образован из земель или земельного участка, государственная собственность на которые не разграничена. Орган, уполномоченный в соответствии с Федеральным законом от 25 октября 2001 г. N 137-ФЗ "О введении в действие Земельного кодекса Российской Федерации" на распоряжение таким земельным участком - Администрация городского округа Верещагинского округа. В соответствии с п. 4 ч. 1 ст. 36 Градостроительного кодекса Российской Федерации от 29.12.2004 N 190-ФЗ действие градостроительного регламента в отношении образуемого земельного участка не распространяется.
4. Пояснения к сведениям об образуемом земельном участке :ЗУ22		
		_____ обозначение земельного участка
1.	–	
Сведения об образуемых земельных участках		
1. Сведения о характерных точках границ образуемого земельного участка :ЗУ23		

обозначение земельного участка

Система координат МСК-59, зона 1

Зона № 1

Обозначение характерных точек границ	Координаты, м		Метод определения координат	Формулы, примененные для расчета средней квадратической погрешности определения координат характерной точки границ (Mt), с подставленными в такие формулы значениями и итоговые (вычисленные) значения Mt, м	Описание закрепления точки
	X	Y			
1	2	3	4	5	6
н417	524956.58	1315789.84	Метод спутниковых геодезических измерений (определений)	$Mt=\sqrt{(0.07^2+0.07^2)}=0.10$	Забор
н246	524934.73	1315784.47	Метод спутниковых геодезических измерений (определений)	$Mt=\sqrt{(0.07^2+0.07^2)}=0.10$	Забор
н239	524913.37	1315780.85	Метод спутниковых геодезических измерений (определений)	$Mt=\sqrt{(0.07^2+0.07^2)}=0.10$	Забор
н51	524900.29	1315778.26	Метод спутниковых геодезических измерений (определений)	$Mt=\sqrt{(0.07^2+0.07^2)}=0.10$	Забор
н4	524879.48	1315775.68	Метод спутниковых геодезических измерений (определений)	$Mt=\sqrt{(0.07^2+0.07^2)}=0.10$	Забор
н5	524870.93	1315774.04	Метод спутниковых геодезических измерений (определений)	$Mt=\sqrt{(0.07^2+0.07^2)}=0.10$	Забор
н6	524871.22	1315772.30	Метод спутниковых геодезических измерений (определений)	$Mt=\sqrt{(0.07^2+0.07^2)}=0.10$	Забор
н7	524862.38	1315770.47	Метод спутниковых геодезических измерений (определений)	$Mt=\sqrt{(0.07^2+0.07^2)}=0.10$	Забор
н234	524850.19	1315768.39	Метод спутниковых геодезических измерений (определений)	$Mt=\sqrt{(0.07^2+0.07^2)}=0.10$	Забор
н235	524841.95	1315767.10	Метод спутниковых геодезических	$Mt=\sqrt{(0.07^2+0.07^2)}=0.10$	Забор

			измерений (определений)		
н236	524835.59	1315765.63	Метод спутниковых геодезических измерений (определений)	$Mt=\sqrt{(0.07^2+0.07^2)}=0.10$	Забор
н362	524818.48	1315762.45	Метод спутниковых геодезических измерений (определений)	$Mt=\sqrt{(0.07^2+0.07^2)}=0.10$	Забор
н363	524803.01	1315760.39	Метод спутниковых геодезических измерений (определений)	$Mt=\sqrt{(0.07^2+0.07^2)}=0.10$	Забор
н425	524790.97	1315759.63	Метод спутниковых геодезических измерений (определений)	$Mt=\sqrt{(0.07^2+0.07^2)}=0.10$	Забор
н424	524788.96	1315772.14	Метод спутниковых геодезических измерений (определений)	$Mt=\sqrt{(0.07^2+0.07^2)}=0.10$	Забор
н423	524648.75	1315745.00	Метод спутниковых геодезических измерений (определений)	$Mt=\sqrt{(0.07^2+0.07^2)}=0.10$	Забор
н422	524640.34	1315743.67	Метод спутниковых геодезических измерений (определений)	$Mt=\sqrt{(0.07^2+0.07^2)}=0.10$	Забор
н421	524639.20	1315751.71	Метод спутниковых геодезических измерений (определений)	$Mt=\sqrt{(0.07^2+0.07^2)}=0.10$	Забор
н108	524659.15	1315757.92	Метод спутниковых геодезических измерений (определений)	$Mt=\sqrt{(0.07^2+0.07^2)}=0.10$	Забор
н105	524681.50	1315761.76	Метод спутниковых геодезических измерений (определений)	$Mt=\sqrt{(0.07^2+0.07^2)}=0.10$	Забор
н101	524706.13	1315766.06	Метод спутниковых геодезических измерений (определений)	$Mt=\sqrt{(0.07^2+0.07^2)}=0.10$	Забор
н335	524710.43	1315766.59	Метод спутниковых геодезических измерений	$Mt=\sqrt{(0.07^2+0.07^2)}=0.10$	Забор

			(определений)		
н329	524728.30	1315770.16	Метод спутниковых геодезических измерений (определений)	$Mt=\sqrt{(0.07^2+0.07^2)}=0.10$	Забор
н339	524745.79	1315773.88	Метод спутниковых геодезических измерений (определений)	$Mt=\sqrt{(0.07^2+0.07^2)}=0.10$	Забор
н340	524745.97	1315773.17	Метод спутниковых геодезических измерений (определений)	$Mt=\sqrt{(0.07^2+0.07^2)}=0.10$	Забор
н341	524752.31	1315774.66	Метод спутниковых геодезических измерений (определений)	$Mt=\sqrt{(0.07^2+0.07^2)}=0.10$	Забор
н176	524752.21	1315775.20	Метод спутниковых геодезических измерений (определений)	$Mt=\sqrt{(0.07^2+0.07^2)}=0.10$	Забор
н177	524775.98	1315779.10	Метод спутниковых геодезических измерений (определений)	$Mt=\sqrt{(0.07^2+0.07^2)}=0.10$	Забор
н38	524797.69	1315782.25	Метод спутниковых геодезических измерений (определений)	$Mt=\sqrt{(0.07^2+0.07^2)}=0.10$	Забор
н39	524808.52	1315784.15	Метод спутниковых геодезических измерений (определений)	$Mt=\sqrt{(0.07^2+0.07^2)}=0.10$	Забор
н40	524808.38	1315785.61	Метод спутниковых геодезических измерений (определений)	$Mt=\sqrt{(0.07^2+0.07^2)}=0.10$	Забор
н28	524817.14	1315786.94	Метод спутниковых геодезических измерений (определений)	$Mt=\sqrt{(0.07^2+0.07^2)}=0.10$	Забор
н188	524817.52	1315785.80	Метод спутниковых геодезических измерений (определений)	$Mt=\sqrt{(0.07^2+0.07^2)}=0.10$	Забор
н189	524833.03	1315788.86	Метод спутниковых геодезических измерений (определений)	$Mt=\sqrt{(0.07^2+0.07^2)}=0.10$	Забор

н191	524865.67	1315794.79	Метод спутниковых геодезических измерений (определений)	$Mt=\sqrt{(0.07^2+0.07^2)}=0.10$	Забор
н420	524880.85	1315797.53	Метод спутниковых геодезических измерений (определений)	$Mt=\sqrt{(0.07^2+0.07^2)}=0.10$	Забор
н419	524880.80	1315797.76	Метод спутниковых геодезических измерений (определений)	$Mt=\sqrt{(0.07^2+0.07^2)}=0.10$	Забор
н194	524888.87	1315799.63	Метод спутниковых геодезических измерений (определений)	$Mt=\sqrt{(0.07^2+0.07^2)}=0.10$	Забор
н195	524898.13	1315801.04	Метод спутниковых геодезических измерений (определений)	$Mt=\sqrt{(0.07^2+0.07^2)}=0.10$	Забор
н196	524902.21	1315801.40	Метод спутниковых геодезических измерений (определений)	$Mt=\sqrt{(0.07^2+0.07^2)}=0.10$	Забор
н197	524920.04	1315804.54	Метод спутниковых геодезических измерений (определений)	$Mt=\sqrt{(0.07^2+0.07^2)}=0.10$	Забор
н198	524920.40	1315801.87	Метод спутниковых геодезических измерений (определений)	$Mt=\sqrt{(0.07^2+0.07^2)}=0.10$	Забор
н199	524923.54	1315802.32	Метод спутниковых геодезических измерений (определений)	$Mt=\sqrt{(0.07^2+0.07^2)}=0.10$	Забор
н200	524923.30	1315805.17	Метод спутниковых геодезических измерений (определений)	$Mt=\sqrt{(0.07^2+0.07^2)}=0.10$	Забор
н201	524930.38	1315806.40	Метод спутниковых геодезических измерений (определений)	$Mt=\sqrt{(0.07^2+0.07^2)}=0.10$	Забор
н418	524952.80	1315810.25	Метод спутниковых геодезических измерений (определений)	$Mt=\sqrt{(0.07^2+0.07^2)}=0.10$	Забор
н417	524956.58	1315789.84	Метод спутниковых геодезических измерений (определений)	$Mt=\sqrt{(0.07^2+0.07^2)}=0.10$	Забор

геодезических
измерений
(определений)

2. Сведения о частях границ образуемого земельного участка :ЗУ23

обозначение земельного участка

Обозначение части границ		Горизонтальное проложение (S), м	Описание прохождения части границ	Сведения о согласовании местоположения границ (согласовано/спорное)
от т.	до т.			
1	2	3	4	5
н417	н246	22.50	–	–
н246	н239	21.66	–	–
н239	н51	13.33	–	–
н51	н4	20.97	–	–
н4	н5	8.71	–	–
н5	н6	1.76	–	–
н6	н7	9.03	–	–
н7	н234	12.37	–	–
н234	н235	8.34	–	–
н235	н236	6.53	–	–
н236	н362	17.40	–	–
н362	н363	15.61	–	–
н363	н425	12.06	–	–
н425	н424	12.67	–	–
н424	н423	142.81	–	–
н423	н422	8.51	–	–
н422	н421	8.12	–	–
н421	н108	20.89	–	–
н108	н105	22.68	–	–
н105	н101	25.00	–	–
н101	н335	4.33	–	–
н335	н329	18.22	–	–
н329	н339	17.88	–	–
н339	н340	0.73	–	–

н340	н341	6.51	–	–
н341	н176	0.55	–	–
н176	н177	24.09	–	–
н177	н38	21.94	–	–
н38	н39	11.00	–	–
н39	н40	1.47	–	–
н40	н28	8.86	–	–
н28	н188	1.20	–	–
н188	н189	15.81	–	–
н189	н191	33.17	–	–
н191	н420	15.43	–	–
н420	н419	0.24	–	–
н419	н194	8.28	–	–
н194	н195	9.37	–	–
н195	н196	4.10	–	–
н196	н197	18.10	–	–
н197	н198	2.69	–	–
н198	н199	3.17	–	–
н199	н200	2.86	–	–
н200	н201	7.19	–	–
н201	н418	22.75	–	–
н418	н417	20.76	–	–

3. Сведения о характеристиках образуемого земельного участка :ЗУ23

_____ обозначение земельного участка

№ п/п	Наименование характеристики земельного участка	Значение характеристики
1	2	3
1.	Адрес земельного участка	–
1.1	Сведения о местоположении земельного участка (при отсутствии адреса) в структурированном в соответствии с федеральной информационной адресной системой виде	Пермский край, Верещагинский р-н, Верещагино г
1.2	Дополнительные сведения о местоположении земельного	Российская Федерация, Пермский край,

	участка	г.о. Верещагинский, г. Верещагино
2.	Категория земель	Земли населенных пунктов
3.	Вид (виды) разрешенного использования	в соответствии с ранее использовавшимся классификатором (dUtilizations) и сведения о разрешенном использовании в соответствии с документом Для общего пользования (уличная сеть) Улично-дорожная сеть
3.1	Дополнительные сведения об использовании земельного участка	земельный участок общего пользования
4.	Реестровый номер границ территориальной зоны или в случае отсутствия такого реестрового номера ее индивидуальное обозначение (вид, тип, номер, индекс)	–
5.	Площадь земельного участка \pm величина предельной погрешности определения (вычисления) площади ($P \pm \Delta P$), м ²	5250 кв.м \pm 22.87 кв.м
6.	Формула, примененная для вычисления предельной погрешности определения площади земельного участка, с подставленными значениями и итоговые (вычисленные) значения (ΔP), м ²	$\Delta P = 2 * 0.10 * \sqrt{5250} * \sqrt{((1 + 4.77^2)/(2 * 4.77))} = 22.87$
7.	Предельные минимальный и максимальный размеры земельного участка (P_{\min} и P_{\max}), м ²	–
8.	Кадастровый или иной государственный учетный номер (инвентарный) объекта недвижимости, расположенного на образуемом земельном участке	59:16:0000000:4897, 59:16:0000000:5090, 59:16:0000000:5180
9.	Кадастровые номера исходных земельных участков	–
9.1	Кадастровый номер входящего в состав земельного участка, представляющего собой единое землепользование (номер контура многоконтурного земельного участка), преобразование которого осуществляется	–
9.2	Кадастровые номера земельных участков, исключаемых из состава измененного (исходного) земельного участка, представляющего собой единое землепользование	–
9.3	Кадастровый или иной государственный учетный номер (инвентарный) объекта недвижимости, расположенного на измененном земельном участке	–
10.	Условный номер земельного участка	–
11.	Учетный номер проекта межевания территории	2-2023-ПМТ
12.	Дополнительные сведения об образовании земельного участка	–
13.	Сведения о земельных участках (землях общего пользования, территории общего пользования), посредством которых обеспечивается доступ	–

14.	Иные сведения	Земельный участок образован из земель или земельного участка, государственная собственность на которые не разграничена. Орган, уполномоченный в соответствии с Федеральным законом от 25 октября 2001 г. N 137-ФЗ "О введении в действие Земельного кодекса Российской Федерации" на распоряжение таким земельным участком - Администрация городского Верещагинского округа. В соответствии с п. 4 ч. 1 ст. 36 Градостроительного кодекса Российской Федерации от 29.12.2004 N 190-ФЗ действие градостроительного регламента в отношении образуемого земельного участка не распространяется.
-----	---------------	--

4. Пояснения к сведениям об образуемом земельном участке :ЗУ23

_____ обозначение земельного участка

1.	–
----	---

Сведения об образуемых земельных участках

1. Сведения о характерных точках границ образуемого земельного участка

:ЗУ24

_____ обозначение земельного участка

Система координат МСК-59, зона 1

Зона № 1

Обозначение характерных точек границ	Координаты, м		Метод определения координат	Формулы, примененные для расчета средней квадратической погрешности определения координат характерной точки границ (Mt), с подставленными в такие формулы значениями и итоговые (вычисленные) значения Mt, м	Описание закрепления точки
	X	Y			
1	2	3	4	5	6
н426	524935.55	1315896.76	Метод спутниковых геодезических измерений (определений)	$Mt=\sqrt{(0.07^2+0.07^2)}=0.10$	Забор
н359	524915.29	1315892.08	Метод спутниковых геодезических измерений (определений)	$Mt=\sqrt{(0.07^2+0.07^2)}=0.10$	Забор
н360	524909.12	1315890.80	Метод спутниковых геодезических измерений (определений)	$Mt=\sqrt{(0.07^2+0.07^2)}=0.10$	Забор
н361	524903.56	1315889.60	Метод спутниковых геодезических измерений	$Mt=\sqrt{(0.07^2+0.07^2)}=0.10$	Забор

			(определений)		
н219	524883.94	1315885.61	Метод спутниковых геодезических измерений (определений)	$Mt=\sqrt{(0.07^2+0.07^2)}=0.10$	Забор
н220	524876.47	1315884.22	Метод спутниковых геодезических измерений (определений)	$Mt=\sqrt{(0.07^2+0.07^2)}=0.10$	Забор
н221	524872.15	1315883.47	Метод спутниковых геодезических измерений (определений)	$Mt=\sqrt{(0.07^2+0.07^2)}=0.10$	Забор
н222	524859.37	1315880.95	Метод спутниковых геодезических измерений (определений)	$Mt=\sqrt{(0.07^2+0.07^2)}=0.10$	Забор
н223	524852.09	1315879.09	Метод спутниковых геодезических измерений (определений)	$Mt=\sqrt{(0.07^2+0.07^2)}=0.10$	Забор
н346	524846.90	1315877.68	Метод спутниковых геодезических измерений (определений)	$Mt=\sqrt{(0.07^2+0.07^2)}=0.10$	Забор
н347	524837.24	1315875.67	Метод спутниковых геодезических измерений (определений)	$Mt=\sqrt{(0.07^2+0.07^2)}=0.10$	Забор
н348	524835.14	1315873.99	Метод спутниковых геодезических измерений (определений)	$Mt=\sqrt{(0.07^2+0.07^2)}=0.10$	Забор
н349	524826.58	1315872.50	Метод спутниковых геодезических измерений (определений)	$Mt=\sqrt{(0.07^2+0.07^2)}=0.10$	Забор
н350	524819.81	1315871.32	Метод спутниковых геодезических измерений (определений)	$Mt=\sqrt{(0.07^2+0.07^2)}=0.10$	Забор
н343	524817.55	1315870.93	Метод спутниковых геодезических измерений (определений)	$Mt=\sqrt{(0.07^2+0.07^2)}=0.10$	Забор
н344	524785.96	1315865.26	Метод спутниковых геодезических измерений (определений)	$Mt=\sqrt{(0.07^2+0.07^2)}=0.10$	Забор

н166	524763.56	1315860.04	Метод спутниковых геодезических измерений (определений)	$Mt=\sqrt{(0.07^2+0.07^2)}=0.10$	Забор
н167	524755.36	1315858.90	Метод спутниковых геодезических измерений (определений)	$Mt=\sqrt{(0.07^2+0.07^2)}=0.10$	Забор
н168	524738.77	1315855.01	Метод спутниковых геодезических измерений (определений)	$Mt=\sqrt{(0.07^2+0.07^2)}=0.10$	Забор
н169	524735.95	1315854.10	Метод спутниковых геодезических измерений (определений)	$Mt=\sqrt{(0.07^2+0.07^2)}=0.10$	Забор
н336	524734.43	1315853.59	Метод спутниковых геодезических измерений (определений)	$Mt=\sqrt{(0.07^2+0.07^2)}=0.10$	Забор
н337	524705.08	1315848.32	Метод спутниковых геодезических измерений (определений)	$Mt=\sqrt{(0.07^2+0.07^2)}=0.10$	Забор
н432	524704.69	1315849.81	Метод спутниковых геодезических измерений (определений)	$Mt=\sqrt{(0.07^2+0.07^2)}=0.10$	Забор
н160	524675.42	1315842.82	Метод спутниковых геодезических измерений (определений)	$Mt=\sqrt{(0.07^2+0.07^2)}=0.10$	Забор
н161	524664.49	1315840.73	Метод спутниковых геодезических измерений (определений)	$Mt=\sqrt{(0.07^2+0.07^2)}=0.10$	Забор
н162	524664.13	1315840.66	Метод спутниковых геодезических измерений (определений)	$Mt=\sqrt{(0.07^2+0.07^2)}=0.10$	Забор
н163	524656.01	1315839.07	Метод спутниковых геодезических измерений (определений)	$Mt=\sqrt{(0.07^2+0.07^2)}=0.10$	Забор
н164	524644.63	1315836.50	Метод спутниковых геодезических измерений (определений)	$Mt=\sqrt{(0.07^2+0.07^2)}=0.10$	Забор
н431	524624.83	1315832.89	Метод спутниковых геодезических измерений (определений)	$Mt=\sqrt{(0.07^2+0.07^2)}=0.10$	Забор

			геодезических измерений (определений)		
н430	524622.22	1315852.60	Метод спутниковых геодезических измерений (определений)	$Mt=\sqrt{(0.07^2+0.07^2)}=0.10$	Забор
н429	524644.15	1315856.29	Метод спутниковых геодезических измерений (определений)	$Mt=\sqrt{(0.07^2+0.07^2)}=0.10$	Забор
н428	524691.11	1315865.95	Метод спутниковых геодезических измерений (определений)	$Mt=\sqrt{(0.07^2+0.07^2)}=0.10$	Забор
н396	524700.07	1315877.35	Метод спутниковых геодезических измерений (определений)	$Mt=\sqrt{(0.07^2+0.07^2)}=0.10$	Забор
н393	524729.17	1315882.67	Метод спутниковых геодезических измерений (определений)	$Mt=\sqrt{(0.07^2+0.07^2)}=0.10$	Забор
н394	524757.74	1315887.65	Метод спутниковых геодезических измерений (определений)	$Mt=\sqrt{(0.07^2+0.07^2)}=0.10$	Забор
н79	524783.50	1315887.47	Метод спутниковых геодезических измерений (определений)	$Mt=\sqrt{(0.07^2+0.07^2)}=0.10$	Забор
н75	524814.92	1315893.98	Метод спутниковых геодезических измерений (определений)	$Mt=\sqrt{(0.07^2+0.07^2)}=0.10$	Забор
н76	524833.04	1315897.25	Метод спутниковых геодезических измерений (определений)	$Mt=\sqrt{(0.07^2+0.07^2)}=0.10$	Забор
н72	524846.02	1315900.10	Метод спутниковых геодезических измерений (определений)	$Mt=\sqrt{(0.07^2+0.07^2)}=0.10$	Забор
н69	524850.98	1315901.00	Метод спутниковых геодезических измерений (определений)	$Mt=\sqrt{(0.07^2+0.07^2)}=0.10$	Забор
н70	524863.21	1315903.52	Метод спутниковых геодезических измерений	$Mt=\sqrt{(0.07^2+0.07^2)}=0.10$	Забор

			(определений)		
н71	524872.54	1315905.25	Метод спутниковых геодезических измерений (определений)	$Mt=\sqrt{(0.07^2+0.07^2)}=0.10$	Забор
н64	524879.53	1315906.72	Метод спутниковых геодезических измерений (определений)	$Mt=\sqrt{(0.07^2+0.07^2)}=0.10$	Забор
н146	524905.46	1315912.18	Метод спутниковых геодезических измерений (определений)	$Mt=\sqrt{(0.07^2+0.07^2)}=0.10$	Забор
н147	524912.29	1315913.53	Метод спутниковых геодезических измерений (определений)	$Mt=\sqrt{(0.07^2+0.07^2)}=0.10$	Забор
н427	524931.91	1315915.82	Метод спутниковых геодезических измерений (определений)	$Mt=\sqrt{(0.07^2+0.07^2)}=0.10$	Забор
н426	524935.55	1315896.76	Метод спутниковых геодезических измерений (определений)	$Mt=\sqrt{(0.07^2+0.07^2)}=0.10$	Забор

2. Сведения о частях границ образуемого земельного участка :ЗУ24

обозначение земельного участка

Обозначение части границ		Горизонтальное проложение (S), м	Описание прохождения части границ	Сведения о согласовании местоположения границ (согласовано/спорное)
от т.	до т.			
1	2	3	4	5
н426	н359	20.79	–	–
н359	н360	6.30	–	–
н360	н361	5.69	–	–
н361	н219	20.02	–	–
н219	н220	7.60	–	–
н220	н221	4.38	–	–
н221	н222	13.03	–	–
н222	н223	7.51	–	–
н223	н346	5.38	–	–
н346	н347	9.87	–	–

н347	н348	2.69	–	–
н348	н349	8.69	–	–
н349	н350	6.87	–	–
н350	н343	2.29	–	–
н343	н344	32.09	–	–
н344	н166	23.00	–	–
н166	н167	8.28	–	–
н167	н168	17.04	–	–
н168	н169	2.96	–	–
н169	н336	1.60	–	–
н336	н337	29.82	–	–
н337	н432	1.54	–	–
н432	н160	30.09	–	–
н160	н161	11.13	–	–
н161	н162	0.37	–	–
н162	н163	8.27	–	–
н163	н164	11.67	–	–
н164	н431	20.13	–	–
н431	н430	19.88	–	–
н430	н429	22.24	–	–
н429	н428	47.94	–	–
н428	н396	14.50	–	–
н396	н393	29.58	–	–
н393	н394	29.00	–	–
н394	н79	25.76	–	–
н79	н75	32.09	–	–
н75	н76	18.41	–	–
н76	н72	13.29	–	–
н72	н69	5.04	–	–
н69	н70	12.49	–	–

н70	н71	9.49	–	–
н71	н64	7.14	–	–
н64	н146	26.50	–	–
н146	н147	6.96	–	–
н147	н427	19.75	–	–
н427	н426	19.40	–	–

3. Сведения о характеристиках образуемого земельного участка :ЗУ24

_____ обозначение земельного участка

№ п/п	Наименование характеристики земельного участка	Значение характеристики
1	2	3
1.	Адрес земельного участка	–
1.1	Сведения о местоположении земельного участка (при отсутствии адреса) в структурированном в соответствии с федеральной информационной адресной системой виде	Пермский край, Верещагинский р-н, Верещагино г
1.2	Дополнительные сведения о местоположении земельного участка	Российская Федерация, Пермский край, г.о. Верещагинский, г. Верещагино
2.	Категория земель	Земли населенных пунктов
3.	Вид (виды) разрешенного использования	в соответствии с ранее использовавшимся классификатором (dUtilizations) и сведения о разрешенном использовании в соответствии с документом Для общего пользования (уличная сеть) Улично-дорожная сеть
3.1	Дополнительные сведения об использовании земельного участка	земельный участок общего пользования
4.	Реестровый номер границ территориальной зоны или в случае отсутствия такого реестрового номера ее индивидуальное обозначение (вид, тип, номер, индекс)	–
5.	Площадь земельного участка \pm величина предельной погрешности определения (вычисления) площади ($P \pm \Delta P$), м ²	7274 кв.м \pm 24.26 кв.м
6.	Формула, примененная для вычисления предельной погрешности определения площади земельного участка, с подставленными значениями и итоговые (вычисленные) значения (ΔP), м ²	$\Delta P = 2 * 0.10 * \sqrt{7274} * \sqrt{((1 + 3.78^2)/(2 * 3.78))} = 24.26$
7.	Предельные минимальный и максимальный размеры земельного участка (P_{\min} и P_{\max}), м ²	–
8.	Кадастровый или иной государственный учетный номер (инвентарный) объекта недвижимости, расположенного на образуемом земельном участке	–

9.	Кадастровые номера исходных земельных участков	–		
9.1	Кадастровый номер входящего в состав земельного участка, представляющего собой единое землепользование (номер контура многоконтурного земельного участка), преобразование которого осуществляется	–		
9.2	Кадастровые номера земельных участков, исключаемых из состава измененного (исходного) земельного участка, представляющего собой единое землепользование	–		
9.3	Кадастровый или иной государственный учетный номер (инвентарный) объекта недвижимости, расположенного на измененном земельном участке	–		
10.	Условный номер земельного участка	–		
11.	Учетный номер проекта межевания территории	–		
12.	Дополнительные сведения об образовании земельного участка	–		
13.	Сведения о земельных участках (землях общего пользования, территории общего пользования), посредством которых обеспечивается доступ	–		
14.	Иные сведения	Земельный участок образован из земель или земельного участка, государственная собственность на которые не разграничена. Орган, уполномоченный в соответствии с Федеральным законом от 25 октября 2001 г. N 137-ФЗ "О введении в действие Земельного кодекса Российской Федерации" на распоряжение таким земельным участком - Администрация городского Верещагинского округа. В соответствии с п. 4 ч. 1 ст. 36 Градостроительного кодекса Российской Федерации от 29.12.2004 N 190-ФЗ действие градостроительного регламента в отношении образуемого земельного участка не распространяется.		
4. Пояснения к сведениям об образуемом земельном участке :3У24				
		_____ обозначение земельного участка		
1.	–			
Сведения об образуемых земельных участках				
1. Сведения о характерных точках границ образуемого земельного участка				
:3У25 _____ обозначение земельного участка				
Система координат <u>МСК-59, зона 1</u>		Зона № <u>1</u>		
Обозначен	Координаты, м	Метод определения	Формулы, примененные для	Описание

не характерн ых точек границ	X	Y	координат	расчета средней квадратической погрешности определения координат характерной точки границ (Mt), с подставленными в такие формулы значениями и итоговые (вычисленные) значения Mt, м	закрепления точки
1	2	3	4	5	6
н223	524852.09	1315879.09	Метод спутниковых геодезических измерений (определений)	$Mt=\sqrt{(0.07^2+0.07^2)}=0.10$	Забор
н224	524855.11	1315859.78	Метод спутниковых геодезических измерений (определений)	$Mt=\sqrt{(0.07^2+0.07^2)}=0.10$	Забор
н209	524855.98	1315854.97	Метод спутниковых геодезических измерений (определений)	$Mt=\sqrt{(0.07^2+0.07^2)}=0.10$	Забор
н227	524857.72	1315843.82	Метод спутниковых геодезических измерений (определений)	$Mt=\sqrt{(0.07^2+0.07^2)}=0.10$	Забор
н228	524856.40	1315843.78	Метод спутниковых геодезических измерений (определений)	$Mt=\sqrt{(0.07^2+0.07^2)}=0.10$	Забор
н229	524856.40	1315840.00	Метод спутниковых геодезических измерений (определений)	$Mt=\sqrt{(0.07^2+0.07^2)}=0.10$	Забор
н230	524858.56	1315840.00	Метод спутниковых геодезических измерений (определений)	$Mt=\sqrt{(0.07^2+0.07^2)}=0.10$	Забор
н18	524859.10	1315836.41	Метод спутниковых геодезических измерений (определений)	$Mt=\sqrt{(0.07^2+0.07^2)}=0.10$	Забор
н19	524849.05	1315834.75	Метод спутниковых геодезических измерений (определений)	$Mt=\sqrt{(0.07^2+0.07^2)}=0.10$	Забор
н433	524847.28	1315852.12	Метод спутниковых геодезических измерений (определений)	$Mt=\sqrt{(0.07^2+0.07^2)}=0.10$	Забор
н355	524847.13	1315852.06	Метод спутниковых геодезических	$Mt=\sqrt{(0.07^2+0.07^2)}=0.10$	Забор

			измерений (определений)		
н345	524850.43	1315854.88	Метод спутниковых геодезических измерений (определений)	$Mt=\sqrt{(0.07^2+0.07^2)}=0.10$	Забор
н346	524846.90	1315877.68	Метод спутниковых геодезических измерений (определений)	$Mt=\sqrt{(0.07^2+0.07^2)}=0.10$	Забор
н223	524852.09	1315879.09	Метод спутниковых геодезических измерений (определений)	$Mt=\sqrt{(0.07^2+0.07^2)}=0.10$	Забор

2. Сведения о частях границ образуемого земельного участка :ЗУ25

Обозначение части границ		Горизонтальное проложение (S), м	Описание прохождения части границ	Сведения о согласовании местоположения границ (согласовано/спорное)
от т.	до т.			
1	2	3	4	5
н223	н224	19.54	–	–
н224	н209	4.89	–	–
н209	н227	11.28	–	–
н227	н228	1.32	–	–
н228	н229	3.78	–	–
н229	н230	2.16	–	–
н230	н18	3.63	–	–
н18	н19	10.19	–	–
н19	н433	17.46	–	–
н433	н355	0.16	–	–
н355	н345	4.34	–	–
н345	н346	23.07	–	–
н346	н223	5.38	–	–

3. Сведения о характеристиках образуемого земельного участка :ЗУ25

№ п/п	Наименование характеристики земельного участка	Значение характеристики
1	2	3

1.	Адрес земельного участка	–
1.1	Сведения о местоположении земельного участка (при отсутствии адреса) в структурированном в соответствии с федеральной информационной адресной системой виде	Пермский край, Верещагинский р-н, Верещагино г
1.2	Дополнительные сведения о местоположении земельного участка	Российская Федерация, Пермский край, г.о. Верещагинский, г. Верещагино
2.	Категория земель	Земли населенных пунктов
3.	Вид (виды) разрешенного использования	в соответствии с ранее использовавшимся классификатором (dUtilizations) и сведения о разрешенном использовании в соответствии с документом Для общего пользования (уличная сеть) Земельные участки (территории) общего пользования
3.1	Дополнительные сведения об использовании земельного участка	земельный участок общего пользования
4.	Реестровый номер границ территориальной зоны или в случае отсутствия такого реестрового номера ее индивидуальное обозначение (вид, тип, номер, индекс)	–
5.	Площадь земельного участка \pm величина предельной погрешности определения (вычисления) площади ($P \pm \Delta P$), м ²	302 кв.м \pm 4.86 кв.м
6.	Формула, примененная для вычисления предельной погрешности определения площади земельного участка, с подставленными значениями и итоговые (вычисленные) значения (ΔP), м ²	$\Delta P = 2 * 0.10 * \sqrt{302} * \sqrt{((1 + 3.63^2)/(2 * 3.63))} = 4.86$
7.	Предельные минимальный и максимальный размеры земельного участка (P_{\min} и P_{\max}), м ²	–
8.	Кадастровый или иной государственный учетный номер (инвентарный) объекта недвижимости, расположенного на образуемом земельном участке	–
9.	Кадастровые номера исходных земельных участков	–
9.1	Кадастровый номер входящего в состав земельного участка, представляющего собой единое землепользование (номер контура многоконтурного земельного участка), преобразование которого осуществляется	–
9.2	Кадастровые номера земельных участков, исключаемых из состава измененного (исходного) земельного участка, представляющего собой единое землепользование	–
9.3	Кадастровый или иной государственный учетный номер (инвентарный) объекта недвижимости, расположенного на измененном земельном участке	–
10.	Условный номер земельного участка	–
11.	Учетный номер проекта межевания территории	–

12.	Дополнительные сведения об образовании земельного участка	–
13.	Сведения о земельных участках (землях общего пользования, территории общего пользования), посредством которых обеспечивается доступ	–
14.	Иные сведения	Земельный участок образован из земель или земельного участка, государственная собственность на которые не разграничена. Орган, уполномоченный в соответствии с Федеральным законом от 25 октября 2001 г. N 137-ФЗ "О введении в действие Земельного кодекса Российской Федерации" на распоряжение таким земельным участком - Администрация городского Верещагинского округа. В соответствии с п. 4 ч. 1 ст. 36 Градостроительного кодекса Российской Федерации от 29.12.2004 N 190-ФЗ действие градостроительного регламента в отношении образуемого земельного участка не распространяется.

4. Пояснения к сведениям об образуемом земельном участке :ЗУ25

_____ обозначение земельного участка

1. –

Сведения об образуемых земельных участках

1. Сведения о характерных точках границ образуемого земельного участка

:ЗУ26

_____ обозначение земельного участка

Система координат МСК-59, зона 1

Зона № 1

Обозначение характерных точек границ	Координаты, м		Метод определения координат	Формулы, примененные для расчета средней квадратической погрешности определения координат характерной точки границ (Mt), с подставленными в такие формулы значениями и итоговые (вычисленные) значения Mt, м	Описание закрепления точки
	X	Y			
1	2	3	4	5	6
н69	524850.98	1315901.00	Метод спутниковых геодезических измерений (определений)	$Mt = \sqrt{(0.07^2 + 0.07^2)} = 0.10$	Забор
н72	524846.02	1315900.10	Метод спутниковых геодезических измерений (определений)	$Mt = \sqrt{(0.07^2 + 0.07^2)} = 0.10$	Забор
н73	524841.65	1315920.16	Метод спутниковых геодезических измерений (определений)	$Mt = \sqrt{(0.07^2 + 0.07^2)} = 0.10$	Забор

			измерений (определений)		
н386	524839.49	1315938.49	Метод спутниковых геодезических измерений (определений)	$Mt=\sqrt{(0.07^2+0.07^2)}=0.10$	Забор
н387	524843.47	1315938.95	Метод спутниковых геодезических измерений (определений)	$Mt=\sqrt{(0.07^2+0.07^2)}=0.10$	Забор
н388	524844.94	1315929.88	Метод спутниковых геодезических измерений (определений)	$Mt=\sqrt{(0.07^2+0.07^2)}=0.10$	Забор
н389	524846.38	1315930.09	Метод спутниковых геодезических измерений (определений)	$Mt=\sqrt{(0.07^2+0.07^2)}=0.10$	Забор
н68	524847.68	1315922.15	Метод спутниковых геодезических измерений (определений)	$Mt=\sqrt{(0.07^2+0.07^2)}=0.10$	Забор
н69	524850.98	1315901.00	Метод спутниковых геодезических измерений (определений)	$Mt=\sqrt{(0.07^2+0.07^2)}=0.10$	Забор

2. Сведения о частях границ образуемого земельного участка :ЗУ26

_____ обозначение земельного участка

Обозначение части границ		Горизонтальное проложение (S), м	Описание прохождения части границ	Сведения о согласовании местоположения границ (согласовано/спорное)
от т.	до т.			
1	2	3	4	5
н69	н72	5.04	–	–
н72	н73	20.53	–	–
н73	н386	18.46	–	–
н386	н387	4.01	–	–
н387	н388	9.19	–	–
н388	н389	1.46	–	–
н389	н68	8.05	–	–
н68	н69	21.41	–	–

3. Сведения о характеристиках образуемого земельного участка :ЗУ26

_____ обозначение земельного участка

№ п/п	Наименование характеристики земельного участка	Значение характеристики
1	2	3
1.	Адрес земельного участка	–
1.1	Сведения о местоположении земельного участка (при отсутствии адреса) в структурированном в соответствии с федеральной информационной адресной системой виде	Пермский край, Верещагинский р-н, Верещагино г
1.2	Дополнительные сведения о местоположении земельного участка	Российская Федерация, Пермский край, г.о. Верещагинский, г. Верещагино
2.	Категория земель	Земли населенных пунктов
3.	Вид (виды) разрешенного использования	в соответствии с ранее использовавшимся классификатором (dUtilizations) и сведения о разрешенном использовании в соответствии с документом Для общего пользования (уличная сеть) Земельные участки (территории) общего пользования
3.1	Дополнительные сведения об использовании земельного участка	земельный участок общего пользования
4.	Реестровый номер границ территориальной зоны или в случае отсутствия такого реестрового номера ее индивидуальное обозначение (вид, тип, номер, индекс)	–
5.	Площадь земельного участка \pm величина предельной погрешности определения (вычисления) площади ($P \pm \Delta P$), м ²	210 кв.м \pm 3.93 кв.м
6.	Формула, примененная для вычисления предельной погрешности определения площади земельного участка, с подставленными значениями и итоговые (вычисленные) значения (ΔP), м ²	$\Delta P = 2 * 0.10 * \sqrt{210} * \sqrt{((1 + 3.38^2)/(2 * 3.38))} = 3.93$
7.	Предельные минимальный и максимальный размеры земельного участка (P_{\min} и P_{\max}), м ²	–
8.	Кадастровый или иной государственный учетный номер (инвентарный) объекта недвижимости, расположенного на образуемом земельном участке	–
9.	Кадастровые номера исходных земельных участков	–
9.1	Кадастровый номер входящего в состав земельного участка, представляющего собой единое землепользование (номер контура многоконтурного земельного участка), преобразование которого осуществляется	–
9.2	Кадастровые номера земельных участков, исключаемых из состава измененного (исходного) земельного участка, представляющего собой единое землепользование	–
9.3	Кадастровый или иной государственный учетный номер (инвентарный) объекта недвижимости, расположенного на	–

	измененном земельном участке	
10.	Условный номер земельного участка	–
11.	Учетный номер проекта межевания территории	2-2023-ПМТ
12.	Дополнительные сведения об образовании земельного участка	–
13.	Сведения о земельных участках (землях общего пользования, территории общего пользования), посредством которых обеспечивается доступ	–
14.	Иные сведения	Земельный участок образован из земель или земельного участка, государственная собственность на которые не разграничена. Орган, уполномоченный в соответствии с Федеральным законом от 25 октября 2001 г. N 137-ФЗ "О введении в действие Земельного кодекса Российской Федерации" на распоряжение таким земельным участком - Администрация городского Верещагинского округа. В соответствии с п. 4 ч. 1 ст. 36 Градостроительного кодекса Российской Федерации от 29.12.2004 N 190-ФЗ действие градостроительного регламента в отношении образуемого земельного участка не распространяется.

4. Пояснения к сведениям об образуемом земельном участке :ЗУ26

_____ обозначение земельного участка

1.	–
----	---

Сведения об образуемых земельных участках

1. Сведения о характерных точках границ образуемого земельного участка

:ЗУ27

_____ обозначение земельного участка

Система координат МСК-59, зона 1

Зона № 1

Обозначение характерных точек границ	Координаты, м		Метод определения координат	Формулы, примененные для расчета средней квадратической погрешности определения координат характерной точки границ (Mt), с подставленными в такие формулы значениями и итоговые (вычисленные) значения Mt, м	Описание закрепления точки
	X	Y			
1	2	3	4	5	6
н434	524686.94	1315954.15	Метод спутниковых геодезических измерений (определений)	$Mt=\sqrt{(0.07^2+0.07^2)}=0.10$	Забор
н395	524694.76	1315908.22	Метод спутниковых	$Mt=\sqrt{(0.07^2+0.07^2)}=0.10$	Забор

			геодезических измерений (определений)		
н396	524700.07	1315877.35	Метод спутниковых геодезических измерений (определений)	$Mt=\sqrt{(0.07^2+0.07^2)}=0.10$	Забор
н428	524691.11	1315865.95	Метод спутниковых геодезических измерений (определений)	$Mt=\sqrt{(0.07^2+0.07^2)}=0.10$	Забор
н437	524683.96	1315906.42	Метод спутниковых геодезических измерений (определений)	$Mt=\sqrt{(0.07^2+0.07^2)}=0.10$	Забор
н436	524680.09	1315927.21	Метод спутниковых геодезических измерений (определений)	$Mt=\sqrt{(0.07^2+0.07^2)}=0.10$	Забор
н435	524676.23	1315947.97	Метод спутниковых геодезических измерений (определений)	$Mt=\sqrt{(0.07^2+0.07^2)}=0.10$	Забор
н434	524686.94	1315954.15	Метод спутниковых геодезических измерений (определений)	$Mt=\sqrt{(0.07^2+0.07^2)}=0.10$	Забор

2. Сведения о частях границ образуемого земельного участка :3У27

обозначение земельного участка

Обозначение части границ		Горизонтальное проложение (S), м	Описание прохождения части границ	Сведения о согласовании местоположения границ (согласовано/спорное)
от т.	до т.			
1	2	3	4	5
н434	н395	46.59	–	–
н395	н396	31.32	–	–
н396	н428	14.50	–	–
н428	н437	41.10	–	–
н437	н436	21.15	–	–
н436	н435	21.12	–	–
н435	н434	12.37	–	–

3. Сведения о характеристиках образуемого земельного участка :3У27

обозначение земельного участка

№ п/п	Наименование характеристики земельного участка	Значение характеристики
1	2	3
1.	Адрес земельного участка	–
1.1	Сведения о местоположении земельного участка (при отсутствии адреса) в структурированном в соответствии с федеральной информационной адресной системой виде	Пермский край, Верещагинский р-н, Верещагино г
1.2	Дополнительные сведения о местоположении земельного участка	Российская Федерация, Пермский край, г.о. Верещагинский, г. Верещагино
2.	Категория земель	Земли населенных пунктов
3.	Вид (виды) разрешенного использования	<p>в соответствии с ранее использовавшимся классификатором (dUtilizations) и сведения о разрешенном использовании в соответствии с документом</p> <p>Для общего пользования (уличная сеть)</p> <p>Земельные участки (территории) общего пользования</p>
3.1	Дополнительные сведения об использовании земельного участка	земельный участок общего пользования
4.	Реестровый номер границ территориальной зоны или в случае отсутствия такого реестрового номера ее индивидуальное обозначение (вид, тип, номер, индекс)	–
5.	Площадь земельного участка ± величина предельной погрешности определения (вычисления) площади ($P \pm \Delta P$), м ²	895 кв.м ± 8.43 кв.м
6.	Формула, примененная для вычисления предельной погрешности определения площади земельного участка, с подставленными значениями и итоговые (вычисленные) значения (ΔP), м ²	$\Delta P = 2 * 0.10 * \sqrt{895} * \sqrt{((1 + 3.70^2)/(2 * 3.70))} = 8.43$
7.	Предельные минимальный и максимальный размеры земельного участка (P_{\min} и P_{\max}), м ²	–
8.	Кадастровый или иной государственный учетный номер (инвентарный) объекта недвижимости, расположенного на образуемом земельном участке	–
9.	Кадастровые номера исходных земельных участков	–
9.1	Кадастровый номер входящего в состав земельного участка, представляющего собой единое землепользование (номер контура многоконтурного земельного участка), преобразование которого осуществляется	–
9.2	Кадастровые номера земельных участков, исключаемых из состава измененного (исходного) земельного участка, представляющего собой единое землепользование	–
9.3	Кадастровый или иной государственный учетный номер (инвентарный) объекта недвижимости, расположенного на	–

	измененном земельном участке	
10.	Условный номер земельного участка	–
11.	Учетный номер проекта межевания территории	2-2023-ПМТ
12.	Дополнительные сведения об образовании земельного участка	–
13.	Сведения о земельных участках (землях общего пользования, территории общего пользования), посредством которых обеспечивается доступ	–
14.	Иные сведения	Земельный участок образован из земель или земельного участка, государственная собственность на которые не разграничена. Орган, уполномоченный в соответствии с Федеральным законом от 25 октября 2001 г. N 137-ФЗ "О введении в действие Земельного кодекса Российской Федерации" на распоряжение таким земельным участком - Администрация городского Верещагинского округа. В соответствии с п. 4 ч. 1 ст. 36 Градостроительного кодекса Российской Федерации от 29.12.2004 N 190-ФЗ действие градостроительного регламента в отношении образуемого земельного участка не распространяется.

4. Пояснения к сведениям об образуемом земельном участке :ЗУ27

_____ обозначение земельного участка

1.	–
----	---

Сведения об образуемых земельных участках

1. Сведения о характерных точках границ образуемого земельного участка

:ЗУ28

_____ обозначение земельного участка

Система координат МСК-59, зона 1

Зона № 1

Обозначение характерных точек границ	Координаты, м		Метод определения координат	Формулы, примененные для расчета средней квадратической погрешности определения координат характерной точки границ (Mt), с подставленными в такие формулы значениями и итоговые (вычисленные) значения Mt, м	Описание закрепления точки
	X	Y			
1	2	3	4	5	6
н438	524918.59	1315995.34	Метод спутниковых геодезических измерений (определений)	$Mt = \sqrt{(0.07^2 + 0.07^2)} = 0.10$	Забор
н460	524897.32	1315991.72	Метод спутниковых	$Mt = \sqrt{(0.07^2 + 0.07^2)} = 0.10$	Забор

			геодезических измерений (определений)		
н459	524886.58	1315989.85	Метод спутниковых геодезических измерений (определений)	$Mt=\sqrt{(0.07^2+0.07^2)}=0.10$	Забор
н378	524867.56	1315985.56	Метод спутниковых геодезических измерений (определений)	$Mt=\sqrt{(0.07^2+0.07^2)}=0.10$	Забор
н379	524859.76	1315983.88	Метод спутниковых геодезических измерений (определений)	$Mt=\sqrt{(0.07^2+0.07^2)}=0.10$	Забор
н458	524855.26	1315982.86	Метод спутниковых геодезических измерений (определений)	$Mt=\sqrt{(0.07^2+0.07^2)}=0.10$	Забор
н457	524848.42	1315982.45	Метод спутниковых геодезических измерений (определений)	$Mt=\sqrt{(0.07^2+0.07^2)}=0.10$	Забор
н456	524846.59	1315981.91	Метод спутниковых геодезических измерений (определений)	$Mt=\sqrt{(0.07^2+0.07^2)}=0.10$	Забор
н132	524833.72	1315979.41	Метод спутниковых геодезических измерений (определений)	$Mt=\sqrt{(0.07^2+0.07^2)}=0.10$	Забор
н133	524818.24	1315975.06	Метод спутниковых геодезических измерений (определений)	$Mt=\sqrt{(0.07^2+0.07^2)}=0.10$	Забор
н134	524796.55	1315971.20	Метод спутниковых геодезических измерений (определений)	$Mt=\sqrt{(0.07^2+0.07^2)}=0.10$	Забор
н326	524768.02	1315965.55	Метод спутниковых геодезических измерений (определений)	$Mt=\sqrt{(0.07^2+0.07^2)}=0.10$	Забор
н455	524745.07	1315964.92	Метод спутниковых геодезических измерений (определений)	$Mt=\sqrt{(0.07^2+0.07^2)}=0.10$	Забор
н454	524716.55	1315959.62	Метод спутниковых геодезических измерений	$Mt=\sqrt{(0.07^2+0.07^2)}=0.10$	Забор

			(определений)		
н434	524686.94	1315954.15	Метод спутниковых геодезических измерений (определений)	$Mt=\sqrt{(0.07^2+0.07^2)}=0.10$	Забор
н435	524676.23	1315947.97	Метод спутниковых геодезических измерений (определений)	$Mt=\sqrt{(0.07^2+0.07^2)}=0.10$	Забор
н453	524652.14	1315943.08	Метод спутниковых геодезических измерений (определений)	$Mt=\sqrt{(0.07^2+0.07^2)}=0.10$	Забор
н452	524629.39	1315938.44	Метод спутниковых геодезических измерений (определений)	$Mt=\sqrt{(0.07^2+0.07^2)}=0.10$	Забор
н451	524608.90	1315934.14	Метод спутниковых геодезических измерений (определений)	$Mt=\sqrt{(0.07^2+0.07^2)}=0.10$	Забор
н450	524605.93	1315949.50	Метод спутниковых геодезических измерений (определений)	$Mt=\sqrt{(0.07^2+0.07^2)}=0.10$	Забор
н449	524614.84	1315951.13	Метод спутниковых геодезических измерений (определений)	$Mt=\sqrt{(0.07^2+0.07^2)}=0.10$	Забор
н448	524623.18	1315960.93	Метод спутниковых геодезических измерений (определений)	$Mt=\sqrt{(0.07^2+0.07^2)}=0.10$	Забор
н309	524625.80	1315961.36	Метод спутниковых геодезических измерений (определений)	$Mt=\sqrt{(0.07^2+0.07^2)}=0.10$	Забор
н310	524636.44	1315963.06	Метод спутниковых геодезических измерений (определений)	$Mt=\sqrt{(0.07^2+0.07^2)}=0.10$	Забор
н311	524655.94	1315966.81	Метод спутниковых геодезических измерений (определений)	$Mt=\sqrt{(0.07^2+0.07^2)}=0.10$	Забор
н293	524683.93	1315971.98	Метод спутниковых геодезических измерений (определений)	$Mt=\sqrt{(0.07^2+0.07^2)}=0.10$	Забор

н447	524692.24	1315973.74	Метод спутниковых геодезических измерений (определений)	$Mt=\sqrt{(0.07^2+0.07^2)}=0.10$	Забор
н446	524692.88	1315971.20	Метод спутниковых геодезических измерений (определений)	$Mt=\sqrt{(0.07^2+0.07^2)}=0.10$	Забор
н445	524698.96	1315972.70	Метод спутниковых геодезических измерений (определений)	$Mt=\sqrt{(0.07^2+0.07^2)}=0.10$	Забор
н444	524698.58	1315974.67	Метод спутниковых геодезических измерений (определений)	$Mt=\sqrt{(0.07^2+0.07^2)}=0.10$	Забор
н443	524708.78	1315976.60	Метод спутниковых геодезических измерений (определений)	$Mt=\sqrt{(0.07^2+0.07^2)}=0.10$	Забор
н442	524708.71	1315977.05	Метод спутниковых геодезических измерений (определений)	$Mt=\sqrt{(0.07^2+0.07^2)}=0.10$	Забор
н441	524713.69	1315977.95	Метод спутниковых геодезических измерений (определений)	$Mt=\sqrt{(0.07^2+0.07^2)}=0.10$	Забор
н440	524728.94	1315981.42	Метод спутниковых геодезических измерений (определений)	$Mt=\sqrt{(0.07^2+0.07^2)}=0.10$	Забор
н296	524744.14	1315984.06	Метод спутниковых геодезических измерений (определений)	$Mt=\sqrt{(0.07^2+0.07^2)}=0.10$	Забор
н314	524767.84	1315989.10	Метод спутниковых геодезических измерений (определений)	$Mt=\sqrt{(0.07^2+0.07^2)}=0.10$	Забор
н315	524777.44	1315990.91	Метод спутниковых геодезических измерений (определений)	$Mt=\sqrt{(0.07^2+0.07^2)}=0.10$	Забор
н316	524785.87	1315992.44	Метод спутниковых геодезических измерений (определений)	$Mt=\sqrt{(0.07^2+0.07^2)}=0.10$	Забор
н317	524790.73	1315993.58	Метод спутниковых геодезических измерений (определений)	$Mt=\sqrt{(0.07^2+0.07^2)}=0.10$	Забор

			геодезических измерений (определений)		
н318	524793.97	1315994.36	Метод спутниковых геодезических измерений (определений)	$Mt=\sqrt{(0.07^2+0.07^2)}=0.10$	Забор
н319	524797.58	1315995.38	Метод спутниковых геодезических измерений (определений)	$Mt=\sqrt{(0.07^2+0.07^2)}=0.10$	Забор
н320	524800.13	1315995.68	Метод спутниковых геодезических измерений (определений)	$Mt=\sqrt{(0.07^2+0.07^2)}=0.10$	Забор
н372	524821.90	1315999.48	Метод спутниковых геодезических измерений (определений)	$Mt=\sqrt{(0.07^2+0.07^2)}=0.10$	Забор
н373	524823.40	1315999.73	Метод спутниковых геодезических измерений (определений)	$Mt=\sqrt{(0.07^2+0.07^2)}=0.10$	Забор
н374	524828.59	1316000.83	Метод спутниковых геодезических измерений (определений)	$Mt=\sqrt{(0.07^2+0.07^2)}=0.10$	Забор
н131	524829.19	1316000.98	Метод спутниковых геодезических измерений (определений)	$Mt=\sqrt{(0.07^2+0.07^2)}=0.10$	Забор
н124	524861.99	1316007.98	Метод спутниковых геодезических измерений (определений)	$Mt=\sqrt{(0.07^2+0.07^2)}=0.10$	Забор
н125	524879.17	1316011.55	Метод спутниковых геодезических измерений (определений)	$Mt=\sqrt{(0.07^2+0.07^2)}=0.10$	Забор
н126	524884.91	1316012.38	Метод спутниковых геодезических измерений (определений)	$Mt=\sqrt{(0.07^2+0.07^2)}=0.10$	Забор
н127	524893.78	1316014.03	Метод спутниковых геодезических измерений (определений)	$Mt=\sqrt{(0.07^2+0.07^2)}=0.10$	Забор
н439	524914.42	1316019.61	Метод спутниковых геодезических измерений	$Mt=\sqrt{(0.07^2+0.07^2)}=0.10$	Забор

			(определений)		
н438	524918.59	1315995.34	Метод спутниковых геодезических измерений (определений)	$Mt=\sqrt{(0.07^2+0.07^2)}=0.10$	Забор

2. Сведения о частях границ образуемого земельного участка :ЗУ28

обозначение земельного участка

Обозначение части границ		Горизонтальное проложение (S), м	Описание прохождения части границ	Сведения о согласовании местоположения границ (согласовано/спорное)
от т.	до т.			
1	2	3	4	5
н438	н460	21.58	–	–
н460	н459	10.90	–	–
н459	н378	19.50	–	–
н378	н379	7.98	–	–
н379	н458	4.61	–	–
н458	н457	6.85	–	–
н457	н456	1.91	–	–
н456	н132	13.11	–	–
н132	н133	16.08	–	–
н133	н134	22.03	–	–
н134	н326	29.08	–	–
н326	н455	22.96	–	–
н455	н454	29.01	–	–
н454	н434	30.11	–	–
н434	н435	12.37	–	–
н435	н453	24.58	–	–
н453	н452	23.22	–	–
н452	н451	20.94	–	–
н451	н450	15.64	–	–
н450	н449	9.06	–	–
н449	н448	12.87	–	–
н448	н309	2.66	–	–

н309	н310	10.77	–	–
н310	н311	19.86	–	–
н311	н293	28.46	–	–
н293	н447	8.49	–	–
н447	н446	2.62	–	–
н446	н445	6.26	–	–
н445	н444	2.01	–	–
н444	н443	10.38	–	–
н443	н442	0.46	–	–
н442	н441	5.06	–	–
н441	н440	15.64	–	–
н440	н296	15.43	–	–
н296	н314	24.23	–	–
н314	н315	9.77	–	–
н315	н316	8.57	–	–
н316	н317	4.99	–	–
н317	н318	3.33	–	–
н318	н319	3.75	–	–
н319	н320	2.57	–	–
н320	н372	22.10	–	–
н372	н373	1.52	–	–
н373	н374	5.31	–	–
н374	н131	0.62	–	–
н131	н124	33.54	–	–
н124	н125	17.55	–	–
н125	н126	5.80	–	–
н126	н127	9.02	–	–
н127	н439	21.38	–	–
н439	н438	24.63	–	–

3. Сведения о характеристиках образуемого земельного участка :ЗУ28

обозначение земельного участка		
№ п/п	Наименование характеристики земельного участка	Значение характеристики
1	2	3
1.	Адрес земельного участка	–
1.1	Сведения о местоположении земельного участка (при отсутствии адреса) в структурированном в соответствии с федеральной информационной адресной системой виде	Пермский край, Верещагинский р-н, Верещагино г
1.2	Дополнительные сведения о местоположении земельного участка	Российская Федерация, Пермский край, г.о. Верещагинский, г. Верещагино
2.	Категория земель	Земли населенных пунктов
3.	Вид (виды) разрешенного использования	в соответствии с ранее использовавшимся классификатором (dUtilizations) и сведения о разрешенном использовании в соответствии с документом Для общего пользования (уличная сеть) Улично-дорожная сеть
3.1	Дополнительные сведения об использовании земельного участка	земельный участок общего пользования
4.	Реестровый номер границ территориальной зоны или в случае отсутствия такого реестрового номера ее индивидуальное обозначение (вид, тип, номер, индекс)	–
5.	Площадь земельного участка ± величина предельной погрешности определения (вычисления) площади ($P \pm \Delta P$), м ²	6786 кв.м ± 23.11 кв.м
6.	Формула, примененная для вычисления предельной погрешности определения площади земельного участка, с подставленными значениями и итоговые (вычисленные) значения (ΔP), м ²	$\Delta P = 2 * 0.10 * \sqrt{6786} * \sqrt{((1 + 3.66^2)/(2 * 3.66))} = 23.11$
7.	Предельные минимальный и максимальный размеры земельного участка (P_{\min} и P_{\max}), м ²	–
8.	Кадастровый или иной государственный учетный номер (инвентарный) объекта недвижимости, расположенного на образуемом земельном участке	59:16:0010136:301
9.	Кадастровые номера исходных земельных участков	–
9.1	Кадастровый номер входящего в состав земельного участка, представляющего собой единое землепользование (номер контура многоконтурного земельного участка), преобразование которого осуществляется	–
9.2	Кадастровые номера земельных участков, исключаемых из состава измененного (исходного) земельного участка, представляющего собой единое землепользование	–
9.3	Кадастровый или иной государственный учетный номер (инвентарный) объекта недвижимости, расположенного на	–

	измененном земельном участке	
10.	Условный номер земельного участка	–
11.	Учетный номер проекта межевания территории	2-2023-ПМТ
12.	Дополнительные сведения об образовании земельного участка	–
13.	Сведения о земельных участках (землях общего пользования, территории общего пользования), посредством которых обеспечивается доступ	–
14.	Иные сведения	Земельный участок образован из земель или земельного участка, государственная собственность на которые не разграничена. Орган, уполномоченный в соответствии с Федеральным законом от 25 октября 2001 г. N 137-ФЗ "О введении в действие Земельного кодекса Российской Федерации" на распоряжение таким земельным участком - Администрация городского Верещагинского округа. В соответствии с п. 4 ч. 1 ст. 36 Градостроительного кодекса Российской Федерации от 29.12.2004 N 190-ФЗ действие градостроительного регламента в отношении образуемого земельного участка не распространяется.

4. Пояснения к сведениям об образуемом земельном участке :ЗУ28

_____ обозначение земельного участка

1.	–
----	---

Сведения об образуемых земельных участках

1. Сведения о характерных точках границ образуемого земельного участка

:ЗУ29

_____ обозначение земельного участка

Система координат МСК-59, зона 1

Зона № 1

Обозначение характерных точек границ	Координаты, м		Метод определения координат	Формулы, примененные для расчета средней квадратической погрешности определения координат характерной точки границ (Mt), с подставленными в такие формулы значениями и итоговые (вычисленные) значения Mt, м	Описание закрепления точки
	X	Y			
1	2	3	4	5	6
н461	524899.40	1316109.35	Метод спутниковых геодезических измерений (определений)	$Mt = \sqrt{(0.07^2 + 0.07^2)} = 0.10$	Забор
н122	524879.59	1316106.40	Метод спутниковых	$Mt = \sqrt{(0.07^2 + 0.07^2)} = 0.10$	Забор

			геодезических измерений (определений)		
н123	524863.60	1316103.16	Метод спутниковых геодезических измерений (определений)	$Mt=\sqrt{(0.07^2+0.07^2)}=0.10$	Забор
н83	524846.11	1316098.66	Метод спутниковых геодезических измерений (определений)	$Mt=\sqrt{(0.07^2+0.07^2)}=0.10$	Забор
н84	524814.19	1316091.59	Метод спутниковых геодезических измерений (определений)	$Mt=\sqrt{(0.07^2+0.07^2)}=0.10$	Забор
н116	524784.25	1316084.39	Метод спутниковых геодезических измерений (определений)	$Mt=\sqrt{(0.07^2+0.07^2)}=0.10$	Забор
н117	524766.89	1316080.87	Метод спутниковых геодезических измерений (определений)	$Mt=\sqrt{(0.07^2+0.07^2)}=0.10$	Забор
н118	524751.68	1316078.11	Метод спутниковых геодезических измерений (определений)	$Mt=\sqrt{(0.07^2+0.07^2)}=0.10$	Забор
н474	524729.41	1316072.95	Метод спутниковых геодезических измерений (определений)	$Mt=\sqrt{(0.07^2+0.07^2)}=0.10$	Забор
н473	524699.42	1316067.13	Метод спутниковых геодезических измерений (определений)	$Mt=\sqrt{(0.07^2+0.07^2)}=0.10$	Забор
н294	524699.60	1316066.32	Метод спутниковых геодезических измерений (определений)	$Mt=\sqrt{(0.07^2+0.07^2)}=0.10$	Забор
н295	524673.19	1316060.63	Метод спутниковых геодезических измерений (определений)	$Mt=\sqrt{(0.07^2+0.07^2)}=0.10$	Забор
н90	524672.09	1316060.44	Метод спутниковых геодезических измерений (определений)	$Mt=\sqrt{(0.07^2+0.07^2)}=0.10$	Забор
н91	524671.00	1316060.20	Метод спутниковых геодезических измерений	$Mt=\sqrt{(0.07^2+0.07^2)}=0.10$	Забор

			(определений)		
н92	524670.43	1316059.52	Метод спутниковых геодезических измерений (определений)	$Mt=\sqrt{(0.07^2+0.07^2)}=0.10$	Забор
н93	524665.81	1316058.68	Метод спутниковых геодезических измерений (определений)	$Mt=\sqrt{(0.07^2+0.07^2)}=0.10$	Забор
н94	524654.53	1316056.48	Метод спутниковых геодезических измерений (определений)	$Mt=\sqrt{(0.07^2+0.07^2)}=0.10$	Забор
н95	524654.32	1316056.73	Метод спутниковых геодезических измерений (определений)	$Mt=\sqrt{(0.07^2+0.07^2)}=0.10$	Забор
н96	524640.76	1316053.60	Метод спутниковых геодезических измерений (определений)	$Mt=\sqrt{(0.07^2+0.07^2)}=0.10$	Забор
н97	524640.88	1316053.12	Метод спутниковых геодезических измерений (определений)	$Mt=\sqrt{(0.07^2+0.07^2)}=0.10$	Забор
н301	524634.94	1316051.45	Метод спутниковых геодезических измерений (определений)	$Mt=\sqrt{(0.07^2+0.07^2)}=0.10$	Забор
н302	524631.31	1316050.34	Метод спутниковых геодезических измерений (определений)	$Mt=\sqrt{(0.07^2+0.07^2)}=0.10$	Забор
н303	524628.70	1316049.31	Метод спутниковых геодезических измерений (определений)	$Mt=\sqrt{(0.07^2+0.07^2)}=0.10$	Забор
н304	524617.09	1316046.64	Метод спутниковых геодезических измерений (определений)	$Mt=\sqrt{(0.07^2+0.07^2)}=0.10$	Забор
н305	524610.34	1316045.05	Метод спутниковых геодезических измерений (определений)	$Mt=\sqrt{(0.07^2+0.07^2)}=0.10$	Забор
н472	524597.38	1316041.31	Метод спутниковых геодезических измерений (определений)	$Mt=\sqrt{(0.07^2+0.07^2)}=0.10$	Забор

н471	524592.56	1316067.79	Метод спутниковых геодезических измерений (определений)	$Mt=\sqrt{(0.07^2+0.07^2)}=0.10$	Забор
н470	524604.01	1316071.49	Метод спутниковых геодезических измерений (определений)	$Mt=\sqrt{(0.07^2+0.07^2)}=0.10$	Забор
н469	524724.94	1316095.36	Метод спутниковых геодезических измерений (определений)	$Mt=\sqrt{(0.07^2+0.07^2)}=0.10$	Забор
н468	524748.89	1316099.75	Метод спутниковых геодезических измерений (определений)	$Mt=\sqrt{(0.07^2+0.07^2)}=0.10$	Забор
н467	524780.89	1316105.89	Метод спутниковых геодезических измерений (определений)	$Mt=\sqrt{(0.07^2+0.07^2)}=0.10$	Забор
н466	524792.48	1316108.29	Метод спутниковых геодезических измерений (определений)	$Mt=\sqrt{(0.07^2+0.07^2)}=0.10$	Забор
н465	524812.99	1316112.79	Метод спутниковых геодезических измерений (определений)	$Mt=\sqrt{(0.07^2+0.07^2)}=0.10$	Забор
н464	524845.28	1316119.88	Метод спутниковых геодезических измерений (определений)	$Mt=\sqrt{(0.07^2+0.07^2)}=0.10$	Забор
н463	524876.62	1316126.98	Метод спутниковых геодезических измерений (определений)	$Mt=\sqrt{(0.07^2+0.07^2)}=0.10$	Забор
н462	524894.24	1316133.01	Метод спутниковых геодезических измерений (определений)	$Mt=\sqrt{(0.07^2+0.07^2)}=0.10$	Забор
н461	524899.40	1316109.35	Метод спутниковых геодезических измерений (определений)	$Mt=\sqrt{(0.07^2+0.07^2)}=0.10$	Забор

2. Сведения о частях границ образуемого земельного участка :ЗУ29

обозначение земельного участка

Обозначение части границ		Горизонтальное проложение (S), м	Описание прохождения части границ	Сведения о согласовании местоположения границ (согласовано/спорное)
от т.	до т.			

1	2	3	4	5
н461	н122	20.03	–	–
н122	н123	16.31	–	–
н123	н83	18.06	–	–
н83	н84	32.69	–	–
н84	н116	30.79	–	–
н116	н117	17.71	–	–
н117	н118	15.46	–	–
н118	н474	22.86	–	–
н474	н473	30.55	–	–
н473	н294	0.83	–	–
н294	н295	27.02	–	–
н295	н90	1.12	–	–
н90	н91	1.12	–	–
н91	н92	0.89	–	–
н92	н93	4.70	–	–
н93	н94	11.49	–	–
н94	н95	0.33	–	–
н95	н96	13.92	–	–
н96	н97	0.49	–	–
н97	н301	6.17	–	–
н301	н302	3.80	–	–
н302	н303	2.81	–	–
н303	н304	11.91	–	–
н304	н305	6.93	–	–
н305	н472	13.49	–	–
н472	н471	26.92	–	–
н471	н470	12.03	–	–
н470	н469	123.26	–	–
н469	н468	24.35	–	–

н468	н467	32.58	–	–
н467	н466	11.84	–	–
н466	н465	21.00	–	–
н465	н464	33.06	–	–
н464	н463	32.13	–	–
н463	н462	18.62	–	–
н462	н461	24.22	–	–

3. Сведения о характеристиках образуемого земельного участка :ЗУ29

_____ обозначение земельного участка

№ п/п	Наименование характеристики земельного участка	Значение характеристики
1	2	3
1.	Адрес земельного участка	–
1.1	Сведения о местоположении земельного участка (при отсутствии адреса) в структурированном в соответствии с федеральной информационной адресной системой виде	Пермский край, Верещагинский р-н, Верещагино г
1.2	Дополнительные сведения о местоположении земельного участка	Российская Федерация, Пермский край, г.о. Верещагинский, г. Верещагино
2.	Категория земель	Земли населенных пунктов
3.	Вид (виды) разрешенного использования	в соответствии с ранее использовавшимся классификатором (dUtilizations) и сведения о разрешенном использовании в соответствии с документом Для общего пользования (уличная сеть) Улично-дорожная сеть
3.1	Дополнительные сведения об использовании земельного участка	земельный участок общего пользования
4.	Реестровый номер границ территориальной зоны или в случае отсутствия такого реестрового номера ее индивидуальное обозначение (вид, тип, номер, индекс)	–
5.	Площадь земельного участка ± величина предельной погрешности определения (вычисления) площади ($P \pm \Delta P$), м ²	7066 кв.м ± 22.71 кв.м
6.	Формула, примененная для вычисления предельной погрешности определения площади земельного участка, с подставленными значениями и итоговые (вычисленные) значения (ΔP), м ²	$\Delta P = 2 * 0.10 * \sqrt{7066} * \sqrt{((1 + 3.35^2)/(2 * 3.35))} = 22.71$
7.	Предельные минимальный и максимальный размеры земельного участка (P_{\min} и P_{\max}), м ²	–
8.	Кадастровый или иной государственный учетный номер	59:16:0000000:5134,

	(инвентарный) объекта недвижимости, расположенного на образуемом земельном участке	59:16:0000000:5048, 59:16:0010136:175
9.	Кадастровые номера исходных земельных участков	–
9.1	Кадастровый номер входящего в состав земельного участка, представляющего собой единое землепользование (номер контура многоконтурного земельного участка), преобразование которого осуществляется	–
9.2	Кадастровые номера земельных участков, исключаемых из состава измененного (исходного) земельного участка, представляющего собой единое землепользование	–
9.3	Кадастровый или иной государственный учетный номер (инвентарный) объекта недвижимости, расположенного на измененном земельном участке	–
10.	Условный номер земельного участка	–
11.	Учетный номер проекта межевания территории	2-2023-ПМТ
12.	Дополнительные сведения об образовании земельного участка	–
13.	Сведения о земельных участках (землях общего пользования, территории общего пользования), посредством которых обеспечивается доступ	–
14.	Иные сведения	Земельный участок образован из земель или земельного участка, государственная собственность на которые не разграничена. Орган, уполномоченный в соответствии с Федеральным законом от 25 октября 2001 г. N 137-ФЗ "О введении в действие Земельного кодекса Российской Федерации" на распоряжение таким земельным участком - Администрация городского округа Верещагинского округа. В соответствии с п. 4 ч. 1 ст. 36 Градостроительного кодекса Российской Федерации от 29.12.2004 N 190-ФЗ действие градостроительного регламента в отношении образуемого земельного участка не распространяется.
4. Пояснения к сведениям об образуемом земельном участке :3У29		

		обозначение земельного участка
1.	–	
Сведения об образуемых земельных участках		
1. Сведения о характерных точках границ образуемого земельного участка		
:3У30		

обозначение земельного участка		
Система координат <u>МСК-59, зона 1</u>		Зона № <u>1</u>

Обозначение характерных точек границ	Координаты, м		Метод определения координат	Формулы, примененные для расчета средней квадратической погрешности определения координат характерной точки границ (Mt), с подставленными в такие формулы значениями и итоговые (вычисленные) значения Mt, м	Описание закрепления точки
	X	Y			
1	2	3	4	5	6
:ЗУ30(1)	–	–	–	–	–
н164	524644.63	1315836.50	Метод спутниковых геодезических измерений (определений)	$Mt=\sqrt{(0.07^2+0.07^2)}=0.10$	Забор
н165	524648.60	1315815.47	Метод спутниковых геодезических измерений (определений)	$Mt=\sqrt{(0.07^2+0.07^2)}=0.10$	Забор
н107	524652.19	1315797.82	Метод спутниковых геодезических измерений (определений)	$Mt=\sqrt{(0.07^2+0.07^2)}=0.10$	Забор
н108	524659.15	1315757.92	Метод спутниковых геодезических измерений (определений)	$Mt=\sqrt{(0.07^2+0.07^2)}=0.10$	Забор
н421	524639.20	1315751.71	Метод спутниковых геодезических измерений (определений)	$Mt=\sqrt{(0.07^2+0.07^2)}=0.10$	Забор
н431	524624.83	1315832.89	Метод спутниковых геодезических измерений (определений)	$Mt=\sqrt{(0.07^2+0.07^2)}=0.10$	Забор
н164	524644.63	1315836.50	Метод спутниковых геодезических измерений (определений)	$Mt=\sqrt{(0.07^2+0.07^2)}=0.10$	Забор
:ЗУ30(2)	–	–	–	–	–
н452	524629.39	1315938.44	Метод спутниковых геодезических измерений (определений)	$Mt=\sqrt{(0.07^2+0.07^2)}=0.10$	Забор
н476	524632.93	1315918.75	Метод спутниковых геодезических измерений (определений)	$Mt=\sqrt{(0.07^2+0.07^2)}=0.10$	Забор
н475	524636.68	1315897.87	Метод спутниковых	$Mt=\sqrt{(0.07^2+0.07^2)}=0.10$	Забор

			геодезических измерений (определений)		
н429	524644.15	1315856.29	Метод спутниковых геодезических измерений (определений)	$Mt=\sqrt{(0.07^2+0.07^2)}=0.10$	Забор
н430	524622.22	1315852.60	Метод спутниковых геодезических измерений (определений)	$Mt=\sqrt{(0.07^2+0.07^2)}=0.10$	Забор
н451	524608.90	1315934.14	Метод спутниковых геодезических измерений (определений)	$Mt=\sqrt{(0.07^2+0.07^2)}=0.10$	Забор
н452	524629.39	1315938.44	Метод спутниковых геодезических измерений (определений)	$Mt=\sqrt{(0.07^2+0.07^2)}=0.10$	Забор
:ЗУ30(3)	–	–	–	–	–
н305	524610.34	1316045.05	Метод спутниковых геодезических измерений (определений)	$Mt=\sqrt{(0.07^2+0.07^2)}=0.10$	Забор
н306	524612.20	1316035.90	Метод спутниковых геодезических измерений (определений)	$Mt=\sqrt{(0.07^2+0.07^2)}=0.10$	Забор
н307	524616.10	1316014.75	Метод спутниковых геодезических измерений (определений)	$Mt=\sqrt{(0.07^2+0.07^2)}=0.10$	Забор
н299	524618.26	1316003.51	Метод спутниковых геодезических измерений (определений)	$Mt=\sqrt{(0.07^2+0.07^2)}=0.10$	Забор
н480	524616.41	1316003.11	Метод спутниковых геодезических измерений (определений)	$Mt=\sqrt{(0.07^2+0.07^2)}=0.10$	Забор
н479	524619.52	1315983.85	Метод спутниковых геодезических измерений (определений)	$Mt=\sqrt{(0.07^2+0.07^2)}=0.10$	Забор
н478	524621.62	1315969.51	Метод спутниковых геодезических измерений (определений)	$Mt=\sqrt{(0.07^2+0.07^2)}=0.10$	Забор

н448	524623.18	1315960.93	Метод спутниковых геодезических измерений (определений)	$Mt=\sqrt{(0.07^2+0.07^2)}=0.10$	Забор
н449	524614.84	1315951.13	Метод спутниковых геодезических измерений (определений)	$Mt=\sqrt{(0.07^2+0.07^2)}=0.10$	Забор
н477	524613.20	1315959.58	Метод спутниковых геодезических измерений (определений)	$Mt=\sqrt{(0.07^2+0.07^2)}=0.10$	Забор
н472	524597.38	1316041.31	Метод спутниковых геодезических измерений (определений)	$Mt=\sqrt{(0.07^2+0.07^2)}=0.10$	Забор
н305	524610.34	1316045.05	Метод спутниковых геодезических измерений (определений)	$Mt=\sqrt{(0.07^2+0.07^2)}=0.10$	Забор

2. Сведения о частях границ образуемого земельного участка :ЗУ30

_____ обозначение земельного участка

Обозначение части границ		Горизонтальное проложение (S), м	Описание прохождения части границ	Сведения о согласовании местоположения границ (согласовано/спорное)
от т.	до т.			
1	2	3	4	5
:ЗУ30(1)	–	–	–	–
н164	н165	21.40	–	–
н165	н107	18.01	–	–
н107	н108	40.50	–	–
н108	н421	20.89	–	–
н421	н431	82.44	–	–
н431	н164	20.13	–	–
:ЗУ30(2)	–	–	–	–
н452	н476	20.01	–	–
н476	н475	21.21	–	–
н475	н429	42.25	–	–
н429	н430	22.24	–	–
н430	н451	82.62	–	–

н451	н452	20.94	–	–
:ЗУ30(3)	–	–	–	–
н305	н306	9.34	–	–
н306	н307	21.51	–	–
н307	н299	11.45	–	–
н299	н480	1.89	–	–
н480	н479	19.51	–	–
н479	н478	14.49	–	–
н478	н448	8.72	–	–
н448	н449	12.87	–	–
н449	н477	8.61	–	–
н477	н472	83.25	–	–
н472	н305	13.49	–	–

3. Сведения о характеристиках образуемого земельного участка :ЗУ30

_____ обозначение земельного участка

№ п/п	Наименование характеристики земельного участка	Значение характеристики
1	2	3
1.	Адрес земельного участка	–
1.1	Сведения о местоположении земельного участка (при отсутствии адреса) в структурированном в соответствии с федеральной информационной адресной системой виде	Пермский край, Верещагинский р-н, Верещагино г
1.2	Дополнительные сведения о местоположении земельного участка	Российская Федерация, Пермский край, г.о. Верещагинский, г. Верещагино
2.	Категория земель	Земли населенных пунктов
3.	Вид (виды) разрешенного использования	в соответствии с ранее использовавшимся классификатором (dUtilizations) и сведения о разрешенном использовании в соответствии с документом Для общего пользования (уличная сеть) Улично-дорожная сеть
3.1	Дополнительные сведения об использовании земельного участка	земельный участок общего пользования
4.	Реестровый номер границ территориальной зоны или в случае отсутствия такого реестрового номера ее индивидуальное обозначение (вид, тип, номер, индекс)	–

5.	Площадь земельного участка \pm величина предельной погрешности определения (вычисления) площади ($P \pm \Delta P$), м ²	4521 кв.м \pm 21.18 кв.м (1) 1672.04 кв.м \pm 9.80 кв.м (2) 1792.09 кв.м \pm 10.11 кв.м (3) 1056.64 кв.м \pm 9.10 кв.м
6.	Формула, примененная для вычисления предельной погрешности определения площади земельного участка, с подставленными значениями и итоговые (вычисленные) значения (ΔP), м ²	$\Delta P = 2 * 0.10 * \sqrt{4521 * \sqrt{(1 + 4.75^2)/(2 * 4.75)}} = 21.18$ (1) $\Delta P = 2 * 0.10 * \sqrt{1672.04 * \sqrt{(1 + 2.47^2)/(2 * 2.47)}} = 9.80$ (2) $\Delta P = 2 * 0.10 * \sqrt{1792.09 * \sqrt{(1 + 2.44^2)/(2 * 2.44)}} = 10.11$ (3) $\Delta P = 2 * 0.10 * \sqrt{1056.64 * \sqrt{(1 + 3.64^2)/(2 * 3.64)}} = 9.10$
7.	Предельные минимальный и максимальный размеры земельного участка ($P_{\text{мин}}$ и $P_{\text{макс}}$), м ²	–
8.	Кадастровый или иной государственный учетный номер (инвентарный) объекта недвижимости, расположенного на образуемом земельном участке	–
9.	Кадастровые номера исходных земельных участков	–
9.1	Кадастровый номер входящего в состав земельного участка, представляющего собой единое землепользование (номер контура многоконтурного земельного участка), преобразование которого осуществляется	–
9.2	Кадастровые номера земельных участков, исключаемых из состава измененного (исходного) земельного участка, представляющего собой единое землепользование	–
9.3	Кадастровый или иной государственный учетный номер (инвентарный) объекта недвижимости, расположенного на измененном земельном участке	–
10.	Условный номер земельного участка	–
11.	Учетный номер проекта межевания территории	2-2023-ПМТ
12.	Дополнительные сведения об образовании земельного участка	–
13.	Сведения о земельных участках (землях общего пользования, территории общего пользования), посредством которых обеспечивается доступ	–
14.	Иные сведения	Земельный участок образован из земель или земельного участка, государственная собственность на которые не разграничена. Орган, уполномоченный в соответствии с Федеральным законом от 25 октября 2001 г. N 137-ФЗ "О введении в действие Земельного кодекса Российской Федерации" на распоряжение таким земельным участком - Администрация городского округа Верещагинского округа. В соответствии с

п. 4 ч. 1 ст. 36 Градостроительного кодекса Российской Федерации от 29.12.2004 N 190-ФЗ действие градостроительного регламента в отношении образуемого земельного участка не распространяется.

4. Пояснения к сведениям об образуемом земельном участке :ЗУ30

_____ обозначение земельного участка

1. –

Сведения об образуемых земельных участках

1. Сведения о характерных точках границ образуемого земельного участка

:ЗУ31

_____ обозначение земельного участка

Система координат МСК-59, зона 1

Зона № 1

Обозначение характерных точек границ	Координаты, м		Метод определения координат	Формулы, примененные для расчета средней квадратической погрешности определения координат характерной точки границ (Mt), с подставленными в такие формулы значениями и итоговые (вычисленные) значения Mt, м	Описание закрепления точки
	X	Y			
1	2	3	4	5	6
:ЗУ31(1)	–	–	–	–	–
н363	524803.01	1315760.39	Метод спутниковых геодезических измерений (определений)	$Mt=\sqrt{(0.07^2+0.07^2)}=0.10$	Забор
н364	524805.58	1315746.64	Метод спутниковых геодезических измерений (определений)	$Mt=\sqrt{(0.07^2+0.07^2)}=0.10$	Забор
н365	524807.12	1315736.41	Метод спутниковых геодезических измерений (определений)	$Mt=\sqrt{(0.07^2+0.07^2)}=0.10$	Забор
н366	524808.49	1315727.41	Метод спутниковых геодезических измерений (определений)	$Mt=\sqrt{(0.07^2+0.07^2)}=0.10$	Забор
н282	524809.57	1315719.92	Метод спутниковых геодезических измерений (определений)	$Mt=\sqrt{(0.07^2+0.07^2)}=0.10$	Забор
н283	524812.40	1315701.74	Метод спутниковых геодезических измерений	$Mt=\sqrt{(0.07^2+0.07^2)}=0.10$	Забор

			(определений)		
н252	524816.18	1315680.80	Метод спутниковых геодезических измерений (определений)	$Mt=\sqrt{(0.07^2+0.07^2)}=0.10$	Забор
н253	524815.48	1315680.67	Метод спутниковых геодезических измерений (определений)	$Mt=\sqrt{(0.07^2+0.07^2)}=0.10$	Забор
н254	524816.65	1315673.89	Метод спутниковых геодезических измерений (определений)	$Mt=\sqrt{(0.07^2+0.07^2)}=0.10$	Забор
н255	524814.83	1315673.56	Метод спутниковых геодезических измерений (определений)	$Mt=\sqrt{(0.07^2+0.07^2)}=0.10$	Забор
н256	524815.31	1315671.16	Метод спутниковых геодезических измерений (определений)	$Mt=\sqrt{(0.07^2+0.07^2)}=0.10$	Забор
н257	524817.07	1315671.47	Метод спутниковых геодезических измерений (определений)	$Mt=\sqrt{(0.07^2+0.07^2)}=0.10$	Забор
н247	524818.63	1315662.38	Метод спутниковых геодезических измерений (определений)	$Mt=\sqrt{(0.07^2+0.07^2)}=0.10$	Забор
н259	524819.92	1315654.15	Метод спутниковых геодезических измерений (определений)	$Mt=\sqrt{(0.07^2+0.07^2)}=0.10$	Забор
н260	524820.55	1315653.31	Метод спутниковых геодезических измерений (определений)	$Mt=\sqrt{(0.07^2+0.07^2)}=0.10$	Забор
н261	524823.61	1315636.31	Метод спутниковых геодезических измерений (определений)	$Mt=\sqrt{(0.07^2+0.07^2)}=0.10$	Забор
н481	524812.72	1315624.75	Метод спутниковых геодезических измерений (определений)	$Mt=\sqrt{(0.07^2+0.07^2)}=0.10$	Забор
н425	524790.97	1315759.63	Метод спутниковых геодезических измерений (определений)	$Mt=\sqrt{(0.07^2+0.07^2)}=0.10$	Забор

н363	524803.01	1315760.39	Метод спутниковых геодезических измерений (определений)	$Mt=\sqrt{(0.07^2+0.07^2)}=0.10$	Забор
:ЗУ31(2)	–	–	–	–	–
н344	524785.96	1315865.26	Метод спутниковых геодезических измерений (определений)	$Mt=\sqrt{(0.07^2+0.07^2)}=0.10$	Забор
н47	524790.22	1315843.51	Метод спутниковых геодезических измерений (определений)	$Mt=\sqrt{(0.07^2+0.07^2)}=0.10$	Забор
н48	524789.66	1315843.43	Метод спутниковых геодезических измерений (определений)	$Mt=\sqrt{(0.07^2+0.07^2)}=0.10$	Забор
н49	524790.67	1315837.63	Метод спутниковых геодезических измерений (определений)	$Mt=\sqrt{(0.07^2+0.07^2)}=0.10$	Забор
н50	524791.28	1315831.48	Метод спутниковых геодезических измерений (определений)	$Mt=\sqrt{(0.07^2+0.07^2)}=0.10$	Забор
н32	524792.38	1315824.07	Метод спутниковых геодезических измерений (определений)	$Mt=\sqrt{(0.07^2+0.07^2)}=0.10$	Забор
н33	524792.00	1315822.78	Метод спутниковых геодезических измерений (определений)	$Mt=\sqrt{(0.07^2+0.07^2)}=0.10$	Забор
н34	524796.22	1315799.06	Метод спутниковых геодезических измерений (определений)	$Mt=\sqrt{(0.07^2+0.07^2)}=0.10$	Забор
н35	524794.19	1315798.64	Метод спутниковых геодезических измерений (определений)	$Mt=\sqrt{(0.07^2+0.07^2)}=0.10$	Забор
н36	524795.62	1315790.81	Метод спутниковых геодезических измерений (определений)	$Mt=\sqrt{(0.07^2+0.07^2)}=0.10$	Забор
н37	524796.22	1315790.96	Метод спутниковых геодезических измерений (определений)	$Mt=\sqrt{(0.07^2+0.07^2)}=0.10$	Забор

н38	524797.69	1315782.25	Метод спутниковых геодезических измерений (определений)	$Mt=\sqrt{(0.07^2+0.07^2)}=0.10$	Забор
н177	524775.98	1315779.10	Метод спутниковых геодезических измерений (определений)	$Mt=\sqrt{(0.07^2+0.07^2)}=0.10$	Забор
н178	524775.31	1315783.97	Метод спутниковых геодезических измерений (определений)	$Mt=\sqrt{(0.07^2+0.07^2)}=0.10$	Забор
н179	524773.52	1315796.24	Метод спутниковых геодезических измерений (определений)	$Mt=\sqrt{(0.07^2+0.07^2)}=0.10$	Забор
н180	524772.37	1315804.81	Метод спутниковых геодезических измерений (определений)	$Mt=\sqrt{(0.07^2+0.07^2)}=0.10$	Забор
н174	524769.65	1315820.11	Метод спутниковых геодезических измерений (определений)	$Mt=\sqrt{(0.07^2+0.07^2)}=0.10$	Забор
н175	524764.55	1315853.23	Метод спутниковых геодезических измерений (определений)	$Mt=\sqrt{(0.07^2+0.07^2)}=0.10$	Забор
н166	524763.56	1315860.04	Метод спутниковых геодезических измерений (определений)	$Mt=\sqrt{(0.07^2+0.07^2)}=0.10$	Забор
н344	524785.96	1315865.26	Метод спутниковых геодезических измерений (определений)	$Mt=\sqrt{(0.07^2+0.07^2)}=0.10$	Забор
:ЗУ31(3)	–	–	–	–	–
н326	524768.02	1315965.55	Метод спутниковых геодезических измерений (определений)	$Mt=\sqrt{(0.07^2+0.07^2)}=0.10$	Забор
н327	524771.15	1315947.55	Метод спутниковых геодезических измерений (определений)	$Mt=\sqrt{(0.07^2+0.07^2)}=0.10$	Забор
н328	524772.29	1315941.08	Метод спутниковых геодезических измерений (определений)	$Mt=\sqrt{(0.07^2+0.07^2)}=0.10$	Забор

н144	524774.30	1315929.41	Метод спутниковых геодезических измерений (определений)	$Mt=\sqrt{(0.07^2+0.07^2)}=0.10$	Забор
н145	524776.13	1315924.48	Метод спутниковых геодезических измерений (определений)	$Mt=\sqrt{(0.07^2+0.07^2)}=0.10$	Забор
н78	524779.54	1315908.76	Метод спутниковых геодезических измерений (определений)	$Mt=\sqrt{(0.07^2+0.07^2)}=0.10$	Забор
н79	524783.50	1315887.47	Метод спутниковых геодезических измерений (определений)	$Mt=\sqrt{(0.07^2+0.07^2)}=0.10$	Забор
н394	524757.74	1315887.65	Метод спутниковых геодезических измерений (определений)	$Mt=\sqrt{(0.07^2+0.07^2)}=0.10$	Забор
н390	524752.27	1315919.06	Метод спутниковых геодезических измерений (определений)	$Mt=\sqrt{(0.07^2+0.07^2)}=0.10$	Забор
н455	524745.07	1315964.92	Метод спутниковых геодезических измерений (определений)	$Mt=\sqrt{(0.07^2+0.07^2)}=0.10$	Забор
н326	524768.02	1315965.55	Метод спутниковых геодезических измерений (определений)	$Mt=\sqrt{(0.07^2+0.07^2)}=0.10$	Забор
:ЗУ31(4)	–	–	–	–	–
н118	524751.68	1316078.11	Метод спутниковых геодезических измерений (определений)	$Mt=\sqrt{(0.07^2+0.07^2)}=0.10$	Забор
н119	524751.85	1316077.03	Метод спутниковых геодезических измерений (определений)	$Mt=\sqrt{(0.07^2+0.07^2)}=0.10$	Забор
н109	524759.05	1316034.40	Метод спутниковых геодезических измерений (определений)	$Mt=\sqrt{(0.07^2+0.07^2)}=0.10$	Забор
н110	524759.33	1316034.44	Метод спутниковых геодезических измерений (определений)	$Mt=\sqrt{(0.07^2+0.07^2)}=0.10$	Забор

н322	524760.98	1316022.71	Метод спутниковых геодезических измерений (определений)	$Mt=\sqrt{(0.07^2+0.07^2)}=0.10$	Забор
н323	524761.88	1316014.81	Метод спутниковых геодезических измерений (определений)	$Mt=\sqrt{(0.07^2+0.07^2)}=0.10$	Забор
н324	524762.54	1316009.89	Метод спутниковых геодезических измерений (определений)	$Mt=\sqrt{(0.07^2+0.07^2)}=0.10$	Забор
н325	524766.65	1315995.34	Метод спутниковых геодезических измерений (определений)	$Mt=\sqrt{(0.07^2+0.07^2)}=0.10$	Забор
н314	524767.84	1315989.10	Метод спутниковых геодезических измерений (определений)	$Mt=\sqrt{(0.07^2+0.07^2)}=0.10$	Забор
н296	524744.14	1315984.06	Метод спутниковых геодезических измерений (определений)	$Mt=\sqrt{(0.07^2+0.07^2)}=0.10$	Забор
н297	524740.51	1316004.19	Метод спутниковых геодезических измерений (определений)	$Mt=\sqrt{(0.07^2+0.07^2)}=0.10$	Забор
н488	524739.22	1316011.60	Метод спутниковых геодезических измерений (определений)	$Mt=\sqrt{(0.07^2+0.07^2)}=0.10$	Забор
н487	524738.17	1316017.51	Метод спутниковых геодезических измерений (определений)	$Mt=\sqrt{(0.07^2+0.07^2)}=0.10$	Забор
н486	524736.49	1316027.14	Метод спутниковых геодезических измерений (определений)	$Mt=\sqrt{(0.07^2+0.07^2)}=0.10$	Забор
н485	524735.20	1316035.48	Метод спутниковых геодезических измерений (определений)	$Mt=\sqrt{(0.07^2+0.07^2)}=0.10$	Забор
н484	524735.11	1316038.55	Метод спутниковых геодезических измерений (определений)	$Mt=\sqrt{(0.07^2+0.07^2)}=0.10$	Забор
н483	524732.68	1316054.95	Метод спутниковых геодезических измерений (определений)	$Mt=\sqrt{(0.07^2+0.07^2)}=0.10$	Забор

			геодезических измерений (определений)		
н482	524731.93	1316056.66	Метод спутниковых геодезических измерений (определений)	$Mt=\sqrt{(0.07^2+0.07^2)}=0.10$	Забор
н474	524729.41	1316072.95	Метод спутниковых геодезических измерений (определений)	$Mt=\sqrt{(0.07^2+0.07^2)}=0.10$	Забор
н118	524751.68	1316078.11	Метод спутниковых геодезических измерений (определений)	$Mt=\sqrt{(0.07^2+0.07^2)}=0.10$	Забор

2. Сведения о частях границ образуемого земельного участка :ЗУ31

_____ обозначение земельного участка

Обозначение части границ		Горизонтальное проложение (S), м	Описание прохождения части границ	Сведения о согласовании местоположения границ (согласовано/спорное)
от т.	до т.			
1	2	3	4	5
:ЗУ31(1)	–	–	–	–
н363	н364	13.99	–	–
н364	н365	10.35	–	–
н365	н366	9.10	–	–
н366	н282	7.57	–	–
н282	н283	18.40	–	–
н283	н252	21.28	–	–
н252	н253	0.71	–	–
н253	н254	6.88	–	–
н254	н255	1.85	–	–
н255	н256	2.45	–	–
н256	н257	1.79	–	–
н257	н247	9.22	–	–
н247	н259	8.33	–	–
н259	н260	1.05	–	–
н260	н261	17.27	–	–

н261	н481	15.88	–	–
н481	н425	136.62	–	–
н425	н363	12.06	–	–
:3У31(2)	–	–	–	–
н344	н47	22.16	–	–
н47	н48	0.57	–	–
н48	н49	5.89	–	–
н49	н50	6.18	–	–
н50	н32	7.49	–	–
н32	н33	1.34	–	–
н33	н34	24.09	–	–
н34	н35	2.07	–	–
н35	н36	7.96	–	–
н36	н37	0.62	–	–
н37	н38	8.83	–	–
н38	н177	21.94	–	–
н177	н178	4.92	–	–
н178	н179	12.40	–	–
н179	н180	8.65	–	–
н180	н174	15.54	–	–
н174	н175	33.51	–	–
н175	н166	6.88	–	–
н166	н344	23.00	–	–
:3У31(3)	–	–	–	–
н326	н327	18.27	–	–
н327	н328	6.57	–	–
н328	н144	11.84	–	–
н144	н145	5.26	–	–
н145	н78	16.09	–	–
н78	н79	21.66	–	–

н79	н394	25.76	–	–
н394	н390	31.88	–	–
н390	н455	46.42	–	–
н455	н326	22.96	–	–
:ЗУ31(4)	–	–	–	–
н118	н119	1.09	–	–
н119	н109	43.23	–	–
н109	н110	0.28	–	–
н110	н322	11.85	–	–
н322	н323	7.95	–	–
н323	н324	4.96	–	–
н324	н325	15.12	–	–
н325	н314	6.35	–	–
н314	н296	24.23	–	–
н296	н297	20.45	–	–
н297	н488	7.52	–	–
н488	н487	6.00	–	–
н487	н486	9.78	–	–
н486	н485	8.44	–	–
н485	н484	3.07	–	–
н484	н483	16.58	–	–
н483	н482	1.87	–	–
н482	н474	16.48	–	–
н474	н118	22.86	–	–

3. Сведения о характеристиках образуемого земельного участка :ЗУ31

_____ обозначение земельного участка

№ п/п	Наименование характеристики земельного участка	Значение характеристики
1	2	3
1.	Адрес земельного участка	–
1.1	Сведения о местоположении земельного участка (при	Пермский край, Верещагинский р-н,

	отсутствии адреса) в структурированном в соответствии с федеральной информационной адресной системой виде	Верещагино г
1.2	Дополнительные сведения о местоположении земельного участка	Российская Федерация, Пермский край, г.о. Верещагинский, г. Верещагино
2.	Категория земель	Земли населенных пунктов
3.	Вид (виды) разрешенного использования	в соответствии с ранее использовавшимся классификатором (dUtilizations) и сведения о разрешенном использовании в соответствии с документом Для общего пользования (уличная сеть) Улично-дорожная сеть
3.1	Дополнительные сведения об использовании земельного участка	земельный участок общего пользования
4.	Реестровый номер границ территориальной зоны или в случае отсутствия такого реестрового номера ее индивидуальное обозначение (вид, тип, номер, индекс)	–
5.	Площадь земельного участка \pm величина предельной погрешности определения (вычисления) площади ($P \pm \Delta P$), м ²	7454 кв.м \pm 27.35 кв.м (1) 1584.83 кв.м \pm 11.81 кв.м (2) 1882.12 кв.м \pm 10.48 кв.м (3) 1893.80 кв.м \pm 9.77 кв.м (4) 2093.62 кв.м \pm 10.94 кв.м
6.	Формула, примененная для вычисления предельной погрешности определения площади земельного участка, с подставленными значениями и итоговые (вычисленные) значения (ΔP), м ²	$\Delta P = 2 * 0.10 * \sqrt{7454 * \sqrt{(1 + 4.81^2)/(2 * 4.81)}} = 27.35$ (1) $\Delta P = 2 * 0.10 * \sqrt{1584.83 * \sqrt{(1 + 4.16^2)/(2 * 4.16)}} = 11.81$ (2) $\Delta P = 2 * 0.10 * \sqrt{1882.12 * \sqrt{(1 + 2.52^2)/(2 * 2.52)}} = 10.48$ (3) $\Delta P = 2 * 0.10 * \sqrt{1893.80 * \sqrt{(1 + 2.03^2)/(2 * 2.03)}} = 9.77$ (4) $\Delta P = 2 * 0.10 * \sqrt{2093.62 * \sqrt{(1 + 2.45^2)/(2 * 2.45)}} = 10.94$
7.	Предельные минимальный и максимальный размеры земельного участка (P_{\min} и P_{\max}), м ²	–
8.	Кадастровый или иной государственный учетный номер (инвентарный) объекта недвижимости, расположенного на образуемом земельном участке	59:16:0010136:176, 59:16:0000000:5029
9.	Кадастровые номера исходных земельных участков	–
9.1	Кадастровый номер входящего в состав земельного участка, представляющего собой единое землепользование (номер контура многоконтурного земельного участка), преобразование которого осуществляется	–
9.2	Кадастровые номера земельных участков, исключаемых из состава измененного (исходного) земельного участка, представляющего собой единое землепользование	–

9.3	Кадастровый или иной государственный учетный номер (инвентарный) объекта недвижимости, расположенного на измененном земельном участке	–
10.	Условный номер земельного участка	–
11.	Учетный номер проекта межевания территории	2-2023-ПМТ
12.	Дополнительные сведения об образовании земельного участка	–
13.	Сведения о земельных участках (землях общего пользования, территории общего пользования), посредством которых обеспечивается доступ	–
14.	Иные сведения	Земельный участок образован из земель или земельного участка, государственная собственность на которые не разграничена. Орган, уполномоченный в соответствии с Федеральным законом от 25 октября 2001 г. N 137-ФЗ "О введении в действие Земельного кодекса Российской Федерации" на распоряжение таким земельным участком - Администрация городского округа Верещагинского округа. В соответствии с п. 4 ч. 1 ст. 36 Градостроительного кодекса Российской Федерации от 29.12.2004 N 190-ФЗ действие градостроительного регламента в отношении образуемого земельного участка не распространяется.

4. Пояснения к сведениям об образуемом земельном участке :ЗУ31

_____ обозначение земельного участка

1. –

Сведения об образуемых земельных участках

1. Сведения о характерных точках границ образуемого земельного участка

:ЗУ32

_____ обозначение земельного участка

Система координат МСК-59, зона 1

Зона № 1

Обозначение характерных точек границ	Координаты, м		Метод определения координат	Формулы, примененные для расчета средней квадратической погрешности определения координат характерной точки границ (Mt), с подставленными в такие формулы значениями и итоговые (вычисленные) значения Mt, м	Описание закрепления точки
	X	Y			
1	2	3	4	5	6
:ЗУ32(1)	–	–	–	–	–
н417	524956.58	1315789.84	Метод спутниковых геодезических	$Mt = \sqrt{(0.07^2 + 0.07^2)} = 0.10$	Забор

			измерений (определений)		
н502	524961.61	1315766.33	Метод спутниковых геодезических измерений (определений)	$Mt=\sqrt{(0.07^2+0.07^2)}=0.10$	Забор
н501	524962.34	1315763.62	Метод спутниковых геодезических измерений (определений)	$Mt=\sqrt{(0.07^2+0.07^2)}=0.10$	Забор
н500	524969.96	1315716.10	Метод спутниковых геодезических измерений (определений)	$Mt=\sqrt{(0.07^2+0.07^2)}=0.10$	Забор
н499	524972.09	1315705.84	Метод спутниковых геодезических измерений (определений)	$Mt=\sqrt{(0.07^2+0.07^2)}=0.10$	Забор
н498	524973.49	1315691.35	Метод спутниковых геодезических измерений (определений)	$Mt=\sqrt{(0.07^2+0.07^2)}=0.10$	Забор
н497	524974.40	1315685.42	Метод спутниковых геодезических измерений (определений)	$Mt=\sqrt{(0.07^2+0.07^2)}=0.10$	Забор
н496	524975.53	1315676.80	Метод спутниковых геодезических измерений (определений)	$Mt=\sqrt{(0.07^2+0.07^2)}=0.10$	Забор
н495	524977.63	1315662.97	Метод спутниковых геодезических измерений (определений)	$Mt=\sqrt{(0.07^2+0.07^2)}=0.10$	Забор
н401	524955.85	1315658.86	Метод спутниковых геодезических измерений (определений)	$Mt=\sqrt{(0.07^2+0.07^2)}=0.10$	Забор
н402	524953.09	1315676.68	Метод спутниковых геодезических измерений (определений)	$Mt=\sqrt{(0.07^2+0.07^2)}=0.10$	Забор
н494	524951.14	1315686.22	Метод спутниковых геодезических измерений (определений)	$Mt=\sqrt{(0.07^2+0.07^2)}=0.10$	Забор
н493	524950.64	1315693.27	Метод спутниковых геодезических измерений	$Mt=\sqrt{(0.07^2+0.07^2)}=0.10$	Забор

			(определений)		
н404	524948.63	1315708.81	Метод спутниковых геодезических измерений (определений)	$Mt=\sqrt{(0.07^2+0.07^2)}=0.10$	Забор
н405	524947.60	1315715.08	Метод спутниковых геодезических измерений (определений)	$Mt=\sqrt{(0.07^2+0.07^2)}=0.10$	Забор
н492	524944.84	1315735.54	Метод спутниковых геодезических измерений (определений)	$Mt=\sqrt{(0.07^2+0.07^2)}=0.10$	Забор
н491	524943.16	1315735.30	Метод спутниковых геодезических измерений (определений)	$Mt=\sqrt{(0.07^2+0.07^2)}=0.10$	Забор
н490	524942.75	1315737.55	Метод спутниковых геодезических измерений (определений)	$Mt=\sqrt{(0.07^2+0.07^2)}=0.10$	Забор
н489	524941.39	1315745.29	Метод спутниковых геодезических измерений (определений)	$Mt=\sqrt{(0.07^2+0.07^2)}=0.10$	Забор
н245	524941.15	1315747.15	Метод спутниковых геодезических измерений (определений)	$Mt=\sqrt{(0.07^2+0.07^2)}=0.10$	Забор
н246	524934.73	1315784.47	Метод спутниковых геодезических измерений (определений)	$Mt=\sqrt{(0.07^2+0.07^2)}=0.10$	Забор
н417	524956.58	1315789.84	Метод спутниковых геодезических измерений (определений)	$Mt=\sqrt{(0.07^2+0.07^2)}=0.10$	Забор
:ЗУ32(2)	–	–	–	–	–
н426	524935.55	1315896.76	Метод спутниковых геодезических измерений (определений)	$Mt=\sqrt{(0.07^2+0.07^2)}=0.10$	Забор
н504	524940.25	1315873.61	Метод спутниковых геодезических измерений (определений)	$Mt=\sqrt{(0.07^2+0.07^2)}=0.10$	Забор
н503	524943.82	1315855.48	Метод спутниковых геодезических измерений	$Mt=\sqrt{(0.07^2+0.07^2)}=0.10$	Забор

			(определений)		
н418	524952.80	1315810.25	Метод спутниковых геодезических измерений (определений)	$Mt=\sqrt{(0.07^2+0.07^2)}=0.10$	Забор
н201	524930.38	1315806.40	Метод спутниковых геодезических измерений (определений)	$Mt=\sqrt{(0.07^2+0.07^2)}=0.10$	Забор
н202	524928.67	1315816.61	Метод спутниковых геодезических измерений (определений)	$Mt=\sqrt{(0.07^2+0.07^2)}=0.10$	Забор
н203	524925.74	1315832.65	Метод спутниковых геодезических измерений (определений)	$Mt=\sqrt{(0.07^2+0.07^2)}=0.10$	Забор
н288	524922.65	1315849.27	Метод спутниковых геодезических измерений (определений)	$Mt=\sqrt{(0.07^2+0.07^2)}=0.10$	Забор
н289	524920.51	1315860.82	Метод спутниковых геодезических измерений (определений)	$Mt=\sqrt{(0.07^2+0.07^2)}=0.10$	Забор
н284	524919.55	1315865.98	Метод спутниковых геодезических измерений (определений)	$Mt=\sqrt{(0.07^2+0.07^2)}=0.10$	Забор
н285	524919.25	1315867.54	Метод спутниковых геодезических измерений (определений)	$Mt=\sqrt{(0.07^2+0.07^2)}=0.10$	Забор
н356	524919.80	1315867.63	Метод спутниковых геодезических измерений (определений)	$Mt=\sqrt{(0.07^2+0.07^2)}=0.10$	Забор
н357	524917.03	1315882.73	Метод спутниковых геодезических измерений (определений)	$Mt=\sqrt{(0.07^2+0.07^2)}=0.10$	Забор
н358	524915.56	1315890.70	Метод спутниковых геодезических измерений (определений)	$Mt=\sqrt{(0.07^2+0.07^2)}=0.10$	Забор
н359	524915.29	1315892.08	Метод спутниковых геодезических измерений (определений)	$Mt=\sqrt{(0.07^2+0.07^2)}=0.10$	Забор

н426	524935.55	1315896.76	Метод спутниковых геодезических измерений (определений)	$Mt=\sqrt{(0.07^2+0.07^2)}=0.10$	Забор
:ЗУ32(3)	–	–	–	–	–
н438	524918.59	1315995.34	Метод спутниковых геодезических измерений (определений)	$Mt=\sqrt{(0.07^2+0.07^2)}=0.10$	Забор
н506	524923.99	1315958.60	Метод спутниковых геодезических измерений (определений)	$Mt=\sqrt{(0.07^2+0.07^2)}=0.10$	Забор
н427	524931.91	1315915.82	Метод спутниковых геодезических измерений (определений)	$Mt=\sqrt{(0.07^2+0.07^2)}=0.10$	Забор
н147	524912.29	1315913.53	Метод спутниковых геодезических измерений (определений)	$Mt=\sqrt{(0.07^2+0.07^2)}=0.10$	Забор
н148	524911.22	1315919.11	Метод спутниковых геодезических измерений (определений)	$Mt=\sqrt{(0.07^2+0.07^2)}=0.10$	Забор
н149	524910.40	1315923.40	Метод спутниковых геодезических измерений (определений)	$Mt=\sqrt{(0.07^2+0.07^2)}=0.10$	Забор
н150	524911.18	1315923.80	Метод спутниковых геодезических измерений (определений)	$Mt=\sqrt{(0.07^2+0.07^2)}=0.10$	Забор
н151	524909.87	1315928.05	Метод спутниковых геодезических измерений (определений)	$Mt=\sqrt{(0.07^2+0.07^2)}=0.10$	Забор
н152	524909.05	1315932.31	Метод спутниковых геодезических измерений (определений)	$Mt=\sqrt{(0.07^2+0.07^2)}=0.10$	Забор
н153	524908.27	1315932.46	Метод спутниковых геодезических измерений (определений)	$Mt=\sqrt{(0.07^2+0.07^2)}=0.10$	Забор
н54	524904.52	1315953.25	Метод спутниковых геодезических измерений (определений)	$Mt=\sqrt{(0.07^2+0.07^2)}=0.10$	Забор

н55	524901.10	1315972.00	Метод спутниковых геодезических измерений (определений)	$Mt=\sqrt{(0.07^2+0.07^2)}=0.10$	Забор
н505	524901.04	1315972.25	Метод спутниковых геодезических измерений (определений)	$Mt=\sqrt{(0.07^2+0.07^2)}=0.10$	Забор
н460	524897.32	1315991.72	Метод спутниковых геодезических измерений (определений)	$Mt=\sqrt{(0.07^2+0.07^2)}=0.10$	Забор
н438	524918.59	1315995.34	Метод спутниковых геодезических измерений (определений)	$Mt=\sqrt{(0.07^2+0.07^2)}=0.10$	Забор
:ЗУ32(4)	–	–	–	–	–
н461	524899.40	1316109.35	Метод спутниковых геодезических измерений (определений)	$Mt=\sqrt{(0.07^2+0.07^2)}=0.10$	Забор
н511	524903.24	1316085.41	Метод спутниковых геодезических измерений (определений)	$Mt=\sqrt{(0.07^2+0.07^2)}=0.10$	Забор
н510	524906.66	1316065.25	Метод спутниковых геодезических измерений (определений)	$Mt=\sqrt{(0.07^2+0.07^2)}=0.10$	Забор
н509	524910.23	1316044.24	Метод спутниковых геодезических измерений (определений)	$Mt=\sqrt{(0.07^2+0.07^2)}=0.10$	Забор
н439	524914.42	1316019.61	Метод спутниковых геодезических измерений (определений)	$Mt=\sqrt{(0.07^2+0.07^2)}=0.10$	Забор
н127	524893.78	1316014.03	Метод спутниковых геодезических измерений (определений)	$Mt=\sqrt{(0.07^2+0.07^2)}=0.10$	Забор
н128	524892.04	1316024.29	Метод спутниковых геодезических измерений (определений)	$Mt=\sqrt{(0.07^2+0.07^2)}=0.10$	Забор
н129	524892.94	1316024.50	Метод спутниковых геодезических измерений (определений)	$Mt=\sqrt{(0.07^2+0.07^2)}=0.10$	Забор

н130	524887.93	1316060.00	Метод спутниковых геодезических измерений (определений)	$Mt=\sqrt{(0.07^2+0.07^2)}=0.10$	Забор
н508	524884.85	1316076.61	Метод спутниковых геодезических измерений (определений)	$Mt=\sqrt{(0.07^2+0.07^2)}=0.10$	Забор
н507	524886.55	1316077.63	Метод спутниковых геодезических измерений (определений)	$Mt=\sqrt{(0.07^2+0.07^2)}=0.10$	Забор
н121	524885.27	1316082.28	Метод спутниковых геодезических измерений (определений)	$Mt=\sqrt{(0.07^2+0.07^2)}=0.10$	Забор
н122	524879.59	1316106.40	Метод спутниковых геодезических измерений (определений)	$Mt=\sqrt{(0.07^2+0.07^2)}=0.10$	Забор
н461	524899.40	1316109.35	Метод спутниковых геодезических измерений (определений)	$Mt=\sqrt{(0.07^2+0.07^2)}=0.10$	Забор

2. Сведения о частях границ образуемого земельного участка :ЗУ32

_____ обозначение земельного участка

Обозначение части границ		Горизонтальное проложение (S), м	Описание прохождения части границ	Сведения о согласовании местоположения границ (согласовано/спорное)
от т.	до т.			
1	2	3	4	5
:ЗУ32(1)	–	–	–	–
н417	н502	24.04	–	–
н502	н501	2.81	–	–
н501	н500	48.13	–	–
н500	н499	10.48	–	–
н499	н498	14.56	–	–
н498	н497	6.00	–	–
н497	н496	8.69	–	–
н496	н495	13.99	–	–
н495	н401	22.16	–	–
н401	н402	18.03	–	–

н402	н494	9.74	–	–
н494	н493	7.07	–	–
н493	н404	15.67	–	–
н404	н405	6.35	–	–
н405	н492	20.65	–	–
н492	н491	1.70	–	–
н491	н490	2.29	–	–
н490	н489	7.86	–	–
н489	н245	1.88	–	–
н245	н246	37.87	–	–
н246	н417	22.50	–	–
:3У32(2)	–	–	–	–
н426	н504	23.62	–	–
н504	н503	18.48	–	–
н503	н418	46.11	–	–
н418	н201	22.75	–	–
н201	н202	10.35	–	–
н202	н203	16.31	–	–
н203	н288	16.90	–	–
н288	н289	11.75	–	–
н289	н284	5.25	–	–
н284	н285	1.59	–	–
н285	н356	0.56	–	–
н356	н357	15.35	–	–
н357	н358	8.10	–	–
н358	н359	1.41	–	–
н359	н426	20.79	–	–
:3У32(3)	–	–	–	–
н438	н506	37.13	–	–
н506	н427	43.51	–	–

н427	н147	19.75	–	–
н147	н148	5.68	–	–
н148	н149	4.37	–	–
н149	н150	0.88	–	–
н150	н151	4.45	–	–
н151	н152	4.34	–	–
н152	н153	0.79	–	–
н153	н54	21.13	–	–
н54	н55	19.06	–	–
н55	н505	0.26	–	–
н505	н460	19.82	–	–
н460	н438	21.58	–	–
:3У32(4)	–	–	–	–
н461	н511	24.25	–	–
н511	н510	20.45	–	–
н510	н509	21.31	–	–
н509	н439	24.98	–	–
н439	н127	21.38	–	–
н127	н128	10.41	–	–
н128	н129	0.92	–	–
н129	н130	35.85	–	–
н130	н508	16.89	–	–
н508	н507	1.98	–	–
н507	н121	4.82	–	–
н121	н122	24.78	–	–
н122	н461	20.03	–	–

3. Сведения о характеристиках образуемого земельного участка :3У32

_____ обозначение земельного участка

№ п/п	Наименование характеристики земельного участка	Значение характеристики
1	2	3

1.	Адрес земельного участка	–
1.1	Сведения о местоположении земельного участка (при отсутствии адреса) в структурированном в соответствии с федеральной информационной адресной системой виде	Пермский край, Верещагинский р-н, Верещагино г
1.2	Дополнительные сведения о местоположении земельного участка	Российская Федерация, Пермский край, г.о. Верещагинский, г. Верещагино
2.	Категория земель	Земли населенных пунктов
3.	Вид (виды) разрешенного использования	в соответствии с ранее использовавшимся классификатором (dUtilizations) и сведения о разрешенном использовании в соответствии с документом Для общего пользования (уличная сеть) Улично-дорожная сеть
3.1	Дополнительные сведения об использовании земельного участка	земельный участок общего пользования
4.	Реестровый номер границ территориальной зоны или в случае отсутствия такого реестрового номера ее индивидуальное обозначение (вид, тип, номер, индекс)	–
5.	Площадь земельного участка \pm величина предельной погрешности определения (вычисления) площади ($P \pm \Delta P$), м ²	8257 кв.м \pm 28.18 кв.м (1) 2907.42 кв.м \pm 14.01 кв.м (2) 1911.91 кв.м \pm 10.39 кв.м (3) 1627.15 кв.м \pm 9.53 кв.м (4) 1810.09 кв.м \pm 10.60 кв.м
6.	Формула, примененная для вычисления предельной погрешности определения площади земельного участка, с подставленными значениями и итоговые (вычисленные) значения (ΔP), м ²	$\Delta P = 2 * 0.10 * \sqrt{8257 * \sqrt{((1 + 4.59^2)/(2 * 4.59))}} = 28.18$ (1) $\Delta P = 2 * 0.10 * \sqrt{2907.42 * \sqrt{((1 + 3.05^2)/(2 * 3.05))}} = 14.01$ (2) $\Delta P = 2 * 0.10 * \sqrt{1911.91 * \sqrt{((1 + 2.41^2)/(2 * 2.41))}} = 10.39$ (3) $\Delta P = 2 * 0.10 * \sqrt{1627.15 * \sqrt{((1 + 2.37^2)/(2 * 2.37))}} = 9.53$ (4) $\Delta P = 2 * 0.10 * \sqrt{1810.09 * \sqrt{((1 + 2.74^2)/(2 * 2.74))}} = 10.60$
7.	Предельные минимальный и максимальный размеры земельного участка (P_{\min} и P_{\max}), м ²	–
8.	Кадастровый или иной государственный учетный номер (инвентарный) объекта недвижимости, расположенного на образуемом земельном участке	59:16:0000000:4897, 59:16:0000000:5066
9.	Кадастровые номера исходных земельных участков	–
9.1	Кадастровый номер входящего в состав земельного участка, представляющего собой единое землепользование (номер контура многоконтурного земельного участка), преобразование которого осуществляется	–

9.2	Кадастровые номера земельных участков, исключаемых из состава измененного (исходного) земельного участка, представляющего собой единое землепользование	–			
9.3	Кадастровый или иной государственный учетный номер (инвентарный) объекта недвижимости, расположенного на измененном земельном участке	–			
10.	Условный номер земельного участка	–			
11.	Учетный номер проекта межевания территории	2-2023-ПМТ			
12.	Дополнительные сведения об образовании земельного участка	–			
13.	Сведения о земельных участках (землях общего пользования, территории общего пользования), посредством которых обеспечивается доступ	–			
14.	Иные сведения	Земельный участок образован из земель или земельного участка, государственная собственность на которые не разграничена. Орган, уполномоченный в соответствии с Федеральным законом от 25 октября 2001 г. N 137-ФЗ "О введении в действие Земельного кодекса Российской Федерации" на распоряжение таким земельным участком - Администрация городского округа Верещагинского округа. В соответствии с п. 4 ч. 1 ст. 36 Градостроительного кодекса Российской Федерации от 29.12.2004 N 190-ФЗ действие градостроительного регламента в отношении образуемого земельного участка не распространяется.			
4. Пояснения к сведениям об образуемом земельном участке :ЗУ32					
		_____ обозначение земельного участка			
1.	–				
Сведения об уточняемых земельных участках, необходимые для исправления реестровых ошибок в сведениях о местоположении их границ					
1. Сведения о характерных точках границ уточняемого земельного участка с кадастровым номером <u>59:16:0010136:77</u>					
Система координат <u>МСК-59, зона 1</u>		Зона № <u>1</u>			
Обозначение характерных точек границ	Координаты, м		Метод определения координат	Формулы, примененные для расчета средней квадратической погрешности определения координат	Описание закрепления точки
	содержатся в Едином государственном реестре недвижимости	определены в ходе выполнения комплексных кадастровых работ			

	X	Y	X	Y		характерных точек границ (Mt), с подставленными в такие формулы значениями и итоговые (вычисленные) значения Mt, м	
1	2	3	4	5	6	7	8
н299	–	–	524618. 26	1316003 .51	Метод спутниковых геодезических измерений (определений)	$Mt=\sqrt{(0.07^2+0.07^2)}=0.10$	Забор
н307	–	–	524616. 10	1316014 .75	Метод спутниковых геодезических измерений (определений)	$Mt=\sqrt{(0.07^2+0.07^2)}=0.10$	Забор
н306	–	–	524612. 20	1316035 .90	Метод спутниковых геодезических измерений (определений)	$Mt=\sqrt{(0.07^2+0.07^2)}=0.10$	Забор
н305	–	–	524610. 34	1316045 .05	Метод спутниковых геодезических измерений (определений)	$Mt=\sqrt{(0.07^2+0.07^2)}=0.10$	Забор
н304	–	–	524617. 09	1316046 .64	Метод спутниковых геодезических измерений (определений)	$Mt=\sqrt{(0.07^2+0.07^2)}=0.10$	Забор
н303	–	–	524628. 70	1316049 .31	Метод спутниковых геодезических измерений (определений)	$Mt=\sqrt{(0.07^2+0.07^2)}=0.10$	Забор
н302	–	–	524631. 31	1316050 .34	Метод спутниковых геодезических измерений (определений)	$Mt=\sqrt{(0.07^2+0.07^2)}=0.10$	Забор
н301	–	–	524634. 94	1316051 .45	Метод спутниковых геодезических измерений (определений)	$Mt=\sqrt{(0.07^2+0.07^2)}=0.10$	Забор
н97	–	–	524640. 88	1316053 .12	Метод спутниковых геодезических	$Mt=\sqrt{(0.07^2+0.07^2)}=0.10$	Забор

					измерений (определений)		
н98	–	–	524644. 00	1316034 .07	Метод спутниковых геодезических измерений (определений)	$Mt=\sqrt{(0.07^2+0.07^2)}=0.10$	Забор
н99	–	–	524648. 33	1316009 .47	Метод спутниковых геодезических измерений (определений)	$Mt=\sqrt{(0.07^2+0.07^2)}=0.10$	Забор
н300	–	–	524628. 11	1316005 .42	Метод спутниковых геодезических измерений (определений)	$Mt=\sqrt{(0.07^2+0.07^2)}=0.10$	Забор
н299	–	–	524618. 26	1316003 .51	Метод спутниковых геодезических измерений (определений)	$Mt=\sqrt{(0.07^2+0.07^2)}=0.10$	Забор
132	524617. 14	1316005 .88	–	–	–	–	–
133	524609. 34	1316048 .38	–	–	–	–	–
134	524639. 77	1316054 .74	–	–	–	–	–
135	524647. 09	1316012 .43	–	–	–	–	–
132	524617. 14	1316005 .88	–	–	–	–	–

2. Сведения о частях границ уточняемого земельного участка с кадастровым номером 59:16:0010136:77

Обозначение части границ		Горизонтальное проложение (S), м	Описание прохождения части границ	Сведения о согласовании местоположения границ (согласовано/спорное)
от т.	до т.			
1	2	3	4	5
н299	н307	11.45	–	–
н307	н306	21.51	–	–
н306	н305	9.34	–	–
н305	н304	6.93	–	–
н304	н303	11.91	–	–

н303	н302	2.81	–	–
н302	н301	3.80	–	–
н301	н97	6.17	–	–
н97	н98	19.30	–	–
н98	н99	24.98	–	–
н99	н300	20.62	–	–
н300	н299	10.03	–	–

3. Сведения о характеристиках уточняемого земельного участка с кадастровым номером 59:16:0010136:77

№ п/п	Наименование характеристики	Значение характеристики
1	2	3
1.	Адрес земельного участка	Пермский край, Верещагинский р-н, Верещагино г, Свободы ул, 15 д
1.1	Сведения о местоположении земельного участка (при отсутствии адреса) в структурированном в соответствии с федеральной информационной адресной системой виде	–
1.2	Дополнительные сведения о местоположении земельного участка	–
2.	Площадь земельного участка \pm величина предельной погрешности определения (вычисления) площади ($P \pm \Delta P$), м ²	1334 кв.м \pm 7.44 кв.м
3.	Формула, примененная для вычисления предельной погрешности определения площади земельного участка с подставленными значениями (ΔP), м ²	$\Delta P = 2 * 0.10 * \sqrt{1334} * \sqrt{((1 + 1.31^2)/(2 * 1.31))} = 7.44$
4.	Площадь земельного участка согласно сведениям Единого государственного реестра недвижимости ($P_{\text{кад}}$), м ²	1329
5.	Оценка расхождения P и $P_{\text{кад}}$ ($P - P_{\text{кад}}$), м ²	5 кв.м
6.	Предельные минимальный и максимальный размеры земельного участка ($P_{\text{мин}}$ и $P_{\text{макс}}$), м ²	200 2000
7.	Кадастровый номер или иной государственный учетный номер (инвентарный) объекта недвижимости, расположенного на земельном участке	59:16:0010136:150
8.	Вид (виды) разрешенного использования	для индивидуального жилищного строительства
8.1	Дополнительные сведения об использовании земельного участка	–
9.	Сведения о земельных участках (землях общего пользования, территории общего пользования), посредством которых	:ЗУ29

	обеспечивается доступ	
10.	Иные сведения	<p>В ходе определения местоположения объектов недвижимости, а также при анализе «исходных» документов, выявлена ошибка в описании границ земельного участка. В соответствии с земельным законодательством РФ недопустимо появление между земельными участками пересечений (наложений), вклинивания, вкрапливания, изломанности границ, чересполосицы. В связи с тем, что при образовании земельных участков не подразумевалось образование пересечений (наложений), вклинивания, вкрапливания, изломанности границ, чересполосицы между ними, выявленные нестыковки и наложения можно квалифицировать как реестровые ошибки, допущенные, возможно при пересчете координат из одной системы в другую, либо при уточнении местоположения границ «ранее учтенных» земельных участков. Границы земельного участка существуют на местности более 15 лет, с учетом объектов недвижимости, находящихся на земельном участке), площадь земельного участка определена по фактическому землепользованию. Цифровой планово-картографический материал масштаба 1:2000, изготовленный Уральским филиалом ФГУП «Госземкадастръёмка – ВИСХАГИ» - 2002г., АФС – 2001г., а также цифровые базовые планы масштаба 1:2000, составленные в 2002г., АФС – 2001г. подтверждают местоположение границ земельных участков, существующих на местности пятнадцать лет и более. Земельный участок расположен в территориальной зоне ЖЗ.</p>

4. Пояснения к сведениям об уточняемом земельном участке с кадастровым номером: 59:16:0010136:77

1.	–
----	---

Сведения об уточняемых земельных участках, необходимые для исправления реестровых ошибок в сведениях о местоположении их границ

1. Сведения о характерных точках границ уточняемого земельного участка с кадастровым номером 59:16:0010136:76

Система координат МСК-59, зона 1

Зона № 1

Обозначение характерных точек границ	Координаты, м		Метод определения координат	Формулы, примененные для расчета средней квадратической погрешности определения координат	Описание закрепления точки
	содержатся в Едином государственном реестре недвижимости	определены в ходе выполнения комплексных кадастровых работ			

	X	Y	X	Y		характерных точек границ (Mt), с подставленными в такие формулы значениями и итоговые (вычисленные) значения Mt, м	
1	2	3	4	5	6	7	8
н308	–	–	524624. 23	1315970 .06	Метод спутниковых геодезических измерений (определений)	$Mt=\sqrt{(0.07^2+0.07^2)}=0.10$	Забор
н313	–	–	524621. 68	1315984 .15	Метод спутниковых геодезических измерений (определений)	$Mt=\sqrt{(0.07^2+0.07^2)}=0.10$	Забор
н299	–	–	524618. 26	1316003 .51	Метод спутниковых геодезических измерений (определений)	$Mt=\sqrt{(0.07^2+0.07^2)}=0.10$	Забор
н300	–	–	524628. 11	1316005 .42	Метод спутниковых геодезических измерений (определений)	$Mt=\sqrt{(0.07^2+0.07^2)}=0.10$	Забор
н99	–	–	524648. 33	1316009 .47	Метод спутниковых геодезических измерений (определений)	$Mt=\sqrt{(0.07^2+0.07^2)}=0.10$	Забор
н312	–	–	524651. 62	1315992 .05	Метод спутниковых геодезических измерений (определений)	$Mt=\sqrt{(0.07^2+0.07^2)}=0.10$	Забор
н311	–	–	524655. 94	1315966 .81	Метод спутниковых геодезических измерений (определений)	$Mt=\sqrt{(0.07^2+0.07^2)}=0.10$	Забор
н310	–	–	524636. 44	1315963 .06	Метод спутниковых геодезических измерений (определений)	$Mt=\sqrt{(0.07^2+0.07^2)}=0.10$	Забор
н309	–	–	524625. 80	1315961 .36	Метод спутниковых геодезических измерений (определений)	$Mt=\sqrt{(0.07^2+0.07^2)}=0.10$	Забор

					измерений (определений)		
н308	–	–	524624. 23	1315970 .06	Метод спутниковых геодезических измерений (определений)	$Mt=\sqrt{(0.07^2+0.07^2)}=0.10$	Забор
138	524624. 67	1315964 .12	–	–	–	–	–
139	524623. 05	1315972 .73	–	–	–	–	–
140	524620. 50	1315986 .82	–	–	–	–	–
132	524617. 14	1316005 .88	–	–	–	–	–
142	524646. 83	1316012 .37	–	–	–	–	–
143	524654. 75	1315969 .66	–	–	–	–	–
144	524635. 19	1315966 .08	–	–	–	–	–
138	524624. 67	1315964 .12	–	–	–	–	–

2. Сведения о частях границ уточняемого земельного участка с кадастровым номером 59:16:0010136:76

Обозначение части границ		Горизонтальное проложение (S), м	Описание прохождения части границ	Сведения о согласовании местоположения границ (согласовано/спорное)
от т.	до т.			
1	2	3	4	5
н308	н313	14.32	–	–
н313	н299	19.66	–	–
н299	н300	10.03	–	–
н300	н99	20.62	–	–
н99	н312	17.73	–	–
н312	н311	25.61	–	–
н311	н310	19.86	–	–
н310	н309	10.77	–	–
н309	н308	8.84	–	–

3. Сведения о характеристиках уточняемого земельного участка с кадастровым номером 59:16:0010136:76		
№ п/п	Наименование характеристики	Значение характеристики
1	2	3
1.	Адрес земельного участка	–
1.1	Сведения о местоположении земельного участка (при отсутствии адреса) в структурированном в соответствии с федеральной информационной адресной системой виде	Пермский край, Верещагинский р-н, Верещагино г, Комсомольская ул, 16 д
1.2	Дополнительные сведения о местоположении земельного участка	–
2.	Площадь земельного участка \pm величина предельной погрешности определения (вычисления) площади ($P \pm \Delta P$), м ²	1327 кв.м \pm 7.40 кв.м
3.	Формула, примененная для вычисления предельной погрешности определения площади земельного участка с подставленными значениями (ΔP), м ²	$\Delta P = 2 * 0.10 * \sqrt{1327 * \sqrt{(1 + 1.28^2)/(2 * 1.28)}} = 7.40$
4.	Площадь земельного участка согласно сведениям Единого государственного реестра недвижимости ($P_{\text{кад}}$), м ²	1310
5.	Оценка расхождения P и $P_{\text{кад}}$ ($P - P_{\text{кад}}$), м ²	–
6.	Предельные минимальный и максимальный размеры земельного участка ($P_{\text{мин}}$ и $P_{\text{макс}}$), м ²	200 2000
7.	Кадастровый номер или иной государственный учетный номер (инвентарный) объекта недвижимости, расположенного на земельном участке	59:16:0010136:91
8.	Вид (виды) разрешенного использования	для индивидуального жилищного строительства
8.1	Дополнительные сведения об использовании земельного участка	–
9.	Сведения о земельных участках (землях общего пользования, территории общего пользования), посредством которых обеспечивается доступ	:ЗУ28
10.	Иные сведения	В ходе определения местоположения объектов недвижимости, а также при анализе «исходных» документов, выявлена ошибка в описании границ земельного участка. В соответствии с земельным законодательством РФ недопустимо появление между земельными участками пересечений (наложений), вклинивания, вкрапливания, изломанности границ, чересполосицы. В связи с тем, что при образовании земельных участков не подразумевалось образование пересечений (наложений), вклинивания, вкрапливания,

	<p>изломанности границ, чересполосицы между ними, выявленные нестыковки и наложения можно квалифицировать как реестровые ошибки, допущенные, возможно при пересчете координат из одной системы в другую, либо при уточнении местоположения границ «ранее учтенных» земельных участков</p> <p>Границы земельного участка существуют на местности более 15 лет, с учетом объектов недвижимости, находящихся на земельном участке), площадь земельного участка определена по фактическому землепользованию. Цифровой планово-картографический материал масштаба 1:2000, изготовленный Уральским филиалом ФГУП «Госземкадастръемка – ВИСХАГИ» - 2002г., АФС – 2001г., а также цифровые базовые планы масштаба 1:2000, составленные в 2002г., АФС – 2001г. подтверждают местоположение границ земельных участков, существующих на местности пятнадцать лет и более. Земельный участок расположен в территориальной зоне ЖЗ.</p>
--	--

4. Пояснения к сведениям об уточняемом земельном участке с кадастровым номером: 59:16:0010136:76

1.	–
----	---

Сведения об уточняемых земельных участках, необходимые для исправления реестровых ошибок в сведениях о местоположении их границ

1. Сведения о характерных точках границ уточняемого земельного участка с кадастровым номером 59:16:0010136:59

Система координат МСК-59, зона 1

Зона № 1

Обозначение характерных точек границ	Координаты, м				Метод определения координат	Формулы, примененные для расчета средней квадратической погрешности определения координат характерных точек границ (Mt), с подставленными в такие формулы значениями и итоговые (вычисленные) значения Mt, м	Описание закрепления точки
	содержатся в Едином государственном реестре недвижимости		определены в ходе выполнения комплексных кадастровых работ				
	X	Y	X	Y			
1	2	3	4	5	6	7	8
н314	–	–	524767.84	1315989.10	Метод спутниковых геодезических измерений (определений)	$Mt=\sqrt{(0.07^2+0.07^2)}=0.10$	Забор

н325	–	–	524766. 65	1315995 .34	Метод спутниковых геодезических измерений (определений)	$Mt=\sqrt{(0.07^2+0.07^2)}=0.10$	Забор
н324	–	–	524762. 54	1316009 .89	Метод спутниковых геодезических измерений (определений)	$Mt=\sqrt{(0.07^2+0.07^2)}=0.10$	Забор
н323	–	–	524761. 88	1316014 .81	Метод спутниковых геодезических измерений (определений)	$Mt=\sqrt{(0.07^2+0.07^2)}=0.10$	Забор
н322	–	–	524760. 98	1316022 .71	Метод спутниковых геодезических измерений (определений)	$Mt=\sqrt{(0.07^2+0.07^2)}=0.10$	Забор
н110	–	–	524759. 33	1316034 .44	Метод спутниковых геодезических измерений (определений)	$Mt=\sqrt{(0.07^2+0.07^2)}=0.10$	Забор
н111	–	–	524759. 60	1316034 .46	Метод спутниковых геодезических измерений (определений)	$Mt=\sqrt{(0.07^2+0.07^2)}=0.10$	Забор
н112	–	–	524760. 46	1316034 .85	Метод спутниковых геодезических измерений (определений)	$Mt=\sqrt{(0.07^2+0.07^2)}=0.10$	Забор
н113	–	–	524765. 18	1316035 .90	Метод спутниковых геодезических измерений (определений)	$Mt=\sqrt{(0.07^2+0.07^2)}=0.10$	Забор
н114	–	–	524789. 00	1316040 .19	Метод спутниковых геодезических измерений (определений)	$Mt=\sqrt{(0.07^2+0.07^2)}=0.10$	Забор
н321	–	–	524799. 17	1316000 .89	Метод спутниковых геодезических измерений (определений)	$Mt=\sqrt{(0.07^2+0.07^2)}=0.10$	Забор
н320	–	–	524800.	1315995	Метод	$Mt=\sqrt{(0.07^2+0.07^2)}=0.10$	Забор

			13	.68	спутниковых геодезических измерений (определений)		
н319	–	–	524797. 58	1315995 .38	Метод спутниковых геодезических измерений (определений)	$Mt=\sqrt{(0.07^2+0.07^2)}=0.10$	Забор
н318	–	–	524793. 97	1315994 .36	Метод спутниковых геодезических измерений (определений)	$Mt=\sqrt{(0.07^2+0.07^2)}=0.10$	Забор
н317	–	–	524790. 73	1315993 .58	Метод спутниковых геодезических измерений (определений)	$Mt=\sqrt{(0.07^2+0.07^2)}=0.10$	Забор
н316	–	–	524785. 87	1315992 .44	Метод спутниковых геодезических измерений (определений)	$Mt=\sqrt{(0.07^2+0.07^2)}=0.10$	Забор
н315	–	–	524777. 44	1315990 .91	Метод спутниковых геодезических измерений (определений)	$Mt=\sqrt{(0.07^2+0.07^2)}=0.10$	Забор
н314	–	–	524767. 84	1315989 .10	Метод спутниковых геодезических измерений (определений)	$Mt=\sqrt{(0.07^2+0.07^2)}=0.10$	Забор
159	524767. 84	1315989 .10	–	–	–	–	–
174	524766. 65	1315995 .33	–	–	–	–	–
173	524762. 54	1316009 .89	–	–	–	–	–
172	524761. 88	1316014 .81	–	–	–	–	–
171	524761. 22	1316022 .54	–	–	–	–	–
170	524759. 60	1316034 .46	–	–	–	–	–
169	524760. 46	1316034 .84	–	–	–	–	–

168	524765. 18	1316035 .89	-	-	-	-	-
167	524789. 16	1316039 .57	-	-	-	-	-
166	524799. 17	1316000 .88	-	-	-	-	-
165	524800. 05	1315996 .02	-	-	-	-	-
164	524797. 41	1315995 .49	-	-	-	-	-
163	524794. 02	1315994 .50	-	-	-	-	-
162	524790. 69	1315993 .70	-	-	-	-	-
161	524789. 96	1315993 .48	-	-	-	-	-
160	524777. 44	1315990 .91	-	-	-	-	-
159	524767. 84	1315989 .10	-	-	-	-	-

2. Сведения о частях границ уточняемого земельного участка с кадастровым номером 59:16:0010136:59

Обозначение части границ		Горизонтальное проложение (S), м	Описание прохождения части границ	Сведения о согласовании местоположения границ (согласовано/спорное)
от т.	до т.			
1	2	3	4	5
н314	н325	6.35	-	-
н325	н324	15.12	-	-
н324	н323	4.96	-	-
н323	н322	7.95	-	-
н322	н110	11.85	-	-
н110	н111	0.27	-	-
н111	н112	0.94	-	-
н112	н113	4.84	-	-
н113	н114	24.20	-	-
н114	н321	40.59	-	-
н321	н320	5.30	-	-

н320	н319	2.57	–	–
н319	н318	3.75	–	–
н318	н317	3.33	–	–
н317	н316	4.99	–	–
н316	н315	8.57	–	–
н315	н314	9.77	–	–

3. Сведения о характеристиках уточняемого земельного участка с кадастровым номером 59:16:0010136:59

№ п/п	Наименование характеристики	Значение характеристики
1	2	3
1.	Адрес земельного участка	–
1.1	Сведения о местоположении земельного участка (при отсутствии адреса) в структурированном в соответствии с федеральной информационной адресной системой виде	Пермский край, Верещагинский р-н, Верещагино г, Комсомольская ул, 24 д
1.2	Дополнительные сведения о местоположении земельного участка	–
2.	Площадь земельного участка \pm величина предельной погрешности определения (вычисления) площади ($P \pm \Delta P$), м ²	1495 кв.м \pm 7.83 кв.м
3.	Формула, примененная для вычисления предельной погрешности определения площади земельного участка с подставленными значениями (ΔP), м ²	$\Delta P = 2 * 0.10 * \sqrt{1495 * \sqrt{((1 + 1.25^2)/(2 * 1.25))}} = 7.83$
4.	Площадь земельного участка согласно сведениям Единого государственного реестра недвижимости ($P_{\text{кад}}$), м ²	1481
5.	Оценка расхождения P и $P_{\text{кад}}$ ($P - P_{\text{кад}}$), м ²	–
6.	Предельные минимальный и максимальный размеры земельного участка ($P_{\text{мин}}$ и $P_{\text{макс}}$), м ²	– –
7.	Кадастровый номер или иной государственный учетный номер (инвентарный) объекта недвижимости, расположенного на земельном участке	59:16:0010136:94
8.	Вид (виды) разрешенного использования	для приусадебного участка
8.1	Дополнительные сведения об использовании земельного участка	–
9.	Сведения о земельных участках (землях общего пользования, территории общего пользования), посредством которых обеспечивается доступ	:ЗУ28
10.	Иные сведения	В ходе определения местоположения объектов недвижимости, а также при анализе «исходных» документов,

						(вычисленные) значения Mt, м	
1	2	3	4	5	6	7	8
н137	–	–	524807. 23	1315936 .27	Метод спутниковых геодезических измерений (определений)	$Mt=\sqrt{(0.07^2+0.07^2)}=0.10$	Забор
н136	–	–	524802. 40	1315960 .72	Метод спутниковых геодезических измерений (определений)	$Mt=\sqrt{(0.07^2+0.07^2)}=0.10$	Забор
н135	–	–	524798. 24	1315960 .06	Метод спутниковых геодезических измерений (определений)	$Mt=\sqrt{(0.07^2+0.07^2)}=0.10$	Забор
н134	–	–	524796. 55	1315971 .20	Метод спутниковых геодезических измерений (определений)	$Mt=\sqrt{(0.07^2+0.07^2)}=0.10$	Забор
н326	–	–	524768. 02	1315965 .55	Метод спутниковых геодезических измерений (определений)	$Mt=\sqrt{(0.07^2+0.07^2)}=0.10$	Забор
н327	–	–	524771. 15	1315947 .55	Метод спутниковых геодезических измерений (определений)	$Mt=\sqrt{(0.07^2+0.07^2)}=0.10$	Забор
н328	–	–	524772. 29	1315941 .08	Метод спутниковых геодезических измерений (определений)	$Mt=\sqrt{(0.07^2+0.07^2)}=0.10$	Забор
н144	–	–	524774. 30	1315929 .41	Метод спутниковых геодезических измерений (определений)	$Mt=\sqrt{(0.07^2+0.07^2)}=0.10$	Забор
н143	–	–	524781. 47	1315930 .63	Метод спутниковых геодезических измерений (определений)	$Mt=\sqrt{(0.07^2+0.07^2)}=0.10$	Забор

н142	–	–	524788. 66	1315933 .54	Метод спутниковых геодезических измерений (определений)	$Mt=\sqrt{(0.07^2+0.07^2)}=0.10$	Забор
н137	–	–	524807. 23	1315936 .27	Метод спутниковых геодезических измерений (определений)	$Mt=\sqrt{(0.07^2+0.07^2)}=0.10$	Забор
101	524804. 55	1315938 .01	–	–	–	–	–
102	524800. 75	1315963 .54	–	–	–	–	–
103	524795. 66	1315962 .47	–	–	–	–	–
104	524793. 88	1315973 .18	–	–	–	–	–
105	524766. 78	1315967 .92	–	–	–	–	–
106	524773. 33	1315932 .27	–	–	–	–	–
101	524804. 55	1315938 .01	–	–	–	–	–

2. Сведения о частях границ уточняемого земельного участка с кадастровым номером 59:16:0010136:52

Обозначение части границ		Горизонтальное проложение (S), м	Описание прохождения части границ	Сведения о согласовании местоположения границ (согласовано/спорное)
от т.	до т.			
1	2	3	4	5
н137	н136	24.92	–	–
н136	н135	4.21	–	–
н135	н134	11.27	–	–
н134	н326	29.08	–	–
н326	н327	18.27	–	–
н327	н328	6.57	–	–
н328	н144	11.84	–	–
н144	н143	7.27	–	–
н143	н142	7.76	–	–

н142	н137	18.77	–	–
3. Сведения о характеристиках уточняемого земельного участка с кадастровым номером 59:16:0010136:52				
№ п/п	Наименование характеристики		Значение характеристики	
1	2		3	
1.	Адрес земельного участка		–	
1.1	Сведения о местоположении земельного участка (при отсутствии адреса) в структурированном в соответствии с федеральной информационной адресной системой виде		Пермский край, Верещагинский р-н, Верещагино г, Комсомольская ул, 23 д	
1.2	Дополнительные сведения о местоположении земельного участка		–	
2.	Площадь земельного участка \pm величина предельной погрешности определения (вычисления) площади ($P \pm \Delta P$), м ²		1155 кв.м \pm 6.80 кв.м	
3.	Формула, примененная для вычисления предельной погрешности определения площади земельного участка с подставленными значениями (ΔP), м ²		$\Delta P = 2 * 0.10 * \sqrt{1155} * \sqrt{((1 + 1.07^2)/(2 * 1.07))} = 6.80$	
4.	Площадь земельного участка согласно сведениям Единого государственного реестра недвижимости ($P_{\text{кад}}$), м ²		1121	
5.	Оценка расхождения P и $P_{\text{кад}}$ ($P - P_{\text{кад}}$), м ²		–	
6.	Предельные минимальный и максимальный размеры земельного участка ($P_{\text{мин}}$ и $P_{\text{макс}}$), м ²		200 2000	
7.	Кадастровый номер или иной государственный учетный номер (инвентарный) объекта недвижимости, расположенного на земельном участке		59:16:0010136:171	
8.	Вид (виды) разрешенного использования		в целях индивидуального жилищного строительства	
8.1	Дополнительные сведения об использовании земельного участка		–	
9.	Сведения о земельных участках (землях общего пользования, территории общего пользования), посредством которых обеспечивается доступ		:ЗУ28	
10.	Иные сведения		В ходе определения местоположения объектов недвижимости, а также при анализе «исходных» документов, выявлена ошибка в описании границ земельного участка. В соответствии с земельным законодательством РФ недопустимо появление между земельными участками пересечений (наложений), вклинивания, вкрапливания, изломанности границ, чересполосицы. В связи с тем, что при образовании земельных участков не подразумевалось	

	<p>образование пересечений (наложений), вклинивания, вкрапливания, изломанности границ, чересполосицы между ними, выявленные нестыковки и наложения можно квалифицировать как реестровые ошибки, допущенные, возможно при пересчете координат из одной системы в другую, либо при уточнении местоположения границ «ранее учтенных» земельных участков</p> <p>Границы земельного участка существуют на местности более 15 лет, с учетом объектов недвижимости, находящихся на земельном участке), площадь земельного участка определена по фактическому землепользованию. Цифровой планово-картографический материал масштаба 1:2000, изготовленный Уральским филиалом ФГУП «Госземкадастръёмка – ВИСХАГИ» - 2002г., АФС – 2001г., а также цифровые базовые планы масштаба 1:2000, составленные в 2002г., АФС – 2001г. подтверждают местоположение границ земельных участков, существующих на местности пятнадцать лет и более. Земельный участок расположен в территориальной зоне ЖЗ.</p>
--	--

4. Пояснения к сведениям об уточняемом земельном участке с кадастровым номером: 59:16:0010136:52

1.	–
----	---

Сведения об уточняемых земельных участках, необходимые для исправления реестровых ошибок в сведениях о местоположении их границ

1. Сведения о характерных точках границ уточняемого земельного участка с кадастровым номером 59:16:0010136:65

Система координат МСК-59, зона 1

Зона № 1

Обозначение характерных точек границ	Координаты, м				Метод определения координат	Формулы, примененные для расчета средней квадратической погрешности определения координат характерных точек границ (Mt), с подставленными в такие формулы значениями и итоговые (вычисленные) значения Mt, м	Описание закрепления точки
	содержатся в Едином государственном реестре недвижимости		определены в ходе выполнения комплексных кадастровых работ				
	X	Y	X	Y			
1	2	3	4	5	6	7	8
h329	–	–	524728.30	1315770.16	Метод спутниковых геодезических измерений	$Mt = \sqrt{(0.07^2 + 0.07^2)} = 0.10$	Забор

					(определений)		
н330	–	–	524726. 86	1315779 .43	Метод спутниковых геодезических измерений (определений)	$Mt=\sqrt{(0.07^2+0.07^2)}=0.10$	Забор
н331	–	–	524725. 28	1315793 .56	Метод спутниковых геодезических измерений (определений)	$Mt=\sqrt{(0.07^2+0.07^2)}=0.10$	Забор
н332	–	–	524724. 17	1315798 .58	Метод спутниковых геодезических измерений (определений)	$Mt=\sqrt{(0.07^2+0.07^2)}=0.10$	Забор
н333	–	–	524722. 36	1315811 .15	Метод спутниковых геодезических измерений (определений)	$Mt=\sqrt{(0.07^2+0.07^2)}=0.10$	Забор
н334	–	–	524711. 96	1315809 .85	Метод спутниковых геодезических измерений (определений)	$Mt=\sqrt{(0.07^2+0.07^2)}=0.10$	Забор
н102	–	–	524699. 38	1315807 .06	Метод спутниковых геодезических измерений (определений)	$Mt=\sqrt{(0.07^2+0.07^2)}=0.10$	Забор
н101	–	–	524706. 13	1315766 .06	Метод спутниковых геодезических измерений (определений)	$Mt=\sqrt{(0.07^2+0.07^2)}=0.10$	Забор
н335	–	–	524710. 43	1315766 .59	Метод спутниковых геодезических измерений (определений)	$Mt=\sqrt{(0.07^2+0.07^2)}=0.10$	Забор
н329	–	–	524728. 30	1315770 .16	Метод спутниковых геодезических измерений (определений)	$Mt=\sqrt{(0.07^2+0.07^2)}=0.10$	Забор
1	524728. 27	1315772 .36	–	–	–	–	–
2	524720. 03	1315813 .11	–	–	–	–	–

3	524711. 96	1315809 .85	-	-	-	-	-
4	524699. 37	1315807 .06	-	-	-	-	-
5	524704. 64	1315767 .11	-	-	-	-	-
6	524721. 43	1315770 .84	-	-	-	-	-
7	524727. 51	1315772 .19	-	-	-	-	-
1	524728. 27	1315772 .36	-	-	-	-	-

2. Сведения о частях границ уточняемого земельного участка с кадастровым номером 59:16:0010136:65

Обозначение части границ		Горизонтальное проложение (S), м	Описание прохождения части границ	Сведения о согласовании местоположения границ (согласовано/спорное)
от т.	до т.			
1	2	3	4	5
н329	н330	9.38	-	-
н330	н331	14.22	-	-
н331	н332	5.14	-	-
н332	н333	12.70	-	-
н333	н334	10.48	-	-
н334	н102	12.89	-	-
н102	н101	41.55	-	-
н101	н335	4.33	-	-
н335	н329	18.22	-	-

3. Сведения о характеристиках уточняемого земельного участка с кадастровым номером 59:16:0010136:65

№ п/п	Наименование характеристики	Значение характеристики
1	2	3
1.	Адрес земельного участка	-
1.1	Сведения о местоположении земельного участка (при отсутствии адреса) в структурированном в соответствии с федеральной информационной адресной системой виде	Пермский край, Верещагинский р-н, Верещагино г, Трудовая ул, 20 д
1.2	Дополнительные сведения о местоположении земельного	-

	участка	
2.	Площадь земельного участка \pm величина предельной погрешности определения (вычисления) площади ($P \pm \Delta P$), м ²	963 кв.м \pm 6.51 кв.м
3.	Формула, примененная для вычисления предельной погрешности определения площади земельного участка с подставленными значениями (ΔP), м ²	$\Delta P = 2 * 0.10 * \sqrt{963} * \sqrt{((1 + 1.56^2)/(2 * 1.56))} = 6.51$
4.	Площадь земельного участка согласно сведениям Единого государственного реестра недвижимости ($P_{\text{кад}}$), м ²	985
5.	Оценка расхождения P и $P_{\text{кад}}$ ($P - P_{\text{кад}}$), м ²	–
6.	Предельные минимальный и максимальный размеры земельного участка ($P_{\text{мин}}$ и $P_{\text{макс}}$), м ²	– –
7.	Кадастровый номер или иной государственный учетный номер (инвентарный) объекта недвижимости, расположенного на земельном участке	59:16:0010136:105
8.	Вид (виды) разрешенного использования	для приусадебного участка
8.1	Дополнительные сведения об использовании земельного участка	–
9.	Сведения о земельных участках (землях общего пользования, территории общего пользования), посредством которых обеспечивается доступ	:ЗУ23
10.	Иные сведения	В ходе определения местоположения объектов недвижимости, а также при анализе «исходных» документов, выявлена ошибка в описании границ земельного участка. В соответствии с земельным законодательством РФ недопустимо появление между земельными участками пересечений (наложений), вклинивания, вкрапливания, изломанности границ, чересполосицы. В связи с тем, что при образовании земельных участков не подразумевалось образование пересечений (наложений), вклинивания, вкрапливания, изломанности границ, чересполосицы между ними, выявленные нестыковки и наложения можно квалифицировать как реестровые ошибки, допущенные, возможно при пересчете координат из одной системы в другую, либо при уточнении местоположения границ «ранее учтенных» земельных участков Границы земельного участка существуют на местности более 15 лет, с учетом объектов недвижимости, находящихся на земельном участке), площадь земельного участка определена по фактическому землепользованию. Цифровой планово-картографический материал масштаба 1:2000, изготовленный Уральским

		филиалом ФГУП «Госземкадастрсъемка – ВИСХАГИ» - 2002г., АФС – 2001г., а также цифровые базовые планы масштаба 1:2000, составленные в 2002г., АФС – 2001г. подтверждают местоположение границ земельных участков, существующих на местности пятнадцать лет и более. Земельный участок расположен в территориальной зоне ЖЗ.
--	--	--

4. Пояснения к сведениям об уточняемом земельном участке с кадастровым номером: 59:16:0010136:65

1.	–
----	---

Сведения об уточняемых земельных участках, необходимые для исправления реестровых ошибок в сведениях о местоположении их границ

1. Сведения о характерных точках границ уточняемого земельного участка с кадастровым номером 59:16:0010136:64

Система координат МСК-59, зона 1

Зона № 1

Обозначение характерных точек границ	Координаты, м				Метод определения координат	Формулы, примененные для расчета средней квадратической погрешности определения координат характерных точек границ (Mt), с подставленными в такие формулы значениями и итоговые (вычисленные) значения Mt, м	Описание закрепления точки
	содержатся в Едином государственном реестре недвижимости		определены в ходе выполнения комплексных кадастровых работ				
	X	Y	X	Y			
1	2	3	4	5	6	7	8
н171	–	–	524740.57	1315814.99	Метод спутниковых геодезических измерений (определений)	$Mt=\sqrt{(0.07^2+0.07^2)}=0.10$	Забор
н170	–	–	524739.95	1315829.35	Метод спутниковых геодезических измерений (определений)	$Mt=\sqrt{(0.07^2+0.07^2)}=0.10$	Забор
н169	–	–	524735.95	1315854.10	Метод спутниковых геодезических измерений (определений)	$Mt=\sqrt{(0.07^2+0.07^2)}=0.10$	Забор
н336	–	–	524734.43	1315853.59	Метод спутниковых геодезических измерений (определений)	$Mt=\sqrt{(0.07^2+0.07^2)}=0.10$	Забор

					измерений (определений)		
н337	–	–	524705. 08	1315848 .32	Метод спутниковых геодезических измерений (определений)	$Mt=\sqrt{(0.07^2+0.07^2)}=0.10$	Забор
н338	–	–	524707. 48	1315836 .13	Метод спутниковых геодезических измерений (определений)	$Mt=\sqrt{(0.07^2+0.07^2)}=0.10$	Забор
н334	–	–	524711. 96	1315809 .85	Метод спутниковых геодезических измерений (определений)	$Mt=\sqrt{(0.07^2+0.07^2)}=0.10$	Забор
н333	–	–	524722. 36	1315811 .15	Метод спутниковых геодезических измерений (определений)	$Mt=\sqrt{(0.07^2+0.07^2)}=0.10$	Забор
н171	–	–	524740. 57	1315814 .99	Метод спутниковых геодезических измерений (определений)	$Mt=\sqrt{(0.07^2+0.07^2)}=0.10$	Забор
145	524739. 18	1315817 .34	–	–	–	–	–
146	524732. 60	1315855 .84	–	–	–	–	–
147	524730. 88	1315855 .54	–	–	–	–	–
148	524707. 54	1315851 .47	–	–	–	–	–
5	524704. 68	1315849 .81	–	–	–	–	–
4	524707. 48	1315836 .12	–	–	–	–	–
3	524711. 96	1315809 .85	–	–	–	–	–
39	524720. 03	1315813 .11	–	–	–	–	–
145	524739. 18	1315817 .34	–	–	–	–	–

2. Сведения о частях границ уточняемого земельного участка с кадастровым номером 59:16:0010136:64

Обозначение части границ		Горизонтальное проложение (S), м	Описание прохождения части границ	Сведения о согласовании местоположения границ (согласовано/спорное)
от т.	до т.			
1	2	3	4	5
н171	н170	14.37	–	–
н170	н169	25.07	–	–
н169	н336	1.60	–	–
н336	н337	29.82	–	–
н337	н338	12.42	–	–
н338	н334	26.66	–	–
н334	н333	10.48	–	–
н333	н171	18.61	–	–

3. Сведения о характеристиках уточняемого земельного участка с кадастровым номером 59:16:0010136:64

№ п/п	Наименование характеристики	Значение характеристики
1	2	3
1.	Адрес земельного участка	–
1.1	Сведения о местоположении земельного участка (при отсутствии адреса) в структурированном в соответствии с федеральной информационной адресной системой виде	Пермский край, Верещагинский р-н, Верещагино г, Фрунзе ул
1.2	Дополнительные сведения о местоположении земельного участка	земельный участок 19
2.	Площадь земельного участка \pm величина предельной погрешности определения (вычисления) площади ($P \pm \Delta P$), м ²	1206 кв.м \pm 7.03 кв.м
3.	Формула, примененная для вычисления предельной погрешности определения площади земельного участка с подставленными значениями (ΔP), м ²	$\Delta P = 2 * 0.10 * \sqrt{1206 * \sqrt{((1 + 1.25^2)/(2 * 1.25))}} = 7.03$
4.	Площадь земельного участка согласно сведениям Единого государственного реестра недвижимости ($P_{\text{кад}}$), м ²	1213
5.	Оценка расхождения P и $P_{\text{кад}}$ ($P - P_{\text{кад}}$), м ²	–
6.	Предельные минимальный и максимальный размеры земельного участка ($P_{\text{мин}}$ и $P_{\text{макс}}$), м ²	200 2000
7.	Кадастровый номер или иной государственный учетный номер (инвентарный) объекта недвижимости, расположенного на земельном участке	59:16:0010136:132

8.	Вид (виды) разрешенного использования	под индивидуальной жилой застройкой
8.1	Дополнительные сведения об использовании земельного участка	–
9.	Сведения о земельных участках (землях общего пользования, территории общего пользования), посредством которых обеспечивается доступ	:ЗУ24
10.	Иные сведения	<p>В ходе определения местоположения объектов недвижимости, а также при анализе «исходных» документов, выявлена ошибка в описании границ земельного участка. В соответствии с земельным законодательством РФ недопустимо появление между земельными участками пересечений (наложений), вклинивания, вкрапливания, изломанности границ, чересполосицы. В связи с тем, что при образовании земельных участков не подразумевалось образование пересечений (наложений), вклинивания, вкрапливания, изломанности границ, чересполосицы между ними, выявленные нестыковки и наложения можно квалифицировать как реестровые ошибки, допущенные, возможно при пересчете координат из одной системы в другую, либо при уточнении местоположения границ «ранее учтенных» земельных участков. Границы земельного участка существуют на местности более 15 лет, с учетом объектов недвижимости, находящихся на земельном участке), площадь земельного участка определена по фактическому землепользованию. Цифровой планово-картографический материал масштаба 1:2000, изготовленный Уральским филиалом ФГУП «Госземкадастръёмка – ВИСХАГИ» - 2002г., АФС – 2001г., а также цифровые базовые планы масштаба 1:2000, составленные в 2002г., АФС – 2001г. подтверждают местоположение границ земельных участков, существующих на местности пятнадцать лет и более. Земельный участок расположен в территориальной зоне ЖЗ.</p>
4. Пояснения к сведениям об уточняемом земельном участке с кадастровым номером: <u>59:16:0010136:64</u>		
1.	–	
Сведения об уточняемых земельных участках, необходимые для исправления реестровых ошибок в сведениях о местоположении их границ		
1. Сведения о характерных точках границ уточняемого земельного участка с кадастровым номером <u>59:16:0010136:63</u>		
Система координат <u>МСК-59, зона 1</u>		Зона № 1

Обозначение характерных точек границ	Координаты, м				Метод определения координат	Формулы, примененные для расчета средней квадратической погрешности определения координат характерных точек границ (Mt), с подставленными в такие формулы значениями и итоговые (вычисленные) значения Mt, м	Описание закрепления точки
	содержатся в Едином государственном реестре недвижимости		определены в ходе выполнения комплексных кадастровых работ				
	X	Y	X	Y			
1	2	3	4	5	6	7	8
н172	–	–	524745. 86	1315815 .67	Метод спутниковых геодезических измерений (определений)	$Mt=\sqrt{(0.07^2+0.07^2)}=0.10$	Забор
н181	–	–	524748. 23	1315800 .85	Метод спутниковых геодезических измерений (определений)	$Mt=\sqrt{(0.07^2+0.07^2)}=0.10$	Забор
н182	–	–	524748. 71	1315796 .75	Метод спутниковых геодезических измерений (определений)	$Mt=\sqrt{(0.07^2+0.07^2)}=0.10$	Забор
н183	–	–	524749. 42	1315791 .76	Метод спутниковых геодезических измерений (определений)	$Mt=\sqrt{(0.07^2+0.07^2)}=0.10$	Забор
н184	–	–	524749. 93	1315791 .82	Метод спутниковых геодезических измерений (определений)	$Mt=\sqrt{(0.07^2+0.07^2)}=0.10$	Забор
н185	–	–	524750. 59	1315787 .80	Метод спутниковых геодезических измерений (определений)	$Mt=\sqrt{(0.07^2+0.07^2)}=0.10$	Забор
н186	–	–	524749. 75	1315787 .63	Метод спутниковых геодезических измерений (определений)	$Mt=\sqrt{(0.07^2+0.07^2)}=0.10$	Забор
н187	–	–	524750.	1315783	Метод	$Mt=\sqrt{(0.07^2+0.07^2)}=0.10$	Забор

			42	.61	спутниковых геодезических измерений (определений)		
н176	–	–	524752. 21	1315775 .20	Метод спутниковых геодезических измерений (определений)	$Mt=\sqrt{(0.07^2+0.07^2)}=0.10$	Забор
н341	–	–	524752. 31	1315774 .66	Метод спутниковых геодезических измерений (определений)	$Mt=\sqrt{(0.07^2+0.07^2)}=0.10$	Забор
н340	–	–	524745. 97	1315773 .17	Метод спутниковых геодезических измерений (определений)	$Mt=\sqrt{(0.07^2+0.07^2)}=0.10$	Забор
н339	–	–	524745. 79	1315773 .88	Метод спутниковых геодезических измерений (определений)	$Mt=\sqrt{(0.07^2+0.07^2)}=0.10$	Забор
н329	–	–	524728. 30	1315770 .16	Метод спутниковых геодезических измерений (определений)	$Mt=\sqrt{(0.07^2+0.07^2)}=0.10$	Забор
н330	–	–	524726. 86	1315779 .43	Метод спутниковых геодезических измерений (определений)	$Mt=\sqrt{(0.07^2+0.07^2)}=0.10$	Забор
н331	–	–	524725. 28	1315793 .56	Метод спутниковых геодезических измерений (определений)	$Mt=\sqrt{(0.07^2+0.07^2)}=0.10$	Забор
н332	–	–	524724. 17	1315798 .58	Метод спутниковых геодезических измерений (определений)	$Mt=\sqrt{(0.07^2+0.07^2)}=0.10$	Забор
н333	–	–	524722. 36	1315811 .15	Метод спутниковых геодезических измерений (определений)	$Mt=\sqrt{(0.07^2+0.07^2)}=0.10$	Забор
н171	–	–	524740. 57	1315814 .99	Метод спутниковых геодезических	$Mt=\sqrt{(0.07^2+0.07^2)}=0.10$	Забор

					измерений (определений)		
н172	–	–	524745. 86	1315815 .67	Метод спутниковых геодезических измерений (определений)	$Mt=\sqrt{(0.07^2+0.07^2)}=0.10$	Забор
37	524744. 32	1315818 .47	–	–	–	–	–
38	524751. 79	1315776 .87	–	–	–	–	–
40	524728. 27	1315772 .36	–	–	–	–	–
39	524720. 03	1315813 .11	–	–	–	–	–
37	524744. 32	1315818 .47	–	–	–	–	–

2. Сведения о частях границ уточняемого земельного участка с кадастровым номером 59:16:0010136:63

Обозначение части границ		Горизонтальное проложение (S), м	Описание прохождения части границ	Сведения о согласовании местоположения границ (согласовано/спорное)
от т.	до т.			
1	2	3	4	5
н172	н181	15.01	–	–
н181	н182	4.13	–	–
н182	н183	5.04	–	–
н183	н184	0.51	–	–
н184	н185	4.07	–	–
н185	н186	0.86	–	–
н186	н187	4.08	–	–
н187	н176	8.60	–	–
н176	н341	0.55	–	–
н341	н340	6.51	–	–
н340	н339	0.73	–	–
н339	н329	17.88	–	–
н329	н330	9.38	–	–
н330	н331	14.22	–	–

н331	н332	5.14	–	–
н332	н333	12.70	–	–
н333	н171	18.61	–	–
н171	н172	5.33	–	–

3. Сведения о характеристиках уточняемого земельного участка с кадастровым номером 59:16:0010136:63

№ п/п	Наименование характеристики	Значение характеристики
1	2	3
1.	Адрес земельного участка	–
1.1	Сведения о местоположении земельного участка (при отсутствии адреса) в структурированном в соответствии с федеральной информационной адресной системой виде	Пермский край, Верещагинский р-н, Верещагино г, Трудовая ул, 22 д
1.2	Дополнительные сведения о местоположении земельного участка	–
2.	Площадь земельного участка \pm величина предельной погрешности определения (вычисления) площади ($P \pm \Delta P$), м ²	997 кв.м \pm 6.59 кв.м
3.	Формула, примененная для вычисления предельной погрешности определения площади земельного участка с подставленными значениями (ΔP), м ²	$\Delta P = 2 * 0.10 * \sqrt{997} * \sqrt{((1 + 1.52^2)/(2 * 1.52))} = 6.59$
4.	Площадь земельного участка согласно сведениям Единого государственного реестра недвижимости ($P_{\text{кад}}$), м ²	1023
5.	Оценка расхождения P и $P_{\text{кад}}$ ($P - P_{\text{кад}}$), м ²	–
6.	Предельные минимальный и максимальный размеры земельного участка ($P_{\text{мин}}$ и $P_{\text{макс}}$), м ²	200 2000
7.	Кадастровый номер или иной государственный учетный номер (инвентарный) объекта недвижимости, расположенного на земельном участке	59:16:0010136:106
8.	Вид (виды) разрешенного использования	для индивидуального жилищного строительства
8.1	Дополнительные сведения об использовании земельного участка	–
9.	Сведения о земельных участках (землях общего пользования, территории общего пользования), посредством которых обеспечивается доступ	:ЗУ23
10.	Иные сведения	В ходе определения местоположения объектов недвижимости, а также при анализе «исходных» документов, выявлена ошибка в описании границ земельного участка. В соответствии с земельным законодательством РФ

1	2	3	4	5	6	7	8
н46	–	–	524819. 90	1315849 .10	Метод спутниковых геодезических измерений (определений)	$Mt=\sqrt{(0.07^2+0.07^2)}=0.10$	Забор
н45	–	–	524821. 12	1315849 .87	Метод спутниковых геодезических измерений (определений)	$Mt=\sqrt{(0.07^2+0.07^2)}=0.10$	Забор
н342	–	–	524817. 61	1315870 .57	Метод спутниковых геодезических измерений (определений)	$Mt=\sqrt{(0.07^2+0.07^2)}=0.10$	Забор
н343	–	–	524817. 55	1315870 .93	Метод спутниковых геодезических измерений (определений)	$Mt=\sqrt{(0.07^2+0.07^2)}=0.10$	Забор
н344	–	–	524785. 96	1315865 .26	Метод спутниковых геодезических измерений (определений)	$Mt=\sqrt{(0.07^2+0.07^2)}=0.10$	Забор
н47	–	–	524790. 22	1315843 .51	Метод спутниковых геодезических измерений (определений)	$Mt=\sqrt{(0.07^2+0.07^2)}=0.10$	Забор
н46	–	–	524819. 90	1315849 .10	Метод спутниковых геодезических измерений (определений)	$Mt=\sqrt{(0.07^2+0.07^2)}=0.10$	Забор
1	524820. 54	1315847 .31	–	–	–	–	–
2	524816. 56	1315870 .72	–	–	–	–	–
3	524785. 58	1315865 .66	–	–	–	–	–
4	524789. 73	1315842 .68	–	–	–	–	–
1	524820. 54	1315847 .31	–	–	–	–	–

2. Сведения о частях границ уточняемого земельного участка с кадастровым номером 59:16:0010136:39

Обозначение части границ		Горизонтальное проложение (S), м	Описание прохождения части границ	Сведения о согласовании местоположения границ (согласовано/спорное)
от т.	до т.			
1	2	3	4	5
н46	н45	1.44	–	–
н45	н342	21.00	–	–
н342	н343	0.36	–	–
н343	н344	32.09	–	–
н344	н47	22.16	–	–
н47	н46	30.20	–	–

3. Сведения о характеристиках уточняемого земельного участка с кадастровым номером 59:16:0010136:39

№ п/п	Наименование характеристики	Значение характеристики
1	2	3
1.	Адрес земельного участка	–
1.1	Сведения о местоположении земельного участка (при отсутствии адреса) в структурированном в соответствии с федеральной информационной адресной системой виде	Пермский край, Верещагинский р-н, Верещагино г, Фрунзе ул
1.2	Дополнительные сведения о местоположении земельного участка	земельный участок 23
2.	Площадь земельного участка \pm величина предельной погрешности определения (вычисления) площади ($P \pm \Delta P$), м ²	700 кв.м \pm 5.37 кв.м
3.	Формула, примененная для вычисления предельной погрешности определения площади земельного участка с подставленными значениями (ΔP), м ²	$\Delta P = 2 * 0.10 * \sqrt{700} * \sqrt{((1 + 1.28^2)/(2 * 1.28))} = 5.37$
4.	Площадь земельного участка согласно сведениям Единого государственного реестра недвижимости ($P_{\text{кад}}$), м ²	736
5.	Оценка расхождения P и $P_{\text{кад}}$ ($P - P_{\text{кад}}$), м ²	–
6.	Предельные минимальный и максимальный размеры земельного участка ($P_{\text{мин}}$ и $P_{\text{макс}}$), м ²	200 2000
7.	Кадастровый номер или иной государственный учетный номер (инвентарный) объекта недвижимости, расположенного на земельном участке	59:16:0010136:300
8.	Вид (виды) разрешенного использования	под индивидуальную жилую застройку
8.1	Дополнительные сведения об использовании земельного участка	–

9.	Сведения о земельных участках (землях общего пользования, территории общего пользования), посредством которых обеспечивается доступ	:ЗУ24
10.	Иные сведения	В ходе определения местоположения объектов недвижимости, а также при анализе «исходных» документов, выявлена ошибка в описании границ земельного участка. В соответствии с земельным законодательством РФ недопустимо появление между земельными участками пересечений (наложений), вклинивания, вкрапливания, изломанности границ, чересполосицы. В связи с тем, что при образовании земельных участков не подразумевалось образование пересечений (наложений), вклинивания, вкрапливания, изломанности границ, чересполосицы между ними, выявленные нестыковки и наложения можно квалифицировать как реестровые ошибки, допущенные, возможно при пересчете координат из одной системы в другую, либо при уточнении местоположения границ «ранее учтенных» земельных участков. Границы земельного участка существуют на местности более 15 лет, с учетом объектов недвижимости, находящихся на земельном участке), площадь земельного участка определена по фактическому землепользованию. Цифровой планово-картографический материал масштаба 1:2000, изготовленный Уральским филиалом ФГУП «Госземкадастръёмка – ВИСХАГИ» - 2002г., АФС – 2001г., а также цифровые базовые планы масштаба 1:2000, составленные в 2002г., АФС – 2001г. подтверждают местоположение границ земельных участков, существующих на местности пятнадцать лет и более. Земельный участок расположен в территориальной зоне ЖЗ.

4. Пояснения к сведениям об уточняемом земельном участке с кадастровым номером: 59:16:0010136:39

1.	–
----	---

Сведения об уточняемых земельных участках, необходимые для исправления реестровых ошибок в сведениях о местоположении их границ

1. Сведения о характерных точках границ уточняемого земельного участка с кадастровым номером 59:16:0010136:35

Система координат МСК-59, зона 1

Зона № 1

Обозначен	Координаты, м	Метод	Формулы,	Описание
-----------	---------------	-------	----------	----------

не характерн ых точек границ	содержатся в Едином государственном реестре недвижимости		определены в ходе выполнения комплексных кадастровых работ		определения координат	примененные для расчета средней квадратической погрешности определения координат характерных точек границ (Mt), с подставленными в такие формулы значениями и итоговые (вычисленные) значения Mt, м	закреплени я точки
	X	Y	X	Y			
1	2	3	4	5	6	7	8
н345	–	–	524850. 43	1315854 .88	Метод спутниковых геодезических измерений (определений)	$Mt=\sqrt{(0.07^2+0.07^2)}=0.10$	Забор
н346	–	–	524846. 90	1315877 .68	Метод спутниковых геодезических измерений (определений)	$Mt=\sqrt{(0.07^2+0.07^2)}=0.10$	Забор
н347	–	–	524837. 24	1315875 .67	Метод спутниковых геодезических измерений (определений)	$Mt=\sqrt{(0.07^2+0.07^2)}=0.10$	Забор
н348	–	–	524835. 14	1315873 .99	Метод спутниковых геодезических измерений (определений)	$Mt=\sqrt{(0.07^2+0.07^2)}=0.10$	Забор
н349	–	–	524826. 58	1315872 .50	Метод спутниковых геодезических измерений (определений)	$Mt=\sqrt{(0.07^2+0.07^2)}=0.10$	Забор
н350	–	–	524819. 81	1315871 .32	Метод спутниковых геодезических измерений (определений)	$Mt=\sqrt{(0.07^2+0.07^2)}=0.10$	Забор
н343	–	–	524817. 55	1315870 .93	Метод спутниковых геодезических измерений (определений)	$Mt=\sqrt{(0.07^2+0.07^2)}=0.10$	Забор
н342	–	–	524817. 61	1315870 .57	Метод спутниковых геодезических	$Mt=\sqrt{(0.07^2+0.07^2)}=0.10$	Забор

					измерений (определений)		
н45	–	–	524821. 12	1315849 .87	Метод спутниковых геодезических измерений (определений)	$Mt=\sqrt{(0.07^2+0.07^2)}=0.10$	Забор
н44	–	–	524822. 02	1315846 .96	Метод спутниковых геодезических измерений (определений)	$Mt=\sqrt{(0.07^2+0.07^2)}=0.10$	Забор
н351	–	–	524822. 29	1315846 .90	Метод спутниковых геодезических измерений (определений)	$Mt=\sqrt{(0.07^2+0.07^2)}=0.10$	Забор
н352	–	–	524824. 69	1315848 .14	Метод спутниковых геодезических измерений (определений)	$Mt=\sqrt{(0.07^2+0.07^2)}=0.10$	Забор
н353	–	–	524828. 47	1315848 .56	Метод спутниковых геодезических измерений (определений)	$Mt=\sqrt{(0.07^2+0.07^2)}=0.10$	Забор
н354	–	–	524836. 12	1315850 .47	Метод спутниковых геодезических измерений (определений)	$Mt=\sqrt{(0.07^2+0.07^2)}=0.10$	Забор
н355	–	–	524847. 13	1315852 .06	Метод спутниковых геодезических измерений (определений)	$Mt=\sqrt{(0.07^2+0.07^2)}=0.10$	Забор
н345	–	–	524850. 43	1315854 .88	Метод спутниковых геодезических измерений (определений)	$Mt=\sqrt{(0.07^2+0.07^2)}=0.10$	Забор
1	524850. 43	1315854 .87	–	–	–	–	–
2	524846. 90	1315877 .68	–	–	–	–	–
3	524837. 24	1315875 .66	–	–	–	–	–
4	524835.	1315873	–	–	–	–	–

	14	.99					
5	524816. 56	1315870 .72	-	-	-	-	-
6	524820. 54	1315847 .31	-	-	-	-	-
7	524822. 28	1315846 .90	-	-	-	-	-
8	524824. 68	1315848 .14	-	-	-	-	-
9	524828. 46	1315848 .56	-	-	-	-	-
10	524836. 12	1315850 .46	-	-	-	-	-
11	524847. 12	1315852 .06	-	-	-	-	-
1	524850. 43	1315854 .87	-	-	-	-	-

2. Сведения о частях границ уточняемого земельного участка с кадастровым номером 59:16:0010136:35

Обозначение части границ		Горизонтальное проложение (S), м	Описание прохождения части границ	Сведения о согласовании местоположения границ (согласовано/спорное)
от т.	до т.			
1	2	3	4	5
н345	н346	23.07	-	-
н346	н347	9.87	-	-
н347	н348	2.69	-	-
н348	н349	8.69	-	-
н349	н350	6.87	-	-
н350	н343	2.29	-	-
н343	н342	0.36	-	-
н342	н45	21.00	-	-
н45	н44	3.05	-	-
н44	н351	0.28	-	-
н351	н352	2.70	-	-
н352	н353	3.80	-	-
н353	н354	7.88	-	-

н354	н355	11.12	–	–
н355	н345	4.34	–	–

3. Сведения о характеристиках уточняемого земельного участка с кадастровым номером 59:16:0010136:35

№ п/п	Наименование характеристики	Значение характеристики
1	2	3
1.	Адрес земельного участка	–
1.1	Сведения о местоположении земельного участка (при отсутствии адреса) в структурированном в соответствии с федеральной информационной адресной системой виде	Пермский край, Верещагинский р-н, Верещагино г, Фрунзе ул
1.2	Дополнительные сведения о местоположении земельного участка	земельный участок 25
2.	Площадь земельного участка \pm величина предельной погрешности определения (вычисления) площади ($P \pm \Delta P$), м ²	718 кв.м \pm 5.37 кв.м
3.	Формула, примененная для вычисления предельной погрешности определения площади земельного участка с подставленными значениями (ΔP), м ²	$\Delta P = 2 * 0.10 * \sqrt{718} * \sqrt{((1 + 1.07^2)/(2 * 1.07))} = 5.37$
4.	Площадь земельного участка согласно сведениям Единого государственного реестра недвижимости ($P_{\text{кад}}$), м ²	742
5.	Оценка расхождения P и $P_{\text{кад}}$ ($P - P_{\text{кад}}$), м ²	–
6.	Предельные минимальный и максимальный размеры земельного участка ($P_{\text{мин}}$ и $P_{\text{макс}}$), м ²	200 2000
7.	Кадастровый номер или иной государственный учетный номер (инвентарный) объекта недвижимости, расположенного на земельном участке	59:16:0010136:134
8.	Вид (виды) разрешенного использования	для индивидуального жилищного строительства
8.1	Дополнительные сведения об использовании земельного участка	–
9.	Сведения о земельных участках (землях общего пользования, территории общего пользования), посредством которых обеспечивается доступ	:ЗУ24
10.	Иные сведения	В ходе определения местоположения объектов недвижимости, а также при анализе «исходных» документов, выявлена ошибка в описании границ земельного участка. В соответствии с земельным законодательством РФ недопустимо появление между земельными участками пересечений (наложений), вклинивания, вкрапливания, изломанности границ, чересполосицы. В

		<p>связи с тем, что при образовании земельных участков не подразумевалось образование пересечений (наложений), вклинивания, вкрапливания, изломанности границ, чересполосицы между ними, выявленные нестыковки и наложения можно квалифицировать как реестровые ошибки, допущенные, возможно при пересчете координат из одной системы в другую, либо при уточнении местоположения границ «ранее учтенных» земельных участков</p> <p>Границы земельного участка существуют на местности более 15 лет, с учетом объектов недвижимости, находящихся на земельном участке), площадь земельного участка определена по фактическому землепользованию. Цифровой планово-картографический материал масштаба 1:2000, изготовленный Уральским филиалом ФГУП «Госземкадастръёмка – ВИСХАГИ» - 2002г., АФС – 2001г., а также цифровые базовые планы масштаба 1:2000, составленные в 2002г., АФС – 2001г. подтверждают местоположение границ земельных участков, существующих на местности пятнадцать лет и более. Земельный участок расположен в территориальной зоне ЖЗ.</p>
--	--	---

4. Пояснения к сведениям об уточняемом земельном участке с кадастровым номером: 59:16:0010136:35

1.	–
----	---

Сведения об уточняемых земельных участках, необходимые для исправления реестровых ошибок в сведениях о местоположении их границ

1. Сведения о характерных точках границ уточняемого земельного участка с кадастровым номером 59:16:0010136:27

Система координат МСК-59, зона 1

Зона № 1

Обозначение характерных точек границ	Координаты, м				Метод определения координат	Формулы, примененные для расчета средней квадратической погрешности определения координат характерных точек границ (Mt), с подставленными в такие формулы значениями и итоговые (вычисленные) значения Mt, м	Описание закрепления точки
	содержатся в Едином государственном реестре недвижимости		определены в ходе выполнения комплексных кадастровых работ				
	X	Y	X	Y			
1	2	3	4	5	6	7	8
н214	–	–	524887.	1315861	Метод спутниковых	$Mt=\sqrt{(0.07^2+0.07^2)}=0.10$	Забор

			63	.70	геодезических измерений (определений)		
н286	–	–	524891.98	1315862.71	Метод спутниковых геодезических измерений (определений)	$Mt=\sqrt{(0.07^2+0.07^2)}=0.10$	Забор
н285	–	–	524919.25	1315867.54	Метод спутниковых геодезических измерений (определений)	$Mt=\sqrt{(0.07^2+0.07^2)}=0.10$	Забор
н356	–	–	524919.80	1315867.63	Метод спутниковых геодезических измерений (определений)	$Mt=\sqrt{(0.07^2+0.07^2)}=0.10$	Забор
н357	–	–	524917.03	1315882.73	Метод спутниковых геодезических измерений (определений)	$Mt=\sqrt{(0.07^2+0.07^2)}=0.10$	Забор
н358	–	–	524915.56	1315890.70	Метод спутниковых геодезических измерений (определений)	$Mt=\sqrt{(0.07^2+0.07^2)}=0.10$	Забор
н359	–	–	524915.29	1315892.08	Метод спутниковых геодезических измерений (определений)	$Mt=\sqrt{(0.07^2+0.07^2)}=0.10$	Забор
н360	–	–	524909.12	1315890.80	Метод спутниковых геодезических измерений (определений)	$Mt=\sqrt{(0.07^2+0.07^2)}=0.10$	Забор
н361	–	–	524903.56	1315889.60	Метод спутниковых геодезических измерений (определений)	$Mt=\sqrt{(0.07^2+0.07^2)}=0.10$	Забор
н219	–	–	524883.94	1315885.61	Метод спутниковых геодезических измерений (определений)	$Mt=\sqrt{(0.07^2+0.07^2)}=0.10$	Забор
н218	–	–	524884.18	1315884.35	Метод спутниковых геодезических измерений	$Mt=\sqrt{(0.07^2+0.07^2)}=0.10$	Забор

					(определений)		
н217	–	–	524884. 96	1315880 .08	Метод спутниковых геодезических измерений (определений)	$Mt=\sqrt{(0.07^2+0.07^2)}=0.10$	Забор
н216	–	–	524885. 86	1315875 .68	Метод спутниковых геодезических измерений (определений)	$Mt=\sqrt{(0.07^2+0.07^2)}=0.10$	Забор
н215	–	–	524886. 47	1315869 .94	Метод спутниковых геодезических измерений (определений)	$Mt=\sqrt{(0.07^2+0.07^2)}=0.10$	Забор
н214	–	–	524887. 63	1315861 .70	Метод спутниковых геодезических измерений (определений)	$Mt=\sqrt{(0.07^2+0.07^2)}=0.10$	Забор
41	524886. 18	1315864 .36	–	–	–	–	–
42	524918. 93	1315868 .62	–	–	–	–	–
35	524914. 74	1315893 .22	–	–	–	–	–
43	524883. 19	1315887 .11	–	–	–	–	–
41	524886. 18	1315864 .36	–	–	–	–	–

2. Сведения о частях границ уточняемого земельного участка с кадастровым номером 59:16:0010136:27

Обозначение части границ		Горизонтальное проложение (S), м	Описание прохождения части границ	Сведения о согласовании местоположения границ (согласовано/спорное)
от т.	до т.			
1	2	3	4	5
н214	н286	4.47	–	–
н286	н285	27.69	–	–
н285	н356	0.56	–	–
н356	н357	15.35	–	–
н357	н358	8.10	–	–
н358	н359	1.41	–	–

н359	н360	6.30	–	–
н360	н361	5.69	–	–
н361	н219	20.02	–	–
н219	н218	1.28	–	–
н218	н217	4.34	–	–
н217	н216	4.49	–	–
н216	н215	5.77	–	–
н215	н214	8.32	–	–

3. Сведения о характеристиках уточняемого земельного участка с кадастровым номером 59:16:0010136:27

№ п/п	Наименование характеристики	Значение характеристики
1	2	3
1.	Адрес земельного участка	–
1.1	Сведения о местоположении земельного участка (при отсутствии адреса) в структурированном в соответствии с федеральной информационной адресной системой виде	Пермский край, Верещагинский р-н, Верещагино г, Фрунзе ул
1.2	Дополнительные сведения о местоположении земельного участка	земельный участок 29
2.	Площадь земельного участка \pm величина предельной погрешности определения (вычисления) площади ($P \pm \Delta P$), м ²	786 кв.м \pm 5.64 кв.м
3.	Формула, примененная для вычисления предельной погрешности определения площади земельного участка с подставленными значениями (ΔP), м ²	$\Delta P = 2 * 0.10 * \sqrt{786} * \sqrt{((1 + 1.18^2)/(2 * 1.18))} = 5.64$
4.	Площадь земельного участка согласно сведениям Единого государственного реестра недвижимости ($P_{\text{кад}}$), м ²	786
5.	Оценка расхождения P и $P_{\text{кад}}$ ($P - P_{\text{кад}}$), м ²	–
6.	Предельные минимальный и максимальный размеры земельного участка ($P_{\text{мин}}$ и $P_{\text{макс}}$), м ²	200 2000
7.	Кадастровый номер или иной государственный учетный номер (инвентарный) объекта недвижимости, расположенного на земельном участке	59:16:0010136:140
8.	Вид (виды) разрешенного использования	для индивидуального жилищного строительства
8.1	Дополнительные сведения об использовании земельного участка	–
9.	Сведения о земельных участках (землях общего пользования, территории общего пользования), посредством которых	:ЗУ24

	обеспечивается доступ	
10.	Иные сведения	<p>В ходе определения местоположения объектов недвижимости, а также при анализе «исходных» документов, выявлена ошибка в описании границ земельного участка. В соответствии с земельным законодательством РФ недопустимо появление между земельными участками пересечений (наложений), вклинивания, вкрапливания, изломанности границ, чересполосицы. В связи с тем, что при образовании земельных участков не подразумевалось образование пересечений (наложений), вклинивания, вкрапливания, изломанности границ, чересполосицы между ними, выявленные нестыковки и наложения можно квалифицировать как реестровые ошибки, допущенные, возможно при пересчете координат из одной системы в другую, либо при уточнении местоположения границ «ранее учтенных» земельных участков. Границы земельного участка существуют на местности более 15 лет, с учетом объектов недвижимости, находящихся на земельном участке), площадь земельного участка определена по фактическому землепользованию. Цифровой планово-картографический материал масштаба 1:2000, изготовленный Уральским филиалом ФГУП «Госземкадастръёмка – ВИСХАГИ» - 2002г., АФС – 2001г., а также цифровые базовые планы масштаба 1:2000, составленные в 2002г., АФС – 2001г. подтверждают местоположение границ земельных участков, существующих на местности пятнадцать лет и более. Земельный участок расположен в территориальной зоне ЖЗ.</p>

4. Пояснения к сведениям об уточняемом земельном участке с кадастровым номером: 59:16:0010136:27

1.	–
----	---

Сведения об уточняемых земельных участках, необходимые для исправления реестровых ошибок в сведениях о местоположении их границ

1. Сведения о характерных точках границ уточняемого земельного участка с кадастровым номером 59:16:0010136:23

Система координат МСК-59, зона 1

Зона № 1

Обозначение характерных точек границ	Координаты, м		Метод определения координат	Формулы, примененные для расчета средней квадратической погрешности определения координат	Описание закрепления точки
	содержатся в Едином государственном реестре недвижимости	определены в ходе выполнения комплексных кадастровых работ			

	X	Y	X	Y		характерных точек границ (Mt), с подставленными в такие формулы значениями и итоговые (вычисленные) значения Mt, м	
1	2	3	4	5	6	7	8
н281	–	–	524825.12	1315722.88	Метод спутниковых геодезических измерений (определений)	$Mt=\sqrt{(0.07^2+0.07^2)}=0.10$	Забор
н362	–	–	524818.48	1315762.45	Метод спутниковых геодезических измерений (определений)	$Mt=\sqrt{(0.07^2+0.07^2)}=0.10$	Забор
н363	–	–	524803.01	1315760.39	Метод спутниковых геодезических измерений (определений)	$Mt=\sqrt{(0.07^2+0.07^2)}=0.10$	Забор
н364	–	–	524805.58	1315746.64	Метод спутниковых геодезических измерений (определений)	$Mt=\sqrt{(0.07^2+0.07^2)}=0.10$	Забор
н365	–	–	524807.12	1315736.41	Метод спутниковых геодезических измерений (определений)	$Mt=\sqrt{(0.07^2+0.07^2)}=0.10$	Забор
н366	–	–	524808.49	1315727.41	Метод спутниковых геодезических измерений (определений)	$Mt=\sqrt{(0.07^2+0.07^2)}=0.10$	Забор
н282	–	–	524809.57	1315719.92	Метод спутниковых геодезических измерений (определений)	$Mt=\sqrt{(0.07^2+0.07^2)}=0.10$	Забор
н281	–	–	524825.12	1315722.88	Метод спутниковых геодезических измерений (определений)	$Mt=\sqrt{(0.07^2+0.07^2)}=0.10$	Забор
107	524824.83	1315724.66	–	–	–	–	–

108	524818. 05	1315764 .92	-	-	-	-	-
109	524799. 78	1315761 .55	-	-	-	-	-
110	524808. 70	1315721 .83	-	-	-	-	-
107	524824. 83	1315724 .66	-	-	-	-	-

2. Сведения о частях границ уточняемого земельного участка с кадастровым номером 59:16:0010136:23

Обозначение части границ		Горизонтальное проложение (S), м	Описание прохождения части границ	Сведения о согласовании местоположения границ (согласовано/спорное)
от т.	до т.			
1	2	3	4	5
н281	н362	40.12	-	-
н362	н363	15.61	-	-
н363	н364	13.99	-	-
н364	н365	10.35	-	-
н365	н366	9.10	-	-
н366	н282	7.57	-	-
н282	н281	15.83	-	-

3. Сведения о характеристиках уточняемого земельного участка с кадастровым номером 59:16:0010136:23

№ п/п	Наименование характеристики	Значение характеристики
1	2	3
1.	Адрес земельного участка	-
1.1	Сведения о местоположении земельного участка (при отсутствии адреса) в структурированном в соответствии с федеральной информационной адресной системой виде	Пермский край, Верещагинский р-н, Верещагино г, Трудовая ул, 25 д
1.2	Дополнительные сведения о местоположении земельного участка	-
2.	Площадь земельного участка ± величина предельной погрешности определения (вычисления) площади ($P \pm \Delta P$), м ²	630 кв.м ± 5.55 кв.м
3.	Формула, примененная для вычисления предельной погрешности определения площади земельного участка с подставленными значениями (ΔP), м ²	$\Delta P = 2 * 0.10 * \sqrt{630} * \sqrt{((1 + 1.92^2)/(2 * 1.92))} = 5.55$
4.	Площадь земельного участка согласно сведениям Единого государственного реестра недвижимости ($P_{\text{кад}}$), м ²	713

5.	Оценка расхождения P и $P_{\text{кад}}$ ($P - P_{\text{кад}}$), м^2	–
6.	Предельные минимальный и максимальный размеры земельного участка ($P_{\text{мин}}$ и $P_{\text{макс}}$), м^2	200 2000
7.	Кадастровый номер или иной государственный учетный номер (инвентарный) объекта недвижимости, расположенного на земельном участке	59:16:0010136:108
8.	Вид (виды) разрешенного использования	под жилую застройку, индивидуальную
8.1	Дополнительные сведения об использовании земельного участка	–
9.	Сведения о земельных участках (землях общего пользования, территории общего пользования), посредством которых обеспечивается доступ	:ЗУ23
10.	Иные сведения	<p>В ходе определения местоположения объектов недвижимости, а также при анализе «исходных» документов, выявлена ошибка в описании границ земельного участка. В соответствии с земельным законодательством РФ недопустимо появление между земельными участками пересечений (наложений), вклинивания, вкрапливания, изломанности границ, чересполосицы. В связи с тем, что при образовании земельных участков не подразумевалось образование пересечений (наложений), вклинивания, вкрапливания, изломанности границ, чересполосицы между ними, выявленные нестыковки и наложения можно квалифицировать как реестровые ошибки, допущенные, возможно при пересчете координат из одной системы в другую, либо при уточнении местоположения границ «ранее учтенных» земельных участков. Границы земельного участка существуют на местности более 15 лет, с учетом объектов недвижимости, находящихся на земельном участке), площадь земельного участка определена по фактическому землепользованию. Цифровой планово-картографический материал масштаба 1:2000, изготовленный Уральским филиалом ФГУП «Госземкадастръёмка – ВИСХАГИ» - 2002г., АФС – 2001г., а также цифровые базовые планы масштаба 1:2000, составленные в 2002г., АФС – 2001г. подтверждают местоположение границ земельных участков, существующих на местности пятнадцать лет и более. Земельный участок расположен в территориальной зоне ЖЗ.</p>

4. Пояснения к сведениям об уточняемом земельном участке с кадастровым номером: 59:16:0010136:23

1.	–						
Сведения об уточняемых земельных участках, необходимые для исправления реестровых ошибок в сведениях о местоположении их границ							
1. Сведения о характерных точках границ уточняемого земельного участка с кадастровым номером 59:16:0010136:22							
Система координат <u>МСК-59, зона 1</u>				Зона № <u>1</u>			
Обозначение характерных точек границ	Координаты, м				Метод определения координат	Формулы, примененные для расчета средней квадратической погрешности определения координат характерных точек границ (Mt), с подставленными в такие формулы значениями и итоговые (вычисленные) значения Mt, м	Описание закрепления точки
	содержатся в Едином государственном реестре недвижимости		определены в ходе выполнения комплексных кадастровых работ				
	X	Y	X	Y			
1	2	3	4	5	6	7	8
н367	–	–	524841.10	1315732.48	Метод спутниковых геодезических измерений (определений)	$Mt=\sqrt{(0.07^2+0.07^2)}=0.10$	Забор
н233	–	–	524840.14	1315737.82	Метод спутниковых геодезических измерений (определений)	$Mt=\sqrt{(0.07^2+0.07^2)}=0.10$	Забор
н232	–	–	524839.78	1315740.13	Метод спутниковых геодезических измерений (определений)	$Mt=\sqrt{(0.07^2+0.07^2)}=0.10$	Забор
н238	–	–	524839.42	1315742.20	Метод спутниковых геодезических измерений (определений)	$Mt=\sqrt{(0.07^2+0.07^2)}=0.10$	Забор
н237	–	–	524836.85	1315756.52	Метод спутниковых геодезических измерений (определений)	$Mt=\sqrt{(0.07^2+0.07^2)}=0.10$	Забор
н236	–	–	524835.59	1315765.63	Метод спутниковых геодезических измерений (определений)	$Mt=\sqrt{(0.07^2+0.07^2)}=0.10$	Забор

					измерений (определений)		
н362	–	–	524818. 48	1315762 .45	Метод спутниковых геодезических измерений (определений)	$Mt=\sqrt{(0.07^2+0.07^2)}=0.10$	Забор
н281	–	–	524825. 12	1315722 .88	Метод спутниковых геодезических измерений (определений)	$Mt=\sqrt{(0.07^2+0.07^2)}=0.10$	Забор
н280	–	–	524827. 43	1315723 .36	Метод спутниковых геодезических измерений (определений)	$Mt=\sqrt{(0.07^2+0.07^2)}=0.10$	Забор
н279	–	–	524842. 06	1315726 .39	Метод спутниковых геодезических измерений (определений)	$Mt=\sqrt{(0.07^2+0.07^2)}=0.10$	Забор
н367	–	–	524841. 10	1315732 .48	Метод спутниковых геодезических измерений (определений)	$Mt=\sqrt{(0.07^2+0.07^2)}=0.10$	Забор
1	524842. 29	1315727 .77	–	–	–	–	–
2	524841. 73	1315731 .14	–	–	–	–	–
3	524841. 72	1315731 .76	–	–	–	–	–
4	524840. 92	1315732 .08	–	–	–	–	–
5	524839. 04	1315742 .65	–	–	–	–	–
6	524836. 85	1315756 .52	–	–	–	–	–
7	524835. 59	1315765 .63	–	–	–	–	–
8	524835. 15	1315768 .16	–	–	–	–	–
6	524818. 05	1315764 .92	–	–	–	–	–
7	524824.	1315724	–	–	–	–	–

	83	.66					
1	524842. 29	1315727 .77	-	-	-	-	-

2. Сведения о частях границ уточняемого земельного участка с кадастровым номером 59:16:0010136:22

Обозначение части границ		Горизонтальное проложение (S), м	Описание прохождения части границ	Сведения о согласовании местоположения границ (согласовано/спорное)
от т.	до т.			
1	2	3	4	5
н367	н233	5.43	-	-
н233	н232	2.34	-	-
н232	н238	2.10	-	-
н238	н237	14.55	-	-
н237	н236	9.20	-	-
н236	н362	17.40	-	-
н362	н281	40.12	-	-
н281	н280	2.36	-	-
н280	н279	14.94	-	-
н279	н367	6.17	-	-

3. Сведения о характеристиках уточняемого земельного участка с кадастровым номером 59:16:0010136:22

№ п/п	Наименование характеристики	Значение характеристики
1	2	3
1.	Адрес земельного участка	-
1.1	Сведения о местоположении земельного участка (при отсутствии адреса) в структурированном в соответствии с федеральной информационной адресной системой виде	Пермский край, Верещагинский р-н, Верещагино г, Трудовая ул, 25а д
1.2	Дополнительные сведения о местоположении земельного участка	-
2.	Площадь земельного участка \pm величина предельной погрешности определения (вычисления) площади ($P \pm \Delta P$), м ²	690 кв.м \pm 5.71 кв.м
3.	Формула, примененная для вычисления предельной погрешности определения площади земельного участка с подставленными значениями (ΔP), м ²	$\Delta P = 2 * 0.10 * \sqrt{690} * \sqrt{((1 + 1.81)^2)/(2 * 1.81))} = 5.71$
4.	Площадь земельного участка согласно сведениям Единого государственного реестра недвижимости ($P_{\text{рад}}$), м ²	705

5.	Оценка расхождения P и $P_{\text{кад}}$ ($P - P_{\text{кад}}$), м^2	–
6.	Предельные минимальный и максимальный размеры земельного участка ($P_{\text{мин}}$ и $P_{\text{макс}}$), м^2	200 2000
7.	Кадастровый номер или иной государственный учетный номер (инвентарный) объекта недвижимости, расположенного на земельном участке	59:16:0010136:109
8.	Вид (виды) разрешенного использования	для индивидуального жилищного строительства
8.1	Дополнительные сведения об использовании земельного участка	–
9.	Сведения о земельных участках (землях общего пользования, территории общего пользования), посредством которых обеспечивается доступ	:ЗУ23
10.	Иные сведения	<p>В ходе определения местоположения объектов недвижимости, а также при анализе «исходных» документов, выявлена ошибка в описании границ земельного участка. В соответствии с земельным законодательством РФ недопустимо появление между земельными участками пересечений (наложений), вклинивания, вкрапливания, изломанности границ, чересполосицы. В связи с тем, что при образовании земельных участков не подразумевалось образование пересечений (наложений), вклинивания, вкрапливания, изломанности границ, чересполосицы между ними, выявленные нестыковки и наложения можно квалифицировать как реестровые ошибки, допущенные, возможно при пересчете координат из одной системы в другую, либо при уточнении местоположения границ «ранее учтенных» земельных участков. Границы земельного участка существуют на местности более 15 лет, с учетом объектов недвижимости, находящихся на земельном участке), площадь земельного участка определена по фактическому землепользованию. Цифровой планово-картографический материал масштаба 1:2000, изготовленный Уральским филиалом ФГУП «Госземкадастръёмка – ВИСХАГИ» - 2002г., АФС – 2001г., а также цифровые базовые планы масштаба 1:2000, составленные в 2002г., АФС – 2001г. подтверждают местоположение границ земельных участков, существующих на местности пятнадцать лет и более. Земельный участок расположен в территориальной зоне ЖЗ.</p>

4. Пояснения к сведениям об уточняемом земельном участке с кадастровым номером: <u>59:16:0010136:22</u>							
1.	–						
Сведения об уточняемых земельных участках, необходимые для исправления реестровых ошибок в сведениях о местоположении их границ							
1. Сведения о характерных точках границ уточняемого земельного участка с кадастровым номером <u>59:16:0010136:6</u>							
Система координат <u>МСК-59, зона 1</u>				Зона № <u>1</u>			
Обозначение характерных точек границ	Координаты, м				Метод определения координат	Формулы, примененные для расчета средней квадратической погрешности определения координат характерных точек границ (Mt), с подставленными в такие формулы значениями и итоговые (вычисленные) значения Mt, м	Описание закрепления точки
	содержатся в Едином государственном реестре недвижимости		определены в ходе выполнения комплексных кадастровых работ				
	X	Y	X	Y			
1	2	3	4	5	6	7	8
н368	–	–	524919.10	1315736.89	Метод спутниковых геодезических измерений (определений)	$Mt=\sqrt{(0.07^2+0.07^2)}=0.10$	Забор
н242	–	–	524918.45	1315742.75	Метод спутниковых геодезических измерений (определений)	$Mt=\sqrt{(0.07^2+0.07^2)}=0.10$	Забор
н241	–	–	524918.39	1315743.07	Метод спутниковых геодезических измерений (определений)	$Mt=\sqrt{(0.07^2+0.07^2)}=0.10$	Забор
н240	–	–	524916.40	1315760.23	Метод спутниковых геодезических измерений (определений)	$Mt=\sqrt{(0.07^2+0.07^2)}=0.10$	Забор
н239	–	–	524913.37	1315780.85	Метод спутниковых геодезических измерений (определений)	$Mt=\sqrt{(0.07^2+0.07^2)}=0.10$	Забор

н51	–	–	524900. 29	1315778 .26	Метод спутниковых геодезических измерений (определений)	$Mt=\sqrt{(0.07^2+0.07^2)}=0.10$	Забор
н53	–	–	524902. 42	1315760 .81	Метод спутниковых геодезических измерений (определений)	$Mt=\sqrt{(0.07^2+0.07^2)}=0.10$	Забор
н52	–	–	524903. 96	1315742 .09	Метод спутниковых геодезических измерений (определений)	$Mt=\sqrt{(0.07^2+0.07^2)}=0.10$	Забор
н369	–	–	524904. 19	1315738 .22	Метод спутниковых геодезических измерений (определений)	$Mt=\sqrt{(0.07^2+0.07^2)}=0.10$	Забор
н370	–	–	524905. 00	1315734 .28	Метод спутниковых геодезических измерений (определений)	$Mt=\sqrt{(0.07^2+0.07^2)}=0.10$	Забор
н371	–	–	524911. 79	1315735 .01	Метод спутниковых геодезических измерений (определений)	$Mt=\sqrt{(0.07^2+0.07^2)}=0.10$	Забор
н368	–	–	524919. 10	1315736 .89	Метод спутниковых геодезических измерений (определений)	$Mt=\sqrt{(0.07^2+0.07^2)}=0.10$	Забор
1	524919. 09	1315736 .88	–	–	–	–	–
2	524918. 11	1315739 .91	–	–	–	–	–
3	524917. 40	1315743 .25	–	–	–	–	–
4	524918. 39	1315743 .07	–	–	–	–	–
5	524916. 40	1315760 .23	–	–	–	–	–
6	524913. 37	1315780 .85	–	–	–	–	–
7	524900.	1315778	–	–	–	–	–

	28	.26					
8	524902. 42	1315760 .81	–	–	–	–	–
9	524903. 96	1315742 .09	–	–	–	–	–
10	524904. 19	1315738 .22	–	–	–	–	–
11	524905. 00	1315734 .28	–	–	–	–	–
12	524911. 79	1315735 .01	–	–	–	–	–
1	524919. 09	1315736 .88	–	–	–	–	–

2. Сведения о частях границ уточняемого земельного участка с кадастровым номером 59:16:0010136:6

Обозначение части границ		Горизонтальное проложение (S), м	Описание прохождения части границ	Сведения о согласовании местоположения границ (согласовано/спорное)
от т.	до т.			
1	2	3	4	5
н368	н242	5.90	–	–
н242	н241	0.33	–	–
н241	н240	17.28	–	–
н240	н239	20.84	–	–
н239	н51	13.33	–	–
н51	н53	17.58	–	–
н53	н52	18.78	–	–
н52	н369	3.88	–	–
н369	н370	4.02	–	–
н370	н371	6.83	–	–
н371	н368	7.55	–	–

3. Сведения о характеристиках уточняемого земельного участка с кадастровым номером 59:16:0010136:6

№ п/п	Наименование характеристики	Значение характеристики
1	2	3
1.	Адрес земельного участка	–

1.1	Сведения о местоположении земельного участка (при отсутствии адреса) в структурированном в соответствии с федеральной информационной адресной системой виде	Пермский край, Верещагинский р-н, Верещагино г, Трудовая ул, 31а д
1.2	Дополнительные сведения о местоположении земельного участка	–
2.	Площадь земельного участка \pm величина предельной погрешности определения (вычисления) площади ($P \pm \Delta P$), м ²	622 кв.м \pm 5.99 кв.м
3.	Формула, примененная для вычисления предельной погрешности определения площади земельного участка с подставленными значениями (ΔP), м ²	$\Delta P = 2 * 0.10 * \sqrt{622 * \sqrt{((1 + 2.48^2)/(2 * 2.48))}} = 5.99$
4.	Площадь земельного участка согласно сведениям Единого государственного реестра недвижимости ($P_{\text{кад}}$), м ²	618
5.	Оценка расхождения P и $P_{\text{кад}}$ ($P - P_{\text{кад}}$), м ²	–
6.	Предельные минимальный и максимальный размеры земельного участка ($P_{\text{мин}}$ и $P_{\text{макс}}$), м ²	200 2000
7.	Кадастровый номер или иной государственный учетный номер (инвентарный) объекта недвижимости, расположенного на земельном участке	59:16:0010136:119
8.	Вид (виды) разрешенного использования	Индивидуальное жилищное строительство
8.1	Дополнительные сведения об использовании земельного участка	–
9.	Сведения о земельных участках (землях общего пользования, территории общего пользования), посредством которых обеспечивается доступ	:ЗУ23
10.	Иные сведения	В ходе определения местоположения объектов недвижимости, а также при анализе «исходных» документов, выявлена ошибка в описании границ земельного участка. В соответствии с земельным законодательством РФ недопустимо появление между земельными участками пересечений (наложений), вклинивания, вкрапливания, изломанности границ, чересполосицы. В связи с тем, что при образовании земельных участков не подразумевалось образование пересечений (наложений), вклинивания, вкрапливания, изломанности границ, чересполосицы между ними, выявленные нестыковки и наложения можно квалифицировать как реестровые ошибки, допущенные, возможно при пересчете координат из одной системы в другую, либо при уточнении местоположения границ «ранее учтенных» земельных участков Границы земельного участка существуют

	на местности более 15 лет, с учетом объектов недвижимости, находящихся на земельном участке), площадь земельного участка определена по фактическому землепользованию. Цифровой планово-картографический материал масштаба 1:2000, изготовленный Уральским филиалом ФГУП «Госземкадастръёмка – ВИСХАГИ» - 2002г., АФС – 2001г., а также цифровые базовые планы масштаба 1:2000, составленные в 2002г., АФС – 2001г. подтверждают местоположение границ земельных участков, существующих на местности пятнадцать лет и более. Земельный участок расположен в территориальной зоне ЖЗ.
--	---

4. Пояснения к сведениям об уточняемом земельном участке с кадастровым номером: 59:16:0010136:6

1.	–
----	---

Описание местоположения зданий, сооружений, объектов незавершенного строительства на земельном участке

1. Сведения о характерных точках контура объекта недвижимости с кадастровым номером 59:16:0010136:129

Система координат МСК-59, зона 1

Зона № 1

Обозначение характерных точек контура	Содержатся в Едином государственном реестре недвижимости		Определены в ходе выполнения комплексных кадастровых работ			Метод определения координат	Формулы, примененные для расчета средней квадратической погрешности определения координат характерных точек (M_t), м, с подставленными в такие формулы значениями и итоговые (вычисленные) значения M_t , м	
	Координаты, м		Координаты, м		Радиус, м			
	X	Y	X	Y	R			
1	2	3	4	5	6	7	8	9
n1	–	–	–	52495	13156	–	Метод	$M_t = \sqrt{(0.07^2 + 0.07^2)} = 0.10$

				0.61	58.54		спутниковых геодезических измерений (определений)	
н2	–	–	–	52495 5.64	13156 59.43	–	Метод спутниковых геодезических измерений (определений)	$Mt=\sqrt{(0.07^2+0.07^2)}=0.10$
н3	–	–	–	52495 4.29	13156 67.12	–	Метод спутниковых геодезических измерений (определений)	$Mt=\sqrt{(0.07^2+0.07^2)}=0.10$
н4	–	–	–	52494 9.26	13156 66.24	–	Метод спутниковых геодезических измерений (определений)	$Mt=\sqrt{(0.07^2+0.07^2)}=0.10$
н1	–	–	–	52495 0.61	13156 58.54	–	Метод спутниковых геодезических измерений (определений)	$Mt=\sqrt{(0.07^2+0.07^2)}=0.10$

2. Сведения о характеристиках объекта недвижимости с кадастровым номером 59:16:0010136:129

№ п/п	Наименование характеристики	Значение характеристики
1	2	3
1.	Вид объекта недвижимости	Здание
2.	Ранее присвоенный государственный учетный номер (инвентарный) здания, сооружения, объекта незавершенного строительства	–
3.	Кадастровый номер земельного участка (земельных участков), в границах которого (которых) расположены здание, сооружение, объект незавершенного строительства	–
4.	Уникальный учетный номер кадастрового квартала, в границах которого расположены здание, сооружение, объект незавершенного строительства	59:16:0010136
5.	Адрес здания, сооружения, объекта незавершенного строительства	Пермский край, Верещагинский р-н, Верещагино г, Октябрьская ул, 30 д
5.1	Сведения о местоположении здания, сооружения, объекта незавершенного строительства (при отсутствии адреса) в структурированном в соответствии с федеральной информационной адресной системой виде	–
5.2	Дополнительные сведения о местоположении	–
6.	Иные сведения	ОКС расположен на образуемом

земельном участке с условным номером :ЗУ20.

3. Пояснения к сведениям об объекте недвижимости с кадастровым номером 59:16:0010136:129

1. –

Описание местоположения зданий, сооружений, объектов незавершенного строительства на земельном участке

1. Сведения о характерных точках контура объекта недвижимости с кадастровым номером 59:16:0010136:85

Система координат МСК-59, зона 1

Зона № 1

Обозначение характерных точек контура	Содержатся в Едином государственном реестре недвижимости			Определены в ходе выполнения комплексных кадастровых работ			Метод определения координат	Формулы, примененные для расчета средней квадратической погрешности определения координат характерных точек (M_t), м, с подставленными в такие формулы значениями и итоговые (вычисленные) значения M_t , м
	Координаты, м		Радиус, м	Координаты, м		Радиус, м		
	X	Y	R	X	Y	R		
1	2	3	4	5	6	7	8	9
н5	–	–	–	52494 2.33	13156 83.88	–	Метод спутниковых геодезических измерений (определений)	$M_t = \sqrt{(0.07^2 + 0.07^2)} = 0.10$
н6	–	–	–	52495 1.08	13156 84.94	–	Метод спутниковых геодезических измерений (определений)	$M_t = \sqrt{(0.07^2 + 0.07^2)} = 0.10$
н7	–	–	–	52495 0.36	13156 90.81	–	Метод спутниковых геодезических измерений (определений)	$M_t = \sqrt{(0.07^2 + 0.07^2)} = 0.10$

							измерений (определений)	
н8	–	–	–	52494 1.61	13156 89.73	–	Метод спутниковых геодезических измерений (определений)	$Mt=\sqrt{(0.07^2+0.07^2)}=0.10$
н5	–	–	–	52494 2.33	13156 83.88	–	Метод спутниковых геодезических измерений (определений)	$Mt=\sqrt{(0.07^2+0.07^2)}=0.10$

2. Сведения о характеристиках объекта недвижимости с кадастровым номером 59:16:0010136:85

№ п/п	Наименование характеристики	Значение характеристики
1	2	3
1.	Вид объекта недвижимости	Здание
2.	Ранее присвоенный государственный учетный номер (инвентарный) здания, сооружения, объекта незавершенного строительства	–
3.	Кадастровый номер земельного участка (земельных участков), в границах которого (которых) расположены здание, сооружение, объект незавершенного строительства	59:16:0010136:2
4.	Уникальный учетный номер кадастрового квартала, в границах которого расположены здание, сооружение, объект незавершенного строительства	59:16:0010136
5.	Адрес здания, сооружения, объекта незавершенного строительства	Пермский край, Верещагинский р-н, Верещагино г, Кирова ул, 22а д
5.1	Сведения о местоположении здания, сооружения, объекта незавершенного строительства (при отсутствии адреса) в структурированном в соответствии с федеральной информационной адресной системой виде	–
5.2	Дополнительные сведения о местоположении	–
6.	Иные сведения	–

3. Пояснения к сведениям об объекте недвижимости с кадастровым номером 59:16:0010136:85

1.	–
----	---

Описание местоположения зданий, сооружений, объектов незавершенного строительства на земельном участке

1. Сведения о характерных точках контура объекта недвижимости с кадастровым номером 59:16:0010136:87

Система координат МСК-59, зона 1

Зона № 1

Обозначение характерных точек контура	Содержатся в Едином государственном реестре недвижимости			Определены в ходе выполнения комплексных кадастровых работ			Метод определения координат	Формулы, примененные для расчета средней квадратической погрешности определения координат характерных точек (M_i), м, с подставленными в такие формулы значениями и итоговые (вычисленные) значения M_t , м
	Координаты, м		Радиус, м	Координаты, м		Радиус, м		
	X	Y	R	X	Y	R		
1	2	3	4	5	6	7	8	9
н9	–	–	–	52493 9.71	13157 00.20	–	Метод спутниковых геодезических измерений (определений)	$M_t = \sqrt{(0.07^2 + 0.07^2)} = 0.10$
н10	–	–	–	52494 8.30	13157 01.49	–	Метод спутниковых геодезических измерений (определений)	$M_t = \sqrt{(0.07^2 + 0.07^2)} = 0.10$
н11	–	–	–	52494 7.31	13157 08.13	–	Метод спутниковых геодезических измерений (определений)	$M_t = \sqrt{(0.07^2 + 0.07^2)} = 0.10$
н12	–	–	–	52493 8.72	13157 06.83	–	Метод спутниковых геодезических измерений (определений)	$M_t = \sqrt{(0.07^2 + 0.07^2)} = 0.10$
н9	–	–	–	52493 9.71	13157 00.20	–	Метод спутниковых геодезических измерений (определений)	$M_t = \sqrt{(0.07^2 + 0.07^2)} = 0.10$

2. Сведения о характеристиках объекта недвижимости с кадастровым номером 59:16:0010136:87

№ п/п	Наименование характеристики		Значение характеристики	
1	2		3	
1.	Вид объекта недвижимости		Здание	
2.	Ранее присвоенный государственный учетный номер (инвентарный) здания, сооружения, объекта незавершенного строительства		–	
3.	Кадастровый номер земельного участка (земельных участков), в границах которого (которых) расположены здание, сооружение, объект незавершенного строительства		59:16:0010136:3	
4.	Уникальный учетный номер кадастрового квартала, в границах которого расположены здание, сооружение, объект незавершенного строительства		59:16:0010136	
5.	Адрес здания, сооружения, объекта незавершенного строительства		Пермский край, Верещагинский р-н, Верещагино г, Кирова ул, 24а д	
5.1	Сведения о местоположении здания, сооружения, объекта незавершенного строительства (при отсутствии адреса) в структурированном в соответствии с федеральной информационной адресной системой виде		–	
5.2	Дополнительные сведения о местоположении		–	
6.	Иные сведения		–	
3. Пояснения к сведениям об объекте недвижимости с кадастровым номером <u>59:16:0010136:87</u>				
1.	–			
Описание местоположения зданий, сооружений, объектов незавершенного строительства на земельном участке				
1. Сведения о характерных точках контура объекта недвижимости с кадастровым номером <u>59:16:0010136:128</u>				
Система координат <u>МСК-59, зона 1</u>			Зона № <u>1</u>	
Обозначение характерных точек контура	Содержатся в Едином государственном реестре недвижимости	Определены в ходе выполнения комплексных кадастровых работ	Метод определения координат	Формулы, примененные для расчета средней квадратической погрешности определения координат характерных точек

	Координаты, м		Радиус, м	Координаты, м		Радиус, м		(M _t), м, с подставленными в такие формулы значениями и итоговые (вычисленные) значения M _t , м
	X	Y	R	X	Y	R		
1	2	3	4	5	6	7	8	9
н13	–	–	–	52487 7.32	13156 99.30	–	Метод спутниковых геодезических измерений (определений)	$M_t = \sqrt{(0.07^2 + 0.07^2)} = 0.10$
н14	–	–	–	52487 1.25	13156 98.44	–	Метод спутниковых геодезических измерений (определений)	$M_t = \sqrt{(0.07^2 + 0.07^2)} = 0.10$
н15	–	–	–	52487 3.15	13156 85.17	–	Метод спутниковых геодезических измерений (определений)	$M_t = \sqrt{(0.07^2 + 0.07^2)} = 0.10$
н16	–	–	–	52487 9.08	13156 85.99	–	Метод спутниковых геодезических измерений (определений)	$M_t = \sqrt{(0.07^2 + 0.07^2)} = 0.10$
н13	–	–	–	52487 7.32	13156 99.30	–	Метод спутниковых геодезических измерений (определений)	$M_t = \sqrt{(0.07^2 + 0.07^2)} = 0.10$

2. Сведения о характеристиках объекта недвижимости с кадастровым номером 59:16:0010136:128

№ п/п	Наименование характеристики	Значение характеристики
1	2	3
1.	Вид объекта недвижимости	Здание
2.	Ранее присвоенный государственный учетный номер	–

	(инвентарный) здания, сооружения, объекта незавершенного строительства	
3.	Кадастровый номер земельного участка (земельных участков), в границах которого (которых) расположены здание, сооружение, объект незавершенного строительства	59:16:0010136:11
4.	Уникальный учетный номер кадастрового квартала, в границах которого расположены здание, сооружение, объект незавершенного строительства	59:16:0010136
5.	Адрес здания, сооружения, объекта незавершенного строительства	Пермский край, Верещагинский р-н, Верещагино г, Октябрьская ул, 286 д
5.1	Сведения о местоположении здания, сооружения, объекта незавершенного строительства (при отсутствии адреса) в структурированном в соответствии с федеральной информационной адресной системой виде	–
5.2	Дополнительные сведения о местоположении	–
6.	Иные сведения	–

3. Пояснения к сведениям об объекте недвижимости с кадастровым номером 59:16:0010136:128

1.	–
----	---

**Описание местоположения зданий, сооружений,
объектов незавершенного строительства на земельном участке**

1. Сведения о характерных точках контура объекта недвижимости с кадастровым номером 59:16:0010136:143

Система координат МСК-59, зона 1

Зона № 1

Обозначение характерных точек контура	Содержатся в Едином государственном реестре недвижимости		Определены в ходе выполнения комплексных кадастровых работ		Метод определения координат	Формулы, примененные для расчета средней квадратической погрешности определения координат характерных точек (M_t), м, с подставленными в такие формулы значениями и итоговые (вычисленные) значения M_t , м
	Координаты, м	Радиус, м	Координаты, м	Радиус, м		

	X	Y	R	X	Y	R		
1	2	3	4	5	6	7	8	9
н17	–	–	–	52489 5.37	13156 48.40	–	Метод спутниковых геодезических измерений (определений)	$Mt=\sqrt{(0.07^2+0.07^2)}=0.10$
н18	–	–	–	52490 6.45	13156 49.98	–	Метод спутниковых геодезических измерений (определений)	$Mt=\sqrt{(0.07^2+0.07^2)}=0.10$
н19	–	–	–	52490 5.01	13156 59.40	–	Метод спутниковых геодезических измерений (определений)	$Mt=\sqrt{(0.07^2+0.07^2)}=0.10$
н20	–	–	–	52489 6.40	13156 57.93	–	Метод спутниковых геодезических измерений (определений)	$Mt=\sqrt{(0.07^2+0.07^2)}=0.10$
н21	–	–	–	52489 6.78	13156 55.59	–	Метод спутниковых геодезических измерений (определений)	$Mt=\sqrt{(0.07^2+0.07^2)}=0.10$
н22	–	–	–	52489 4.39	13156 55.14	–	Метод спутниковых геодезических измерений (определений)	$Mt=\sqrt{(0.07^2+0.07^2)}=0.10$
н17	–	–	–	52489 5.37	13156 48.40	–	Метод спутниковых геодезических измерений (определений)	$Mt=\sqrt{(0.07^2+0.07^2)}=0.10$

2. Сведения о характеристиках объекта недвижимости с кадастровым номером 59:16:0010136:143

№ п/п	Наименование характеристики	Значение характеристики
1	2	3
1.	Вид объекта недвижимости	Здание
2.	Ранее присвоенный государственный учетный номер (инвентарный) здания, сооружения, объекта незавершенного строительства	–

3.	Кадастровый номер земельного участка (земельных участков), в границах которого (которых) расположены здание, сооружение, объект незавершенного строительства	59:16:0010136:170
4.	Уникальный учетный номер кадастрового квартала, в границах которого расположены здание, сооружение, объект незавершенного строительства	59:16:0010136
5.	Адрес здания, сооружения, объекта незавершенного строительства	Пермский край, Верещагинский р-н, Верещагино г, Октябрьская ул, 28 д
5.1	Сведения о местоположении здания, сооружения, объекта незавершенного строительства (при отсутствии адреса) в структурированном в соответствии с федеральной информационной адресной системой виде	–
5.2	Дополнительные сведения о местоположении	–
6.	Иные сведения	Выявлены признаки реконструкции. Местоположение определено по фактическому местоположению на земельном участке.

3. Пояснения к сведениям об объекте недвижимости с кадастровым номером 59:16:0010136:143

1. –

**Описание местоположения зданий, сооружений,
объектов незавершенного строительства на земельном участке**

1. Сведения о характерных точках контура объекта недвижимости с кадастровым номером 59:16:0010136:108

Система координат МСК-59, зона 1

Зона № 1

Обозначение характерных точек контура	Содержатся в Едином государственном реестре недвижимости		Определены в ходе выполнения комплексных кадастровых работ		Метод определения координат	Формулы, примененные для расчета средней квадратической погрешности определения координат характерных точек (M_t), м, с представленными в такие формулы значениями и итоговые (вычисленные) значения M_t , м
	Координаты, м	Радиус, м	Координаты, м	Радиус, м		

	X	Y	R	X	Y	R		
1	2	3	4	5	6	7	8	9
н23	–	–	–	52480 8.58	13157 27.65	–	Метод спутниковых геодезических измерений (определений)	$Mt=\sqrt{(0.07^2+0.07^2)}=0.10$
н24	–	–	–	52481 3.29	13157 28.22	–	Метод спутниковых геодезических измерений (определений)	$Mt=\sqrt{(0.07^2+0.07^2)}=0.10$
н25	–	–	–	52481 2.30	13157 36.26	–	Метод спутниковых геодезических измерений (определений)	$Mt=\sqrt{(0.07^2+0.07^2)}=0.10$
н26	–	–	–	52480 7.60	13157 35.69	–	Метод спутниковых геодезических измерений (определений)	$Mt=\sqrt{(0.07^2+0.07^2)}=0.10$
н23	–	–	–	52480 8.58	13157 27.65	–	Метод спутниковых геодезических измерений (определений)	$Mt=\sqrt{(0.07^2+0.07^2)}=0.10$

2. Сведения о характеристиках объекта недвижимости с кадастровым номером 59:16:0010136:108

№ п/п	Наименование характеристики	Значение характеристики
1	2	3
1.	Вид объекта недвижимости	Здание
2.	Ранее присвоенный государственный учетный номер (инвентарный) здания, сооружения, объекта незавершенного строительства	–
3.	Кадастровый номер земельного участка (земельных участков), в границах которого (которых) расположены здание, сооружение, объект незавершенного строительства	59:16:0010136:23
4.	Уникальный учетный номер кадастрового квартала, в границах которого расположены здание, сооружение, объект незавершенного строительства	59:16:0010136
5.	Адрес здания, сооружения, объекта незавершенного строительства	Пермский край, Верещагинский р-н, Верещагино г, Трудовая ул, 25 д
5.1	Сведения о местоположении здания, сооружения, объекта	–

	незавершенного строительства (при отсутствии адреса) в структурированном в соответствии с федеральной информационной адресной системой виде	
5.2	Дополнительные сведения о местоположении	–
6.	Иные сведения	–

3. Пояснения к сведениям об объекте недвижимости с кадастровым номером 59:16:0010136:108

1.	–
----	---

Описание местоположения зданий, сооружений, объектов незавершенного строительства на земельном участке

1. Сведения о характерных точках контура объекта недвижимости с кадастровым номером 59:16:0010136:122

Система координат МСК-59, зона 1

Зона № 1

Обозначение характерных точек контура	Содержатся в Едином государственном реестре недвижимости			Определены в ходе выполнения комплексных кадастровых работ			Метод определения координат	Формулы, примененные для расчета средней квадратической погрешности определения координат характерных точек (M_t), м, с подставленными в такие формулы значениями и итоговые (вычисленные) значения M_t , м
	Координаты, м		Радиус, м	Координаты, м		Радиус, м		
	X	Y	R	X	Y	R		
1	2	3	4	5	6	7	8	9
н27	–	–	–	52486 0.87	13157 08.58	–	Метод спутниковых геодезических измерений (определений)	$M_t = \sqrt{(0.07^2 + 0.07^2)} = 0.10$
н28	–	–	–	52486 7.11	13157 09.33	–	Метод спутниковых геодезических измерений	$M_t = \sqrt{(0.07^2 + 0.07^2)} = 0.10$

							(определений)	
н29	–	–	–	52486 6.19	13157 17.00	–	Метод спутниковых геодезических измерений (определений)	$Mt=\sqrt{(0.07^2+0.07^2)}=0.10$
н30	–	–	–	52485 9.91	13157 16.22	–	Метод спутниковых геодезических измерений (определений)	$Mt=\sqrt{(0.07^2+0.07^2)}=0.10$
н27	–	–	–	52486 0.87	13157 08.58	–	Метод спутниковых геодезических измерений (определений)	$Mt=\sqrt{(0.07^2+0.07^2)}=0.10$

2. Сведения о характеристиках объекта недвижимости с кадастровым номером 59:16:0010136:122

№ п/п	Наименование характеристики	Значение характеристики
1	2	3
1.	Вид объекта недвижимости	Здание
2.	Ранее присвоенный государственный учетный номер (инвентарный) здания, сооружения, объекта незавершенного строительства	–
3.	Кадастровый номер земельного участка (земельных участков), в границах которого (которых) расположены здание, сооружение, объект незавершенного строительства	59:16:0010136:297
4.	Уникальный учетный номер кадастрового квартала, в границах которого расположены здание, сооружение, объект незавершенного строительства	59:16:0010136
5.	Адрес здания, сооружения, объекта незавершенного строительства	Пермский край, Верещагинский р-н, Верещагино г, Трудовая ул, 27А д
5.1	Сведения о местоположении здания, сооружения, объекта незавершенного строительства (при отсутствии адреса) в структурированном в соответствии с федеральной информационной адресной системой виде	–
5.2	Дополнительные сведения о местоположении	–
6.	Иные сведения	–

3. Пояснения к сведениям об объекте недвижимости с кадастровым номером 59:16:0010136:122

1.	–
----	---

**Описание местоположения зданий, сооружений,
объектов незавершенного строительства на земельном участке**

1. Сведения о характерных точках контура объекта недвижимости с кадастровым номером 59:16:0010136:115

Система координат МСК-59, зона 1

Зона № 1

Обозначение характерных точек контура	Содержатся в Едином государственном реестре недвижимости		Определены в ходе выполнения комплексных кадастровых работ			Метод определения координат	Формулы, примененные для расчета средней квадратической погрешности определения координат характерных точек (M_t), м, с подставленными в такие формулы значениями и итоговые (вычисленные) значения M_t , м	
	Координаты, м		Координаты, м		Радиус, м			
	X	Y	X	Y	R			
1	2	3	4	5	6	7	8	9
н31	–	–	–	52487 8.06	13157 10.52	–	Метод спутниковых геодезических измерений (определений)	$M_t = \sqrt{(0.07^2 + 0.07^2)} = 0.10$
н32	–	–	–	52488 6.53	13157 11.87	–	Метод спутниковых геодезических измерений (определений)	$M_t = \sqrt{(0.07^2 + 0.07^2)} = 0.10$
н33	–	–	–	52488 5.56	13157 17.99	–	Метод спутниковых геодезических измерений (определений)	$M_t = \sqrt{(0.07^2 + 0.07^2)} = 0.10$
н34	–	–	–	52487 7.07	13157 16.64	–	Метод спутниковых геодезических измерений (определений)	$M_t = \sqrt{(0.07^2 + 0.07^2)} = 0.10$
н31	–	–	–	52487	13157	–	Метод	$M_t = \sqrt{(0.07^2 + 0.07^2)} = 0.10$

				8.06	10.52		спутниковых геодезических измерений (определений)	
--	--	--	--	------	-------	--	--	--

2. Сведения о характеристиках объекта недвижимости с кадастровым номером 59:16:0010136:115

№ п/п	Наименование характеристики	Значение характеристики
1	2	3
1.	Вид объекта недвижимости	Здание
2.	Ранее присвоенный государственный учетный номер (инвентарный) здания, сооружения, объекта незавершенного строительства	–
3.	Кадастровый номер земельного участка (земельных участков), в границах которого (которых) расположены здание, сооружение, объект незавершенного строительства	59:16:0010136:12
4.	Уникальный учетный номер кадастрового квартала, в границах которого расположены здание, сооружение, объект незавершенного строительства	59:16:0010136
5.	Адрес здания, сооружения, объекта незавершенного строительства	Пермский край, Верещагинский р-н, Верещагино г, Трудовая ул, 29б д
5.1	Сведения о местоположении здания, сооружения, объекта незавершенного строительства (при отсутствии адреса) в структурированном в соответствии с федеральной информационной адресной системой виде	–
5.2	Дополнительные сведения о местоположении	–
6.	Иные сведения	–

3. Пояснения к сведениям об объекте недвижимости с кадастровым номером 59:16:0010136:115

1.	–
----	---

**Описание местоположения зданий, сооружений,
объектов незавершенного строительства на земельном участке**

1. Сведения о характерных точках контура объекта недвижимости с кадастровым номером 59:16:0010136:116

Система координат МСК-59, зона 1

Зона № 1

Обозначение характерных точек контура	Содержатся в Едином государственном реестре недвижимости	Определены в ходе выполнения комплексных кадастровых работ	Метод определения координат	Формулы, примененные для расчета средней квадратической погрешности определения координат характерных точек
---------------------------------------	--	--	-----------------------------	---

	Координаты, м		Радиус, м	Координаты, м		Радиус, м		(M _t), м, с подставленными в такие формулы значениями и итоговые (вычисленные) значения M _t , м
	X	Y	R	X	Y	R		
1	2	3	4	5	6	7	8	9
н35	–	–	–	52489 8.31	13157 13.11	–	Метод спутниковых геодезических измерений (определений)	$M_t = \sqrt{(0.07^2 + 0.07^2)} = 0.10$
н36	–	–	–	52490 6.56	13157 14.06	–	Метод спутниковых геодезических измерений (определений)	$M_t = \sqrt{(0.07^2 + 0.07^2)} = 0.10$
н37	–	–	–	52490 5.91	13157 19.62	–	Метод спутниковых геодезических измерений (определений)	$M_t = \sqrt{(0.07^2 + 0.07^2)} = 0.10$
н38	–	–	–	52489 7.68	13157 18.69	–	Метод спутниковых геодезических измерений (определений)	$M_t = \sqrt{(0.07^2 + 0.07^2)} = 0.10$
н35	–	–	–	52489 8.31	13157 13.11	–	Метод спутниковых геодезических измерений (определений)	$M_t = \sqrt{(0.07^2 + 0.07^2)} = 0.10$

2. Сведения о характеристиках объекта недвижимости с кадастровым номером 59:16:0010136:116

№ п/п	Наименование характеристики	Значение характеристики
1	2	3
1.	Вид объекта недвижимости	Здание
2.	Ранее присвоенный государственный учетный номер	–

	(инвентарный) здания, сооружения, объекта незавершенного строительства	
3.	Кадастровый номер земельного участка (земельных участков), в границах которого (которых) расположены здание, сооружение, объект незавершенного строительства	59:16:0010136:9
4.	Уникальный учетный номер кадастрового квартала, в границах которого расположены здание, сооружение, объект незавершенного строительства	59:16:0010136
5.	Адрес здания, сооружения, объекта незавершенного строительства	Пермский край, Верещагинский р-н, Верещагино г, Трудовая ул, 29в д
5.1	Сведения о местоположении здания, сооружения, объекта незавершенного строительства (при отсутствии адреса) в структурированном в соответствии с федеральной информационной адресной системой виде	–
5.2	Дополнительные сведения о местоположении	–
6.	Иные сведения	–

3. Пояснения к сведениям об объекте недвижимости с кадастровым номером 59:16:0010136:116

1.	–
----	---

Описание местоположения зданий, сооружений, объектов незавершенного строительства на земельном участке

1. Сведения о характерных точках контура объекта недвижимости с кадастровым номером 59:16:0010136:172

Система координат МСК-59, зона 1

Зона № 1

Обозначение характерных точек контура	Содержатся в Едином государственном реестре недвижимости		Определены в ходе выполнения комплексных кадастровых работ		Метод определения координат	Формулы, примененные для расчета средней квадратической погрешности определения координат характерных точек (M_t), м, с подставленными в такие формулы значениями и итоговые (вычисленные) значения M_t , м
	Координаты, м	Радиус, м	Координаты, м	Радиус, м		

	X	Y	R	X	Y	R		
1	2	3	4	5	6	7	8	9
н39	–	–	–	52492 9.61	13157 75.39	–	Метод спутниковых геодезических измерений (определений)	$Mt=\sqrt{(0.07^2+0.07^2)}=0.10$
н40	–	–	–	52493 5.52	13157 76.44	–	Метод спутниковых геодезических измерений (определений)	$Mt=\sqrt{(0.07^2+0.07^2)}=0.10$
н41	–	–	–	52493 4.14	13157 84.23	–	Метод спутниковых геодезических измерений (определений)	$Mt=\sqrt{(0.07^2+0.07^2)}=0.10$
н42	–	–	–	52492 8.23	13157 83.18	–	Метод спутниковых геодезических измерений (определений)	$Mt=\sqrt{(0.07^2+0.07^2)}=0.10$
н39	–	–	–	52492 9.61	13157 75.39	–	Метод спутниковых геодезических измерений (определений)	$Mt=\sqrt{(0.07^2+0.07^2)}=0.10$

2. Сведения о характеристиках объекта недвижимости с кадастровым номером 59:16:0010136:172

№ п/п	Наименование характеристики	Значение характеристики
1	2	3
1.	Вид объекта недвижимости	Здание
2.	Ранее присвоенный государственный учетный номер (инвентарный) здания, сооружения, объекта незавершенного строительства	–
3.	Кадастровый номер земельного участка (земельных участков), в границах которого (которых) расположены здание, сооружение, объект незавершенного строительства	59:16:0010136:5
4.	Уникальный учетный номер кадастрового квартала, в границах которого расположены здание, сооружение, объект незавершенного строительства	59:16:0010136
5.	Адрес здания, сооружения, объекта незавершенного строительства	Пермский край, Верещагинский р-н, Верещагино г, Трудовая ул, 31 д
5.1	Сведения о местоположении здания, сооружения, объекта	–

	незавершенного строительства (при отсутствии адреса) в структурированном в соответствии с федеральной информационной адресной системой виде	
5.2	Дополнительные сведения о местоположении	–
6.	Иные сведения	–

3. Пояснения к сведениям об объекте недвижимости с кадастровым номером 59:16:0010136:172

1.	–
----	---

Описание местоположения зданий, сооружений, объектов незавершенного строительства на земельном участке

1. Сведения о характерных точках контура объекта недвижимости с кадастровым номером 59:16:0010136:114

Система координат МСК-59, зона 1

Зона № 1

Обозначение характерных точек контура	Содержатся в Едином государственном реестре недвижимости			Определены в ходе выполнения комплексных кадастровых работ			Метод определения координат	Формулы, примененные для расчета средней квадратической погрешности определения координат характерных точек (M_t), м, с подставленными в такие формулы значениями и итоговые (вычисленные) значения M_t , м
	Координаты, м		Радиус, м	Координаты, м		Радиус, м		
	X	Y	R	X	Y	R		
1	2	3	4	5	6	7	8	9
н43	–	–	–	52487 1.67	13157 66.50	–	Метод спутниковых геодезических измерений (определений)	$M_t = \sqrt{(0.07^2 + 0.07^2)} = 0.10$
н44	–	–	–	52487 9.54	13157 67.88	–	Метод спутниковых геодезических измерений	$M_t = \sqrt{(0.07^2 + 0.07^2)} = 0.10$

							(определений)	
н45	-	-	-	52487 8.58	13157 73.31	-	Метод спутниковых геодезических измерений (определений)	$Mt=\sqrt{(0.07^2+0.07^2)}=0.10$
н46	-	-	-	52487 0.71	13157 71.90	-	Метод спутниковых геодезических измерений (определений)	$Mt=\sqrt{(0.07^2+0.07^2)}=0.10$
н43	-	-	-	52487 1.67	13157 66.50	-	Метод спутниковых геодезических измерений (определений)	$Mt=\sqrt{(0.07^2+0.07^2)}=0.10$

2. Сведения о характеристиках объекта недвижимости с кадастровым номером 59:16:0010136:114

№ п/п	Наименование характеристики	Значение характеристики
1	2	3
1.	Вид объекта недвижимости	Здание
2.	Ранее присвоенный государственный учетный номер (инвентарный) здания, сооружения, объекта незавершенного строительства	-
3.	Кадастровый номер земельного участка (земельных участков), в границах которого (которых) расположены здание, сооружение, объект незавершенного строительства	59:16:0010136:13
4.	Уникальный учетный номер кадастрового квартала, в границах которого расположены здание, сооружение, объект незавершенного строительства	59:16:0010136
5.	Адрес здания, сооружения, объекта незавершенного строительства	Пермский край, Верещагинский р-н, Верещагино г, Трудовая ул, 29а д
5.1	Сведения о местоположении здания, сооружения, объекта незавершенного строительства (при отсутствии адреса) в структурированном в соответствии с федеральной информационной адресной системой виде	-
5.2	Дополнительные сведения о местоположении	-
6.	Иные сведения	-

3. Пояснения к сведениям об объекте недвижимости с кадастровым номером 59:16:0010136:114

1.	-
----	---

**Описание местоположения зданий, сооружений,
объектов незавершенного строительства на земельном участке**

1. Сведения о характерных точках контура объекта недвижимости с кадастровым номером 59:16:0010136:120

Система координат МСК-59, зона 1

Зона № 1

Обозначение характерных точек контура	Содержатся в Едином государственном реестре недвижимости			Определены в ходе выполнения комплексных кадастровых работ			Метод определения координат	Формулы, примененные для расчета средней квадратической погрешности определения координат характерных точек (M_t), м, с подставленными в такие формулы значениями и итоговые (вычисленные) значения M_t , м
	Координаты, м		Радиус, м	Координаты, м		Радиус, м		
	X	Y	R	X	Y	R		
1	2	3	4	5	6	7	8	9
н47	–	–	–	52492 3.30	13158 05.17	–	Метод спутниковых геодезических измерений (определений)	$M_t = \sqrt{(0.07^2 + 0.07^2)} = 0.10$
н48	–	–	–	52493 0.38	13158 06.40	–	Метод спутниковых геодезических измерений (определений)	$M_t = \sqrt{(0.07^2 + 0.07^2)} = 0.10$
н49	–	–	–	52492 8.67	13158 16.61	–	Метод спутниковых геодезических измерений (определений)	$M_t = \sqrt{(0.07^2 + 0.07^2)} = 0.10$
н50	–	–	–	52492 1.68	13158 15.47	–	Метод спутниковых геодезических измерений (определений)	$M_t = \sqrt{(0.07^2 + 0.07^2)} = 0.10$
н47	–	–	–	52492	13158	–	Метод	$M_t = \sqrt{(0.07^2 + 0.07^2)} = 0.10$

				3.30	05.17		спутниковых геодезических измерений (определений)	
--	--	--	--	------	-------	--	--	--

2. Сведения о характеристиках объекта недвижимости с кадастровым номером 59:16:0010136:120

№ п/п	Наименование характеристики	Значение характеристики
1	2	3
1.	Вид объекта недвижимости	Здание
2.	Ранее присвоенный государственный учетный номер (инвентарный) здания, сооружения, объекта незавершенного строительства	–
3.	Кадастровый номер земельного участка (земельных участков), в границах которого (которых) расположены здание, сооружение, объект незавершенного строительства	59:16:0010136:24
4.	Уникальный учетный номер кадастрового квартала, в границах которого расположены здание, сооружение, объект незавершенного строительства	59:16:0010136
5.	Адрес здания, сооружения, объекта незавершенного строительства	Пермский край, Верещагинский р-н, Верещагино г, Трудовая ул, 32 д
5.1	Сведения о местоположении здания, сооружения, объекта незавершенного строительства (при отсутствии адреса) в структурированном в соответствии с федеральной информационной адресной системой виде	–
5.2	Дополнительные сведения о местоположении	–
6.	Иные сведения	–

3. Пояснения к сведениям об объекте недвижимости с кадастровым номером 59:16:0010136:120

1.	–
----	---

**Описание местоположения зданий, сооружений,
объектов незавершенного строительства на земельном участке**

1. Сведения о характерных точках контура объекта недвижимости с кадастровым номером 59:16:0010136:88

Система координат МСК-59, зона 1

Зона № 1

Обозначение характерных точек контура	Содержатся в Едином государственном реестре недвижимости	Определены в ходе выполнения комплексных кадастровых работ	Метод определения координат	Формулы, примененные для расчета средней квадратической погрешности определения координат характерных точек
---------------------------------------	--	--	-----------------------------	---

	Координаты, м		Радиус, м	Координаты, м		Радиус, м		(M _t), м, с подставленными в такие формулы значениями и итоговые (вычисленные) значения M _t , м
	X	Y	R	X	Y	R		
1	2	3	4	5	6	7	8	9
н51	–	–	–	52491 2.93	13158 54.11	–	Метод спутниковых геодезических измерений (определений)	$M_t = \sqrt{(0.07^2 + 0.07^2)} = 0.10$
н52	–	–	–	52491 5.42	13158 54.55	–	Метод спутниковых геодезических измерений (определений)	$M_t = \sqrt{(0.07^2 + 0.07^2)} = 0.10$
н53	–	–	–	52491 6.62	13158 48.07	–	Метод спутниковых геодезических измерений (определений)	$M_t = \sqrt{(0.07^2 + 0.07^2)} = 0.10$
н54	–	–	–	52492 2.65	13158 49.27	–	Метод спутниковых геодезических измерений (определений)	$M_t = \sqrt{(0.07^2 + 0.07^2)} = 0.10$
н55	–	–	–	52492 0.51	13158 60.82	–	Метод спутниковых геодезических измерений (определений)	$M_t = \sqrt{(0.07^2 + 0.07^2)} = 0.10$
н56	–	–	–	52491 9.55	13158 66.04	–	Метод спутниковых геодезических измерений (определений)	$M_t = \sqrt{(0.07^2 + 0.07^2)} = 0.10$
н57	–	–	–	52491 0.89	13158 64.51	–	Метод спутниковых геодезических измерений	$M_t = \sqrt{(0.07^2 + 0.07^2)} = 0.10$

							(определений)	
н51	-	-	-	52491 2.93	13158 54.11	-	Метод спутниковых геодезических измерений (определений)	$Mt=\sqrt{(0.07^2+0.07^2)}=0.10$

2. Сведения о характеристиках объекта недвижимости с кадастровым номером 59:16:0010136:88

№ п/п	Наименование характеристики	Значение характеристики
1	2	3
1.	Вид объекта недвижимости	Здание
2.	Ранее присвоенный государственный учетный номер (инвентарный) здания, сооружения, объекта незавершенного строительства	-
3.	Кадастровый номер земельного участка (земельных участков), в границах которого (которых) расположены здание, сооружение, объект незавершенного строительства	59:16:0010136:26
4.	Уникальный учетный номер кадастрового квартала, в границах которого расположены здание, сооружение, объект незавершенного строительства	59:16:0010136
5.	Адрес здания, сооружения, объекта незавершенного строительства	Пермский край, Верещагинский р-н, Верещагино г, Кирова ул, 30а д
5.1	Сведения о местоположении здания, сооружения, объекта незавершенного строительства (при отсутствии адреса) в структурированном в соответствии с федеральной информационной адресной системой виде	-
5.2	Дополнительные сведения о местоположении	-
6.	Иные сведения	Выявлены признаки реконструкции. Местоположение определено по фактическому местоположению на земельном участке.

3. Пояснения к сведениям об объекте недвижимости с кадастровым номером 59:16:0010136:88

1.	-
----	---

Описание местоположения зданий, сооружений, объектов незавершенного строительства на земельном участке

1. Сведения о характерных точках контура объекта недвижимости с кадастровым номером 59:16:0010136:140

Система координат МСК-59, зона 1

Зона № 1

Обозначение характерных точек контура	Содержатся в Едином государственном реестре недвижимости			Определены в ходе выполнения комплексных кадастровых работ			Метод определения координат	Формулы, примененные для расчета средней квадратической погрешности определения координат характерных точек (M_i), м, с подставленными в такие формулы значениями и итоговые (вычисленные) значения M_t , м
	Координаты, м		Радиус, м	Координаты, м		Радиус, м		
	X	Y	R	X	Y	R		
1	2	3	4	5	6	7	8	9
н58	–	–	–	52491 1.13	13158 78.35	–	Метод спутниковых геодезических измерений (определений)	$M_t = \sqrt{(0.07^2 + 0.07^2)} = 0.10$
н59	–	–	–	52491 7.48	13158 79.58	–	Метод спутниковых геодезических измерений (определений)	$M_t = \sqrt{(0.07^2 + 0.07^2)} = 0.10$
н60	–	–	–	52491 5.50	13158 90.37	–	Метод спутниковых геодезических измерений (определений)	$M_t = \sqrt{(0.07^2 + 0.07^2)} = 0.10$
н61	–	–	–	52490 9.02	13158 89.20	–	Метод спутниковых геодезических измерений (определений)	$M_t = \sqrt{(0.07^2 + 0.07^2)} = 0.10$
н58	–	–	–	52491 1.13	13158 78.35	–	Метод спутниковых геодезических измерений (определений)	$M_t = \sqrt{(0.07^2 + 0.07^2)} = 0.10$

2. Сведения о характеристиках объекта недвижимости с кадастровым номером 59:16:0010136:140

№ п/п	Наименование характеристики	Значение характеристики		
1	2	3		
1.	Вид объекта недвижимости	Здание		
2.	Ранее присвоенный государственный учетный номер (инвентарный) здания, сооружения, объекта незавершенного строительства	–		
3.	Кадастровый номер земельного участка (земельных участков), в границах которого (которых) расположены здание, сооружение, объект незавершенного строительства	59:16:0010136:27		
4.	Уникальный учетный номер кадастрового квартала, в границах которого расположены здание, сооружение, объект незавершенного строительства	59:16:0010136		
5.	Адрес здания, сооружения, объекта незавершенного строительства	Пермский край, Верещагинский р-н, Верещагино г, Фрунзе ул, 29 д		
5.1	Сведения о местоположении здания, сооружения, объекта незавершенного строительства (при отсутствии адреса) в структурированном в соответствии с федеральной информационной адресной системой виде	–		
5.2	Дополнительные сведения о местоположении	–		
6.	Иные сведения	Выявлены признаки реконструкции. Местоположение определено по фактическому местоположению на земельном участке.		
3. Пояснения к сведениям об объекте недвижимости с кадастровым номером <u>59:16:0010136:140</u>				
1.	–			
Описание местоположения зданий, сооружений, объектов незавершенного строительства на земельном участке				
1. Сведения о характерных точках контура объекта недвижимости с кадастровым номером <u>59:16:0010136:138</u>				
Система координат <u>МСК-59, зона 1</u>		Зона № <u>1</u>		
Обозначение характерных точек контура	Содержатся в Едином государственном реестре недвижимости	Определены в ходе выполнения комплексных кадастровых работ	Метод определения координат	Формулы, примененные для расчета средней квадратической погрешности определения координат характерных точек

	Координаты, м		Радиус, м	Координаты, м		Радиус, м		(M _t), м, с подставленными в такие формулы значениями и итоговые (вычисленные) значения M _t , м
	X	Y	R	X	Y	R		
1	2	3	4	5	6	7	8	9
н62	–	–	–	52486 0.27	13158 47.27	–	Метод спутниковых геодезических измерений (определений)	$M_t = \sqrt{(0.07^2 + 0.07^2)} = 0.10$
н63	–	–	–	52486 7.90	13158 48.04	–	Метод спутниковых геодезических измерений (определений)	$M_t = \sqrt{(0.07^2 + 0.07^2)} = 0.10$
н64	–	–	–	52486 7.02	13158 55.63	–	Метод спутниковых геодезических измерений (определений)	$M_t = \sqrt{(0.07^2 + 0.07^2)} = 0.10$
н65	–	–	–	52485 9.37	13158 54.85	–	Метод спутниковых геодезических измерений (определений)	$M_t = \sqrt{(0.07^2 + 0.07^2)} = 0.10$
н62	–	–	–	52486 0.27	13158 47.27	–	Метод спутниковых геодезических измерений (определений)	$M_t = \sqrt{(0.07^2 + 0.07^2)} = 0.10$

2. Сведения о характеристиках объекта недвижимости с кадастровым номером 59:16:0010136:138

№ п/п	Наименование характеристики	Значение характеристики
1	2	3
1.	Вид объекта недвижимости	Здание
2.	Ранее присвоенный государственный учетный номер	–

	(инвентарный) здания, сооружения, объекта незавершенного строительства	
3.	Кадастровый номер земельного участка (земельных участков), в границах которого (которых) расположены здание, сооружение, объект незавершенного строительства	59:16:0010136:29
4.	Уникальный учетный номер кадастрового квартала, в границах которого расположены здание, сооружение, объект незавершенного строительства	59:16:0010136
5.	Адрес здания, сооружения, объекта незавершенного строительства	Пермский край, Верещагинский р-н, Верещагино г, Фрунзе ул, 27а д
5.1	Сведения о местоположении здания, сооружения, объекта незавершенного строительства (при отсутствии адреса) в структурированном в соответствии с федеральной информационной адресной системой виде	–
5.2	Дополнительные сведения о местоположении	–
6.	Иные сведения	–

3. Пояснения к сведениям об объекте недвижимости с кадастровым номером 59:16:0010136:138

1.	–
----	---

Описание местоположения зданий, сооружений, объектов незавершенного строительства на земельном участке

1. Сведения о характерных точках контура объекта недвижимости с кадастровым номером 59:16:0010136:118

Система координат МСК-59, зона 1

Зона № 1

Обозначение характерных точек контура	Содержатся в Едином государственном реестре недвижимости		Определены в ходе выполнения комплексных кадастровых работ		Метод определения координат	Формулы, примененные для расчета средней квадратической погрешности определения координат характерных точек (M_t), м, с подставленными в такие формулы значениями и итоговые (вычисленные) значения M_t , м
	Координаты, м	Радиус, м	Координаты, м	Радиус, м		

	X	Y	R	X	Y	R		
1	2	3	4	5	6	7	8	9
н66	–	–	–	52486 9.81	13157 96.23	–	Метод спутниковых геодезических измерений (определений)	$Mt=\sqrt{(0.07^2+0.07^2)}=0.10$
н67	–	–	–	52487 5.54	13157 97.23	–	Метод спутниковых геодезических измерений (определений)	$Mt=\sqrt{(0.07^2+0.07^2)}=0.10$
н68	–	–	–	52487 4.07	13158 05.38	–	Метод спутниковых геодезических измерений (определений)	$Mt=\sqrt{(0.07^2+0.07^2)}=0.10$
н69	–	–	–	52486 8.37	13158 04.36	–	Метод спутниковых геодезических измерений (определений)	$Mt=\sqrt{(0.07^2+0.07^2)}=0.10$
н66	–	–	–	52486 9.81	13157 96.23	–	Метод спутниковых геодезических измерений (определений)	$Mt=\sqrt{(0.07^2+0.07^2)}=0.10$

2. Сведения о характеристиках объекта недвижимости с кадастровым номером 59:16:0010136:118

№ п/п	Наименование характеристики	Значение характеристики
1	2	3
1.	Вид объекта недвижимости	Здание
2.	Ранее присвоенный государственный учетный номер (инвентарный) здания, сооружения, объекта незавершенного строительства	–
3.	Кадастровый номер земельного участка (земельных участков), в границах которого (которых) расположены здание, сооружение, объект незавершенного строительства	59:16:0010136:31
4.	Уникальный учетный номер кадастрового квартала, в границах которого расположены здание, сооружение, объект незавершенного строительства	59:16:0010136
5.	Адрес здания, сооружения, объекта незавершенного строительства	Пермский край, Верещагинский р-н, Верещагино г, Трудовая ул, 30а д
5.1	Сведения о местоположении здания, сооружения, объекта	–

	незавершенного строительства (при отсутствии адреса) в структурированном в соответствии с федеральной информационной адресной системой виде	
5.2	Дополнительные сведения о местоположении	–
6.	Иные сведения	–

3. Пояснения к сведениям об объекте недвижимости с кадастровым номером 59:16:0010136:118

1.	–
----	---

Описание местоположения зданий, сооружений, объектов незавершенного строительства на земельном участке

1. Сведения о характерных точках контура объекта недвижимости с кадастровым номером 59:16:0010136:135

Система координат МСК-59, зона 1

Зона № 1

Обозначение характерных точек контура	Содержатся в Едином государственном реестре недвижимости			Определены в ходе выполнения комплексных кадастровых работ			Метод определения координат	Формулы, примененные для расчета средней квадратической погрешности определения координат характерных точек (M_t), м, с подставленными в такие формулы значениями и итоговые (вычисленные) значения M_t , м
	Координаты, м		Радиус, м	Координаты, м		Радиус, м		
	X	Y	R	X	Y	R		
1	2	3	4	5	6	7	8	9
н70	–	–	–	52485 3.58	13158 24.31	–	Метод спутниковых геодезических измерений (определений)	$M_t = \sqrt{(0.07^2 + 0.07^2)} = 0.10$
н71	–	–	–	52485 9.49	13158 25.30	–	Метод спутниковых геодезических измерений	$M_t = \sqrt{(0.07^2 + 0.07^2)} = 0.10$

							(определений)	
н72	-	-	-	52485 8.02	13158 34.18	-	Метод спутниковых геодезических измерений (определений)	$Mt=\sqrt{(0.07^2+0.07^2)}=0.10$
н73	-	-	-	52485 2.08	13158 33.19	-	Метод спутниковых геодезических измерений (определений)	$Mt=\sqrt{(0.07^2+0.07^2)}=0.10$
н70	-	-	-	52485 3.58	13158 24.31	-	Метод спутниковых геодезических измерений (определений)	$Mt=\sqrt{(0.07^2+0.07^2)}=0.10$

2. Сведения о характеристиках объекта недвижимости с кадастровым номером 59:16:0010136:135

№ п/п	Наименование характеристики	Значение характеристики
1	2	3
1.	Вид объекта недвижимости	Здание
2.	Ранее присвоенный государственный учетный номер (инвентарный) здания, сооружения, объекта незавершенного строительства	-
3.	Кадастровый номер земельного участка (земельных участков), в границах которого (которых) расположены здание, сооружение, объект незавершенного строительства	59:16:0010136:33
4.	Уникальный учетный номер кадастрового квартала, в границах которого расположены здание, сооружение, объект незавершенного строительства	59:16:0010136
5.	Адрес здания, сооружения, объекта незавершенного строительства	Пермский край, Верещагинский р-н, Верещагино г, Фрунзе ул, 256 д
5.1	Сведения о местоположении здания, сооружения, объекта незавершенного строительства (при отсутствии адреса) в структурированном в соответствии с федеральной информационной адресной системой виде	-
5.2	Дополнительные сведения о местоположении	-
6.	Иные сведения	-

3. Пояснения к сведениям об объекте недвижимости с кадастровым номером 59:16:0010136:135

1.	-
----	---

**Описание местоположения зданий, сооружений,
объектов незавершенного строительства на земельном участке**

1. Сведения о характерных точках контура объекта недвижимости с кадастровым номером 59:16:0010136:111

Система координат МСК-59, зона 1

Зона № 1

Обозначение характерных точек контура	Содержатся в Едином государственном реестре недвижимости		Определены в ходе выполнения комплексных кадастровых работ			Метод определения координат	Формулы, примененные для расчета средней квадратической погрешности определения координат характерных точек (M_t), м, с подставленными в такие формулы значениями и итоговые (вычисленные) значения M_t , м	
	Координаты, м		Координаты, м		Радиус, м			
	X	Y	X	Y	R			
1	2	3	4	5	6	7	8	9
н74	–	–	–	52481 6.80	13157 93.14	–	Метод спутниковых геодезических измерений (определений)	$M_t = \sqrt{(0.07^2 + 0.07^2)} = 0.10$
н75	–	–	–	52482 5.44	13157 94.88	–	Метод спутниковых геодезических измерений (определений)	$M_t = \sqrt{(0.07^2 + 0.07^2)} = 0.10$
н76	–	–	–	52482 4.09	13158 01.57	–	Метод спутниковых геодезических измерений (определений)	$M_t = \sqrt{(0.07^2 + 0.07^2)} = 0.10$
н77	–	–	–	52481 5.61	13157 99.90	–	Метод спутниковых геодезических измерений (определений)	$M_t = \sqrt{(0.07^2 + 0.07^2)} = 0.10$
н74	–	–	–	52481	13157	–	Метод	$M_t = \sqrt{(0.07^2 + 0.07^2)} = 0.10$

				6.80	93.14		спутниковых геодезических измерений (определений)	
--	--	--	--	------	-------	--	--	--

2. Сведения о характеристиках объекта недвижимости с кадастровым номером 59:16:0010136:111

№ п/п	Наименование характеристики	Значение характеристики
1	2	3
1.	Вид объекта недвижимости	Здание
2.	Ранее присвоенный государственный учетный номер (инвентарный) здания, сооружения, объекта незавершенного строительства	–
3.	Кадастровый номер земельного участка (земельных участков), в границах которого (которых) расположены здание, сооружение, объект незавершенного строительства	59:16:0010136:36
4.	Уникальный учетный номер кадастрового квартала, в границах которого расположены здание, сооружение, объект незавершенного строительства	59:16:0010136
5.	Адрес здания, сооружения, объекта незавершенного строительства	Пермский край, Верещагинский р-н, Верещагино г, Трудовая ул, 26а д
5.1	Сведения о местоположении здания, сооружения, объекта незавершенного строительства (при отсутствии адреса) в структурированном в соответствии с федеральной информационной адресной системой виде	–
5.2	Дополнительные сведения о местоположении	–
6.	Иные сведения	–

3. Пояснения к сведениям об объекте недвижимости с кадастровым номером 59:16:0010136:111

1.	–
----	---

**Описание местоположения зданий, сооружений,
объектов незавершенного строительства на земельном участке**

1. Сведения о характерных точках контура объекта недвижимости с кадастровым номером 59:16:0010136:110

Система координат МСК-59, зона 1

Зона № 1

Обозначение характерных точек контура	Содержатся в Едином государственном реестре недвижимости	Определены в ходе выполнения комплексных кадастровых работ	Метод определения координат	Формулы, примененные для расчета средней квадратической погрешности определения координат характерных точек
---------------------------------------	--	--	-----------------------------	---

	Координаты, м		Радиус, м	Координаты, м		Радиус, м		(M _t), м, с подставленными в такие формулы значениями и итоговые (вычисленные) значения M _t , м
	X	Y	R	X	Y	R		
1	2	3	4	5	6	7	8	9
н78	–	–	–	52479 9.52	13157 83.31	–	Метод спутниковых геодезических измерений (определений)	$M_t = \sqrt{(0.07^2 + 0.07^2)} = 0.10$
н79	–	–	–	52480 7.92	13157 84.77	–	Метод спутниковых геодезических измерений (определений)	$M_t = \sqrt{(0.07^2 + 0.07^2)} = 0.10$
н80	–	–	–	52480 6.73	13157 92.54	–	Метод спутниковых геодезических измерений (определений)	$M_t = \sqrt{(0.07^2 + 0.07^2)} = 0.10$
н81	–	–	–	52479 8.53	13157 91.58	–	Метод спутниковых геодезических измерений (определений)	$M_t = \sqrt{(0.07^2 + 0.07^2)} = 0.10$
н78	–	–	–	52479 9.52	13157 83.31	–	Метод спутниковых геодезических измерений (определений)	$M_t = \sqrt{(0.07^2 + 0.07^2)} = 0.10$

2. Сведения о характеристиках объекта недвижимости с кадастровым номером 59:16:0010136:110

№ п/п	Наименование характеристики	Значение характеристики
1	2	3
1.	Вид объекта недвижимости	Здание
2.	Ранее присвоенный государственный учетный номер	–

	(инвентарный) здания, сооружения, объекта незавершенного строительства	
3.	Кадастровый номер земельного участка (земельных участков), в границах которого (которых) расположены здание, сооружение, объект незавершенного строительства	59:16:0010136:37
4.	Уникальный учетный номер кадастрового квартала, в границах которого расположены здание, сооружение, объект незавершенного строительства	59:16:0010136
5.	Адрес здания, сооружения, объекта незавершенного строительства	Пермский край, Верещагинский р-н, Верещагино г, Трудовая ул, 26 д
5.1	Сведения о местоположении здания, сооружения, объекта незавершенного строительства (при отсутствии адреса) в структурированном в соответствии с федеральной информационной адресной системой виде	–
5.2	Дополнительные сведения о местоположении	–
6.	Иные сведения	–

3. Пояснения к сведениям об объекте недвижимости с кадастровым номером 59:16:0010136:110

1.	–
----	---

**Описание местоположения зданий, сооружений,
объектов незавершенного строительства на земельном участке**

1. Сведения о характерных точках контура объекта недвижимости с кадастровым номером 59:16:0010136:146

Система координат МСК-59, зона 1

Зона № 1

Обозначение характерных точек контура	Содержатся в Едином государственном реестре недвижимости		Определены в ходе выполнения комплексных кадастровых работ		Метод определения координат	Формулы, примененные для расчета средней квадратической погрешности определения координат характерных точек (M_t), м, с подставленными в такие формулы значениями и итоговые (вычисленные) значения M_t , м
	Координаты, м	Радиус, м	Координаты, м	Радиус, м		

	X	Y	R	X	Y	R		
1	2	3	4	5	6	7	8	9
н82	–	–	–	52479 1.28	13158 31.48	–	Метод спутниковых геодезических измерений (определений)	$Mt=\sqrt{(0.07^2+0.07^2)}=0.10$
н83	–	–	–	52479 9.95	13158 32.33	–	Метод спутниковых геодезических измерений (определений)	$Mt=\sqrt{(0.07^2+0.07^2)}=0.10$
н84	–	–	–	52479 9.29	13158 38.36	–	Метод спутниковых геодезических измерений (определений)	$Mt=\sqrt{(0.07^2+0.07^2)}=0.10$
н85	–	–	–	52479 0.67	13158 37.63	–	Метод спутниковых геодезических измерений (определений)	$Mt=\sqrt{(0.07^2+0.07^2)}=0.10$
н82	–	–	–	52479 1.28	13158 31.48	–	Метод спутниковых геодезических измерений (определений)	$Mt=\sqrt{(0.07^2+0.07^2)}=0.10$

2. Сведения о характеристиках объекта недвижимости с кадастровым номером 59:16:0010136:146

№ п/п	Наименование характеристики	Значение характеристики
1	2	3
1.	Вид объекта недвижимости	Здание
2.	Ранее присвоенный государственный учетный номер (инвентарный) здания, сооружения, объекта незавершенного строительства	–
3.	Кадастровый номер земельного участка (земельных участков), в границах которого (которых) расположены здание, сооружение, объект незавершенного строительства	59:16:0010136:38
4.	Уникальный учетный номер кадастрового квартала, в границах которого расположены здание, сооружение, объект незавершенного строительства	59:16:0010136
5.	Адрес здания, сооружения, объекта незавершенного строительства	Пермский край, Верещагинский р-н, Верещагино г, Пионерская ул, 27 д
5.1	Сведения о местоположении здания, сооружения, объекта	–

	незавершенного строительства (при отсутствии адреса) в структурированном в соответствии с федеральной информационной адресной системой виде	
5.2	Дополнительные сведения о местоположении	–
6.	Иные сведения	–

3. Пояснения к сведениям об объекте недвижимости с кадастровым номером 59:16:0010136:146

1.	–
----	---

**Описание местоположения зданий, сооружений,
объектов незавершенного строительства на земельном участке**

1. Сведения о характерных точках контура объекта недвижимости с кадастровым номером 59:16:0010136:134

Система координат МСК-59, зона 1

Зона № 1

Обозначение характерных точек контура	Содержатся в Едином государственном реестре недвижимости			Определены в ходе выполнения комплексных кадастровых работ			Метод определения координат	Формулы, примененные для расчета средней квадратической погрешности определения координат характерных точек (M_t), м, с подставленными в такие формулы значениями и итоговые (вычисленные) значения M_t , м
	Координаты, м		Радиус, м	Координаты, м		Радиус, м		
	X	Y	R	X	Y	R		
1	2	3	4	5	6	7	8	9
н86	–	–	–	52482 1.78	13158 60.71	–	Метод спутниковых геодезических измерений (определений)	$M_t = \sqrt{(0.07^2 + 0.07^2)} = 0.10$
н87	–	–	–	52482 8.95	13158 62.00	–	Метод спутниковых геодезических измерений	$M_t = \sqrt{(0.07^2 + 0.07^2)} = 0.10$

							(определений)	
н88	–	–	–	52482 7.12	13158 72.14	–	Метод спутниковых геодезических измерений (определений)	$Mt=\sqrt{(0.07^2+0.07^2)}=0.10$
н89	–	–	–	52481 9.92	13158 70.93	–	Метод спутниковых геодезических измерений (определений)	$Mt=\sqrt{(0.07^2+0.07^2)}=0.10$
н86	–	–	–	52482 1.78	13158 60.71	–	Метод спутниковых геодезических измерений (определений)	$Mt=\sqrt{(0.07^2+0.07^2)}=0.10$

2. Сведения о характеристиках объекта недвижимости с кадастровым номером 59:16:0010136:134

№ п/п	Наименование характеристики	Значение характеристики
1	2	3
1.	Вид объекта недвижимости	Здание
2.	Ранее присвоенный государственный учетный номер (инвентарный) здания, сооружения, объекта незавершенного строительства	–
3.	Кадастровый номер земельного участка (земельных участков), в границах которого (которых) расположены здание, сооружение, объект незавершенного строительства	59:16:0010136:35
4.	Уникальный учетный номер кадастрового квартала, в границах которого расположены здание, сооружение, объект незавершенного строительства	59:16:0010136
5.	Адрес здания, сооружения, объекта незавершенного строительства	Пермский край, Верещагинский р-н, Верещагино г, Фрунзе ул, 25 д
5.1	Сведения о местоположении здания, сооружения, объекта незавершенного строительства (при отсутствии адреса) в структурированном в соответствии с федеральной информационной адресной системой виде	–
5.2	Дополнительные сведения о местоположении	–
6.	Иные сведения	–

3. Пояснения к сведениям об объекте недвижимости с кадастровым номером 59:16:0010136:134

1.	–
----	---

**Описание местоположения зданий, сооружений,
объектов незавершенного строительства на земельном участке**

1. Сведения о характерных точках контура объекта недвижимости с кадастровым номером 59:16:0010136:142

Система координат МСК-59, зона 1

Зона № 1

Обозначение характерных точек контура	Содержатся в Едином государственном реестре недвижимости		Определены в ходе выполнения комплексных кадастровых работ			Метод определения координат	Формулы, примененные для расчета средней квадратической погрешности определения координат характерных точек (M_t), м, с подставленными в такие формулы значениями и итоговые (вычисленные) значения M_t , м	
	Координаты, м		Координаты, м		Радиус, м			
	X	Y	X	Y	R			
1	2	3	4	5	6	7	8	9
н90	–	–	–	52490 5.00	13159 12.70	–	Метод спутниковых геодезических измерений (определений)	$M_t = \sqrt{(0.07^2 + 0.07^2)} = 0.10$
н91	–	–	–	52491 1.93	13159 13.99	–	Метод спутниковых геодезических измерений (определений)	$M_t = \sqrt{(0.07^2 + 0.07^2)} = 0.10$
н92	–	–	–	52491 0.94	13159 19.30	–	Метод спутниковых геодезических измерений (определений)	$M_t = \sqrt{(0.07^2 + 0.07^2)} = 0.10$
н93	–	–	–	52490 3.90	13159 18.07	–	Метод спутниковых геодезических измерений (определений)	$M_t = \sqrt{(0.07^2 + 0.07^2)} = 0.10$
н90	–	–	–	52490	13159	–	Метод	$M_t = \sqrt{(0.07^2 + 0.07^2)} = 0.10$

				5.00	12.70		спутниковых геодезических измерений (определений)	
--	--	--	--	------	-------	--	--	--

2. Сведения о характеристиках объекта недвижимости с кадастровым номером 59:16:0010136:142

№ п/п	Наименование характеристики	Значение характеристики
1	2	3
1.	Вид объекта недвижимости	Здание
2.	Ранее присвоенный государственный учетный номер (инвентарный) здания, сооружения, объекта незавершенного строительства	–
3.	Кадастровый номер земельного участка (земельных участков), в границах которого (которых) расположены здание, сооружение, объект незавершенного строительства	59:16:0010136:40
4.	Уникальный учетный номер кадастрового квартала, в границах которого расположены здание, сооружение, объект незавершенного строительства	59:16:0010136
5.	Адрес здания, сооружения, объекта незавершенного строительства	Пермский край, Верещагинский р-н, Верещагино г, Фрунзе ул, 32 д
5.1	Сведения о местоположении здания, сооружения, объекта незавершенного строительства (при отсутствии адреса) в структурированном в соответствии с федеральной информационной адресной системой виде	–
5.2	Дополнительные сведения о местоположении	–
6.	Иные сведения	–

3. Пояснения к сведениям об объекте недвижимости с кадастровым номером 59:16:0010136:142

1.	–
----	---

**Описание местоположения зданий, сооружений,
объектов незавершенного строительства на земельном участке**

1. Сведения о характерных точках контура объекта недвижимости с кадастровым номером 59:16:0010136:89

Система координат МСК-59, зона 1

Зона № 1

Обозначение характерных точек контура	Содержатся в Едином государственном реестре недвижимости	Определены в ходе выполнения комплексных кадастровых работ	Метод определения координат	Формулы, примененные для расчета средней квадратической погрешности определения координат характерных точек
---------------------------------------	--	--	-----------------------------	---

	Координаты, м		Радиус, м	Координаты, м		Радиус, м		(M _t), м, с подставленными в такие формулы значениями и итоговые (вычисленные) значения M _t , м
	X	Y	R	X	Y	R		
1	2	3	4	5	6	7	8	9
н94	–	–	–	52490 0.20	13159 40.08	–	Метод спутниковых геодезических измерений (определений)	$M_t = \sqrt{(0.07^2 + 0.07^2)} = 0.10$
н95	–	–	–	52490 1.94	13159 31.35	–	Метод спутниковых геодезических измерений (определений)	$M_t = \sqrt{(0.07^2 + 0.07^2)} = 0.10$
н96	–	–	–	52490 7.91	13159 32.41	–	Метод спутниковых геодезических измерений (определений)	$M_t = \sqrt{(0.07^2 + 0.07^2)} = 0.10$
н97	–	–	–	52490 5.09	13159 46.90	–	Метод спутниковых геодезических измерений (определений)	$M_t = \sqrt{(0.07^2 + 0.07^2)} = 0.10$
н98	–	–	–	52489 8.61	13159 45.60	–	Метод спутниковых геодезических измерений (определений)	$M_t = \sqrt{(0.07^2 + 0.07^2)} = 0.10$
н99	–	–	–	52489 9.81	13159 39.99	–	Метод спутниковых геодезических измерений (определений)	$M_t = \sqrt{(0.07^2 + 0.07^2)} = 0.10$
н94	–	–	–	52490 0.20	13159 40.08	–	Метод спутниковых геодезических измерений	$M_t = \sqrt{(0.07^2 + 0.07^2)} = 0.10$

						(определений)	
2. Сведения о характеристиках объекта недвижимости с кадастровым номером <u>59:16:0010136:89</u>							
№ п/п	Наименование характеристики					Значение характеристики	
1	2					3	
1.	Вид объекта недвижимости					Здание	
2.	Ранее присвоенный государственный учетный номер (инвентарный) здания, сооружения, объекта незавершенного строительства					–	
3.	Кадастровый номер земельного участка (земельных участков), в границах которого (которых) расположены здание, сооружение, объект незавершенного строительства					59:16:0010136:41	
4.	Уникальный учетный номер кадастрового квартала, в границах которого расположены здание, сооружение, объект незавершенного строительства					59:16:0010136	
5.	Адрес здания, сооружения, объекта незавершенного строительства					Пермский край, Верещагинский р-н, Верещагино г, Кирова ул, 32а д	
5.1	Сведения о местоположении здания, сооружения, объекта незавершенного строительства (при отсутствии адреса) в структурированном в соответствии с федеральной информационной адресной системой виде					–	
5.2	Дополнительные сведения о местоположении					–	
6.	Иные сведения					Выявлены признаки реконструкции. Местоположение определено по фактическому местоположению на земельном участке.	
3. Пояснения к сведениям об объекте недвижимости с кадастровым номером <u>59:16:0010136:89</u>							
1.	–						
Описание местоположения зданий, сооружений, объектов незавершенного строительства на земельном участке							
1. Сведения о характерных точках контура объекта недвижимости с кадастровым номером <u>59:16:0010136:90</u>							
Система координат <u>МСК-59, зона 1</u>				Зона № 1			
Обозначение характерных точек контура	Содержатся в Едином государственном реестре недвижимости	Определены в ходе выполнения комплексных кадастровых работ	Метод определения координат	Формулы, примененные для расчета средней квадратической погрешности определения координат характерных точек			

	Координаты, м		Радиус, м	Координаты, м		Радиус, м		(M _t), м, с подставленными в такие формулы значениями и итоговые (вычисленные) значения M _t , м
	X	Y	R	X	Y	R		
1	2	3	4	5	6	7	8	9
н100	–	–	–	52489 4.72	13159 56.34	–	Метод спутниковых геодезических измерений (определений)	$M_t = \sqrt{(0.07^2 + 0.07^2)} = 0.10$
н101	–	–	–	52490 3.65	13159 57.87	–	Метод спутниковых геодезических измерений (определений)	$M_t = \sqrt{(0.07^2 + 0.07^2)} = 0.10$
н102	–	–	–	52490 2.46	13159 64.26	–	Метод спутниковых геодезических измерений (определений)	$M_t = \sqrt{(0.07^2 + 0.07^2)} = 0.10$
н103	–	–	–	52489 3.82	13159 62.77	–	Метод спутниковых геодезических измерений (определений)	$M_t = \sqrt{(0.07^2 + 0.07^2)} = 0.10$
н100	–	–	–	52489 4.72	13159 56.34	–	Метод спутниковых геодезических измерений (определений)	$M_t = \sqrt{(0.07^2 + 0.07^2)} = 0.10$

2. Сведения о характеристиках объекта недвижимости с кадастровым номером 59:16:0010136:90

№ п/п	Наименование характеристики	Значение характеристики
1	2	3
1.	Вид объекта недвижимости	Здание
2.	Ранее присвоенный государственный учетный номер	–

	(инвентарный) здания, сооружения, объекта незавершенного строительства	
3.	Кадастровый номер земельного участка (земельных участков), в границах которого (которых) расположены здание, сооружение, объект незавершенного строительства	59:16:0010136:42
4.	Уникальный учетный номер кадастрового квартала, в границах которого расположены здание, сооружение, объект незавершенного строительства	59:16:0010136
5.	Адрес здания, сооружения, объекта незавершенного строительства	Пермский край, Верещагинский р-н, Верещагино г, Кирова ул, 34а д
5.1	Сведения о местоположении здания, сооружения, объекта незавершенного строительства (при отсутствии адреса) в структурированном в соответствии с федеральной информационной адресной системой виде	–
5.2	Дополнительные сведения о местоположении	–
6.	Иные сведения	–

3. Пояснения к сведениям об объекте недвижимости с кадастровым номером 59:16:0010136:90

1.	–
----	---

**Описание местоположения зданий, сооружений,
объектов незавершенного строительства на земельном участке**

1. Сведения о характерных точках контура объекта недвижимости с кадастровым номером 59:16:0010136:141

Система координат МСК-59, зона 1

Зона № 1

Обозначение характерных точек контура	Содержатся в Едином государственном реестре недвижимости		Определены в ходе выполнения комплексных кадастровых работ		Метод определения координат	Формулы, примененные для расчета средней квадратической погрешности определения координат характерных точек (M_i), м, с подставленными в такие формулы значениями и итоговые (вычисленные) значения M_t , м
	Координаты, м	Радиус, м	Координаты, м	Радиус, м		

	X	Y	R	X	Y	R		
1	2	3	4	5	6	7	8	9
н104	–	–	–	52486 6.06	13159 04.68	–	Метод спутниковых геодезических измерений (определений)	$Mt=\sqrt{(0.07^2+0.07^2)}=0.10$
н105	–	–	–	52487 2.36	13159 05.79	–	Метод спутниковых геодезических измерений (определений)	$Mt=\sqrt{(0.07^2+0.07^2)}=0.10$
н106	–	–	–	52487 1.61	13159 10.11	–	Метод спутниковых геодезических измерений (определений)	$Mt=\sqrt{(0.07^2+0.07^2)}=0.10$
н107	–	–	–	52486 5.29	13159 09.00	–	Метод спутниковых геодезических измерений (определений)	$Mt=\sqrt{(0.07^2+0.07^2)}=0.10$
н104	–	–	–	52486 6.06	13159 04.68	–	Метод спутниковых геодезических измерений (определений)	$Mt=\sqrt{(0.07^2+0.07^2)}=0.10$

2. Сведения о характеристиках объекта недвижимости с кадастровым номером 59:16:0010136:141

№ п/п	Наименование характеристики	Значение характеристики
1	2	3
1.	Вид объекта недвижимости	Здание
2.	Ранее присвоенный государственный учетный номер (инвентарный) здания, сооружения, объекта незавершенного строительства	–
3.	Кадастровый номер земельного участка (земельных участков), в границах которого (которых) расположены здание, сооружение, объект незавершенного строительства	59:16:0010136:44
4.	Уникальный учетный номер кадастрового квартала, в границах которого расположены здание, сооружение, объект незавершенного строительства	59:16:0010136
5.	Адрес здания, сооружения, объекта незавершенного строительства	Пермский край, Верещагинский р-н, Верещагино г, Фрунзе ул, 30 д
5.1	Сведения о местоположении здания, сооружения, объекта	–

	незавершенного строительства (при отсутствии адреса) в структурированном в соответствии с федеральной информационной адресной системой виде							
5.2	Дополнительные сведения о местоположении						–	
6.	Иные сведения						–	
3. Пояснения к сведениям об объекте недвижимости с кадастровым номером 59:16:0010136:141								
1.	–							
Описание местоположения зданий, сооружений, объектов незавершенного строительства на земельном участке								
1. Сведения о характерных точках контура объекта недвижимости с кадастровым номером 59:16:0010136:149								
Система координат <u>МСК-59, зона 1</u>				Зона № <u>1</u>				
Обозначение характерных точек контура	Содержатся в Едином государственном реестре недвижимости			Определены в ходе выполнения комплексных кадастровых работ			Метод определения координат	Формулы, примененные для расчета средней квадратической погрешности определения координат характерных точек (M_t), м, с подставленными в такие формулы значениями и итоговые (вычисленные) значения M_t , м
	Координаты, м		Радиус, м	Координаты, м		Радиус, м		
	X	Y	R	X	Y	R		
1	2	3	4	5	6	7	8	9
н108	–	–	–	52485 1.75	13159 26.79	–	Метод спутниковых геодезических измерений (определений)	$M_t = \sqrt{(0.07^2 + 0.07^2)} = 0.10$
н109	–	–	–	52485 7.87	13159 27.87	–	Метод спутниковых геодезических измерений	$M_t = \sqrt{(0.07^2 + 0.07^2)} = 0.10$

							(определений)	
н110	-	-	-	52485 6.62	13159 35.88	-	Метод спутниковых геодезических измерений (определений)	$Mt=\sqrt{(0.07^2+0.07^2)}=0.10$
н111	-	-	-	52485 0.44	13159 34.98	-	Метод спутниковых геодезических измерений (определений)	$Mt=\sqrt{(0.07^2+0.07^2)}=0.10$
н108	-	-	-	52485 1.75	13159 26.79	-	Метод спутниковых геодезических измерений (определений)	$Mt=\sqrt{(0.07^2+0.07^2)}=0.10$

2. Сведения о характеристиках объекта недвижимости с кадастровым номером 59:16:0010136:149

№ п/п	Наименование характеристики	Значение характеристики
1	2	3
1.	Вид объекта недвижимости	Здание
2.	Ранее присвоенный государственный учетный номер (инвентарный) здания, сооружения, объекта незавершенного строительства	-
3.	Кадастровый номер земельного участка (земельных участков), в границах которого (которых) расположены здание, сооружение, объект незавершенного строительства	-
4.	Уникальный учетный номер кадастрового квартала, в границах которого расположены здание, сооружение, объект незавершенного строительства	59:16:0010136
5.	Адрес здания, сооружения, объекта незавершенного строительства	Пермский край, Верещагинский р-н, Верещагино г, Фрунзе ул, 30а д
5.1	Сведения о местоположении здания, сооружения, объекта незавершенного строительства (при отсутствии адреса) в структурированном в соответствии с федеральной информационной адресной системой виде	-
5.2	Дополнительные сведения о местоположении	-
6.	Иные сведения	ОКС расположен на образуемом земельном участке с условным номером :ЗУ12.

3. Пояснения к сведениям об объекте недвижимости с кадастровым номером 59:16:0010136:149

1.	-
----	---

Описание местоположения зданий, сооружений,

объектов незавершенного строительства на земельном участке

1. Сведения о характерных точках контура объекта недвижимости с кадастровым номером 59:16:0010136:139

Система координат МСК-59, зона 1

Зона № 1

Обозначение характерных точек контура	Содержатся в Едином государственном реестре недвижимости			Определены в ходе выполнения комплексных кадастровых работ			Метод определения координат	Формулы, примененные для расчета средней квадратической погрешности определения координат характерных точек (M_t), м, с подставленными в такие формулы значениями и итоговые (вычисленные) значения M_t , м
	Координаты, м		Радиус, м	Координаты, м		Радиус, м		
	X	Y	R	X	Y	R		
1	2	3	4	5	6	7	8	9
н112	-	-	-	52483 3.27	13158 97.61	-	Метод спутниковых геодезических измерений (определений)	$M_t = \sqrt{(0.07^2 + 0.07^2)} = 0.10$
н113	-	-	-	52483 9.42	13158 98.89	-	Метод спутниковых геодезических измерений (определений)	$M_t = \sqrt{(0.07^2 + 0.07^2)} = 0.10$
н114	-	-	-	52483 7.23	13159 08.68	-	Метод спутниковых геодезических измерений (определений)	$M_t = \sqrt{(0.07^2 + 0.07^2)} = 0.10$
н115	-	-	-	52483 1.12	13159 07.41	-	Метод спутниковых геодезических измерений (определений)	$M_t = \sqrt{(0.07^2 + 0.07^2)} = 0.10$

н112	-	-	-	52483 3.27	13158 97.61	-	Метод спутниковых геодезических измерений (определений)	$Mt=\sqrt{(0.07^2+0.07^2)}=0.10$
------	---	---	---	---------------	----------------	---	---	----------------------------------

2. Сведения о характеристиках объекта недвижимости с кадастровым номером 59:16:0010136:139

№ п/п	Наименование характеристики	Значение характеристики
1	2	3
1.	Вид объекта недвижимости	Здание
2.	Ранее присвоенный государственный учетный номер (инвентарный) здания, сооружения, объекта незавершенного строительства	-
3.	Кадастровый номер земельного участка (земельных участков), в границах которого (которых) расположены здание, сооружение, объект незавершенного строительства	59:16:0010136:47
4.	Уникальный учетный номер кадастрового квартала, в границах которого расположены здание, сооружение, объект незавершенного строительства	59:16:0010136
5.	Адрес здания, сооружения, объекта незавершенного строительства	Пермский край, Верещагинский р-н, Верещагино г, Фрунзе ул, 28 д
5.1	Сведения о местоположении здания, сооружения, объекта незавершенного строительства (при отсутствии адреса) в структурированном в соответствии с федеральной информационной адресной системой виде	-
5.2	Дополнительные сведения о местоположении	-
6.	Иные сведения	-

3. Пояснения к сведениям об объекте недвижимости с кадастровым номером 59:16:0010136:139

1.	-
----	---

**Описание местоположения зданий, сооружений,
объектов незавершенного строительства на земельном участке**

1. Сведения о характерных точках контура объекта недвижимости с кадастровым номером 59:16:0010136:136

Система координат МСК-59, зона 1

Зона № 1

Обозначение характерных точек контура	Содержатся в Едином государственном реестре недвижимости			Определены в ходе выполнения комплексных кадастровых работ			Метод определения координат	Формулы, примененные для расчета средней квадратической погрешности определения координат характерных точек (M_i), м, с подставленными в такие формулы значениями и итоговые (вычисленные) значения M_t , м
	Координаты, м		Радиус, м	Координаты, м		Радиус, м		
	X	Y	R	X	Y	R		
1	2	3	4	5	6	7	8	9
н116	–	–	–	52478 3.86	13158 87.86	–	Метод спутниковых геодезических измерений (определений)	$M_t = \sqrt{(0.07^2 + 0.07^2)} = 0.10$
н117	–	–	–	52479 1.42	13158 89.39	–	Метод спутниковых геодезических измерений (определений)	$M_t = \sqrt{(0.07^2 + 0.07^2)} = 0.10$
н118	–	–	–	52479 0.31	13158 94.67	–	Метод спутниковых геодезических измерений (определений)	$M_t = \sqrt{(0.07^2 + 0.07^2)} = 0.10$
н119	–	–	–	52478 2.84	13158 93.16	–	Метод спутниковых геодезических измерений (определений)	$M_t = \sqrt{(0.07^2 + 0.07^2)} = 0.10$
н116	–	–	–	52478 3.86	13158 87.86	–	Метод спутниковых геодезических измерений (определений)	$M_t = \sqrt{(0.07^2 + 0.07^2)} = 0.10$

2. Сведения о характеристиках объекта недвижимости с кадастровым номером 59:16:0010136:136

№ п/п	Наименование характеристики		Значение характеристики	
1	2		3	
1.	Вид объекта недвижимости		Здание	
2.	Ранее присвоенный государственный учетный номер (инвентарный) здания, сооружения, объекта незавершенного строительства		–	
3.	Кадастровый номер земельного участка (земельных участков), в границах которого (которых) расположены здание, сооружение, объект незавершенного строительства		59:16:0010136:50	
4.	Уникальный учетный номер кадастрового квартала, в границах которого расположены здание, сооружение, объект незавершенного строительства		59:16:0010136	
5.	Адрес здания, сооружения, объекта незавершенного строительства		Пермский край, Верещагинский р-н, Верещагино г, Фрунзе ул, 26 д	
5.1	Сведения о местоположении здания, сооружения, объекта незавершенного строительства (при отсутствии адреса) в структурированном в соответствии с федеральной информационной адресной системой виде		–	
5.2	Дополнительные сведения о местоположении		–	
6.	Иные сведения		–	
3. Пояснения к сведениям об объекте недвижимости с кадастровым номером <u>59:16:0010136:136</u>				
1.	–			
Описание местоположения зданий, сооружений, объектов незавершенного строительства на земельном участке				
1. Сведения о характерных точках контура объекта недвижимости с кадастровым номером <u>59:16:0010136:95</u>				
Система координат <u>МСК-59, зона 1</u>			Зона № <u>1</u>	
Обозначение характерных точек контура	Содержатся в Едином государственном реестре недвижимости	Определены в ходе выполнения комплексных кадастровых работ	Метод определения координат	Формулы, примененные для расчета средней квадратической погрешности определения координат характерных точек

	Координаты, м		Радиус, м	Координаты, м		Радиус, м		(M _t), м, с подставленными в такие формулы значениями и итоговые (вычисленные) значения M _t , м
	X	Y	R	X	Y	R		
1	2	3	4	5	6	7	8	9
н120	–	–	–	52481 1.67	13159 64.21	–	Метод спутниковых геодезических измерений (определений)	$M_t = \sqrt{(0.07^2 + 0.07^2)} = 0.10$
н121	–	–	–	52481 9.27	13159 65.49	–	Метод спутниковых геодезических измерений (определений)	$M_t = \sqrt{(0.07^2 + 0.07^2)} = 0.10$
н122	–	–	–	52481 7.83	13159 74.56	–	Метод спутниковых геодезических измерений (определений)	$M_t = \sqrt{(0.07^2 + 0.07^2)} = 0.10$
н123	–	–	–	52480 9.94	13159 73.17	–	Метод спутниковых геодезических измерений (определений)	$M_t = \sqrt{(0.07^2 + 0.07^2)} = 0.10$
н120	–	–	–	52481 1.67	13159 64.21	–	Метод спутниковых геодезических измерений (определений)	$M_t = \sqrt{(0.07^2 + 0.07^2)} = 0.10$

2. Сведения о характеристиках объекта недвижимости с кадастровым номером 59:16:0010136:95

№ п/п	Наименование характеристики	Значение характеристики
1	2	3
1.	Вид объекта недвижимости	Здание
2.	Ранее присвоенный государственный учетный номер	–

	(инвентарный) здания, сооружения, объекта незавершенного строительства	
3.	Кадастровый номер земельного участка (земельных участков), в границах которого (которых) расположены здание, сооружение, объект незавершенного строительства	59:16:0010136:49
4.	Уникальный учетный номер кадастрового квартала, в границах которого расположены здание, сооружение, объект незавершенного строительства	59:16:0010136
5.	Адрес здания, сооружения, объекта незавершенного строительства	Пермский край, Верещагинский р-н, Верещагино г, Комсомольская ул, 25 д
5.1	Сведения о местоположении здания, сооружения, объекта незавершенного строительства (при отсутствии адреса) в структурированном в соответствии с федеральной информационной адресной системой виде	–
5.2	Дополнительные сведения о местоположении	–
6.	Иные сведения	–

3. Пояснения к сведениям об объекте недвижимости с кадастровым номером 59:16:0010136:95

1.	–
----	---

**Описание местоположения зданий, сооружений,
объектов незавершенного строительства на земельном участке**

1. Сведения о характерных точках контура объекта недвижимости с кадастровым номером 59:16:0010136:96

Система координат МСК-59, зона 1

Зона № 1

Обозначение характерных точек контура	Содержатся в Едином государственном реестре недвижимости		Определены в ходе выполнения комплексных кадастровых работ		Метод определения координат	Формулы, примененные для расчета средней квадратической погрешности определения координат характерных точек (M_i), м, с подставленными в такие формулы значениями и итоговые (вычисленные) значения M_t , м
	Координаты, м	Радиус, м	Координаты, м	Радиус, м		

	X	Y	R	X	Y	R		
1	2	3	4	5	6	7	8	9
н124	–	–	–	52485 4.28	13159 72.91	–	Метод спутниковых геодезических измерений (определений)	$Mt=\sqrt{(0.07^2+0.07^2)}=0.10$
н125	–	–	–	52486 6.88	13159 75.15	–	Метод спутниковых геодезических измерений (определений)	$Mt=\sqrt{(0.07^2+0.07^2)}=0.10$
н126	–	–	–	52486 5.32	13159 84.01	–	Метод спутниковых геодезических измерений (определений)	$Mt=\sqrt{(0.07^2+0.07^2)}=0.10$
н127	–	–	–	52485 2.72	13159 81.79	–	Метод спутниковых геодезических измерений (определений)	$Mt=\sqrt{(0.07^2+0.07^2)}=0.10$
н124	–	–	–	52485 4.28	13159 72.91	–	Метод спутниковых геодезических измерений (определений)	$Mt=\sqrt{(0.07^2+0.07^2)}=0.10$

2. Сведения о характеристиках объекта недвижимости с кадастровым номером 59:16:0010136:96

№ п/п	Наименование характеристики	Значение характеристики
1	2	3
1.	Вид объекта недвижимости	Здание
2.	Ранее присвоенный государственный учетный номер (инвентарный) здания, сооружения, объекта незавершенного строительства	–
3.	Кадастровый номер земельного участка (земельных участков), в границах которого (которых) расположены здание, сооружение, объект незавершенного строительства	59:16:0010136:298,59:16:0010136:302
4.	Уникальный учетный номер кадастрового квартала, в границах которого расположены здание, сооружение, объект незавершенного строительства	59:16:0010136
5.	Адрес здания, сооружения, объекта незавершенного строительства	Пермский край, Верещагинский р-н, Верещагино г, Комсомольская ул, 25а д
5.1	Сведения о местоположении здания, сооружения, объекта	–

	незавершенного строительства (при отсутствии адреса) в структурированном в соответствии с федеральной информационной адресной системой виде	
5.2	Дополнительные сведения о местоположении	–
6.	Иные сведения	ОКС расположен на образуемом земельном участке с условным номером :ЗУ9. Связь с земельным участком с кадастровым номером 59:16:0010136:46 установлена ошибочно.

3. Пояснения к сведениям об объекте недвижимости с кадастровым номером 59:16:0010136:96

1.	–
----	---

Описание местоположения зданий, сооружений, объектов незавершенного строительства на земельном участке

1. Сведения о характерных точках контура объекта недвижимости с кадастровым номером 59:16:0010136:99

Система координат МСК-59, зона 1

Зона № 1

Обозначение характерных точек контура	Содержатся в Едином государственном реестре недвижимости		Определены в ходе выполнения комплексных кадастровых работ			Метод определения координат	Формулы, примененные для расчета средней квадратической погрешности определения координат характерных точек (M_t), м, с подставленными в такие формулы значениями и итоговые (вычисленные) значения M_t , м	
	Координаты, м		Координаты, м		Радиус, м			
	X	Y	X	Y	R			
1	2	3	4	5	6	7	8	9
н128	–	–	–	52488 4.87	13160 12.53	–	Метод спутниковых геодезических измерений (определений)	$M_t = \sqrt{(0.07^2 + 0.07^2)} = 0.10$

н129	–	–	–	52489 3.49	13160 14.12	–	Метод спутниковых геодезических измерений (определений)	$Mt=\sqrt{(0.07^2+0.07^2)}=0.10$
н130	–	–	–	52489 2.17	13160 22.07	–	Метод спутниковых геодезических измерений (определений)	$Mt=\sqrt{(0.07^2+0.07^2)}=0.10$
н131	–	–	–	52488 3.43	13160 20.15	–	Метод спутниковых геодезических измерений (определений)	$Mt=\sqrt{(0.07^2+0.07^2)}=0.10$
н128	–	–	–	52488 4.87	13160 12.53	–	Метод спутниковых геодезических измерений (определений)	$Mt=\sqrt{(0.07^2+0.07^2)}=0.10$

2. Сведения о характеристиках объекта недвижимости с кадастровым номером 59:16:0010136:99

№ п/п	Наименование характеристики	Значение характеристики
1	2	3
1.	Вид объекта недвижимости	Здание
2.	Ранее присвоенный государственный учетный номер (инвентарный) здания, сооружения, объекта незавершенного строительства	–
3.	Кадастровый номер земельного участка (земельных участков), в границах которого (которых) расположены здание, сооружение, объект незавершенного строительства	59:16:0010136:53
4.	Уникальный учетный номер кадастрового квартала, в границах которого расположены здание, сооружение, объект незавершенного строительства	59:16:0010136
5.	Адрес здания, сооружения, объекта незавершенного строительства	Пермский край, Верещагинский р-н, Верещагино г, Комсомольская ул, 30 д
5.1	Сведения о местоположении здания, сооружения, объекта незавершенного строительства (при отсутствии адреса) в структурированном в соответствии с федеральной информационной адресной системой виде	–
5.2	Дополнительные сведения о местоположении	–
6.	Иные сведения	–

3. Пояснения к сведениям об объекте недвижимости с кадастровым номером 59:16:0010136:99

1.	–
----	---

**Описание местоположения зданий, сооружений,
объектов незавершенного строительства на земельном участке**

1. Сведения о характерных точках контура объекта недвижимости с кадастровым номером 59:16:0010136:98

Система координат МСК-59, зона 1

Зона № 1

Обозначение характерных точек контура	Содержатся в Едином государственном реестре недвижимости			Определены в ходе выполнения комплексных кадастровых работ			Метод определения координат	Формулы, примененные для расчета средней квадратической погрешности определения координат характерных точек (M_t), м, с подставленными в такие формулы значениями и итоговые (вычисленные) значения M_t , м
	Координаты, м		Радиус, м	Координаты, м		Радиус, м		
	X	Y	R	X	Y	R		
1	2	3	4	5	6	7	8	9
н132	–	–	–	52484 5.84	13160 04.74	–	Метод спутниковых геодезических измерений (определений)	$M_t = \sqrt{(0.07^2 + 0.07^2)} = 0.10$
н133	–	–	–	52485 4.36	13160 06.56	–	Метод спутниковых геодезических измерений (определений)	$M_t = \sqrt{(0.07^2 + 0.07^2)} = 0.10$
н134	–	–	–	52485 3.29	13160 12.41	–	Метод спутниковых геодезических измерений (определений)	$M_t = \sqrt{(0.07^2 + 0.07^2)} = 0.10$
н135	–	–	–	52484 4.71	13160 10.89	–	Метод спутниковых геодезических измерений	$M_t = \sqrt{(0.07^2 + 0.07^2)} = 0.10$

							(определений)	
н132	-	-	-	52484 5.84	13160 04.74	-	Метод спутниковых геодезических измерений (определений)	$Mt=\sqrt{(0.07^2+0.07^2)}=0.10$

2. Сведения о характеристиках объекта недвижимости с кадастровым номером 59:16:0010136:98

№ п/п	Наименование характеристики	Значение характеристики
1	2	3
1.	Вид объекта недвижимости	Здание
2.	Ранее присвоенный государственный учетный номер (инвентарный) здания, сооружения, объекта незавершенного строительства	-
3.	Кадастровый номер земельного участка (земельных участков), в границах которого (которых) расположены здание, сооружение, объект незавершенного строительства	59:16:0010136:55
4.	Уникальный учетный номер кадастрового квартала, в границах которого расположены здание, сооружение, объект незавершенного строительства	59:16:0010136
5.	Адрес здания, сооружения, объекта незавершенного строительства	Пермский край, Верещагинский р-н, Верещагино г, Комсомольская ул, 28 д
5.1	Сведения о местоположении здания, сооружения, объекта незавершенного строительства (при отсутствии адреса) в структурированном в соответствии с федеральной информационной адресной системой виде	-
5.2	Дополнительные сведения о местоположении	-
6.	Иные сведения	-

3. Пояснения к сведениям об объекте недвижимости с кадастровым номером 59:16:0010136:98

1.	-
----	---

Описание местоположения зданий, сооружений, объектов незавершенного строительства на земельном участке

1. Сведения о характерных точках контура объекта недвижимости с кадастровым номером 59:16:0010136:104

Система координат МСК-59, зона 1

Зона № 1

Обозначение характерных точек контура	Содержатся в Едином государственном реестре недвижимости			Определены в ходе выполнения комплексных кадастровых работ			Метод определения координат	Формулы, примененные для расчета средней квадратической погрешности определения координат характерных точек (M_i), м, с подставленными в такие формулы значениями и итоговые (вычисленные) значения M_t , м
	Координаты, м		Радиус, м	Координаты, м		Радиус, м		
	X	Y	R	X	Y	R		
1	2	3	4	5	6	7	8	9
н136	–	–	–	52482 3.40	13159 99.73	–	Метод спутниковых геодезических измерений (определений)	$M_t = \sqrt{(0.07^2 + 0.07^2)} = 0.10$
н137	–	–	–	52482 8.59	13160 00.83	–	Метод спутниковых геодезических измерений (определений)	$M_t = \sqrt{(0.07^2 + 0.07^2)} = 0.10$
н138	–	–	–	52482 6.71	13160 09.71	–	Метод спутниковых геодезических измерений (определений)	$M_t = \sqrt{(0.07^2 + 0.07^2)} = 0.10$
н139	–	–	–	52482 1.45	13160 08.42	–	Метод спутниковых геодезических измерений (определений)	$M_t = \sqrt{(0.07^2 + 0.07^2)} = 0.10$
н136	–	–	–	52482 3.40	13159 99.73	–	Метод спутниковых геодезических измерений (определений)	$M_t = \sqrt{(0.07^2 + 0.07^2)} = 0.10$

2. Сведения о характеристиках объекта недвижимости с кадастровым номером 59:16:0010136:104

№ п/п	Наименование характеристики	Значение характеристики
1	2	3
1.	Вид объекта недвижимости	Здание
2.	Ранее присвоенный государственный учетный номер (инвентарный) здания, сооружения, объекта незавершенного строительства	–
3.	Кадастровый номер земельного участка (земельных участков), в границах которого (которых) расположены здание, сооружение, объект незавершенного строительства	–
4.	Уникальный учетный номер кадастрового квартала, в границах которого расположены здание, сооружение, объект незавершенного строительства	59:16:0010136
5.	Адрес здания, сооружения, объекта незавершенного строительства	Пермский край, Верещагинский р-н, Верещагино г, Комсомольская ул, 26 д
5.1	Сведения о местоположении здания, сооружения, объекта незавершенного строительства (при отсутствии адреса) в структурированном в соответствии с федеральной информационной адресной системой виде	–
5.2	Дополнительные сведения о местоположении	–
6.	Иные сведения	ОКС расположен на образуемом земельном участке с условным номером :3У8.

3. Пояснения к сведениям об объекте недвижимости с кадастровым номером 59:16:0010136:104

1. –

Описание местоположения зданий, сооружений, объектов незавершенного строительства на земельном участке

1. Сведения о характерных точках контура объекта недвижимости с кадастровым номером 59:16:0010136:94

Система координат МСК-59, зона 1

Зона № 1

Обозначение характерных точек контура	Содержатся в Едином государственном реестре недвижимости	Определены в ходе выполнения комплексных кадастровых работ	Метод определения координат	Формулы, примененные для расчета средней квадратической погрешности определения координат характерных точек
---------------------------------------	--	--	-----------------------------	---

	Координаты, м		Радиус, м	Координаты, м		Радиус, м		(M _t), м, с подставленными в такие формулы значениями и итоговые (вычисленные) значения M _t , м
	X	Y	R	X	Y	R		
1	2	3	4	5	6	7	8	9
н140	–	–	–	52476 7.84	13159 89.10	–	Метод спутниковых геодезических измерений (определений)	$M_t = \sqrt{(0.07^2 + 0.07^2)} = 0.10$
н141	–	–	–	52477 7.44	13159 90.91	–	Метод спутниковых геодезических измерений (определений)	$M_t = \sqrt{(0.07^2 + 0.07^2)} = 0.10$
н142	–	–	–	52477 6.12	13159 97.26	–	Метод спутниковых геодезических измерений (определений)	$M_t = \sqrt{(0.07^2 + 0.07^2)} = 0.10$
н143	–	–	–	52476 6.65	13159 95.34	–	Метод спутниковых геодезических измерений (определений)	$M_t = \sqrt{(0.07^2 + 0.07^2)} = 0.10$
н140	–	–	–	52476 7.84	13159 89.10	–	Метод спутниковых геодезических измерений (определений)	$M_t = \sqrt{(0.07^2 + 0.07^2)} = 0.10$

2. Сведения о характеристиках объекта недвижимости с кадастровым номером 59:16:0010136:94

№ п/п	Наименование характеристики	Значение характеристики
1	2	3
1.	Вид объекта недвижимости	Здание
2.	Ранее присвоенный государственный учетный номер	–

	(инвентарный) здания, сооружения, объекта незавершенного строительства	
3.	Кадастровый номер земельного участка (земельных участков), в границах которого (которых) расположены здание, сооружение, объект незавершенного строительства	59:16:0010136:59
4.	Уникальный учетный номер кадастрового квартала, в границах которого расположены здание, сооружение, объект незавершенного строительства	59:16:0010136
5.	Адрес здания, сооружения, объекта незавершенного строительства	Пермский край, Верещагинский р-н, Верещагино г, Комсомольская ул, 24 д
5.1	Сведения о местоположении здания, сооружения, объекта незавершенного строительства (при отсутствии адреса) в структурированном в соответствии с федеральной информационной адресной системой виде	–
5.2	Дополнительные сведения о местоположении	–
6.	Иные сведения	–

3. Пояснения к сведениям об объекте недвижимости с кадастровым номером 59:16:0010136:94

1.	–
----	---

**Описание местоположения зданий, сооружений,
объектов незавершенного строительства на земельном участке**

1. Сведения о характерных точках контура объекта недвижимости с кадастровым номером 59:16:0010136:154

Система координат МСК-59, зона 1

Зона № 1

Обозначение характерных точек контура	Содержатся в Едином государственном реестре недвижимости		Определены в ходе выполнения комплексных кадастровых работ		Метод определения координат	Формулы, примененные для расчета средней квадратической погрешности определения координат характерных точек (M_i), м, с подставленными в такие формулы значениями и итоговые (вычисленные) значения M_t , м
	Координаты, м	Радиус, м	Координаты, м	Радиус, м		

	X	Y	R	X	Y	R		
1	2	3	4	5	6	7	8	9
н144	–	–	–	52475 4.29	13160 71.75	–	Метод спутниковых геодезических измерений (определений)	$Mt=\sqrt{(0.07^2+0.07^2)}=0.10$
н145	–	–	–	52476 4.60	13160 73.76	–	Метод спутниковых геодезических измерений (определений)	$Mt=\sqrt{(0.07^2+0.07^2)}=0.10$
н146	–	–	–	52476 3.44	13160 79.73	–	Метод спутниковых геодезических измерений (определений)	$Mt=\sqrt{(0.07^2+0.07^2)}=0.10$
н147	–	–	–	52475 3.12	13160 77.73	–	Метод спутниковых геодезических измерений (определений)	$Mt=\sqrt{(0.07^2+0.07^2)}=0.10$
н144	–	–	–	52475 4.29	13160 71.75	–	Метод спутниковых геодезических измерений (определений)	$Mt=\sqrt{(0.07^2+0.07^2)}=0.10$

2. Сведения о характеристиках объекта недвижимости с кадастровым номером 59:16:0010136:154

№ п/п	Наименование характеристики	Значение характеристики
1	2	3
1.	Вид объекта недвижимости	Здание
2.	Ранее присвоенный государственный учетный номер (инвентарный) здания, сооружения, объекта незавершенного строительства	–
3.	Кадастровый номер земельного участка (земельных участков), в границах которого (которых) расположены здание, сооружение, объект незавершенного строительства	59:16:0010136:60
4.	Уникальный учетный номер кадастрового квартала, в границах которого расположены здание, сооружение, объект незавершенного строительства	59:16:0010136
5.	Адрес здания, сооружения, объекта незавершенного строительства	Пермский край, Верещагинский р-н, Верещагино г, Свободы ул, 23 д
5.1	Сведения о местоположении здания, сооружения, объекта	–

	незавершенного строительства (при отсутствии адреса) в структурированном в соответствии с федеральной информационной адресной системой виде	
5.2	Дополнительные сведения о местоположении	–
6.	Иные сведения	–

3. Пояснения к сведениям об объекте недвижимости с кадастровым номером 59:16:0010136:154

1.	–
----	---

Описание местоположения зданий, сооружений, объектов незавершенного строительства на земельном участке

1. Сведения о характерных точках контура объекта недвижимости с кадастровым номером 59:16:0010136:155

Система координат МСК-59, зона 1

Зона № 1

Обозначение характерных точек контура	Содержатся в Едином государственном реестре недвижимости			Определены в ходе выполнения комплексных кадастровых работ			Метод определения координат	Формулы, примененные для расчета средней квадратической погрешности определения координат характерных точек (M_t), м, с подставленными в такие формулы значениями и итоговые (вычисленные) значения M_t , м
	Координаты, м		Радиус, м	Координаты, м		Радиус, м		
	X	Y	R	X	Y	R		
1	2	3	4	5	6	7	8	9
н148	–	–	–	52480 0.93	13160 82.19	–	Метод спутниковых геодезических измерений (определений)	$M_t = \sqrt{(0.07^2 + 0.07^2)} = 0.10$
н149	–	–	–	52480 9.70	13160 84.23	–	Метод спутниковых геодезических измерений	$M_t = \sqrt{(0.07^2 + 0.07^2)} = 0.10$

							(определений)	
н150	–	–	–	52480 8.25	13160 89.88	–	Метод спутниковых геодезических измерений (определений)	$Mt=\sqrt{(0.07^2+0.07^2)}=0.10$
н151	–	–	–	52479 9.62	13160 87.84	–	Метод спутниковых геодезических измерений (определений)	$Mt=\sqrt{(0.07^2+0.07^2)}=0.10$
н148	–	–	–	52480 0.93	13160 82.19	–	Метод спутниковых геодезических измерений (определений)	$Mt=\sqrt{(0.07^2+0.07^2)}=0.10$

2. Сведения о характеристиках объекта недвижимости с кадастровым номером 59:16:0010136:155

№ п/п	Наименование характеристики	Значение характеристики
1	2	3
1.	Вид объекта недвижимости	Здание
2.	Ранее присвоенный государственный учетный номер (инвентарный) здания, сооружения, объекта незавершенного строительства	–
3.	Кадастровый номер земельного участка (земельных участков), в границах которого (которых) расположены здание, сооружение, объект незавершенного строительства	59:16:0010136:58
4.	Уникальный учетный номер кадастрового квартала, в границах которого расположены здание, сооружение, объект незавершенного строительства	59:16:0010136
5.	Адрес здания, сооружения, объекта незавершенного строительства	Пермский край, Верещагинский р-н, Верещагино г, Свободы ул, 25 д
5.1	Сведения о местоположении здания, сооружения, объекта незавершенного строительства (при отсутствии адреса) в структурированном в соответствии с федеральной информационной адресной системой виде	–
5.2	Дополнительные сведения о местоположении	–
6.	Иные сведения	–

3. Пояснения к сведениям об объекте недвижимости с кадастровым номером 59:16:0010136:155

1.	–
----	---

**Описание местоположения зданий, сооружений,
объектов незавершенного строительства на земельном участке**

1. Сведения о характерных точках контура объекта недвижимости с кадастровым номером 59:16:0010136:156

Система координат МСК-59, зона 1

Зона № 1

Обозначение характерных точек контура	Содержатся в Едином государственном реестре недвижимости		Определены в ходе выполнения комплексных кадастровых работ			Метод определения координат	Формулы, примененные для расчета средней квадратической погрешности определения координат характерных точек (M_t), м, с подставленными в такие формулы значениями и итоговые (вычисленные) значения M_t , м	
	Координаты, м		Координаты, м		Радиус, м			
	X	Y	X	Y	R			
1	2	3	4	5	6	7	8	9
н152	–	–	–	52487 3.17	13160 98.15	–	Метод спутниковых геодезических измерений (определений)	$M_t = \sqrt{(0.07^2 + 0.07^2)} = 0.10$
н153	–	–	–	52487 9.71	13160 99.59	–	Метод спутниковых геодезических измерений (определений)	$M_t = \sqrt{(0.07^2 + 0.07^2)} = 0.10$
н154	–	–	–	52487 8.42	13161 05.63	–	Метод спутниковых геодезических измерений (определений)	$M_t = \sqrt{(0.07^2 + 0.07^2)} = 0.10$
н155	–	–	–	52487 1.88	13161 04.31	–	Метод спутниковых геодезических измерений (определений)	$M_t = \sqrt{(0.07^2 + 0.07^2)} = 0.10$
н152	–	–	–	52487	13160	–	Метод	$M_t = \sqrt{(0.07^2 + 0.07^2)} = 0.10$

				3.17	98.15		спутниковых геодезических измерений (определений)	
--	--	--	--	------	-------	--	--	--

2. Сведения о характеристиках объекта недвижимости с кадастровым номером 59:16:0010136:156

№ п/п	Наименование характеристики	Значение характеристики
1	2	3
1.	Вид объекта недвижимости	Здание
2.	Ранее присвоенный государственный учетный номер (инвентарный) здания, сооружения, объекта незавершенного строительства	–
3.	Кадастровый номер земельного участка (земельных участков), в границах которого (которых) расположены здание, сооружение, объект незавершенного строительства	59:16:0010136:54
4.	Уникальный учетный номер кадастрового квартала, в границах которого расположены здание, сооружение, объект незавершенного строительства	59:16:0010136
5.	Адрес здания, сооружения, объекта незавершенного строительства	Пермский край, Верещагинский р-н, Верещагино г, Свободы ул, 29 д
5.1	Сведения о местоположении здания, сооружения, объекта незавершенного строительства (при отсутствии адреса) в структурированном в соответствии с федеральной информационной адресной системой виде	–
5.2	Дополнительные сведения о местоположении	–
6.	Иные сведения	–

3. Пояснения к сведениям об объекте недвижимости с кадастровым номером 59:16:0010136:156

1.	–
----	---

**Описание местоположения зданий, сооружений,
объектов незавершенного строительства на земельном участке**

1. Сведения о характерных точках контура объекта недвижимости с кадастровым номером 59:16:0010136:93

Система координат МСК-59, зона 1

Зона № 1

Обозначение характерных точек контура	Содержатся в Едином государственном реестре недвижимости	Определены в ходе выполнения комплексных кадастровых работ	Метод определения координат	Формулы, примененные для расчета средней квадратической погрешности определения координат характерных точек
---------------------------------------	--	--	-----------------------------	---

	Координаты, м		Радиус, м	Координаты, м		Радиус, м		(M _t), м, с подставленными в такие формулы значениями и итоговые (вычисленные) значения M _t , м
	X	Y	R	X	Y	R		
1	2	3	4	5	6	7	8	9
н156	–	–	–	52473 3.04	13159 85.09	–	Метод спутниковых геодезических измерений (определений)	$M_t = \sqrt{(0.07^2 + 0.07^2)} = 0.10$
н157	–	–	–	52474 0.93	13159 86.49	–	Метод спутниковых геодезических измерений (определений)	$M_t = \sqrt{(0.07^2 + 0.07^2)} = 0.10$
н158	–	–	–	52473 8.95	13159 97.71	–	Метод спутниковых геодезических измерений (определений)	$M_t = \sqrt{(0.07^2 + 0.07^2)} = 0.10$
н159	–	–	–	52473 1.06	13159 96.33	–	Метод спутниковых геодезических измерений (определений)	$M_t = \sqrt{(0.07^2 + 0.07^2)} = 0.10$
н156	–	–	–	52473 3.04	13159 85.09	–	Метод спутниковых геодезических измерений (определений)	$M_t = \sqrt{(0.07^2 + 0.07^2)} = 0.10$

2. Сведения о характеристиках объекта недвижимости с кадастровым номером 59:16:0010136:93

№ п/п	Наименование характеристики	Значение характеристики
1	2	3
1.	Вид объекта недвижимости	Здание
2.	Ранее присвоенный государственный учетный номер	–

	(инвентарный) здания, сооружения, объекта незавершенного строительства	
3.	Кадастровый номер земельного участка (земельных участков), в границах которого (которых) расположены здание, сооружение, объект незавершенного строительства	59:16:0010136:83
4.	Уникальный учетный номер кадастрового квартала, в границах которого расположены здание, сооружение, объект незавершенного строительства	59:16:0010136
5.	Адрес здания, сооружения, объекта незавершенного строительства	Пермский край, Верещагинский р-н, Верещагино г, Комсомольская ул, 22 д
5.1	Сведения о местоположении здания, сооружения, объекта незавершенного строительства (при отсутствии адреса) в структурированном в соответствии с федеральной информационной адресной системой виде	–
5.2	Дополнительные сведения о местоположении	–
6.	Иные сведения	–

3. Пояснения к сведениям об объекте недвижимости с кадастровым номером 59:16:0010136:93

1.	–
----	---

**Описание местоположения зданий, сооружений,
объектов незавершенного строительства на земельном участке**

1. Сведения о характерных точках контура объекта недвижимости с кадастровым номером 59:16:0010136:153

Система координат МСК-59, зона 1

Зона № 1

Обозначение характерных точек контура	Содержатся в Едином государственном реестре недвижимости		Определены в ходе выполнения комплексных кадастровых работ		Метод определения координат	Формулы, примененные для расчета средней квадратической погрешности определения координат характерных точек (M_i), м, с подставленными в такие формулы значениями и итоговые (вычисленные) значения M_t , м
	Координаты, м	Радиус, м	Координаты, м	Радиус, м		

	X	Y	R	X	Y	R		
1	2	3	4	5	6	7	8	9
н160	–	–	–	52472 4.49	13160 62.36	–	Метод спутниковых геодезических измерений (определений)	$Mt=\sqrt{(0.07^2+0.07^2)}=0.10$
н161	–	–	–	52473 0.61	13160 63.60	–	Метод спутниковых геодезических измерений (определений)	$Mt=\sqrt{(0.07^2+0.07^2)}=0.10$
н162	–	–	–	52472 8.90	13160 72.53	–	Метод спутниковых геодезических измерений (определений)	$Mt=\sqrt{(0.07^2+0.07^2)}=0.10$
н163	–	–	–	52472 2.70	13160 71.21	–	Метод спутниковых геодезических измерений (определений)	$Mt=\sqrt{(0.07^2+0.07^2)}=0.10$
н160	–	–	–	52472 4.49	13160 62.36	–	Метод спутниковых геодезических измерений (определений)	$Mt=\sqrt{(0.07^2+0.07^2)}=0.10$

2. Сведения о характеристиках объекта недвижимости с кадастровым номером 59:16:0010136:153

№ п/п	Наименование характеристики	Значение характеристики
1	2	3
1.	Вид объекта недвижимости	Здание
2.	Ранее присвоенный государственный учетный номер (инвентарный) здания, сооружения, объекта незавершенного строительства	–
3.	Кадастровый номер земельного участка (земельных участков), в границах которого (которых) расположены здание, сооружение, объект незавершенного строительства	59:16:0010136:72
4.	Уникальный учетный номер кадастрового квартала, в границах которого расположены здание, сооружение, объект незавершенного строительства	59:16:0010136
5.	Адрес здания, сооружения, объекта незавершенного строительства	Пермский край, Верещагинский р-н, Верещагино г, Свободы ул, 21 д
5.1	Сведения о местоположении здания, сооружения, объекта	–

	незавершенного строительства (при отсутствии адреса) в структурированном в соответствии с федеральной информационной адресной системой виде	
5.2	Дополнительные сведения о местоположении	–
6.	Иные сведения	–

3. Пояснения к сведениям об объекте недвижимости с кадастровым номером 59:16:0010136:153

1.	–
----	---

Описание местоположения зданий, сооружений, объектов незавершенного строительства на земельном участке

1. Сведения о характерных точках контура объекта недвижимости с кадастровым номером 59:16:0010136:168

Система координат МСК-59, зона 1

Зона № 1

Обозначение характерных точек контура	Содержатся в Едином государственном реестре недвижимости			Определены в ходе выполнения комплексных кадастровых работ			Метод определения координат	Формулы, примененные для расчета средней квадратической погрешности определения координат характерных точек (M_t), м, с подставленными в такие формулы значениями и итоговые (вычисленные) значения M_t , м
	Координаты, м		Радиус, м	Координаты, м		Радиус, м		
	X	Y	R	X	Y	R		
1	2	3	4	5	6	7	8	9
n164	–	–	–	52468 7.41	13160 53.06	–	Метод спутниковых геодезических измерений (определений)	$M_t = \sqrt{(0.07^2 + 0.07^2)} = 0.10$
n165	–	–	–	52469 8.07	13160 54.98	–	Метод спутниковых геодезических измерений	$M_t = \sqrt{(0.07^2 + 0.07^2)} = 0.10$

							(определений)	
н166	-	-	-	52469 6.32	13160 64.91	-	Метод спутниковых геодезических измерений (определений)	$Mt=\sqrt{(0.07^2+0.07^2)}=0.10$
н167	-	-	-	52468 5.52	13160 62.84	-	Метод спутниковых геодезических измерений (определений)	$Mt=\sqrt{(0.07^2+0.07^2)}=0.10$
н164	-	-	-	52468 7.41	13160 53.06	-	Метод спутниковых геодезических измерений (определений)	$Mt=\sqrt{(0.07^2+0.07^2)}=0.10$

2. Сведения о характеристиках объекта недвижимости с кадастровым номером 59:16:0010136:168

№ п/п	Наименование характеристики	Значение характеристики
1	2	3
1.	Вид объекта недвижимости	Здание
2.	Ранее присвоенный государственный учетный номер (инвентарный) здания, сооружения, объекта незавершенного строительства	-
3.	Кадастровый номер земельного участка (земельных участков), в границах которого (которых) расположены здание, сооружение, объект незавершенного строительства	59:16:0010136:82
4.	Уникальный учетный номер кадастрового квартала, в границах которого расположены здание, сооружение, объект незавершенного строительства	59:16:0010136
5.	Адрес здания, сооружения, объекта незавершенного строительства	Пермский край, Верещагинский р-н, Верещагино г, Свободы ул, 19 д
5.1	Сведения о местоположении здания, сооружения, объекта незавершенного строительства (при отсутствии адреса) в структурированном в соответствии с федеральной информационной адресной системой виде	-
5.2	Дополнительные сведения о местоположении	-
6.	Иные сведения	-

3. Пояснения к сведениям об объекте недвижимости с кадастровым номером 59:16:0010136:168

1.	-
----	---

**Описание местоположения зданий, сооружений,
объектов незавершенного строительства на земельном участке**

1. Сведения о характерных точках контура объекта недвижимости с кадастровым номером 59:16:0010136:92

Система координат МСК-59, зона 1

Зона № 1

Обозначение характерных точек контура	Содержатся в Едином государственном реестре недвижимости		Определены в ходе выполнения комплексных кадастровых работ			Метод определения координат	Формулы, примененные для расчета средней квадратической погрешности определения координат характерных точек (M_t), м, с подставленными в такие формулы значениями и итоговые (вычисленные) значения M_t , м	
	Координаты, м		Координаты, м		Радиус, м			
	X	Y	X	Y	R			
1	2	3	4	5	6	7	8	9
н168	–	–	–	52469 9.50	13159 75.31	–	Метод спутниковых геодезических измерений (определений)	$M_t = \sqrt{(0.07^2 + 0.07^2)} = 0.10$
н169	–	–	–	52470 8.33	13159 77.11	–	Метод спутниковых геодезических измерений (определений)	$M_t = \sqrt{(0.07^2 + 0.07^2)} = 0.10$
н170	–	–	–	52470 7.12	13159 83.10	–	Метод спутниковых геодезических измерений (определений)	$M_t = \sqrt{(0.07^2 + 0.07^2)} = 0.10$
н171	–	–	–	52469 8.30	13159 81.30	–	Метод спутниковых геодезических измерений (определений)	$M_t = \sqrt{(0.07^2 + 0.07^2)} = 0.10$
н168	–	–	–	52469	13159	–	Метод	$M_t = \sqrt{(0.07^2 + 0.07^2)} = 0.10$

				9.50	75.31		спутниковых геодезических измерений (определений)	
--	--	--	--	------	-------	--	--	--

2. Сведения о характеристиках объекта недвижимости с кадастровым номером 59:16:0010136:92

№ п/п	Наименование характеристики	Значение характеристики
1	2	3
1.	Вид объекта недвижимости	Здание
2.	Ранее присвоенный государственный учетный номер (инвентарный) здания, сооружения, объекта незавершенного строительства	–
3.	Кадастровый номер земельного участка (земельных участков), в границах которого (которых) расположены здание, сооружение, объект незавершенного строительства	59:16:0010136:73
4.	Уникальный учетный номер кадастрового квартала, в границах которого расположены здание, сооружение, объект незавершенного строительства	59:16:0010136
5.	Адрес здания, сооружения, объекта незавершенного строительства	Пермский край, Верещагинский р-н, Верещагино г, Комсомольская ул, 20 д
5.1	Сведения о местоположении здания, сооружения, объекта незавершенного строительства (при отсутствии адреса) в структурированном в соответствии с федеральной информационной адресной системой виде	–
5.2	Дополнительные сведения о местоположении	–
6.	Иные сведения	–

3. Пояснения к сведениям об объекте недвижимости с кадастровым номером 59:16:0010136:92

1.	–
----	---

**Описание местоположения зданий, сооружений,
объектов незавершенного строительства на земельном участке**

1. Сведения о характерных точках контура объекта недвижимости с кадастровым номером 59:16:0010136:151

Система координат МСК-59, зона 1

Зона № 1

Обозначение характерных точек контура	Содержатся в Едином государственном реестре недвижимости	Определены в ходе выполнения комплексных кадастровых работ	Метод определения координат	Формулы, примененные для расчета средней квадратической погрешности определения координат характерных точек
---------------------------------------	--	--	-----------------------------	---

	Координаты, м		Радиус, м	Координаты, м		Радиус, м		(M _t), м, с подставленными в такие формулы значениями и итоговые (вычисленные) значения M _t , м
	X	Y	R	X	Y	R		
1	2	3	4	5	6	7	8	9
н172	–	–	–	52465 9.99	13160 44.21	–	Метод спутниковых геодезических измерений (определений)	$M_t = \sqrt{(0.07^2 + 0.07^2)} = 0.10$
н173	–	–	–	52466 8.51	13160 45.86	–	Метод спутниковых геодезических измерений (определений)	$M_t = \sqrt{(0.07^2 + 0.07^2)} = 0.10$
н174	–	–	–	52466 6.08	13160 58.32	–	Метод спутниковых геодезических измерений (определений)	$M_t = \sqrt{(0.07^2 + 0.07^2)} = 0.10$
н175	–	–	–	52465 7.56	13160 56.66	–	Метод спутниковых геодезических измерений (определений)	$M_t = \sqrt{(0.07^2 + 0.07^2)} = 0.10$
н172	–	–	–	52465 9.99	13160 44.21	–	Метод спутниковых геодезических измерений (определений)	$M_t = \sqrt{(0.07^2 + 0.07^2)} = 0.10$

2. Сведения о характеристиках объекта недвижимости с кадастровым номером 59:16:0010136:151

№ п/п	Наименование характеристики	Значение характеристики
1	2	3
1.	Вид объекта недвижимости	Здание
2.	Ранее присвоенный государственный учетный номер	–

	(инвентарный) здания, сооружения, объекта незавершенного строительства	
3.	Кадастровый номер земельного участка (земельных участков), в границах которого (которых) расположены здание, сооружение, объект незавершенного строительства	59:16:0010136:74
4.	Уникальный учетный номер кадастрового квартала, в границах которого расположены здание, сооружение, объект незавершенного строительства	59:16:0010136
5.	Адрес здания, сооружения, объекта незавершенного строительства	Пермский край, Верещагинский р-н, Верещагино г, Свободы ул, 17 д
5.1	Сведения о местоположении здания, сооружения, объекта незавершенного строительства (при отсутствии адреса) в структурированном в соответствии с федеральной информационной адресной системой виде	–
5.2	Дополнительные сведения о местоположении	–
6.	Иные сведения	–

3. Пояснения к сведениям об объекте недвижимости с кадастровым номером 59:16:0010136:151

1.	–
----	---

**Описание местоположения зданий, сооружений,
объектов незавершенного строительства на земельном участке**

1. Сведения о характерных точках контура объекта недвижимости с кадастровым номером 59:16:0010136:103

Система координат МСК-59, зона 1

Зона № 1

Обозначение характерных точек контура	Содержатся в Едином государственном реестре недвижимости		Определены в ходе выполнения комплексных кадастровых работ		Метод определения координат	Формулы, примененные для расчета средней квадратической погрешности определения координат характерных точек (M_i), м, с подставленными в такие формулы значениями и итоговые (вычисленные) значения M_t , м
	Координаты, м	Радиус, м	Координаты, м	Радиус, м		

	X	Y	R	X	Y	R		
1	2	3	4	5	6	7	8	9
н176	–	–	–	52467 1.91	13159 69.88	–	Метод спутниковых геодезических измерений (определений)	$Mt=\sqrt{(0.07^2+0.07^2)}=0.10$
н177	–	–	–	52468 0.45	13159 71.32	–	Метод спутниковых геодезических измерений (определений)	$Mt=\sqrt{(0.07^2+0.07^2)}=0.10$
н178	–	–	–	52467 9.25	13159 77.89	–	Метод спутниковых геодезических измерений (определений)	$Mt=\sqrt{(0.07^2+0.07^2)}=0.10$
н179	–	–	–	52467 0.79	13159 76.50	–	Метод спутниковых геодезических измерений (определений)	$Mt=\sqrt{(0.07^2+0.07^2)}=0.10$
н176	–	–	–	52467 1.91	13159 69.88	–	Метод спутниковых геодезических измерений (определений)	$Mt=\sqrt{(0.07^2+0.07^2)}=0.10$

2. Сведения о характеристиках объекта недвижимости с кадастровым номером 59:16:0010136:103

№ п/п	Наименование характеристики	Значение характеристики
1	2	3
1.	Вид объекта недвижимости	Здание
2.	Ранее присвоенный государственный учетный номер (инвентарный) здания, сооружения, объекта незавершенного строительства	–
3.	Кадастровый номер земельного участка (земельных участков), в границах которого (которых) расположены здание, сооружение, объект незавершенного строительства	–
4.	Уникальный учетный номер кадастрового квартала, в границах которого расположены здание, сооружение, объект незавершенного строительства	59:16:0010136
5.	Адрес здания, сооружения, объекта незавершенного строительства	Пермский край, Верещагинский р-н, Верещагино г, Комсомольская ул, 18 д
5.1	Сведения о местоположении здания, сооружения, объекта	–

	незавершенного строительства (при отсутствии адреса) в структурированном в соответствии с федеральной информационной адресной системой виде	
5.2	Дополнительные сведения о местоположении	–
6.	Иные сведения	ОКС расположен на образуемом земельном участке с условным номером :ЗУ2.

3. Пояснения к сведениям об объекте недвижимости с кадастровым номером 59:16:0010136:103

1.	–
----	---

Описание местоположения зданий, сооружений, объектов незавершенного строительства на земельном участке

1. Сведения о характерных точках контура объекта недвижимости с кадастровым номером 59:16:0010136:91

Система координат МСК-59, зона 1

Зона № 1

Обозначение характерных точек контура	Содержатся в Едином государственном реестре недвижимости			Определены в ходе выполнения комплексных кадастровых работ			Метод определения координат	Формулы, примененные для расчета средней квадратической погрешности определения координат характерных точек (M_t), м, с подставленными в такие формулы значениями и итоговые (вычисленные) значения M_t , м
	Координаты, м		Радиус, м	Координаты, м		Радиус, м		
	X	Y	R	X	Y	R		
1	2	3	4	5	6	7	8	9
н180	–	–	–	52462 6.31	13159 61.62	–	Метод спутниковых геодезических измерений (определений)	$M_t = \sqrt{(0.07^2 + 0.07^2)} = 0.10$
н181	–	–	–	52463 3.71	13159 62.91	–	Метод спутниковых	$M_t = \sqrt{(0.07^2 + 0.07^2)} = 0.10$

							геодезических измерений (определений)	
н182	–	–	–	52463 2.21	13159 71.38	–	Метод спутниковых геодезических измерений (определений)	$Mt=\sqrt{(0.07^2+0.07^2)}=0.10$
н183	–	–	–	52462 4.83	13159 70.08	–	Метод спутниковых геодезических измерений (определений)	$Mt=\sqrt{(0.07^2+0.07^2)}=0.10$
н180	–	–	–	52462 6.31	13159 61.62	–	Метод спутниковых геодезических измерений (определений)	$Mt=\sqrt{(0.07^2+0.07^2)}=0.10$

2. Сведения о характеристиках объекта недвижимости с кадастровым номером 59:16:0010136:91

№ п/п	Наименование характеристики	Значение характеристики
1	2	3
1.	Вид объекта недвижимости	Здание
2.	Ранее присвоенный государственный учетный номер (инвентарный) здания, сооружения, объекта незавершенного строительства	–
3.	Кадастровый номер земельного участка (земельных участков), в границах которого (которых) расположены здание, сооружение, объект незавершенного строительства	59:16:0010136:76
4.	Уникальный учетный номер кадастрового квартала, в границах которого расположены здание, сооружение, объект незавершенного строительства	59:16:0010136
5.	Адрес здания, сооружения, объекта незавершенного строительства	Пермский край, Верещагинский р-н, Верещагино г, Комсомольская ул, 16 д
5.1	Сведения о местоположении здания, сооружения, объекта незавершенного строительства (при отсутствии адреса) в структурированном в соответствии с федеральной информационной адресной системой виде	–
5.2	Дополнительные сведения о местоположении	–
6.	Иные сведения	–

3. Пояснения к сведениям об объекте недвижимости с кадастровым номером 59:16:0010136:91

1.	–
----	---

Описание местоположения зданий, сооружений,

объектов незавершенного строительства на земельном участке

1. Сведения о характерных точках контура объекта недвижимости с кадастровым номером 59:16:0010136:150

Система координат МСК-59, зона 1

Зона № 1

Обозначение характерных точек контура	Содержатся в Едином государственном реестре недвижимости			Определены в ходе выполнения комплексных кадастровых работ			Метод определения координат	Формулы, примененные для расчета средней квадратической погрешности определения координат характерных точек (M_t), м, с подставленными в такие формулы значениями и итоговые (вычисленные) значения M_t , м
	Координаты, м		Радиус, м	Координаты, м		Радиус, м		
	X	Y	R	X	Y	R		
1	2	3	4	5	6	7	8	9
н184	-	-	-	52461 3.97	13160 36.08	-	Метод спутниковых геодезических измерений (определений)	$M_t = \sqrt{(0.07^2 + 0.07^2)} = 0.10$
н185	-	-	-	52461 9.67	13160 37.47	-	Метод спутниковых геодезических измерений (определений)	$M_t = \sqrt{(0.07^2 + 0.07^2)} = 0.10$
н186	-	-	-	52461 7.57	13160 46.31	-	Метод спутниковых геодезических измерений (определений)	$M_t = \sqrt{(0.07^2 + 0.07^2)} = 0.10$
н187	-	-	-	52461 2.09	13160 45.05	-	Метод спутниковых геодезических измерений (определений)	$M_t = \sqrt{(0.07^2 + 0.07^2)} = 0.10$

н184	–	–	–	52461 3.97	13160 36.08	–	Метод спутниковых геодезических измерений (определений)	$Mt=\sqrt{(0.07^2+0.07^2)}=0.10$
------	---	---	---	---------------	----------------	---	---	----------------------------------

2. Сведения о характеристиках объекта недвижимости с кадастровым номером 59:16:0010136:150

№ п/п	Наименование характеристики	Значение характеристики
1	2	3
1.	Вид объекта недвижимости	Здание
2.	Ранее присвоенный государственный учетный номер (инвентарный) здания, сооружения, объекта незавершенного строительства	–
3.	Кадастровый номер земельного участка (земельных участков), в границах которого (которых) расположены здание, сооружение, объект незавершенного строительства	59:16:0010136:77
4.	Уникальный учетный номер кадастрового квартала, в границах которого расположены здание, сооружение, объект незавершенного строительства	59:16:0010136
5.	Адрес здания, сооружения, объекта незавершенного строительства	Пермский край, Верещагинский р-н, Верещагино г, Свободы ул, 15 д
5.1	Сведения о местоположении здания, сооружения, объекта незавершенного строительства (при отсутствии адреса) в структурированном в соответствии с федеральной информационной адресной системой виде	–
5.2	Дополнительные сведения о местоположении	–
6.	Иные сведения	–

3. Пояснения к сведениям об объекте недвижимости с кадастровым номером 59:16:0010136:150

1.	–
----	---

**Описание местоположения зданий, сооружений,
объектов незавершенного строительства на земельном участке**

1. Сведения о характерных точках контура объекта недвижимости с кадастровым номером 59:16:0010136:133

Система координат МСК-59, зона 1

Зона № 1

Обозначение характерных точек контура	Содержатся в Едином государственном реестре недвижимости			Определены в ходе выполнения комплексных кадастровых работ			Метод определения координат	Формулы, примененные для расчета средней квадратической погрешности определения координат характерных точек (M_i), м, с подставленными в такие формулы значениями и итоговые (вычисленные) значения M_t , м
	Координаты, м		Радиус, м	Координаты, м		Радиус, м		
	X	Y	R	X	Y	R		
1	2	3	4	5	6	7	8	9
н188	–	–	–	52475 6.86	13158 53.62	–	Метод спутниковых геодезических измерений (определений)	$M_t = \sqrt{(0.07^2 + 0.07^2)} = 0.10$
н189	–	–	–	52476 4.04	13158 54.88	–	Метод спутниковых геодезических измерений (определений)	$M_t = \sqrt{(0.07^2 + 0.07^2)} = 0.10$
н190	–	–	–	52476 3.20	13158 59.62	–	Метод спутниковых геодезических измерений (определений)	$M_t = \sqrt{(0.07^2 + 0.07^2)} = 0.10$
н191	–	–	–	52475 6.02	13158 58.34	–	Метод спутниковых геодезических измерений (определений)	$M_t = \sqrt{(0.07^2 + 0.07^2)} = 0.10$
н188	–	–	–	52475 6.86	13158 53.62	–	Метод спутниковых геодезических измерений (определений)	$M_t = \sqrt{(0.07^2 + 0.07^2)} = 0.10$

2. Сведения о характеристиках объекта недвижимости с кадастровым номером 59:16:0010136:133

№ п/п	Наименование характеристики		Значение характеристики	
1	2		3	
1.	Вид объекта недвижимости		Здание	
2.	Ранее присвоенный государственный учетный номер (инвентарный) здания, сооружения, объекта незавершенного строительства		–	
3.	Кадастровый номер земельного участка (земельных участков), в границах которого (которых) расположены здание, сооружение, объект незавершенного строительства		59:16:0010136:62	
4.	Уникальный учетный номер кадастрового квартала, в границах которого расположены здание, сооружение, объект незавершенного строительства		59:16:0010136	
5.	Адрес здания, сооружения, объекта незавершенного строительства		Пермский край, Верещагинский р-н, Верещагино г, Фрунзе ул, 21 д	
5.1	Сведения о местоположении здания, сооружения, объекта незавершенного строительства (при отсутствии адреса) в структурированном в соответствии с федеральной информационной адресной системой виде		–	
5.2	Дополнительные сведения о местоположении		–	
6.	Иные сведения		–	
3. Пояснения к сведениям об объекте недвижимости с кадастровым номером <u>59:16:0010136:133</u>				
1.	–			
Описание местоположения зданий, сооружений, объектов незавершенного строительства на земельном участке				
1. Сведения о характерных точках контура объекта недвижимости с кадастровым номером <u>59:16:0010136:132</u>				
Система координат <u>МСК-59, зона 1</u>			Зона № <u>1</u>	
Обозначение характерных точек контура	Содержатся в Едином государственном реестре недвижимости	Определены в ходе выполнения комплексных кадастровых работ	Метод определения координат	Формулы, примененные для расчета средней квадратической погрешности определения координат характерных точек

	Координаты, м		Радиус, м	Координаты, м		Радиус, м		(M _t), м, с подставленными в такие формулы значениями и итоговые (вычисленные) значения M _t , м
	X	Y	R	X	Y	R		
1	2	3	4	5	6	7	8	9
н192	–	–	–	52472 6.74	13158 42.25	–	Метод спутниковых геодезических измерений (определений)	$M_t = \sqrt{(0.07^2 + 0.07^2)} = 0.10$
н193	–	–	–	52473 5.65	13158 43.91	–	Метод спутниковых геодезических измерений (определений)	$M_t = \sqrt{(0.07^2 + 0.07^2)} = 0.10$
н194	–	–	–	52473 3.94	13158 53.26	–	Метод спутниковых геодезических измерений (определений)	$M_t = \sqrt{(0.07^2 + 0.07^2)} = 0.10$
н195	–	–	–	52472 5.06	13158 51.71	–	Метод спутниковых геодезических измерений (определений)	$M_t = \sqrt{(0.07^2 + 0.07^2)} = 0.10$
н192	–	–	–	52472 6.74	13158 42.25	–	Метод спутниковых геодезических измерений (определений)	$M_t = \sqrt{(0.07^2 + 0.07^2)} = 0.10$

2. Сведения о характеристиках объекта недвижимости с кадастровым номером 59:16:0010136:132

№ п/п	Наименование характеристики	Значение характеристики
1	2	3
1.	Вид объекта недвижимости	Здание
2.	Ранее присвоенный государственный учетный номер	–

	(инвентарный) здания, сооружения, объекта незавершенного строительства	
3.	Кадастровый номер земельного участка (земельных участков), в границах которого (которых) расположены здание, сооружение, объект незавершенного строительства	59:16:0010136:64
4.	Уникальный учетный номер кадастрового квартала, в границах которого расположены здание, сооружение, объект незавершенного строительства	59:16:0010136
5.	Адрес здания, сооружения, объекта незавершенного строительства	Пермский край, Верещагинский р-н, Верещагино г, Фрунзе ул, 19 д
5.1	Сведения о местоположении здания, сооружения, объекта незавершенного строительства (при отсутствии адреса) в структурированном в соответствии с федеральной информационной адресной системой виде	–
5.2	Дополнительные сведения о местоположении	–
6.	Иные сведения	–

3. Пояснения к сведениям об объекте недвижимости с кадастровым номером 59:16:0010136:132

1.	–
----	---

Описание местоположения зданий, сооружений, объектов незавершенного строительства на земельном участке

1. Сведения о характерных точках контура объекта недвижимости с кадастровым номером 59:16:0010136:130

Система координат МСК-59, зона 1

Зона № 1

Обозначение характерных точек контура	Содержатся в Едином государственном реестре недвижимости		Определены в ходе выполнения комплексных кадастровых работ		Метод определения координат	Формулы, примененные для расчета средней квадратической погрешности определения координат характерных точек (M_i), м, с подставленными в такие формулы значениями и итоговые (вычисленные) значения M_t , м
	Координаты, м	Радиус, м	Координаты, м	Радиус, м		

	X	Y	R	X	Y	R		
1	2	3	4	5	6	7	8	9
н196	–	–	–	52465 7.53	13158 32.06	–	Метод спутниковых геодезических измерений (определений)	$Mt=\sqrt{(0.07^2+0.07^2)}=0.10$
н197	–	–	–	52466 5.63	13158 33.95	–	Метод спутниковых геодезических измерений (определений)	$Mt=\sqrt{(0.07^2+0.07^2)}=0.10$
н198	–	–	–	52466 4.13	13158 40.66	–	Метод спутниковых геодезических измерений (определений)	$Mt=\sqrt{(0.07^2+0.07^2)}=0.10$
н199	–	–	–	52465 6.01	13158 39.07	–	Метод спутниковых геодезических измерений (определений)	$Mt=\sqrt{(0.07^2+0.07^2)}=0.10$
н196	–	–	–	52465 7.53	13158 32.06	–	Метод спутниковых геодезических измерений (определений)	$Mt=\sqrt{(0.07^2+0.07^2)}=0.10$

2. Сведения о характеристиках объекта недвижимости с кадастровым номером 59:16:0010136:130

№ п/п	Наименование характеристики	Значение характеристики
1	2	3
1.	Вид объекта недвижимости	Здание
2.	Ранее присвоенный государственный учетный номер (инвентарный) здания, сооружения, объекта незавершенного строительства	–
3.	Кадастровый номер земельного участка (земельных участков), в границах которого (которых) расположены здание, сооружение, объект незавершенного строительства	59:16:0010136:69
4.	Уникальный учетный номер кадастрового квартала, в границах которого расположены здание, сооружение, объект незавершенного строительства	59:16:0010136
5.	Адрес здания, сооружения, объекта незавершенного строительства	Пермский край, Верещагинский р-н, Верещагино г, Фрунзе ул, 15 д
5.1	Сведения о местоположении здания, сооружения, объекта	–

	незавершенного строительства (при отсутствии адреса) в структурированном в соответствии с федеральной информационной адресной системой виде							
5.2	Дополнительные сведения о местоположении						–	
6.	Иные сведения						–	
3. Пояснения к сведениям об объекте недвижимости с кадастровым номером 59:16:0010136:130								
1.	–							
Описание местоположения зданий, сооружений, объектов незавершенного строительства на земельном участке								
1. Сведения о характерных точках контура объекта недвижимости с кадастровым номером 59:16:0010136:102								
Система координат <u>МСК-59, зона 1</u>				Зона № 1				
Обозначение характерных точек контура	Содержатся в Едином государственном реестре недвижимости			Определены в ходе выполнения комплексных кадастровых работ			Метод определения координат	Формулы, примененные для расчета средней квадратической погрешности определения координат характерных точек (M_t), м, с подставленными в такие формулы значениями и итоговые (вычисленные) значения M_t , м
	Координаты, м		Радиус, м	Координаты, м		Радиус, м		
	X	Y	R	X	Y	R		
1	2	3	4	5	6	7	8	9
н200	–	–	–	52465 9.57	13157 58.23	–	Метод спутниковых геодезических измерений (определений)	$M_t = \sqrt{(0.07^2 + 0.07^2)} = 0.10$
н201	–	–	–	52466 8.19	13157 59.51	–	Метод спутниковых геодезических измерений	$M_t = \sqrt{(0.07^2 + 0.07^2)} = 0.10$

							(определений)	
н202	–	–	–	52466 7.20	13157 65.49	–	Метод спутниковых геодезических измерений (определений)	$Mt=\sqrt{(0.07^2+0.07^2)}=0.10$
н203	–	–	–	52465 8.67	13157 64.26	–	Метод спутниковых геодезических измерений (определений)	$Mt=\sqrt{(0.07^2+0.07^2)}=0.10$
н200	–	–	–	52465 9.57	13157 58.23	–	Метод спутниковых геодезических измерений (определений)	$Mt=\sqrt{(0.07^2+0.07^2)}=0.10$

2. Сведения о характеристиках объекта недвижимости с кадастровым номером 59:16:0010136:102

№ п/п	Наименование характеристики	Значение характеристики
1	2	3
1.	Вид объекта недвижимости	Здание
2.	Ранее присвоенный государственный учетный номер (инвентарный) здания, сооружения, объекта незавершенного строительства	–
3.	Кадастровый номер земельного участка (земельных участков), в границах которого (которых) расположены здание, сооружение, объект незавершенного строительства	59:16:0010136:68
4.	Уникальный учетный номер кадастрового квартала, в границах которого расположены здание, сооружение, объект незавершенного строительства	59:16:0010136
5.	Адрес здания, сооружения, объекта незавершенного строительства	Пермский край, Верещагинский р-н, Верещагино г, Трудовая ул, 16 д
5.1	Сведения о местоположении здания, сооружения, объекта незавершенного строительства (при отсутствии адреса) в структурированном в соответствии с федеральной информационной адресной системой виде	–
5.2	Дополнительные сведения о местоположении	–
6.	Иные сведения	–

3. Пояснения к сведениям об объекте недвижимости с кадастровым номером 59:16:0010136:102

1.	–
----	---

**Описание местоположения зданий, сооружений,
объектов незавершенного строительства на земельном участке**

1. Сведения о характерных точках контура объекта недвижимости с кадастровым номером 59:16:0010136:106

Система координат МСК-59, зона 1

Зона № 1

Обозначение характерных точек контура	Содержатся в Едином государственном реестре недвижимости		Определены в ходе выполнения комплексных кадастровых работ			Метод определения координат	Формулы, примененные для расчета средней квадратической погрешности определения координат характерных точек (M_t), м, с подставленными в такие формулы значениями и итоговые (вычисленные) значения M_t , м	
	Координаты, м		Координаты, м		Радиус, м			
	X	Y	X	Y	R			
1	2	3	4	5	6	7	8	9
н204	–	–	–	52474 5.97	13157 73.17	–	Метод спутниковых геодезических измерений (определений)	$M_t = \sqrt{(0.07^2 + 0.07^2)} = 0.10$
н205	–	–	–	52475 2.31	13157 74.66	–	Метод спутниковых геодезических измерений (определений)	$M_t = \sqrt{(0.07^2 + 0.07^2)} = 0.10$
н206	–	–	–	52475 2.21	13157 75.20	–	Метод спутниковых геодезических измерений (определений)	$M_t = \sqrt{(0.07^2 + 0.07^2)} = 0.10$
н207	–	–	–	52475 0.42	13157 83.61	–	Метод спутниковых геодезических измерений (определений)	$M_t = \sqrt{(0.07^2 + 0.07^2)} = 0.10$
н208	–	–	–	52474	13157	–	Метод	$M_t = \sqrt{(0.07^2 + 0.07^2)} = 0.10$

				3.85	82.31		спутниковых геодезических измерений (определений)	
н204	–	–	–	52474 5.97	13157 73.17	–	Метод спутниковых геодезических измерений (определений)	$Mt=\sqrt{(0.07^2+0.07^2)}=0.10$

2. Сведения о характеристиках объекта недвижимости с кадастровым номером 59:16:0010136:106

№ п/п	Наименование характеристики	Значение характеристики
1	2	3
1.	Вид объекта недвижимости	Здание
2.	Ранее присвоенный государственный учетный номер (инвентарный) здания, сооружения, объекта незавершенного строительства	–
3.	Кадастровый номер земельного участка (земельных участков), в границах которого (которых) расположены здание, сооружение, объект незавершенного строительства	59:16:0010136:63
4.	Уникальный учетный номер кадастрового квартала, в границах которого расположены здание, сооружение, объект незавершенного строительства	59:16:0010136
5.	Адрес здания, сооружения, объекта незавершенного строительства	Пермский край, Верещагинский р-н, Верещагино г, Трудовая ул, 22 д
5.1	Сведения о местоположении здания, сооружения, объекта незавершенного строительства (при отсутствии адреса) в структурированном в соответствии с федеральной информационной адресной системой виде	–
5.2	Дополнительные сведения о местоположении	–
6.	Иные сведения	–

3. Пояснения к сведениям об объекте недвижимости с кадастровым номером 59:16:0010136:106

1.	–
----	---

Описание местоположения зданий, сооружений, объектов незавершенного строительства на земельном участке

1. Сведения о характерных точках контура объекта недвижимости с кадастровым номером 59:16:0010136:107

Система координат МСК-59, зона 1

Зона № 1

Обозначение характерных точек контура	Содержатся в Едином государственном реестре недвижимости			Определены в ходе выполнения комплексных кадастровых работ			Метод определения координат	Формулы, примененные для расчета средней квадратической погрешности определения координат характерных точек (M_i), м, с подставленными в такие формулы значениями и итоговые (вычисленные) значения M_t , м
	Координаты, м		Радиус, м	Координаты, м		Радиус, м		
	X	Y	R	X	Y	R		
1	2	3	4	5	6	7	8	9
н209	–	–	–	52476 8.06	13157 77.91	–	Метод спутниковых геодезических измерений (определений)	$M_t = \sqrt{(0.07^2 + 0.07^2)} = 0.10$
н210	–	–	–	52477 5.98	13157 79.10	–	Метод спутниковых геодезических измерений (определений)	$M_t = \sqrt{(0.07^2 + 0.07^2)} = 0.10$
н211	–	–	–	52477 5.31	13157 83.97	–	Метод спутниковых геодезических измерений (определений)	$M_t = \sqrt{(0.07^2 + 0.07^2)} = 0.10$
н212	–	–	–	52476 7.39	13157 82.77	–	Метод спутниковых геодезических измерений (определений)	$M_t = \sqrt{(0.07^2 + 0.07^2)} = 0.10$
н209	–	–	–	52476 8.06	13157 77.91	–	Метод спутниковых геодезических измерений (определений)	$M_t = \sqrt{(0.07^2 + 0.07^2)} = 0.10$

2. Сведения о характеристиках объекта недвижимости с кадастровым номером 59:16:0010136:107

№ п/п	Наименование характеристики		Значение характеристики	
1	2		3	
1.	Вид объекта недвижимости		Здание	
2.	Ранее присвоенный государственный учетный номер (инвентарный) здания, сооружения, объекта незавершенного строительства		–	
3.	Кадастровый номер земельного участка (земельных участков), в границах которого (которых) расположены здание, сооружение, объект незавершенного строительства		59:16:0010136:61	
4.	Уникальный учетный номер кадастрового квартала, в границах которого расположены здание, сооружение, объект незавершенного строительства		59:16:0010136	
5.	Адрес здания, сооружения, объекта незавершенного строительства		Пермский край, Верещагинский р-н, Верещагино г, Трудовая ул, 24 д	
5.1	Сведения о местоположении здания, сооружения, объекта незавершенного строительства (при отсутствии адреса) в структурированном в соответствии с федеральной информационной адресной системой виде		–	
5.2	Дополнительные сведения о местоположении		–	
6.	Иные сведения		–	
3. Пояснения к сведениям об объекте недвижимости с кадастровым номером <u>59:16:0010136:107</u>				
1.	–			
Описание местоположения зданий, сооружений, объектов незавершенного строительства на земельном участке				
1. Сведения о характерных точках контура объекта недвижимости с кадастровым номером <u>59:16:0010136:137</u>				
Система координат <u>МСК-59, зона 1</u>			Зона № <u>1</u>	
Обозначение характерных точек контура	Содержатся в Едином государственном реестре недвижимости	Определены в ходе выполнения комплексных кадастровых работ	Метод определения координат	Формулы, примененные для расчета средней квадратической погрешности определения координат характерных точек

	Координаты, м		Радиус, м	Координаты, м		Радиус, м		(M _t), м, с подставленными в такие формулы значениями и итоговые (вычисленные) значения M _t , м
	X	Y	R	X	Y	R		
1	2	3	4	5	6	7	8	9
н213	–	–	–	52487 6.27	13158 78.31	–	Метод спутниковых геодезических измерений (определений)	$M_t = \sqrt{(0.07^2 + 0.07^2)} = 0.10$
н214	–	–	–	52488 4.96	13158 80.08	–	Метод спутниковых геодезических измерений (определений)	$M_t = \sqrt{(0.07^2 + 0.07^2)} = 0.10$
н215	–	–	–	52488 4.18	13158 84.35	–	Метод спутниковых геодезических измерений (определений)	$M_t = \sqrt{(0.07^2 + 0.07^2)} = 0.10$
н216	–	–	–	52487 5.36	13158 82.63	–	Метод спутниковых геодезических измерений (определений)	$M_t = \sqrt{(0.07^2 + 0.07^2)} = 0.10$
н213	–	–	–	52487 6.27	13158 78.31	–	Метод спутниковых геодезических измерений (определений)	$M_t = \sqrt{(0.07^2 + 0.07^2)} = 0.10$

2. Сведения о характеристиках объекта недвижимости с кадастровым номером 59:16:0010136:137

№ п/п	Наименование характеристики	Значение характеристики
1	2	3
1.	Вид объекта недвижимости	Здание
2.	Ранее присвоенный государственный учетный номер	–

	(инвентарный) здания, сооружения, объекта незавершенного строительства	
3.	Кадастровый номер земельного участка (земельных участков), в границах которого (которых) расположены здание, сооружение, объект незавершенного строительства	59:16:0010136:30
4.	Уникальный учетный номер кадастрового квартала, в границах которого расположены здание, сооружение, объект незавершенного строительства	59:16:0010136
5.	Адрес здания, сооружения, объекта незавершенного строительства	Пермский край, Верещагинский р-н, Верещагино г, Фрунзе ул, 27 д
5.1	Сведения о местоположении здания, сооружения, объекта незавершенного строительства (при отсутствии адреса) в структурированном в соответствии с федеральной информационной адресной системой виде	–
5.2	Дополнительные сведения о местоположении	–
6.	Иные сведения	–

3. Пояснения к сведениям об объекте недвижимости с кадастровым номером 59:16:0010136:137

1.	–
----	---

**Описание местоположения зданий, сооружений,
объектов незавершенного строительства на земельном участке**

1. Сведения о характерных точках контура объекта недвижимости с кадастровым номером 59:16:0010136:109

Система координат МСК-59, зона 1

Зона № 1

Обозначение характерных точек контура	Содержатся в Едином государственном реестре недвижимости		Определены в ходе выполнения комплексных кадастровых работ		Метод определения координат	Формулы, примененные для расчета средней квадратической погрешности определения координат характерных точек (M_i), м, с подставленными в такие формулы значениями и итоговые (вычисленные) значения M_t , м
	Координаты, м	Радиус, м	Координаты, м	Радиус, м		

	X	Y	R	X	Y	R		
1	2	3	4	5	6	7	8	9
н217	–	–	–	52482 8.98	13157 56.24	–	Метод спутниковых геодезических измерений (определений)	$Mt=\sqrt{(0.07^2+0.07^2)}=0.10$
н218	–	–	–	52483 5.61	13157 57.27	–	Метод спутниковых геодезических измерений (определений)	$Mt=\sqrt{(0.07^2+0.07^2)}=0.10$
н219	–	–	–	52483 4.36	13157 65.15	–	Метод спутниковых геодезических измерений (определений)	$Mt=\sqrt{(0.07^2+0.07^2)}=0.10$
н220	–	–	–	52482 7.73	13157 64.11	–	Метод спутниковых геодезических измерений (определений)	$Mt=\sqrt{(0.07^2+0.07^2)}=0.10$
н217	–	–	–	52482 8.98	13157 56.24	–	Метод спутниковых геодезических измерений (определений)	$Mt=\sqrt{(0.07^2+0.07^2)}=0.10$

2. Сведения о характеристиках объекта недвижимости с кадастровым номером 59:16:0010136:109

№ п/п	Наименование характеристики	Значение характеристики
1	2	3
1.	Вид объекта недвижимости	Здание
2.	Ранее присвоенный государственный учетный номер (инвентарный) здания, сооружения, объекта незавершенного строительства	–
3.	Кадастровый номер земельного участка (земельных участков), в границах которого (которых) расположены здание, сооружение, объект незавершенного строительства	59:16:0010136:22
4.	Уникальный учетный номер кадастрового квартала, в границах которого расположены здание, сооружение, объект незавершенного строительства	59:16:0010136
5.	Адрес здания, сооружения, объекта незавершенного строительства	Пермский край, Верещагинский р-н, Верещагино г, Трудовая ул, 25а д
5.1	Сведения о местоположении здания, сооружения, объекта	–

	незавершенного строительства (при отсутствии адреса) в структурированном в соответствии с федеральной информационной адресной системой виде	
5.2	Дополнительные сведения о местоположении	–
6.	Иные сведения	–

3. Пояснения к сведениям об объекте недвижимости с кадастровым номером 59:16:0010136:109

1.	–
----	---

Описание местоположения зданий, сооружений, объектов незавершенного строительства на земельном участке

1. Сведения о характерных точках контура объекта недвижимости с кадастровым номером 59:16:0010136:112

Система координат МСК-59, зона 1

Зона № 1

Обозначение характерных точек контура	Содержатся в Едином государственном реестре недвижимости			Определены в ходе выполнения комплексных кадастровых работ			Метод определения координат	Формулы, примененные для расчета средней квадратической погрешности определения координат характерных точек (M_t), м, с подставленными в такие формулы значениями и итоговые (вычисленные) значения M_t , м
	Координаты, м		Радиус, м	Координаты, м		Радиус, м		
	X	Y	R	X	Y	R		
1	2	3	4	5	6	7	8	9
н221	–	–	–	52485 1.15	13157 61.85	–	Метод спутниковых геодезических измерений (определений)	$M_t = \sqrt{(0.07^2 + 0.07^2)} = 0.10$
н222	–	–	–	52485 9.52	13157 63.32	–	Метод спутниковых геодезических измерений	$M_t = \sqrt{(0.07^2 + 0.07^2)} = 0.10$

							(определений)	
н223	–	–	–	52485 8.51	13157 69.12	–	Метод спутниковых геодезических измерений (определений)	$Mt=\sqrt{(0.07^2+0.07^2)}=0.10$
н224	–	–	–	52485 0.13	13157 67.67	–	Метод спутниковых геодезических измерений (определений)	$Mt=\sqrt{(0.07^2+0.07^2)}=0.10$
н221	–	–	–	52485 1.15	13157 61.85	–	Метод спутниковых геодезических измерений (определений)	$Mt=\sqrt{(0.07^2+0.07^2)}=0.10$

2. Сведения о характеристиках объекта недвижимости с кадастровым номером 59:16:0010136:112

№ п/п	Наименование характеристики	Значение характеристики
1	2	3
1.	Вид объекта недвижимости	Здание
2.	Ранее присвоенный государственный учетный номер (инвентарный) здания, сооружения, объекта незавершенного строительства	–
3.	Кадастровый номер земельного участка (земельных участков), в границах которого (которых) расположены здание, сооружение, объект незавершенного строительства	59:16:0010136:16
4.	Уникальный учетный номер кадастрового квартала, в границах которого расположены здание, сооружение, объект незавершенного строительства	59:16:0010136
5.	Адрес здания, сооружения, объекта незавершенного строительства	Пермский край, Верещагинский р-н, Верещагино г, Трудовая ул, 27 д
5.1	Сведения о местоположении здания, сооружения, объекта незавершенного строительства (при отсутствии адреса) в структурированном в соответствии с федеральной информационной адресной системой виде	–
5.2	Дополнительные сведения о местоположении	–
6.	Иные сведения	–

3. Пояснения к сведениям об объекте недвижимости с кадастровым номером 59:16:0010136:112

1.	–
----	---

**Описание местоположения зданий, сооружений,
объектов незавершенного строительства на земельном участке**

1. Сведения о характерных точках контура объекта недвижимости с кадастровым номером 59:16:0010136:119

Система координат МСК-59, зона 1

Зона № 1

Обозначение характерных точек контура	Содержатся в Едином государственном реестре недвижимости			Определены в ходе выполнения комплексных кадастровых работ			Метод определения координат	Формулы, примененные для расчета средней квадратической погрешности определения координат характерных точек (M_t), м, с подставленными в такие формулы значениями и итоговые (вычисленные) значения M_t , м
	Координаты, м		Радиус, м	Координаты, м		Радиус, м		
	X	Y	R	X	Y	R		
1	2	3	4	5	6	7	8	9
н225	–	–	–	52490 7.19	13157 71.06	–	Метод спутниковых геодезических измерений (определений)	$M_t = \sqrt{(0.07^2 + 0.07^2)} = 0.10$
н226	–	–	–	52491 4.13	13157 72.20	–	Метод спутниковых геодезических измерений (определений)	$M_t = \sqrt{(0.07^2 + 0.07^2)} = 0.10$
н227	–	–	–	52491 2.84	13157 79.76	–	Метод спутниковых геодезических измерений (определений)	$M_t = \sqrt{(0.07^2 + 0.07^2)} = 0.10$
н228	–	–	–	52490 5.93	13157 78.59	–	Метод спутниковых геодезических измерений (определений)	$M_t = \sqrt{(0.07^2 + 0.07^2)} = 0.10$
н225	–	–	–	52490	13157	–	Метод	$M_t = \sqrt{(0.07^2 + 0.07^2)} = 0.10$

				7.19	71.06		спутниковых геодезических измерений (определений)	
--	--	--	--	------	-------	--	--	--

2. Сведения о характеристиках объекта недвижимости с кадастровым номером 59:16:0010136:119

№ п/п	Наименование характеристики	Значение характеристики
1	2	3
1.	Вид объекта недвижимости	Здание
2.	Ранее присвоенный государственный учетный номер (инвентарный) здания, сооружения, объекта незавершенного строительства	–
3.	Кадастровый номер земельного участка (земельных участков), в границах которого (которых) расположены здание, сооружение, объект незавершенного строительства	59:16:0010136:6
4.	Уникальный учетный номер кадастрового квартала, в границах которого расположены здание, сооружение, объект незавершенного строительства	59:16:0010136
5.	Адрес здания, сооружения, объекта незавершенного строительства	Пермский край, Верещагинский р-н, Верещагино г, Трудовая ул, 31а д
5.1	Сведения о местоположении здания, сооружения, объекта незавершенного строительства (при отсутствии адреса) в структурированном в соответствии с федеральной информационной адресной системой виде	–
5.2	Дополнительные сведения о местоположении	–
6.	Иные сведения	–

3. Пояснения к сведениям об объекте недвижимости с кадастровым номером 59:16:0010136:119

1.	–
----	---

**Описание местоположения зданий, сооружений,
объектов незавершенного строительства на земельном участке**

1. Сведения о характерных точках контура объекта недвижимости с кадастровым номером 59:16:0010136:86

Система координат МСК-59, зона 1

Зона № 1

Обозначение характерных точек контура	Содержатся в Едином государственном реестре недвижимости	Определены в ходе выполнения комплексных кадастровых работ	Метод определения координат	Формулы, примененные для расчета средней квадратической погрешности определения координат характерных точек
---------------------------------------	--	--	-----------------------------	---

	Координаты, м		Радиус, м	Координаты, м		Радиус, м		(M _t), м, с подставленными в такие формулы значениями и итоговые (вычисленные) значения M _t , м
	X	Y	R	X	Y	R		
1	2	3	4	5	6	7	8	9
н229	–	–	–	52493 5.13	13157 33.54	–	Метод спутниковых геодезических измерений (определений)	$M_t = \sqrt{(0.07^2 + 0.07^2)} = 0.10$
н230	–	–	–	52494 2.53	13157 34.79	–	Метод спутниковых геодезических измерений (определений)	$M_t = \sqrt{(0.07^2 + 0.07^2)} = 0.10$
н231	–	–	–	52494 1.16	13157 42.96	–	Метод спутниковых геодезических измерений (определений)	$M_t = \sqrt{(0.07^2 + 0.07^2)} = 0.10$
н232	–	–	–	52493 3.77	13157 41.72	–	Метод спутниковых геодезических измерений (определений)	$M_t = \sqrt{(0.07^2 + 0.07^2)} = 0.10$
н229	–	–	–	52493 5.13	13157 33.54	–	Метод спутниковых геодезических измерений (определений)	$M_t = \sqrt{(0.07^2 + 0.07^2)} = 0.10$

2. Сведения о характеристиках объекта недвижимости с кадастровым номером 59:16:0010136:86

№ п/п	Наименование характеристики	Значение характеристики
1	2	3
1.	Вид объекта недвижимости	Здание
2.	Ранее присвоенный государственный учетный номер	–

	(инвентарный) здания, сооружения, объекта незавершенного строительства	
3.	Кадастровый номер земельного участка (земельных участков), в границах которого (которых) расположены здание, сооружение, объект незавершенного строительства	59:16:0010136:4
4.	Уникальный учетный номер кадастрового квартала, в границах которого расположены здание, сооружение, объект незавершенного строительства	59:16:0010136
5.	Адрес здания, сооружения, объекта незавершенного строительства	Пермский край, Верещагинский р-н, Верещагино г, Кирова ул, 24 д
5.1	Сведения о местоположении здания, сооружения, объекта незавершенного строительства (при отсутствии адреса) в структурированном в соответствии с федеральной информационной адресной системой виде	–
5.2	Дополнительные сведения о местоположении	–
6.	Иные сведения	–

3. Пояснения к сведениям об объекте недвижимости с кадастровым номером 59:16:0010136:86

1.	–
----	---

**Описание местоположения зданий, сооружений,
объектов незавершенного строительства на земельном участке**

1. Сведения о характерных точках контура объекта недвижимости с кадастровым номером 59:16:0010136:144

Система координат МСК-59, зона 1

Зона № 1

Обозначение характерных точек контура	Содержатся в Едином государственном реестре недвижимости		Определены в ходе выполнения комплексных кадастровых работ		Метод определения координат	Формулы, примененные для расчета средней квадратической погрешности определения координат характерных точек (M_i), м, с подставленными в такие формулы значениями и итоговые (вычисленные) значения M_t , м
	Координаты, м	Радиус, м	Координаты, м	Радиус, м		

	X	Y	R	X	Y	R		
1	2	3	4	5	6	7	8	9
н233	–	–	–	52481 9.54	13156 64.23	–	Метод спутниковых геодезических измерений (определений)	$Mt=\sqrt{(0.07^2+0.07^2)}=0.10$
н234	–	–	–	52482 7.90	13156 65.79	–	Метод спутниковых геодезических измерений (определений)	$Mt=\sqrt{(0.07^2+0.07^2)}=0.10$
н235	–	–	–	52482 6.50	13156 73.36	–	Метод спутниковых геодезических измерений (определений)	$Mt=\sqrt{(0.07^2+0.07^2)}=0.10$
н236	–	–	–	52481 8.15	13156 71.80	–	Метод спутниковых геодезических измерений (определений)	$Mt=\sqrt{(0.07^2+0.07^2)}=0.10$
н233	–	–	–	52481 9.54	13156 64.23	–	Метод спутниковых геодезических измерений (определений)	$Mt=\sqrt{(0.07^2+0.07^2)}=0.10$

2. Сведения о характеристиках объекта недвижимости с кадастровым номером 59:16:0010136:144

№ п/п	Наименование характеристики	Значение характеристики
1	2	3
1.	Вид объекта недвижимости	Здание
2.	Ранее присвоенный государственный учетный номер (инвентарный) здания, сооружения, объекта незавершенного строительства	–
3.	Кадастровый номер земельного участка (земельных участков), в границах которого (которых) расположены здание, сооружение, объект незавершенного строительства	59:16:0010136:19
4.	Уникальный учетный номер кадастрового квартала, в границах которого расположены здание, сооружение, объект незавершенного строительства	59:16:0010136
5.	Адрес здания, сооружения, объекта незавершенного строительства	Пермский край, Верещагинский р-н, Верещагино г, Пионерская ул, 19а д
5.1	Сведения о местоположении здания, сооружения, объекта	–

	незавершенного строительства (при отсутствии адреса) в структурированном в соответствии с федеральной информационной адресной системой виде	
5.2	Дополнительные сведения о местоположении	–
6.	Иные сведения	–

3. Пояснения к сведениям об объекте недвижимости с кадастровым номером 59:16:0010136:144

1.	–
----	---

Описание местоположения зданий, сооружений, объектов незавершенного строительства на земельном участке

1. Сведения о характерных точках контура объекта недвижимости с кадастровым номером 59:16:0010136:163

Система координат МСК-59, зона 1

Зона № 1

Обозначение характерных точек контура	Содержатся в Едином государственном реестре недвижимости			Определены в ходе выполнения комплексных кадастровых работ			Метод определения координат	Формулы, примененные для расчета средней квадратической погрешности определения координат характерных точек (M_t), м, с подставленными в такие формулы значениями и итоговые (вычисленные) значения M_t , м
	Координаты, м		Радиус, м	Координаты, м		Радиус, м		
	X	Y	R	X	Y	R		
1	2	3	4	5	6	7	8	9
н237	–	–	–	52482 3.61	13156 36.31	–	Метод спутниковых геодезических измерений (определений)	$M_t = \sqrt{(0.07^2 + 0.07^2)} = 0.10$
н238	–	–	–	52483 1.96	13156 37.78	–	Метод спутниковых геодезических измерений	$M_t = \sqrt{(0.07^2 + 0.07^2)} = 0.10$

							(определений)	
н239	–	–	–	52483 0.45	13156 46.35	–	Метод спутниковых геодезических измерений (определений)	$Mt=\sqrt{(0.07^2+0.07^2)}=0.10$
н240	–	–	–	52482 2.08	13156 44.88	–	Метод спутниковых геодезических измерений (определений)	$Mt=\sqrt{(0.07^2+0.07^2)}=0.10$
н237	–	–	–	52482 3.61	13156 36.31	–	Метод спутниковых геодезических измерений (определений)	$Mt=\sqrt{(0.07^2+0.07^2)}=0.10$

2. Сведения о характеристиках объекта недвижимости с кадастровым номером 59:16:0010136:163

№ п/п	Наименование характеристики	Значение характеристики
1	2	3
1.	Вид объекта недвижимости	Здание
2.	Ранее присвоенный государственный учетный номер (инвентарный) здания, сооружения, объекта незавершенного строительства	–
3.	Кадастровый номер земельного участка (земельных участков), в границах которого (которых) расположены здание, сооружение, объект незавершенного строительства	59:16:0010136:18
4.	Уникальный учетный номер кадастрового квартала, в границах которого расположены здание, сооружение, объект незавершенного строительства	59:16:0010136
5.	Адрес здания, сооружения, объекта незавершенного строительства	Пермский край, Верещагинский р-н, Верещагино г, Октябрьская ул, 24 д
5.1	Сведения о местоположении здания, сооружения, объекта незавершенного строительства (при отсутствии адреса) в структурированном в соответствии с федеральной информационной адресной системой виде	–
5.2	Дополнительные сведения о местоположении	–
6.	Иные сведения	–

3. Пояснения к сведениям об объекте недвижимости с кадастровым номером 59:16:0010136:163

1.	–
----	---

**Описание местоположения зданий, сооружений,
объектов незавершенного строительства на земельном участке**

1. Сведения о характерных точках контура объекта недвижимости с кадастровым номером 59:16:0010136:126

Система координат МСК-59, зона 1

Зона № 1

Обозначение характерных точек контура	Содержатся в Едином государственном реестре недвижимости			Определены в ходе выполнения комплексных кадастровых работ			Метод определения координат	Формулы, примененные для расчета средней квадратической погрешности определения координат характерных точек (M_t), м, с подставленными в такие формулы значениями и итоговые (вычисленные) значения M_t , м
	Координаты, м		Радиус, м	Координаты, м		Радиус, м		
	X	Y	R	X	Y	R		
1	2	3	4	5	6	7	8	9
н241	–	–	–	52487 5.49	13156 45.87	–	Метод спутниковых геодезических измерений (определений)	$M_t = \sqrt{(0.07^2 + 0.07^2)} = 0.10$
н242	–	–	–	52488 1.90	13156 46.90	–	Метод спутниковых геодезических измерений (определений)	$M_t = \sqrt{(0.07^2 + 0.07^2)} = 0.10$
н243	–	–	–	52488 0.55	13156 55.48	–	Метод спутниковых геодезических измерений (определений)	$M_t = \sqrt{(0.07^2 + 0.07^2)} = 0.10$
н244	–	–	–	52487 4.13	13156 54.48	–	Метод спутниковых геодезических измерений (определений)	$M_t = \sqrt{(0.07^2 + 0.07^2)} = 0.10$
н241	–	–	–	52487	13156	–	Метод	$M_t = \sqrt{(0.07^2 + 0.07^2)} = 0.10$

				5.49	45.87		спутниковых геодезических измерений (определений)	
--	--	--	--	------	-------	--	--	--

2. Сведения о характеристиках объекта недвижимости с кадастровым номером 59:16:0010136:126

№ п/п	Наименование характеристики	Значение характеристики
1	2	3
1.	Вид объекта недвижимости	Здание
2.	Ранее присвоенный государственный учетный номер (инвентарный) здания, сооружения, объекта незавершенного строительства	–
3.	Кадастровый номер земельного участка (земельных участков), в границах которого (которых) расположены здание, сооружение, объект незавершенного строительства	59:16:0010136:299
4.	Уникальный учетный номер кадастрового квартала, в границах которого расположены здание, сооружение, объект незавершенного строительства	59:16:0010136
5.	Адрес здания, сооружения, объекта незавершенного строительства	Пермский край, Верещагинский р-н, Верещагино г, Октябрьская ул, 26а д
5.1	Сведения о местоположении здания, сооружения, объекта незавершенного строительства (при отсутствии адреса) в структурированном в соответствии с федеральной информационной адресной системой виде	–
5.2	Дополнительные сведения о местоположении	–
6.	Иные сведения	–

3. Пояснения к сведениям об объекте недвижимости с кадастровым номером 59:16:0010136:126

1.	–
----	---

**Описание местоположения зданий, сооружений,
объектов незавершенного строительства на земельном участке**

1. Сведения о характерных точках контура объекта недвижимости с кадастровым номером 59:16:0010136:127

Система координат МСК-59, зона 1

Зона № 1

Обозначение характерных точек контура	Содержатся в Едином государственном реестре недвижимости	Определены в ходе выполнения комплексных кадастровых работ	Метод определения координат	Формулы, примененные для расчета средней квадратической погрешности определения координат характерных точек
---------------------------------------	--	--	-----------------------------	---

	Координаты, м		Радиус, м	Координаты, м		Радиус, м		(M _t), м, с подставленными в такие формулы значениями и итоговые (вычисленные) значения M _t , м
	X	Y	R	X	Y	R		
1	2	3	4	5	6	7	8	9
н245	–	–	–	52490 1.28	13156 94.00	–	Метод спутниковых геодезических измерений (определений)	$M_t = \sqrt{(0.07^2 + 0.07^2)} = 0.10$
н246	–	–	–	52490 8.70	13156 95.16	–	Метод спутниковых геодезических измерений (определений)	$M_t = \sqrt{(0.07^2 + 0.07^2)} = 0.10$
н247	–	–	–	52490 7.44	13157 03.06	–	Метод спутниковых геодезических измерений (определений)	$M_t = \sqrt{(0.07^2 + 0.07^2)} = 0.10$
н248	–	–	–	52490 0.03	13157 01.91	–	Метод спутниковых геодезических измерений (определений)	$M_t = \sqrt{(0.07^2 + 0.07^2)} = 0.10$
н245	–	–	–	52490 1.28	13156 94.00	–	Метод спутниковых геодезических измерений (определений)	$M_t = \sqrt{(0.07^2 + 0.07^2)} = 0.10$

2. Сведения о характеристиках объекта недвижимости с кадастровым номером 59:16:0010136:127

№ п/п	Наименование характеристики	Значение характеристики
1	2	3
1.	Вид объекта недвижимости	Здание
2.	Ранее присвоенный государственный учетный номер	–

	(инвентарный) здания, сооружения, объекта незавершенного строительства	
3.	Кадастровый номер земельного участка (земельных участков), в границах которого (которых) расположены здание, сооружение, объект незавершенного строительства	59:16:0010136:8
4.	Уникальный учетный номер кадастрового квартала, в границах которого расположены здание, сооружение, объект незавершенного строительства	59:16:0010136
5.	Адрес здания, сооружения, объекта незавершенного строительства	Пермский край, Верещагинский р-н, Верещагино г, Октябрьская ул, 28а д
5.1	Сведения о местоположении здания, сооружения, объекта незавершенного строительства (при отсутствии адреса) в структурированном в соответствии с федеральной информационной адресной системой виде	–
5.2	Дополнительные сведения о местоположении	–
6.	Иные сведения	–

3. Пояснения к сведениям об объекте недвижимости с кадастровым номером 59:16:0010136:127

1.	–
----	---

Сведения о зданиях, сооружениях, объектах незавершенного строительства, необходимые для исправления реестровых ошибок в сведениях об описании их местоположения

1. Сведения о характерных точках контура Здание

вид объекта недвижимости (здание, сооружение, объект незавершенного строительства)

с кадастровым номером 59:16:0010136:171

Система координат МСК-59, зона 1

Зона № 1

Обозначение характерных точек контура	Содержащиеся в Едином государственном реестре недвижимости			Определены в ходе выполнения комплексных кадастровых работ			Метод определения координат	Формулы, примененные для расчета средней квадратической погрешности определения координат характерных точек (M_t), м, с подставленными в такие формулы значениями и итоговые (вычисленные) значения M_t , м
	координаты, м		радиус, м	координаты, м		радиус, м		
	X	Y	R	X	Y	R		
1	2	3	4	5	6	7	8	9
н249	–	–	–	52478 1.44	13159 49.75	–	Метод спутниковых геодезических	$M_t = \sqrt{(0.07^2 + 0.07^2)} = 0.10$

							измерений (определений)	
н250	–	–	–	52477 9.96	13159 57.18	–	Метод спутниковых геодезических измерений (определений)	$Mt=\sqrt{(0.07^2+0.07^2)}=0.10$
н251	–	–	–	52477 2.68	13159 55.74	–	Метод спутниковых геодезических измерений (определений)	$Mt=\sqrt{(0.07^2+0.07^2)}=0.10$
н252	–	–	–	52477 2.94	13159 54.45	–	Метод спутниковых геодезических измерений (определений)	$Mt=\sqrt{(0.07^2+0.07^2)}=0.10$
н253	–	–	–	52477 1.20	13159 52.60	–	Метод спутниковых геодезических измерений (определений)	$Mt=\sqrt{(0.07^2+0.07^2)}=0.10$
н254	–	–	–	52477 1.59	13159 50.67	–	Метод спутниковых геодезических измерений (определений)	$Mt=\sqrt{(0.07^2+0.07^2)}=0.10$
н255	–	–	–	52477 3.88	13159 49.62	–	Метод спутниковых геодезических измерений (определений)	$Mt=\sqrt{(0.07^2+0.07^2)}=0.10$
н256	–	–	–	52477 4.14	13159 48.30	–	Метод спутниковых геодезических измерений (определений)	$Mt=\sqrt{(0.07^2+0.07^2)}=0.10$
н257	–	–	–	52477 4.72	13159 48.42	–	Метод спутниковых геодезических измерений (определений)	$Mt=\sqrt{(0.07^2+0.07^2)}=0.10$
н249	–	–	–	52478 1.44	13159 49.75	–	Метод спутниковых геодезических измерений (определений)	$Mt=\sqrt{(0.07^2+0.07^2)}=0.10$
1	524781 .88	131595 0.71	–	–	–	–	–	–

2	524780 .54	131595 8.16	-	-	-	-	-	-
3	524773 .22	131595 6.86	-	-	-	-	-	-
4	524773 .46	131595 5.56	-	-	-	-	-	-
5	524771 .70	131595 3.74	-	-	-	-	-	-
6	524772 .04	131595 1.81	-	-	-	-	-	-
7	524774 .32	131595 0.72	-	-	-	-	-	-
8	524774 .55	131594 9.40	-	-	-	-	-	-
9	524775 .14	131594 9.50	-	-	-	-	-	-
1	524781 .88	131595 0.71	-	-	-	-	-	-

2. Иные сведения об объекте недвижимости с кадастровым номером 59:16:0010136:171

1. При проведении геодезических работ было выявлено незначительное смещение положения на местности характерных точек границы объекта капитального строительства, сведения о которых содержатся в ЕГРН относительно их фактического положения на местности. Данное несоответствие квалифицируется в качестве реестровой ошибки. Объект капитального строительства расположен на земельном участке с кадастровым номером 59:16:0010136:52.

3. Пояснения к сведениям об объекте недвижимости с кадастровым номером 59:16:0010136:171




















1. –

Схема границ земельных участков

Масштаб 1 : 800



Условные обозначения:

№ п/п	Название условного знака	Изображение	Описание изображения
1	2	3	4
1	Границы земельного участка		для изображения применяются условные знаки №2, №3
2	Часть границы земельного участка: а) существующая часть границы б) вновь образованная или уточненная часть границы	 	сплошная линия черного цвета толщиной 0,2 мм сплошная линия красного цвета толщиной 0,2 мм (допускается линия черного цвета, выделенная маркером красного цвета, шириной до 3,0 мм)
3	Характерная точка границы земельного участка		круг черного цвета диаметром 1,5 мм
4	Контур здания, сооружения, объекта незавершенного строительства, размеры которого могут быть переданы в масштабе графической части		для изображения применяются условные знаки №6, №7
5	Контур здания, сооружения, объекта незавершенного строительства, размеры которого не могут быть переданы в масштабе графической части		квадрат черного цвета с длиной стороны 3,0 мм
	Контур сооружения, объекта незавершенного строительства, представляющий собой окружность, размеры которой не могут быть переданы в масштабе графической части		круг черного цвета диаметром 3,0 мм
6	Часть контура здания, сооружения, объекта незавершенного строительства: а) образованного проекцией существующего наземного конструктивного элемента здания, сооружения, объекта незавершенного строительства б) образованного проекцией вновь образованного наземного конструктивного элемента здания, сооружения, объекта незавершенного строительства в) образованного проекцией существующего наземного конструктивного элемента здания, сооружения, объекта незавершенного строительства г) образованного проекцией вновь образованного наземного конструктивного элемента здания, сооружения, объекта незавершенного строительства д) образованного проекцией существующего подземного конструктивного элемента здания, сооружения, объекта незавершенного строительства е) образованного проекцией вновь образованного подземного конструктивного элемента здания, сооружения, объекта незавершенного строительства	     	сплошная линия черного цвета, толщиной 0,2 мм сплошная линия красного цвета толщиной 0,2 мм (допускается линия черного цвета, выделенная маркером красного цвета, шириной до 3,0 мм) штрихпунктирная линия черного цвета толщиной 0,2 мм с длиной штриха 2,0 мм, с интервалом между штрихами и пунктирами 1,0 мм штрихпунктирная линия красного цвета толщиной 0,2 мм с длиной штриха 2,0 мм, с интервалом между штрихами и пунктирами 1,0 мм штрихпунктирная линия черного цвета толщиной 0,2 мм, длиной штриха 2,0 мм, интервалом между штрихами и пунктирами 1,0 мм штрихпунктирная линия красного цвета толщиной 0,2 мм, длиной штриха 2,0 мм, интервалом между штрихами и пунктирами 1,0 мм
7	Характерная точка контура здания		круг черного цвета диаметром 1,0 мм
8	Пункт геодезической основы: а) пункт государственной геодезической сети б) пункт геодезической сети специального назначения, созданной в соответствии с законодательством о геодезии и картографии	 	равносторонний треугольник со стороной 3,0 мм с точкой внутри квадрат со стороной 2,0 мм с точкой внутри
9	Точка съемочного обоснования		окружность диаметром 1,0 мм с точкой внутри
10	Направления геодезических построений при создании съемочного обоснования		сплошная линия черного цвета толщиной 0,5 мм
11	Направления геодезических построений при определении координат характерных точек границ земельного участка		сплошная линия черного цвета со стрелкой толщиной 0,2 мм