

Схема расположения границ публичного сервитута

Объект: газопровод низкого давления с кадастровым номером 59:16:0010307:191 по адресу: Пермский край, Верещагинский район, г. Верещагино, по ул. Луначарского, 3а (для обслуживания и эксплуатации газопровода)

Местоположение: расположенных по адресу: Пермский край, Верещагинский район, г. Верещагино, по ул. Луначарского, 3а

Площадь земель или части земельного участка, кв.м.: 205

(в т.ч.: земли общ польз-я =205)

Категория земель: земли населенных пунктов







Вид разрешенного использования: -

Описание границ смежных землепользователей:
От точки 6 до точки 7 - земельный участок с кадастровым номером 59:16:0010307:71
От точки 7 до точки 6 - земли общего пользования

Каталог координат, м
Система координат: МСК-59, зона 1
Метод определения координат - Геодезический

№ точки границы	X	Y	(Мт), м
1	526516.89	1315186.43	0.1
2	526513.76	1315203.44	0.1
3	526510.93	1315215.91	0.1
4	526507.03	1315215.03	0.1
5	526507.63	1315212.37	0.1
6	526504.34	1315211.75	0.1
7	526505.33	1315207.86	0.1
8	526508.52	1315208.47	0.1
9	526509.84	1315202.64	0.1
10	526512.91	1315185.95	0.1
11	526513.87	1315167.96	0.1
12	526517.87	1315168.18	0.1

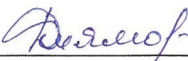
Условные обозначения:

-  - проектные границы публичного сервитута
-  :71 - границы и номер земельного участка, сведения о которых внесены в ЕГРН
-  :81 - границы и номер объекта капитального строит-ва, сведения о которых внесены в ЕГРН
-  :191 - граница кадастрового квартала
-  59:16-6.647 - зоны с особыми условиями использования территории, сведения о которых внесены в ЕГРН
-  1 - обозначение характерной точки проектной границы публичного сервитута

59:16:0010307 - номер кадастрового квартала



Масштаб 1:700

Заявитель:  / Киямова Д.Х.

МП

(подпись, расшифровка подписи)

(для юридических лиц
и индивидуальных предпринимателей)