

АДМИНИСТРАЦИЯ
ВЕРЕЩАГИНСКОГО
ГОРОДСКОГО ОКРУГА
ПЕРМСКОГО КРАЯ

ул. Ленина, д. 26, г. Верещагино, 617120
тел. (34 254) 3-35-50, факс 3-38-00
ОГРН 1195958041840 КПП 593301001
ИНН 5933012211 veradm@ya.ru

АО «Газпром газораспределение
Пермь»

06.07.2022 254-01-46-817

На № 23459 от 24.06.2022

РЕШЕНИЕ

о размещении объекта

г. Верещагино

Администрация Верещагинского городского округа Пермского края
(наименование уполномоченного органа, принимающего решение о размещении объектов)

Разрешает акционерному обществу «Газпром газораспределение Пермь»
(наименование заявителя)
614097, г. Пермь, ул. Подлесная, 43, оф. 304, тел. 89223761411, e-mail:
demidovaov@геоинженер.рф
(его почтовый индекс и адрес, телефон, адрес электронной почты)

размещение объекта: газопроводы давлением до 1,2 Мпа, для размещения которых не
требуется разрешения на строительство
(наименование объекта)

на землях населенных пунктов, площадью 196 кв. м.
(на землях, находящихся в государственной или муниципальной собственности согласно
сведениям государственного кадастра недвижимости)
на срок 12 месяцев

Местоположение: Пермский край, Верещагинский городской округ, г. Верещагино, ул.
Кислухина, в районе дома 49
(адрес места размещения объектов согласно сведениям государственного кадастра
недвижимости)

Приложение: схема предполагаемых к использованию земель или части земельного участка
(схема предполагаемых к использованию земель или части земельного участка, или
кадастровая выписка о земельном участке, или кадастровый паспорт земельного участка)

И.о. главы администрации
Верещагинского городского округа
Пермского края



Д.А. Нохрин

Еговцева Ольга Михайловна
(34 254) 3-34-35



Схема предполагаемых к использованию земель или части земельного участка

Объект: газопровод для транспортировки природного газа под давлением до 1.2 Мпа включительно

Местоположение: Пермский край, г.о. Верещагинский, г. Верещагино, ул. Кислухина, в районе дома 49

Площадь земель или части земельного участка, кв.м.: 196

Категория земель: земли населённых пунктов

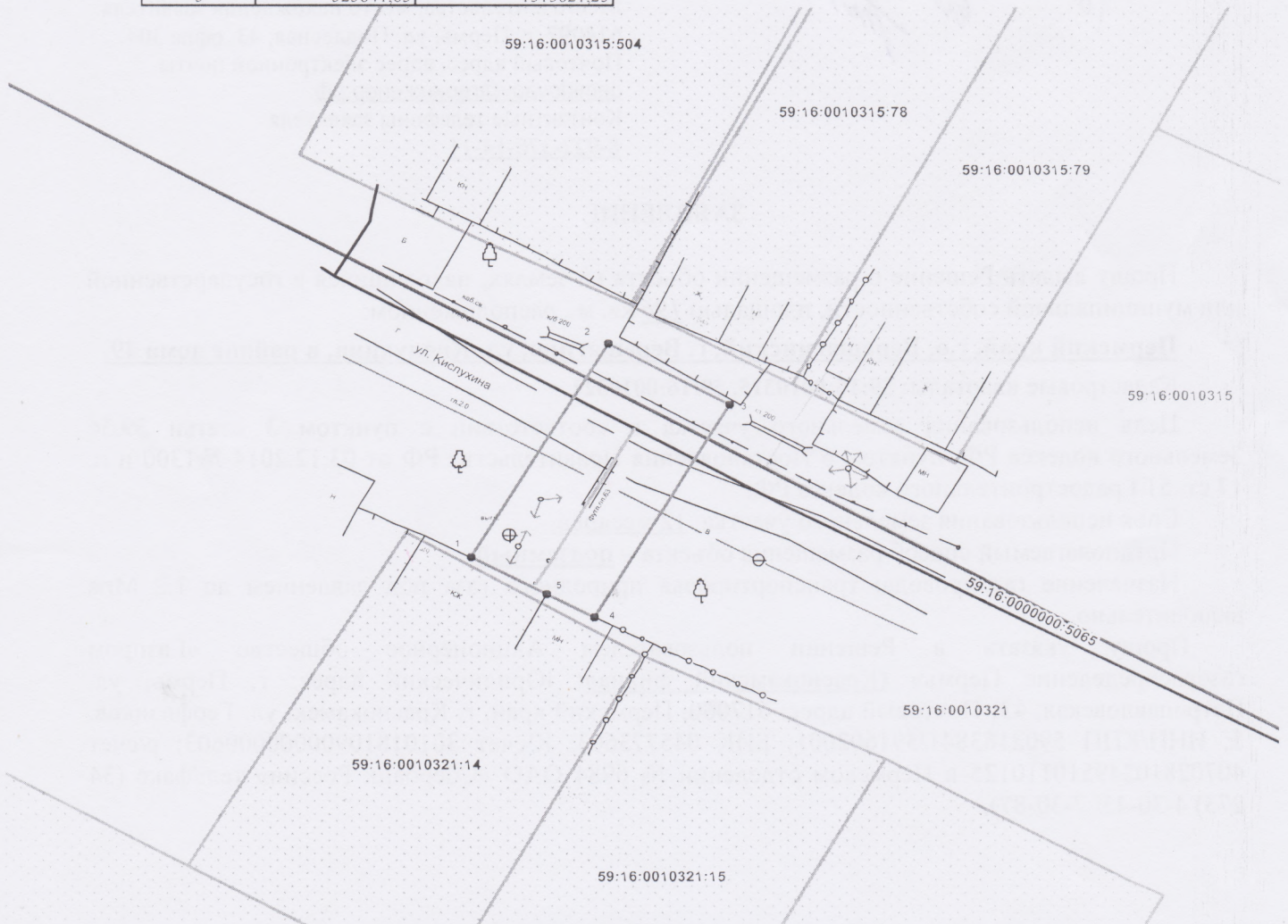
Вид разрешенного использования: для строительства газопровода



Обозначение характерных точек границ	Координаты (МСК-59), м	
	X	Y
1	525844,70	1313815,80
2	525861,85	1313825,58
3	525856,89	1313834,26
4	525840,03	1313824,63
5	525841,83	1313821,23

Описание границ смежных землепользователей:

от т. 1 до т. 1 земли общего пользования









Масштаб 1:500

Заявитель _____ /А.В. Крапивин /

Верно

Условные обозначения:

-  граница предполагаемых к использованию земель
-  граница учтенных земельных участков
-  граница кадастрового квартала
-  проектируемый газопровод
-  существующий газопровод
-  ОКС

59:16:0010321:14 кадастровый номер земельного участка

59:16:0010321 номер кадастрового квартала