

АДМИНИСТРАЦИЯ
ВЕРЕЩАГИНСКОГО
ГОРОДСКОГО ОКРУГА
ПЕРМСКОГО КРАЯ

ул. Ленина, д. 26, г. Верещагино, 617120
тел. (34 254) 3-35-50, факс 3-38-00
ОГРН 1195958041840 КПП 593301001
ИНН 5933012211 veradm@ya.ru

АО «Газпром газораспределение
Пермь»

06.07.2022 № 254-01-46-816

На № 23457 от 24.06.2022

РЕШЕНИЕ
о размещении объекта

г. Верещагино

Администрация Верещагинского городского округа Пермского края
(наименование уполномоченного органа, принимающего решение о размещении объектов)

Разрешает акционерному обществу «Газпром газораспределение Пермь»
(наименование заявителя)
614097, г. Пермь, ул. Подлесная, 43, оф. 304, тел. 89223761411, e-mail:
vasilyevaav@геоинженер.рф
(его почтовый индекс и адрес, телефон, адрес электронной почты)

размещение объекта: газопроводы давлением до 1,2 Мпа, для размещения которых не
требуется разрешения на строительство
(наименование объекта)

на землях населенных пунктов, площадью 1528 кв. м.
(на землях, находящихся в государственной или муниципальной собственности согласно сведениям государственного кадастра недвижимости)

на срок 12 месяцев

Местоположение: Пермский край, Верещагинский городской округ, г. Верещагино, ул.
Советская, у дома 30
(адрес места размещения объектов согласно сведениям государственного кадастра недвижимости)

Приложение: схема предполагаемых к использованию земель или части земельного участка
(схема предполагаемых к использованию земель или части земельного участка, или кадастровая выписка о земельном участке, или кадастровый паспорт земельного участка)

И.о. главы администрации
Верещагинского городского округа
Пермского края

Еговцева Ольга Михайловна
(34 254) 3-34-35



Д.А. Нохрин



Схема предполагаемых к использованию земель или части земельного участка

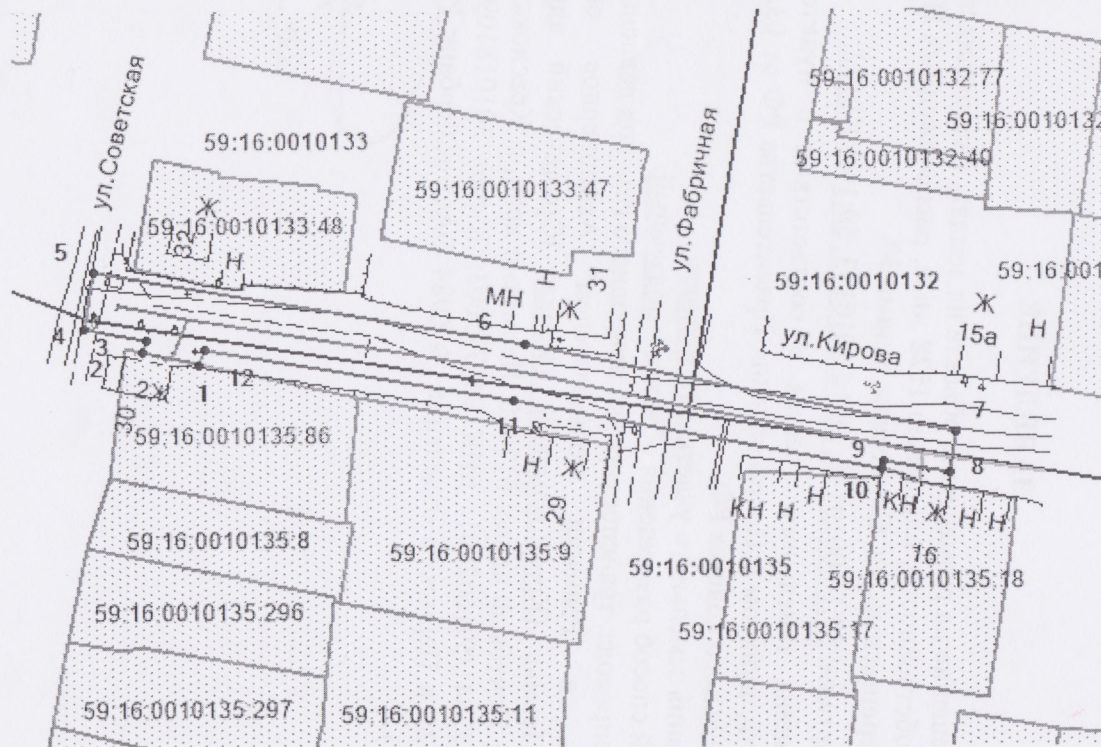
Объект: газопровод для транспортировки природного газа под давлением до 1,2 Мпа включительно

Местоположение: Пермский край, г.о. Верещагинский, г. Верещагино, ул. Советская, у дома 30

Площадь земель или части земельного участка, кв.м: 1528

Категория земель: земли населенных пунктов

Вид разрешенного использования: для строительства газопровода



Масштаб 1:1300






Описание границ смежных землепользователей:

от т.1 до т.2
от т.2 до т.1

- граница участка с кадастровым № 59:16:0010135:86
- земли общего пользования

Обозначение характерных точек границ	Координаты, м (МСК-59)	
	X	Y
1	524997,04	1315420,90
2	524999,24	1315410,74
3	525001,30	1315411,40
4	525003,37	1315400,38
5	525013,21	1315402,22
6	525000,27	1315478,08
7	524984,54	1315554,34
8	524977,42	1315553,12
9	524979,48	1315541,51
10	524977,81	1315541,28
11	524990,43	1315476,26
12	524999,46	1315421,87

Условные обозначения:

-  - граница предполагаемых к использованию земель ;
-  - граница учтенных земельных участков;
-  - граница кадастрового квартала;
-  - проектируемый газопровод;
-  - существующий газопровод;
- 59:16:0010135 - обозначение кадастрового квартала;
- 59:16:0010135:86 - кадастровый номер земельного участка;

Заявитель  /Кравцов А.В./