



АДМИНИСТРАЦИЯ
ВЕРЕЩАГИНСКОГО
ГОРОДСКОГО ОКРУГА
ПЕРМСКОГО КРАЯ

ул. Ленина, д. 26, г. Верещагино, 617120
тел. (34 254) 3-35-50, факс 3-38-00

ОГРН 1195958041840 КПП 593301001 ИНН 5933012211
veradm@vereschagino.permkrai.ru

29.09.2023 № 254-01-46-1906

На № 47114 от 26.09.2023

АО «Газпром газораспределение
Пермь»

РЕШЕНИЕ
о размещении объектов

г. Верещагино

Администрация Верещагинского городского округа Пермского края
(наименование уполномоченного органа, принимающего решение о размещении объектов)

Разрешает акционерному обществу «Газпром газораспределение Пермь»
(наименование заявителя)

614097, г. Пермь, ул. Подлесная, 43, офис 304, тел. 89223761411, e-mail:
vinchakovaoo@геоинженер.рф
(его почтовый индекс и адрес, телефон, адрес электронной почты)

размещение объекта: Нефтепроводы и нефтепродуктопроводы диаметром DN 300 и менее,
газопроводы и иные трубопроводы давлением до 1,2 Мпа, для размещения которых не
требуется разрешения на строительство
(наименование объекта)

на землях населенных пунктов, площадь 188 кв. м.
(на землях, находящихся в государственной или муниципальной собственности согласно
сведениям Единого государственного реестра недвижимости)

на срок 12 месяцев

Местоположение: Пермский край, Верещагинский городской округ, г. Верещагино, ул.
Пушкина (подключение в районе дома 97), кадастровый номер 59:16:0000000:5260
(адрес места размещения объектов согласно сведениям
Единого государственного реестра недвижимости)

Приложение: схема предполагаемых к использованию земель или части земельного участка
(схема предполагаемых к использованию земель или части земельного участка или сведения
из Единого государственного реестра недвижимости)

Глава городского округа-
глава администрации Верещагинского
городского округа Пермского края

Еговцева Ольга Михайловна
(34 254) 3-34-35



Схема предполагаемых к использованию земель или части земельного участка

Объект: газопровод для транспортировки природного газа под давлением до 1.2 Мпа включительно

Местоположение: Пермский край, г.о. Верещагинский, г. Верещагино, ул. Пушкина (подключение в районе дома 97)

Площадь земель или части земельного участка, кв.м **188**

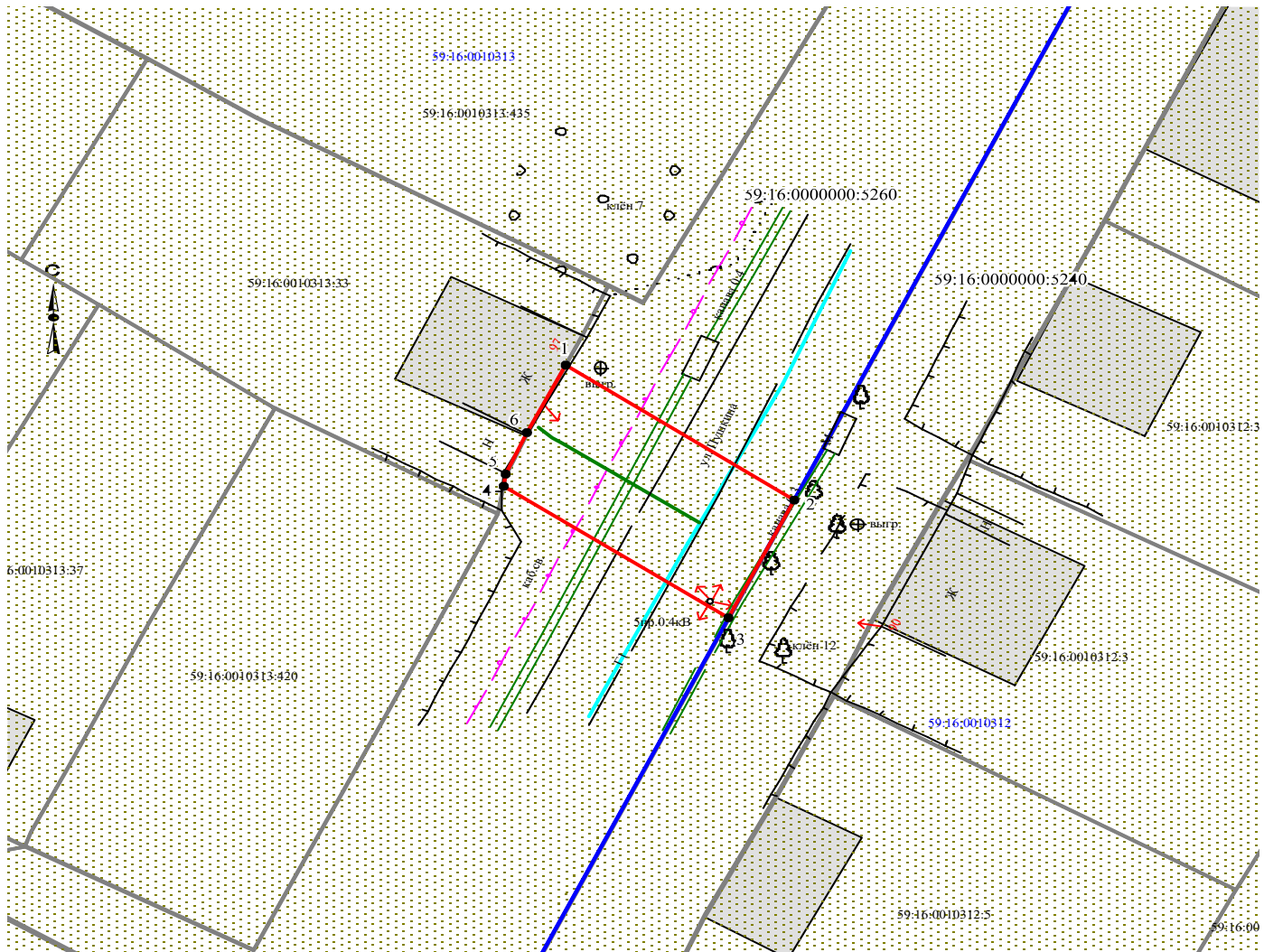
Категория земель: земли населённых пунктов

Вид разрешенного использования: для строительства газопровода

Обозначение характерных точек границ	Координаты (МСК-59), м	
	X	Y
1	526171.93	1314279.38
2	526161.62	1314295.09
3	526152.59	1314290.60
4	526162.75	1314275.14
5	526163.65	1314275.30
6	526166.78	1314276.84

Описание границ смежных землепользователей:

- от т.1 до т.2 земельный участок с кадастровым номером
- от т.3 до т.4 59:16:0000000:5260
- от т.2 до т.3 земельный участок с кадастровым номером 59:16:0000000:5240
- от т.4 до т.1 земельный участок с кадастровым номером 59:16:0010313:33








Масштаб 1:500

Заявитель  /А.В. Крапивин/

Верно

Условные обозначения:

-  граница предполагаемых к использованию земель
-  граница учтенных земельных участков
-  граница кадастрового квартала
-  проектируемый газопровод
-  существующий газопровод

59:16:0010313:33 кадастровый номер земельного участка
59:16:0010313 номер кадастрового квартала

