

**ПРОЕКТ МЕЖЕВАНИЯ ТЕРРИТОРИИ  
кадастрового квартала 59:16:1250102**




**Текстовая часть**

**Ижевск, 2023**

Согласовано	

Взам. инв. №	
--------------	--

Подп. и дата	
--------------	--

						7/2023/ЕП-50			
Изм.	Кол.уч.	Лист	Недож.	Подпись	Дата				
Исполнитель		Чучалина Н.Н.			01.08.2023	Проект межевания территории кадастровых кварталов 59:16:1250102	Стадия	Лист	Листов
Руководит.		Русинова Н.А.			01.08.2023		ПМ	1	179
Н. контроль		Барбарисова В.А.			01.08.2023		Филиал ППК «Роскадастр» по Удмуртской Республике		
Инв. № подл.									

## СОСТАВ ПРОЕКТА

№ тома	Обозначение	Наименование	Примечание
1	7/2023/ЕП-50	Основная часть проекта межевания территории	
2	7/2023/ЕП-50	Материалы по обоснованию проекта межевания территории	

## СОДЕРЖАНИЕ

№ п/п	Наименование	Лист
<b>Том 1-Основная часть проекта межевания территории</b>		
1	Постановление администрации Верещагинского городского округа Пермского края № 254-01-01-2901 от 27.12.2022 года «О разработке документации по проекту межевания территории»	3
2	Постановление администрации Верещагинского городского округа Пермского края от 21.02.2023 года № 254-01-01-329 «О назначении общественных обсуждений по рассмотрению проекта межевания территории»	4
<b>Проект межевания территории. Текстовая часть</b>		
1.1	Пояснительная записка	6
1.1.1	Основные положения	6
1.1.2	Общая характеристика объекта	8
1.1.3	Описание предлагаемых проектных решений	32
	Ведомость координат поворотных точек границ красных линий	53
1.1.4	Установление публичных сервитутов, обременений	73
1.1.5	Экспликация земельных участков фактического землепользования	74
1.1.6	Экспликация формируемых земельных участков	99
	Ведомость координат поворотных точек формируемых земельных участков	113
	Ведомость координат поворотных точек исправляемых и уточняемых земельных участков	143
<b>Графическая часть</b>		
1.2.1	Чертеж уточняемых и исправляемых земельных участков М1:1000	172
1.2.2	Чертеж образуемых земельных участков М 1:1000	175
1.2.3	Чертеж красных линий М 1:1000	178
<b>Том 2 -Материалы по обоснованию проекта межевания территории</b>		
2.1	Материалы по обоснованию проекта межевания территории	179

Инва. № подл.	Подп. и дата	Взам. инв. №

Изм.	Коп.уч.	Лист	№ док.	Подпись	Дата	Лист
						2



АДМИНИСТРАЦИЯ  
ВЕРЕЩАГИНСКОГО ГОРОДСКОГО ОКРУГА  
ПЕРМСКОГО КРАЯ

ПОСТАНОВЛЕНИЕ

27.12.2022

№ 254-01-01-2901

**О разработке документации  
по проектам межевания территории**

В целях подготовки к проведению комплексных кадастровых работ на территории Верещагинского городского округа Пермского края в г. Верещагино и с. Путино, в соответствии с Градостроительным кодексом Российской Федерации, Федеральным законом от 06 октября 2003 года №131 – ФЗ «Об общих принципах организации местного самоуправления в Российской Федерации», руководствуясь Уставом муниципального образования Верещагинский городской округ Пермского края,

администрация Верещагинского городского округа ПОСТАНОВЛЯЕТ:

1. Управлению имущественных, земельных и градостроительных отношений администрации Верещагинского городского округа Пермского края организовать разработку проектов межевания территории кадастровых кварталов 59:16:0010319, 59:16:0010320, 59:16:0010321, 59:16:0010322, 59:16:0010323, 59:16:0010324, 59:16:0010325, 59:16:0010326, 59:16:0010327, 59:16:1250101, 59:16:1250102, 59:16:1250103, 59:16:1250104.


2. Настоящее постановление опубликовать в газете «Заря», разместить на официальном сайте Верещагинского городского округа Пермского края [www.veradmgo.ru](http://www.veradmgo.ru).

3. Контроль исполнения настоящего постановления возложить на начальника Управления имущественных, земельных и градостроительных отношений администрации Верещагинского городского округа Пермского края Неволina Н.В.

Глава городского округа –  
глава администрации Верещагинского  
городского округа Пермского края



С.В. Кондратьев



**АДМИНИСТРАЦИЯ  
ВЕРЕЩАГИНСКОГО ГОРОДСКОГО ОКРУГА  
ПЕРМСКОГО КРАЯ**

**ПО С Т А Н О В Л Е Н И Е**

28.06.2023

№ 254-01-01-1450

**О назначении общественных  
обсуждений по рассмотрению  
проектов межевания территории**

В соответствии со статьями 5.1, 43, Градостроительного кодекса Российской Федерации, Федеральным законом от 06 октября 2003 г. №131-ФЗ «Об общих принципах организации местного самоуправления в Российской Федерации», Положением о публичных слушаниях и общественных обсуждениях по вопросам градостроительной деятельности в Верещагинском городском округе Пермского края, утвержденным решением Думы Верещагинского городского округа Пермского края от 22 июня 2020 г № 22/222, Уставом муниципального образования Верещагинский городской округ Пермского края, администрация Верещагинского городского округа ПОСТАНОВЛЯЕТ:

1. Назначить общественные обсуждения по рассмотрению проектов межевания территории кадастровых кварталов 59:16:0010319, 59:16:0010320, 59:16:0010321, 59:16:0010322, 59:16:0010323, 59:16:0010324, 59:16:0010325, 59:16:0010326, 59:16:001327, 59:16:1250101, 59:16:1250102, 59:16:1250103.

2. Срок проведения общественных обсуждений составляет не менее четырнадцати дней и не более тридцати дней со дня опубликования настоящего постановления до дня опубликования заключения о результатах общественных обсуждений в газете «Заря» и размещения на официальном сайте Верещагинского городского округа Пермского края.

3. Общественные обсуждения провести по адресу: Пермский край, Верещагинский городской округ, г. Верещагино, ул. Ленина, д. 26.

4. Установить время приема предложений и замечаний с 30 июня 2023 года по 28 июля 2023 года.

5. Опубликовать в газете «Заря», а также разместить на официальном сайте Верещагинского городского округа Пермского края заключение о результатах общественных обсуждений.

6. Работу по организации и проведению общественных обсуждений возложить на комиссию по градостроительной деятельности Верещагинского городского округа Пермского края.

7. Комиссии в установленные сроки опубликовать в газете «Заря» и разместить на официальном сайте Верещагинского городского округа Пермского края оповещение о проведении общественных обсуждений.

8. Контроль исполнения настоящего постановления возложить на заместителя главы администрации городского округа – начальника Управления жилищно – коммунального хозяйства и инфраструктуры администрации Верещагинского городского округа Юркова Е.П.

Глава городского округа -  
глава администрации Верещагинского  
городского округа Пермского края



С.В. Кондратьев

## Пояснительная записка

### 1.1.1 Основные положения

Проект межевания территории кадастрового кварталов 59:16:1250102, разработан в рамках выполнения договора субподряда на выполнение работ по разработке проекта межевания территории 02.03.2023 №7/2023/ЕП, заключенный между ГБУ «ЦКИ ПК» и Приуральским филиалом ППК «Роскадастр».

Целью разработки проекта межевания территории является:

- установление красных линий застроенной территории объекта работ;
- определение местоположения границ, образуемых и изменяемых земельных участков.

При подготовке проекта межевания была использована следующая нормативная документация:

- Градостроительный кодекс Российской Федерации от 29.12.2004 № 190-ФЗ;
- Федеральный закон от 13.07.2015 года №218-ФЗ «О государственной регистрации недвижимости»;
- Федеральный закон от 24.07.2007 года №221-ФЗ «О кадастровой деятельности»;
- Земельный кодекс Российской Федерации от 25.10.2001 № 136-ФЗ;
- СП 42.13330.2016. Свод правил. Градостроительство. Планировка и застройка городских и сельских поселений. Актуализированная редакция СНиП 2.07.01-89;
- Инструкция о порядке проектирования и установления красных линий в городах и других поселениях Российской Федерации РДС 30-201-98;
- Генеральный план Верещагинского городского округа Пермского края, утверждённый решением Думы Верещагинского городского округа Пермского края №38/332 от 27.05.2021 г;
- Правила землепользования и застройки Верещагинского городского округа Пермского края, утвержденные постановлением администрации Верещагинского городского округа Пермского края от 10.02.2022 № 254-01-01-250;
- Приказ Министерства строительства и жилищно-коммунального хозяйства РФ от 25.04.2017 года №738/пр «Об утверждении видов элементов планировочной структуры»;
- Приказ Министерства строительства и жилищно-коммунального хозяйства России от 25.04.2017 года №739/пр «Об утверждении требований к цифровым топографическим картам и цифровым топографическим планам, используемым при подготовке графической части документации по планировке территории»;
- Приказ Федеральной службы государственной регистрации, кадастра и картографии от 23.10.2020 года №П/0393 «Об утверждении требований к точности и методам определения координат характерных точек границ земельного участка, требований к точности и методам определения координат характерных точек контура здания, сооружения или объекта незавершенного строительства на земельном участке, а также требований к определению площади здания, сооружения, помещения, машино-места»;
- Приказ Минэкономразвития России от 06.11.2019 года №728 «Об утверждении формы сведений о выявленных расположенных в границах выполнения комплексных кадастровых работ земельных участках, сведения о которых отсутствуют в Едином государственном реестре недвижимости и в отношении которых у использующих их лиц отсутствуют документы, устанавливающие или подтверждающие право пользования земельным участком, в том числе на условиях сервитута, либо иные документы, допускающие в соответствии с земельным законодательством использование земельных участков без предоставления или установления сервитута, а также зданиях, сооружениях, объектах незавершенного

строительства, сведения о которых отсутствуют в Едином государственном реестре недвижимости и в отношении которых у использующих их лиц отсутствуют правоустанавливающие или правоудостоверяющие документы»;

- Постановление Правительства Пермского края от 24.06.2015 года №416-п «Об утверждении Типового регламента работы согласительной комиссии по согласованию местоположения границ земельных участков при выполнении комплексных кадастровых работ на территории Пермского края»;

При разработке проекта использованы следующие исходные данные:

- 1) Постановление администрации муниципального образования «О разработке документации по проектам межевания территории» №254-01-01-2901 от 27.12.2022 года;
- 2) Кадастровый план территории кадастрового квартала 59:16:1250102 от 15.03.2023 № КУВИ-001/2023-63251323;
- 3) Выписки из Единого государственного реестра недвижимости на земельные участки, расположенные в кадастровом квартале 59:16:0010323
- 4) Топографическая съемка, произведенная в декабре 2022 года.

### 1.1.2 Общая характеристика объекта проектирования

Проектируемая территория расположена в территории кадастрового квартала 59:16:1250102, границы которого расположены в с. Путино Верещагинского района Пермского края, ориентированная в направлении с запада на восток. Территория проектирования ограничена территориями кадастровых кварталов 59:16:1250101, 59:16:1250103, 59:16:1250104.

Местоположение территории представлено на рисунке 1.

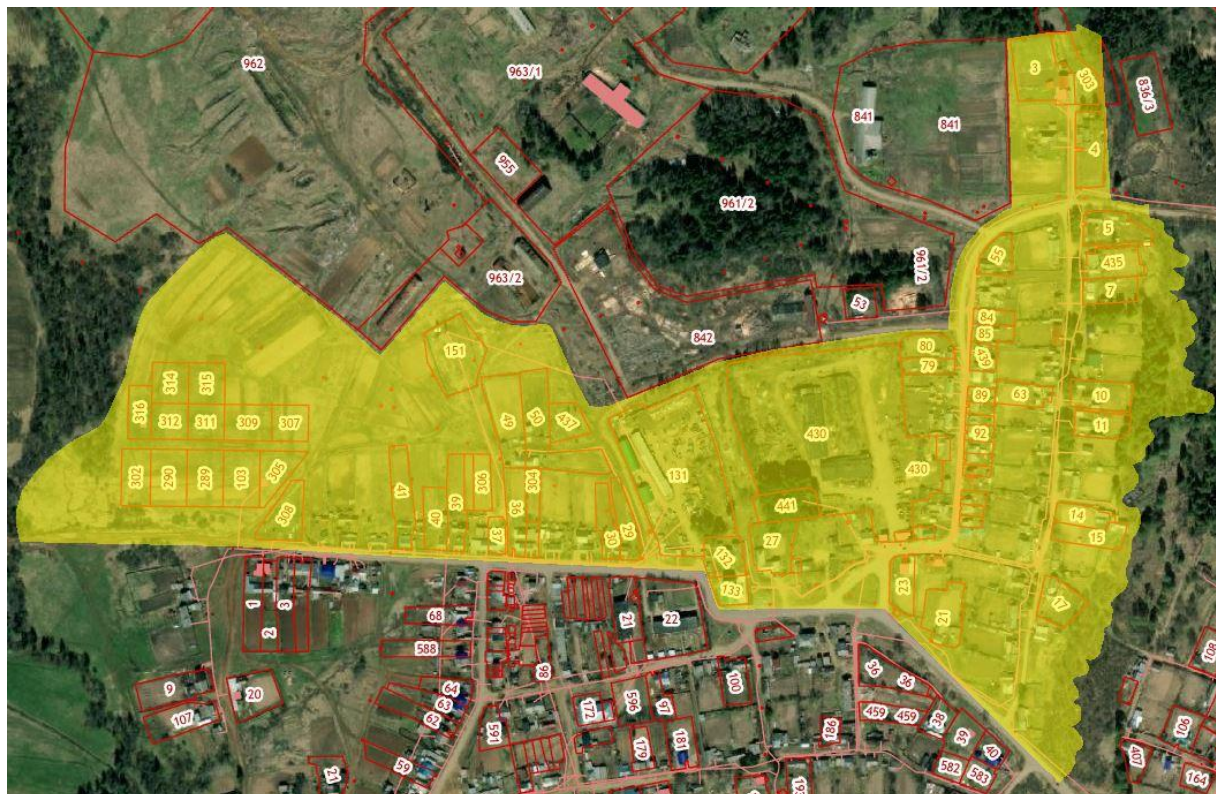


Рис.1 Местоположение территории проектирования

Площадь территории в утвержденных границах проектирования составляет 39,4 га.

Граница территории в утвержденных границах проектирования является застроенной, имеется сложившееся землепользование, представлено в основном для индивидуального жилищного строительства и одноэтажной многоквартирной жилой застройки.

Проект межевания территории подготавливается для последующего выполнения комплексных кадастровых работ.

В границах проектируемой территории сформированы: 39 земельных участков для дальнейшей реализации муниципальным образованием, а также 5 земельных участков для размещения уличной сетки, являющихся доступом к формируемым земельным участкам.

По данным сведений Единого государственного реестра недвижимости (далее – ЕГРН) в кадастровом квартале 59:16:1250102 входит 115 земельных участка, а также 34 земельных участка, входящих в единое землепользование 59:16:000000:63.

- В отношении 68 земельных участков сведения о границах содержатся в ЕГРН;

- В отношении 9 ОКС сведения о границах содержатся в ЕГРН;

- В отношении 46 земельных участков и 64 ОКС сведения о границах отсутствуют в ЕГРН.

В соответствии с Правилами землепользования и застройки Верещагинского городского округа, утвержденных Постановлением Администрации Верещагинского



городского округа Пермского края, рассматриваемая территория расположена в границах территориальных зон:

- Зона застройки индивидуальными жилыми домами (Ж 3);
- Многофункциональная общественно-деловая зона (ОД 1);
- Зона специализированной общественной застройки (ОД 2);
- Производственная зона (П);
- Зона инженерной инфраструктуры (И);
- Зона озелененных территорий общего пользования (Р 1);
- Иные рекреационные зоны (Р 3);
- Иные зоны сельскохозяйственного назначения (СХ 4).



Рис.2 Фрагмент карты градостроительного зонирования с. Путино

Основные виды разрешенного использования земельных участков и объектов капитального строительства для зоны ЖЗ:

- Для индивидуального жилищного строительства 2.1
- Малоэтажная многоквартирная жилая застройка 2.1.1
- Для ведения личного подсобного хозяйства 2.2
- Блокированная жилая застройка 2.3
- Размещение гаражей для собственных нужд 2.7.2
- Предоставление коммунальных услуг 3.1.1
- Социальное обслуживание 3.2
- Здравоохранение 3.4
- Образование и просвещение 3.5
- Культурное развитие 3.6
- Земельные участки (территории) общего пользования 12.0
- Улично-дорожная сеть 12.0.1
- Благоустройство территории 12.0.2
- Специальная деятельность 12.2

Ведение огородничества 13.1

Ведение садоводства 13.2

Предельные (минимальные и (или) максимальные) размеры земельных участков и предельные параметры разрешенного строительства (основные виды разрешенного использования) для зоны Ж-3:

<b>Виды разрешенного использования и код</b>	<b>Предельные (минимальные и (или) максимальные) размеры земельных участков, в том числе их площадь</b>
Для индивидуального жилищного строительства (2.1)	Предельные минимальные размеры земельных участков: длина – 14 м; ширина – 14 м. Предельные максимальные размеры земельных участков- не устанавливаются. Минимальная площадь земельного участка - 500 кв. м. Максимальная площадь земельного участка - 3000 кв.м.
Малоэтажная многоквартирная жилая застройка (2.1.1)	Минимальная площадь земельного участка – 300 кв.м. Максимальная площадь земельного участка – 1га. Предельные минимальные и максимальные размеры земельных участков - не подлежат установлению.
Для ведения личного подсобного хозяйства (2.2.)	Предельные минимальные размеры земельных участков: длина – 15 м; ширина – 10 м. Предельные максимальные размеры земельных участков - не подлежат установлению. Минимальная площадь земельного участка – 150 кв.м. Максимальная площадь земельного участка – 5000 кв.м.
Блокированная жилая застройка (2.3.)	Предельные минимальные размеры земельных участков: длина – 15 м; ширина – 15 м. Предельные максимальные размеры земельных участков - не подлежат установлению. Минимальная площадь земельного участка – 100 кв.м. Максимальная площадь земельного участка – 5000 кв.м.
Предоставление коммунальных услуг (3.1.1.)	Предельные минимальные и максимальные размеры земельных участков не подлежат установлению. Минимальная площадь земельного участка – 0,01 га.

	Максимальная площадь земельного участка – не подлежит установлению.
Социальное обслуживание (3.2)	Предельные минимальные/максимальные размеры земельных участков не подлежат установлению. Минимальная площадь земельного участка – 50 кв.м. Максимальная площадь земельного участка – не подлежит установлению.
Здравоохранение (3.4)	Предельные минимальные/максимальные размеры земельных участков не подлежат установлению. Минимальная площадь земельного участка – 500 кв.м. Максимальная площадь земельного участка – не подлежит установлению.
Образование и просвещение (3.5)	Предельные минимальные размеры земельных участков - не подлежат установлению. Минимальная площадь земельного участка – 100 м. Максимальная площадь земельного участка- 3 га.
Культурное развитие (3.6.)	Предельные минимальные/максимальные размеры земельных участков не подлежат установлению. Минимальная площадь земельного участка – 500 кв.м. Максимальная площадь земельного участка – 0,5 га.
Земельные участки (территории) общего пользования (12.0)	Предельные минимальные/максимальные размеры земельных участков - не подлежат установлению.
Улично-дорожная сеть (12.0.1)	Не подлежат установлению.
Благоустройство территории (12.0.2)	Не подлежат установлению.
Специальная деятельность (12.2)	Предельные минимальные/максимальные размеры земельных участков - не подлежат установлению.
Ведение огородничества (13.1)	Предельные минимальные/максимальные размеры земельных участков не подлежат установлению. Минимальная площадь земельного участка - 80 кв.м. Максимальная площадь земельного участка - 2000 кв.м.
Ведение садоводства (13.2)	Предельные минимальные/максимальные размеры земельных участков не подлежат установлению. Минимальная площадь земельного участка – 200 кв.м. Максимальная площадь земельного участка – 1000 кв.м

Условно разрешенные виды разрешенного использования земельных участков и объектов капитального строительства

Хранение и переработка сельскохозяйственной продукции 1.15

Административные здания организаций, обеспечивающих предоставление коммунальных услуг 3.1.2

Бытовое обслуживание 3.3

Религиозное использование 3.7

Амбулаторное ветеринарное обслуживание 3.10.1

Деловое управление 4.1

Рынки 4.3

Магазины 4.4

Банковская и страховая деятельность 4.5

Общественное питание 4.6

Гостиничное обслуживание 4.7

Спорт 5.1

Строительная промышленность 6.6

Склады 6.9

Стоянка транспортных средств 4.9.2

Обеспечение внутреннего правопорядка 8.3

Предельные (минимальные и (или) максимальные) размеры земельных участков и предельные параметры разрешенного строительства (условно разрешенные виды) для зоны Ж-3:

<b>Виды разрешенного использования и код</b>	<b>Предельные (минимальные и (или) максимальные) размеры земельных участков, в том числе их площадь</b>
Хранение и переработка сельскохозяйственной продукции (1.15)	Минимальная площадь земельного участка – 1000 кв. м Максимальная площадь земельного участка – не подлежит установлению. Предельные минимальные и максимальные размеры земельных участков - не подлежат установлению.
Административные здания организаций, обеспечивающих предоставление коммунальных услуг (3.1.2)	Предельные минимальные/максимальные размеры земельных участков не подлежат установлению. Минимальная площадь земельного участка – 500 кв. м. Максимальная площадь земельного участка – не подлежит установлению.
Бытовое обслуживание (3.3)	Предельные минимальные/максимальные размеры земельных участков не подлежат установлению. Минимальная площадь земельного участка – 500 кв.м. Максимальная площадь земельного участка – 4000 кв.м.
Религиозное использование (3.7)	Предельные минимальные/максимальные размеры земельных участков не подлежат установлению. Минимальная площадь земельного участка

	<p>– 500 кв.м.  Максимальная площадь земельного участка  – 0,3 га.</p>
•Амбулаторное ветеринарное обслуживание (3.10.1)	<p>Предельные минимальные/максимальные размеры земельных участков не подлежат установлению.  Предельные максимальные размеры земельных участков - не подлежат установлению.  Минимальная площадь земельного участка  – 200 кв.м.  Максимальная площадь земельного участка  – 5 га.</p>
Деловое управление (4.1)	<p>Предельные минимальные/максимальные размеры земельных участков не подлежат установлению.  Минимальная площадь земельного участка  – 0,05 га.  Максимальная площадь земельного участка  – 0,5 га</p>
Рынки (4.3)	<p>Предельные минимальные и максимальные размеры земельных участков не подлежат установлению.  Минимальная площадь земельного участка  – 0,01 га.  Максимальная площадь земельного участка  – 1 га.</p>
Магазины (4.4)	<p>Предельные минимальные и максимальные размеры земельных участков не подлежат установлению.  Минимальная площадь земельного участка  – 0,01 га.  Максимальная площадь земельного участка  – 0,2 га.</p>
Банковская и страховая деятельность (4.5)	<p>Предельные минимальные/максимальные размеры земельных участков не подлежат установлению.  Минимальная площадь земельного участка  – 0,05 га.  Максимальная площадь земельного участка  – 1 га.</p>
Общественное питание (4.6)	<p>Предельные минимальные/максимальные размеры земельных участков не подлежат установлению.  Минимальная площадь земельного участка  – 0,02 га.  Максимальная площадь земельного участка  – не подлежит установлению.</p>
Гостиничное обслуживание (4.7)	<p>Предельные минимальные/максимальные размеры земельных участков не подлежат установлению.</p>

	<p>Минимальная площадь земельного участка – 0,05 га.  Максимальная площадь земельного участка – 0,7 га.</p>
Спорт (5.1)	<p>Предельные  Минимальные и максимальные размеры земельных участков не подлежат установлению.  Минимальная площадь земельного участка – 0,01 га.  Максимальная площадь земельного участка – 5 га.</p>
Строительная промышленно (6.6)	<p>Предельные минимальные и максимальные размеры земельных участков не подлежат установлению.  Минимальная площадь земельного участка – 1000 кв.м.  Максимальная площадь земельного участка – 70 000 кв. м.</p>
Склады (6.9)	<p>Предельные минимальные/максимальные размеры земельных участков не подлежат установлению.  Предельные максимальные размеры земельных участков - не подлежат установлению.  Минимальная площадь земельного участка – не установлены  Максимальная площадь земельного участка – не установлены.</p>
Стоянка транспортных средств (4.9.2)	<p>Предельные минимальные и максимальные размеры земельных участков не подлежат установлению.  Минимальная площадь земельного участка – 1000 кв.м.  Максимальная площадь земельного участка – 1 га.</p>
Обеспечение внутреннего правопорядка (8.3)	<p>Предельные минимальные/максимальные размеры земельных участков не подлежат установлению.  Предельные максимальные размеры земельных участков - не подлежат установлению.  Минимальная площадь земельного участка – 100 кв.м.  Максимальная площадь земельного участка – 10 500 кв.м.</p>

Основные виды разрешенного использования земельных участков и объектов капитального строительства для зоны ОД1:  
Блокированная жилая застройка 2.3

Предоставление коммунальных услуг 3.1.1  
 Социальное обслуживание 3.2  
 Здравоохранение 3.4  
 Стационарное медицинское обслуживание 3.4.2  
 Образование и просвещение 3.5  
 Культурное развитие 3.6  
 Религиозное использование 3.7  
 Обеспечение научной деятельности 3.9  
 Предпринимательство 4.0  
 Деловое управление 4.1  
 Объекты торговли (торговые центры, торгово-развлекательные центры) 4.2  
 Рынки 4.3  
 Магазины 4.4  
 Гостиничное обслуживание 4.7  
 Служебные гаражи 4.9  
 Объекты дорожного сервиса 4.9.1  
 Стоянка транспортных средств 4.9.2.  
 Спорт 5.1  
 Обеспечение внутреннего правопорядка 8.3  
 Земельные участки (территории) общего пользования 12.0  
 Улично-дорожная сеть 12.0.1  
 Благоустройство территории 12.0.2  
 Ведение огородничества 13.1

Предельные (минимальные и (или) максимальные) размеры земельных участков и предельные параметры разрешенного строительства (основные виды разрешенного использования) для зоны ОД 1:

Виды разрешенного использования и код	Предельные (минимальные и (или) максимальные) размеры земельных участков, в том числе их площадь
Блокированная жилая застройка (2.3.)	Предельные минимальные размеры земельных участков: длина – 15 м; ширина – 15 м. Предельные максимальные размеры земельных участков - не подлежат установлению. Минимальная площадь земельного участка – 100 кв.м. Максимальная площадь земельного участка – 5000 кв.м.
Предоставление коммунальных услуг (3.1.1.)	Предельные минимальные и максимальные размеры земельных участков не подлежат установлению. Минимальная площадь земельного участка – 0,01 га. Максимальная площадь земельного участка – не подлежит установлению.
Социальное обслуживание (3.2)	Предельные минимальные/максимальные размеры земельных участков не подлежат установлению. Минимальная площадь земельного участка

	<p>– 50 кв.м.  Максимальная площадь земельного участка  – не подлежит установлению.</p>
Здравоохранение (3.4)	<p>Предельные минимальные/максимальные размеры земельных участков не подлежат установлению.  Минимальная площадь земельного участка – 500 кв.м.  Максимальная площадь земельного участка – не подлежит установлению.</p>
Образование и просвещение (3.5)	<p>Предельные минимальные размеры земельных участков - не подлежат установлению.  Минимальная площадь земельного участка – 100 м.  Максимальная площадь земельного участка- 3 га.</p>
Культурное развитие (3.6.)	<p>Предельные минимальные/максимальные размеры земельных участков не подлежат установлению.  Минимальная площадь земельного участка – 500 кв.м.  Максимальная площадь земельного участка – 0,5 га.</p>
Религиозное использование (3.7)	<p>Предельные минимальные/максимальные размеры земельных участков не подлежат установлению.  Минимальная площадь земельного участка – 500 кв.м.  Максимальная площадь земельного участка – 0,3 га.</p>
Обеспечение научной деятельности (3.9)	<p>Предельные минимальные/максимальные размеры земельных участков не подлежат установлению.  Предельные максимальные размеры земельных участков - не подлежат установлению.  Минимальная площадь земельного участка – 100 кв.м.  Максимальная площадь земельного участка – 5 га.</p>
Предпринимательство (4.0)	<p>Предельные минимальные/максимальные размеры земельных участков не подлежат установлению.  Минимальная площадь земельного участка – 400 кв.м.  Максимальная площадь земельного участка – 5000 кв.м.</p>
Деловое управление (4.1)	<p>Предельные минимальные/максимальные размеры земельных участков не подлежат</p>



	<p>установлению.  Минимальная площадь земельного участка – 0,05 га.  Максимальная площадь земельного участка – 0,5 га.</p>
Объекты торговли (торговые центры, торгово-развлекательные центры (комплексы) (4.2)	<p>Предельные  Минимальные и максимальные размеры земельных участков не подлежат установлению.  Минимальная площадь земельного участка – 0,5 га.  Максимальная площадь земельного участка – 1 га.</p>
Рынки (4.3)	<p>Предельные минимальные и максимальные размеры земельных участков не подлежат установлению.  Минимальная площадь земельного участка – 0,01 га.  Максимальная площадь земельного участка – 1 га.</p>
Магазины (4.4)	<p>Предельные минимальные и максимальные размеры земельных участков не подлежат установлению.  Минимальная площадь земельного участка – 0,01 га.  Максимальная площадь земельного участка – 0,2 га.</p>
Гостиничное обслуживание (4.7)	<p>Предельные минимальные/максимальные размеры земельных участков не подлежат установлению.  Минимальная площадь земельного участка – 0,05 га.  Максимальная площадь земельного участка – 0,7 га.</p>
Служебные гаражи (4.9)	<p>Предельные минимальные и максимальные размеры земельных участков не подлежат установлению.  Минимальная площадь земельного участка – 100 кв.м.  Максимальная площадь земельного участка – 1 га.</p>
Объекты дорожного сервиса (4.9.1)	<p>Предельные минимальные и максимальные размеры земельных участков не подлежат установлению.  Минимальная площадь земельного участка – 1000 кв.м.  Максимальная площадь земельного участка – 1 га.</p>
Спорт (5.1)	<p>Предельные  Минимальные и максимальные размеры земельных участков не подлежат установлению.</p>

	Минимальная площадь земельного участка – 0,01 га. Максимальная площадь земельного участка – 5 га.
Обеспечение внутреннего правопорядка (8.3)	Предельные минимальные/максимальные размеры земельных участков не подлежат установлению. Предельные максимальные размеры земельных участков - не подлежат установлению. Минимальная площадь земельного участка – 100 кв.м. Максимальная площадь земельного участка – 10 000 кв.м.
Земельные участки (территории) общего пользования (12.0)	Предельные минимальные/максимальные размеры земельных участков - не подлежат установлению.
Улично-дорожная сеть (12.0.1)	Не подлежат установлению.
Благоустройство территории (12.0.2)	Не подлежат установлению.
Ведение огородничества (13.1)	Предельные минимальные/максимальные размеры земельных участков не подлежат установлению. Минимальная площадь земельного участка - 80 кв.м. Максимальная площадь земельного участка - 2000 кв.м.

Условно разрешенные виды разрешенного использования земельных участков и объектов капитального строительства для зоны ОД 1:

- Для индивидуального жилищного строительства 2.1
- Малоэтажная многоквартирная жилая застройка 2.1.1
- Средне-этажная жилая застройка 2.5
- Специальная деятельность 12.2

Предельные (минимальные и (или) максимальные) размеры земельных участков и предельные параметры разрешенного строительства (условно разрешенные виды) для зоны ОД 1:

<b>Виды разрешенного использования и код</b>	<b>Предельные (минимальные и (или) максимальные) размеры земельных участков, в том числе их площадь</b>
Для индивидуального жилищного строительства (2.1)	Предельные минимальные размеры земельных участков: длина – 14 м; ширина – 14 м. Предельные максимальные размеры земельных участков- не устанавливаются. Минимальная площадь земельного участка 500 кв. м. Максимальная площадь земельного участка 3000 кв.м. Для земельных участков, поставленных

	на государственный кадастровый учет до принятия настоящих Правил землепользования и застройки предельные максимальные и минимальные размеры земельных участков не подлежат установлению.
Малоэтажная многоквартирная жилая застройка (2.1.1)	Минимальная площадь земельного участка – 300 кв.м. Максимальная площадь земельного участка – 1га. Предельные минимальные и максимальные размеры земельных участков - не подлежат установлению.
Средне-этажная жилая застройка (2.5)	Предельные минимальные размеры земельных участков - не подлежат установлению (принимаются на основании расчетов) Предельные максимальные размеры земельных участков - не подлежат установлению. Минимальная площадь земельного участка – 1500 кв.м. Максимальная площадь земельного участка – 1.0 га
Специальная деятельность (12.2)	Предельные минимальные/максимальные размеры земельных участков - не подлежат установлению.

Основные виды разрешенного использования земельных участков и объектов капитального строительства для зоны ОД 2:

Предоставление коммунальных услуг 3.1.1

Социальное обслуживание 3.2

Здравоохранение 3.4

Стационарное медицинское обслуживание 3.4.2

Образование и просвещение 3.5

Культурное развитие 3.6

Религиозное использование 3.7

Предпринимательство 4.0

Рынки 4.3

Спорт 5.1

Санаторная деятельность 9.2.1

Земельные участки (территории) общего пользования 12.0

Улично-дорожная сеть 12.0.1

Благоустройство территории 12.0.2

Объекты торговли (торговые центры, торгово-развлекательные центры) 4.2

Предельные (минимальные и (или) максимальные) размеры земельных участков и предельные параметры разрешенного строительства (основные виды разрешенного использования) для зоны ОД 2:

<b>Виды разрешенного использования и код</b>	<b>Предельные (минимальные и (или) максимальные) размеры земельных участков, в том числе их площадь</b>
Предоставление коммунальных услуг (3.1.1.)	Предельные минимальные и максимальные размеры земельных участков не подлежат установлению. Минимальная площадь земельного участка – 0,01 га. Максимальная площадь земельного участка – не подлежит установлению.
Социальное обслуживание (3.2)	Предельные минимальные/максимальные размеры земельных участков не подлежат установлению. Минимальная площадь земельного участка – 50 кв.м. Максимальная площадь земельного участка – не подлежит установлению.
Здравоохранение (3.4)	Предельные минимальные/максимальные размеры земельных участков не подлежат установлению. Минимальная площадь земельного участка – 500 кв.м. Максимальная площадь земельного участка – не подлежит установлению.
Образование и просвещение (3.5)	Предельные минимальные размеры земельных участков - не подлежат установлению. Минимальная площадь земельного участка – 100 м. Максимальная площадь земельного участка- 3 га.
Культурное развитие (3.6.)	Предельные минимальные/максимальные размеры земельных участков не подлежат установлению. Минимальная площадь земельного участка – 500 кв.м. Максимальная площадь земельного участка – 0,5 га.
Религиозное использование (3.7)	Предельные минимальные/максимальные размеры земельных участков не подлежат установлению. Минимальная площадь земельного участка – 500 кв.м. Максимальная площадь земельного участка – 0,3 га.
Предпринимательство (4.0)	Предельные минимальные/максимальные размеры земельных участков не подлежат установлению. Минимальная площадь земельного участка – 400 кв.м. Максимальная площадь земельного участка – 5000 кв.м.

Рынки (4.3)	Предельные минимальные и максимальные размеры земельных участков не подлежат установлению. Минимальная площадь земельного участка – 0,01 га. Максимальная площадь земельного участка – 1 га.
Спорт (5.1)	Предельные минимальные и максимальные размеры земельных участков не подлежат установлению. Минимальная площадь земельного участка – 0,01 га. Максимальная площадь земельного участка – 5 га.
Санаторная деятельность (9.2.1)	Предельные минимальные/максимальные размеры земельных участков не подлежат установлению. Минимальная площадь земельного участка – 5000 кв.м. Максимальная площадь земельного участка – 50 000 кв.м.
Земельные участки (территории) общего пользования (12.0)	Предельные минимальные/максимальные размеры земельных участков - не подлежат установлению.
Улично-дорожная сеть (12.0.1)	Не подлежат установлению.
Благоустройство территории (12.0.2)	Не подлежат установлению.
Объекты торговли (торговые центры, торгово-развлекательные центры (комплексы) (4.2)	Предельные минимальные и максимальные размеры земельных участков не подлежат установлению. Минимальная площадь земельного участка – 0,5 га. Максимальная площадь земельного участка – 1 га.

Условно разрешенные виды разрешенного использования земельных участков и объектов капитального строительства для зоны ОД 2:

- Для индивидуального жилищного строительства 2.1
- Малоэтажная многоквартирная жилая застройка 2.1.1
- Блокированная жилая застройка 2.3
- Среднеэтажная жилая застройка 2.5
- Магазины 4.4

Предельные (минимальные и (или) максимальные) размеры земельных участков и предельные параметры разрешенного строительства (условно разрешенные виды) для зоны ОД 2:

<b>Виды разрешенного использования и код</b>	<b>Предельные (минимальные и (или) максимальные) размеры земельных участков, в том числе их площадь</b>
--	---

<p>Для индивидуального жилищного строительства (2.1)</p>	<p>Предельные минимальные размеры земельных участков: длина – 14 м; ширина – 14 м.          Предельные максимальные размеры земельных участков- не устанавливаются.          Минимальная площадь земельного участка 500 кв. м.          Максимальная площадь земельного участка 3000 кв.м.          Для земельных участков, поставленных на государственный кадастровый учет до принятия настоящих Правил землепользования и застройки предельные максимальные и минимальные размеры земельных участков не подлежат установлению.</p>
<p>Малоэтажная многоквартирная жилая застройка (2.1.1)</p>	<p>Минимальная площадь земельного участка – 300 кв.м.          Максимальная площадь земельного участка – 1га.          Предельные минимальные и максимальные размеры земельных участков - не подлежат установлению.</p>
<p>Блокированная жилая застройка (2.3.)</p>	<p>Предельные минимальные размеры земельных участков: длина – 15 м; ширина – 15 м.          Предельные максимальные размеры земельных участков - не подлежат установлению.          Минимальная площадь земельного участка – 100 кв.м.          Максимальная площадь земельного участка – 5000 кв.м.</p>
<p>Средне-этажная жилая застройка (2.5)</p>	<p>Предельные минимальные размеры земельных участков - не подлежат установлению (принимаются на основании расчетов)          Предельные максимальные размеры земельных участков - не подлежат установлению.          Минимальная площадь земельного участка – 1500 кв.м.          Максимальная площадь земельного участка – 1.0 га</p>
<p>Магазины (4.4)</p>	<p>Предельные минимальные и максимальные размеры земельных участков не подлежат установлению.</p>

	Минимальная площадь земельного участка – 0,01 га. Максимальная площадь земельного участка – 0,2 га.
--	--

Основные виды разрешенного использования земельных участков и объектов капитального строительства для зоны П:

- Размещение гаражей для собственных нужд 2.7.2
- Сельскохозяйственное использования 1.0
- Предоставление коммунальных услуг 3.1.1
- Магазины 4.4
- Служебные гаражи 4.9.
- Объекты дорожного сервиса 4.9.1
- Оборудованные площадки для занятий спортом 5.1.4
- Легкая промышленность 6.3
- Пищевая промышленность 6.4
- Строительная промышленность 6.6
- Энергетика 6.7
- Связь 6.8
- Склады 6.9
- Обеспечение внутреннего правопорядка 8.3
- Складские площадки 6.9.1
- Хранение автотранспорта 2.7.1
- Земельные участки (территории) общего пользования 12.0
- Улично-дорожная сеть 12.0.1
- Благоустройство территории 12.0.2

Предельные (минимальные и (или) максимальные) размеры земельных участков и предельные параметры разрешенного строительства (основные виды разрешенного использования) для зоны П:

<b>Виды разрешенного использования и код</b>	<b>Предельные (минимальные и (или) максимальные) размеры земельных участков, в том числе их площадь</b>
Размещение гаражей для собственных нужд (2.7.9)	Предельные минимальные и максимальные размеры земельных участков - не подлежат установлению. Минимальная площадь земельного участка – 15 кв.м. Максимальная площадь земельного участка – 100 кв.м.
Сельскохозяйственное использования (1.0)	Минимальная площадь земельного участка – 1000 кв. м Максимальная площадь земельного участка – не подлежит установлению. Предельные минимальные и максимальные размеры земельных участков - не подлежат установлению.
Предоставление коммунальных услуг (3.1.1.)	Предельные минимальные и максимальные размеры земельных участков не подлежат установлению. Минимальная площадь земельного участка – 0,01 га. Максимальная площадь земельного участка

	– не подлежит установлению.
Магазины (4.4)	Предельные минимальные и максимальные размеры земельных участков не подлежат установлению. Минимальная площадь земельного участка – 0,01 га. Максимальная площадь земельного участка – 0,2 га.
Служебные гаражи (4.9)	Предельные минимальные и максимальные размеры земельных участков не подлежат установлению. Минимальная площадь земельного участка – 100 кв.м. Максимальная площадь земельного участка – 1 га.
Объекты дорожного сервиса (4.9.1)	Предельные минимальные и максимальные размеры земельных участков не подлежат установлению. Минимальная площадь земельного участка – 1000 кв.м. Максимальная площадь земельного участка – 1 га.
Оборудованные площадки для занятий спортом (5.1.4)	Предельные минимальные/максимальные размеры земельных участков не подлежат установлению. Минимальная площадь земельного участка – не подлежит установлению. Максимальная площадь земельного участка – не подлежит установлению
Легкая промышленность (6.3)	Предельные минимальные и максимальные размеры земельных участков не подлежат установлению. Минимальная площадь земельного участка – 0,1 га. Максимальная площадь земельного участка – 7 га.
Пищевая промышленность (6.4)	Предельные минимальные/максимальные размеры земельных участков не подлежат установлению. Минимальная площадь земельного участка – 1000 кв.м. Максимальная площадь земельного участка – 70 000 кв.м.
Строительная промышленность (6.6)	Предельные минимальные и максимальные размеры земельных участков не подлежат установлению. Минимальная площадь земельного участка – 1000 кв.м. Максимальная площадь земельного участка – 70 000 кв. м.
Энергетика (6.7)	Предельные минимальные и максимальные размеры земельных участков не подлежат



	<p>установлению.  Минимальная площадь земельного участка не подлежит установлению.  Максимальная площадь земельного участка - не подлежит установлению.</p>
Связь (6.8)	<p>Предельные минимальные и максимальные размеры земельных участков не подлежат установлению.  Минимальная площадь земельного участка – не подлежит установлению.  Максимальная площадь земельного участка – не подлежит установлению.</p>
Склады (6.9)	<p>Предельные минимальные/максимальные размеры земельных участков не подлежат установлению.  Предельные максимальные размеры земельных участков - не подлежат установлению.  Минимальная площадь земельного участка – не установлены  Максимальная площадь земельного участка – не установлены</p>
Обеспечение внутреннего правопорядка (8.3)	<p>Предельные минимальные/максимальные размеры земельных участков не подлежат установлению.  Предельные максимальные размеры земельных участков - не подлежат установлению. Минимальная площадь земельного участка – 100 кв.м.  Максимальная площадь земельного участка – 10 000 кв.м.</p>
Складские площадки (6.9.1)	<p>Предельные минимальные и максимальные размеры земельных участков не подлежат установлению.  Минимальная площадь земельного участка – 500 кв. м.  Максимальная площадь земельного участка – 10 000 га.</p>
Хранение автотранспорта (2.7.1)	<p>Предельные минимальные и максимальные размеры земельных участков - не подлежат установлению.  Минимальная площадь земельного участка – 15 кв.м.  Максимальная площадь земельного участка – 100 кв.м.</p>
Земельные участки (территории) общего пользования (12.0)	<p>Предельные минимальные/максимальные размеры земельных участков - не подлежат установлению.</p>
Улично-дорожная сеть (12.0.1)	<p>Не подлежат установлению.</p>
Благоустройство территории (12.0.2)	<p>Не подлежат установлению.</p>

Условно разрешенные виды разрешенного использования земельных участков и объектов капитального строительства для зоны П:

Общежития 3.2.4

Ветеринарное обслуживание 3.10

Гостиничное обслуживание 4.7

Предельные (минимальные и (или) максимальные) размеры земельных участков и предельные параметры разрешенного строительства (условно разрешенные виды) для зоны ОД 2:

Виды разрешенного использования и код	Предельные (минимальные и (или) максимальные) размеры земельных участков, в том числе их площадь
Общежития (3.2.4)	<p>Предельные минимальные размеры земельных участков - не подлежат установлению (принимаются на основании расчетов)</p> <p>Предельные максимальные размеры земельных участков - не подлежат установлению.</p> <p>Минимальная площадь земельного участка – 1000 кв.м.</p> <p>Максимальная площадь земельного участка – не подлежит установлению.</p>
Ветеринарное обслуживание (3.10)	<p>Предельные минимальные/максимальные размеры земельных участков не подлежат установлению.</p> <p>Предельные максимальные размеры земельных участков - не подлежат установлению.</p> <p>Минимальная площадь земельного участка – 200 кв.м.</p> <p>Максимальная площадь земельного участка – 5 га.</p>
Гостиничное обслуживание (4.7)	<p>Предельные минимальные/максимальные размеры земельных участков не подлежат установлению.</p> <p>Минимальная площадь земельного участка – 0,05 га.</p> <p>Максимальная площадь земельного участка – 0,7 га.</p>

Основные виды разрешенного использования земельных участков и объектов капитального строительства зоны И:

Предоставление коммунальных услуг 3.1.1

Энергетика 6.7

Связь 6.8

Складские площадки 6.9.1

Трубопроводный транспорт 7.5

Специальное пользование водными объектами 11.2

Гидротехнические сооружения 11.3  
Земельные участки (территории) общего пользования 12.0

Предельные (минимальные и (или) максимальные) размеры земельных участков и предельные параметры разрешенного строительства (основные виды разрешенного использования) для зоны И:

<b>Виды разрешенного использования и код</b>	<b>Предельные (минимальные и (или) максимальные) размеры земельных участков, в том числе их площадь</b>
Предоставление коммунальных услуг (3.1.1.)	Предельные минимальные и максимальные размеры земельных участков не подлежат установлению. Минимальная площадь земельного участка – 0,01 га. Максимальная площадь земельного участка – не подлежит установлению.
Энергетика (6.7)	Предельные минимальные и максимальные размеры земельных участков не подлежат установлению. Минимальная площадь земельного участка не подлежит установлению. Максимальная площадь земельного участка - не подлежит установлению.
Связь (6.8)	Предельные минимальные и максимальные размеры земельных участков не подлежат установлению. Минимальная площадь земельного участка – не подлежит установлению. Максимальная площадь земельного участка – не подлежит установлению.
Складские площадки (6.9.1)	Предельные минимальные и максимальные размеры земельных участков не подлежат установлению. Минимальная площадь земельного участка – 500 кв. м. Максимальная площадь земельного участка – 10 000 га.
Трубопроводный транспорт (7.5)	Не подлежат установлению.
Специальное пользование водными объектами (11.2)	Не подлежат установлению.
Гидротехнические сооружения (11.3)	Не подлежат установлению.
Земельные участки (территории) общего пользования (12.0)	Предельные минимальные/максимальные размеры земельных участков - не подлежат установлению.

Условно разрешенные виды разрешенного использования земельных участков и объектов капитального строительства для зоны И:

- Служебные гаражи 4.9
- Склады 6.9
- Специальная деятельность 12.2

Предельные (минимальные и (или) максимальные) размеры земельных участков и предельные параметры разрешенного строительства (условно разрешенные виды) для зоны И:

<b>Виды разрешенного использования и код</b>	<b>Предельные (минимальные и (или) максимальные) размеры земельных участков, в том числе их площадь</b>
Служебные гаражи (4.9)	Предельные минимальные и максимальные размеры земельных участков не подлежат установлению. Минимальная площадь земельного участка – 100 кв.м. Максимальная площадь земельного участка – 1 га.
Склады (6.9)	Предельные минимальные/максимальные размеры земельных участков не подлежат установлению. Предельные максимальные размеры земельных участков - не подлежат установлению. Минимальная площадь земельного участка – не установлены Максимальная площадь земельного участка – не установлены
Специальная деятельность (12.2)	Предельные минимальные/максимальные размеры земельных участков - не подлежат установлению.

Основные виды разрешенного использования земельных участков и объектов капитального строительства зоны Р1:

Предоставление коммунальных услуг 3.1.1

Отдых (рекреация) 5.0

Земельные участки (территории) общего пользования 12.0

Улично-дорожная сеть 12.0.1

Благоустройство территории 12.0.2

Предельные (минимальные и (или) максимальные) размеры земельных участков и предельные параметры разрешенного строительства (основные виды разрешенного использования) для зоны Р1:

<b>Виды разрешенного использования и код</b>	<b>Предельные (минимальные и (или) максимальные) размеры земельных участков, в том числе их площадь</b>
Предоставление коммунальных услуг (3.1.1.)	Предельные минимальные и максимальные размеры земельных участков не подлежат установлению. Минимальная площадь земельного участка – 0,01 га. Максимальная площадь земельного участка – не подлежит установлению.
Отдых (рекреация) (5.0)	Предельные минимальные и максимальные

	размеры земельных участков не подлежат установлению. Минимальная площадь земельного участка – 1000 кв.м. Максимальная площадь земельного участка – 5 га.
Земельные участки (территории) общего пользования (12.0)	Предельные минимальные/максимальные размеры земельных участков - не подлежат установлению.
Улично-дорожная сеть (12.0.1)	Не подлежат установлению.
Благоустройство территории (12.0.2)	Не подлежат установлению.

Условно разрешенные виды разрешенного использования земельных участков и объектов капитального строительства для зоны Р1:

Специальная деятельность 12.2

Предельные (минимальные и (или) максимальные) размеры земельных участков и предельные параметры разрешенного строительства (условно разрешенные виды) для зоны Р1:

<b>Виды разрешенного использования и код</b>	<b>Предельные (минимальные и (или) максимальные) размеры земельных участков, в том числе их площадь</b>
Специальная деятельность (12.2)	Предельные минимальные/максимальные размеры земельных участков - не подлежат установлению.

Основные виды разрешенного использования земельных участков и объектов капитального строительства зоны Р 3

Запас 12.3

Земельные участки (территории) общего пользования 12.0

Предельные (минимальные и (или) максимальные) размеры земельных участков и предельные параметры разрешенного строительства (основные виды разрешенного использования) для зоны Р 3:

<b>Виды разрешенного использования и код</b>	<b>Предельные (минимальные и (или) максимальные) размеры земельных участков, в том числе их площадь</b>
Запас (12.3)	Строительство объектов капитального строительства запрещено
Земельные участки (территории) общего пользования (12.0)	Предельные минимальные/максимальные размеры земельных участков - не подлежат установлению.

Условно разрешенные виды использования земельных участков и объектов капитального строительства для зоны Р 3 не предусмотрены.

Основные виды разрешенного использования земельных участков и объектов капитального строительства зоны СХ 4:

Сенокосение 1.19

Для ведения личного подсобного хозяйства 2.2

Предоставление коммунальных услуг 3.1.1  
 Ведение огородничества 13.1  
 Ведения садоводства 13.2

Предельные (минимальные и (или) максимальные) размеры земельных участков и предельные параметры разрешенного строительства (основные виды разрешенного использования) для зоны СХ 4:

Виды разрешенного использования и код	Предельные (минимальные и (или) максимальные) размеры земельных участков, в том числе их площадь
Сенокошение (1.19)	Минимальная площадь земельного участка – 500 м. Максимальная площадь земельного участка – не подлежит установлению. Предельные минимальные и максимальные размеры земельных участков - не подлежат установлению
Для ведения личного подсобного хозяйства (2.2)	Предельные минимальные размеры земельных участков: длина – 15 м; ширина – 10 м. Предельные максимальные размеры земельных участков - не подлежат установлению. Минимальная площадь земельного участка – 150 кв.м. Максимальная площадь земельного участка – 5000 кв.м. Для земельных участков, поставленных на государственный кадастровый учет до принятия настоящих Правил землепользования и застройки предельные максимальные и минимальные размеры земельных участков не подлежат установлению.
Предоставление коммунальных услуг (3.1.1.)	Предельные минимальные и максимальные размеры земельных участков не подлежат установлению. Минимальная площадь земельного участка – 0,01 га. Максимальная площадь земельного участка – не подлежит установлению.
Ведение огородничества (13.1)	Предельные минимальные/максимальные размеры земельных участков не подлежат установлению. Минимальная площадь земельного участка - 80 кв.м. Максимальная площадь земельного участка - 2000 кв.м.
Ведение садоводства (13.2)	Предельные минимальные/максимальные размеры земельных участков не подлежат установлению.

	Минимальная площадь земельного участка – 200 кв.м. Максимальная площадь земельного участка – 1000 кв.м
--	---

Условно разрешенные виды разрешенного использования земельных участков и объектов капитального строительства для зоны СХ 4:

Специальная деятельность 12.2

Предельные (минимальные и (или) максимальные) размеры земельных участков и предельные параметры разрешенного строительства (условно разрешенные виды) для зоны Р1:

<b>Виды разрешенного использования и код</b>	<b>Предельные (минимальные и (или) максимальные) размеры земельных участков, в том числе их площадь</b>
Специальная деятельность (12.2)	Предельные минимальные/максимальные размеры земельных участков - не подлежат установлению.

Подробная информация о земельных участках, расположенных в границах проектируемой территории, приведена в таблице 3 «Экспликация земельных участков фактического землепользования».

### 1.1.3 Описание предлагаемых проектных решений

С учетом произведенных измерений и результата анализа имеющихся документов об объектах недвижимости, расположенных в кадастровом квартале 59:16:1250102 проектом межевания, предлагается:

1) Установить красные линии с учетом сформированных земельных участков и предусмотренных проектом изменяемых границ земельных участков. Координаты поворотных точек границ красных линий приведены в таблице 1 «Ведомость координат поворотных точек границ красных линий»;

2) Установить местоположение границ и площади земельных участков с кадастровыми номерами:

59:16:1250102:1,	59:16:1250102:100,	59:16:1250102:12,	59:16:1250102:13,
59:16:1250102:16,	59:16:1250102:18,	59:16:1250102:19,	59:16:1250102:20,
59:16:1250102:22,	59:16:1250102:24,	59:16:1250102:25,	59:16:1250102:26,
59:16:1250102:29,	59:16:1250102:31,	59:16:1250102:32,	59:16:1250102:33,
59:16:1250102:34,	59:16:1250102:38,	59:16:1250102:36,	59:16:1250102:41,
59:16:1250102:43,	59:16:1250102:439,	59:16:1250102:47,	59:16:1250102:56,
59:16:1250102:57,	59:16:1250102:58,	59:16:1250102:59,	59:16:1250102:61,
59:16:1250102:62,	59:16:1250102:63,	59:16:1250102:64,	59:16:1250102:65,
59:16:1250102:66,	59:16:1250102:67,	59:16:1250102:68,	59:16:1250102:69,
59:16:1250102:70,	59:16:1250102:71, 74,	59:16:1250102:75,	59:16:1250102:76,
59:16:1250102:77,	59:16:1250102:78,	59:16:1250102:8,	59:16:1250102:81,
59:16:1250102:82,	59:16:1250102:83,	59:16:1250102:88,	59:16:1250102:9

в соответствии с фактическими границами на местности.

2.1. Уточнить местоположение границы и площади земельного участка с кадастровым номером 59:16:1250102:1. Границы сформированы по фактическому землепользованию, а также частично закреплены на местности объектом искусственного происхождения (забором), с учетом объектов недвижимости, находящихся на земельном участке. Декларированная площадь по сведениям ЕГРН 3500 кв.м. Площадь уточняемого земельного участка увеличилась в пределах минимального значения установленного для вида разрешенного использования и составила 3600 кв.м.;

2.2. Исправить реестровую ошибку в местоположении границ земельного участка с кадастровым номером 59:16:1250102:10 путем внесения уточненных координат в ЕГРН. Границы земельного участка, сведения о которых содержатся в ЕГРН, не соответствуют фактическим границам земельного участка. Выявлен факт смещения границ земельного участка и несоответствие исторически сложившихся фактических границ земельного участка. Границы участка исправлены по ограждению между земельными участками. Площадь по ЕГРН составляет 2073 кв. м. Исправленная площадь увеличилась в пределах минимального значения установленного для вида разрешенного использования, и составила 2217 кв.м.;

2.3. Уточнить местоположение границы и площади земельного участка с кадастровым номером 59:16:1250102:100. Границы сформированы по фактическому землепользованию, а также частично закреплены на местности объектом искусственного происхождения (забором), с учетом объектов недвижимости, находящихся на земельном участке. Декларированная площадь по сведениям ЕГРН 646 кв.м. Площадь уточняемого земельного участка увеличилась в пределах минимального значения установленного для вида разрешенного использования и составила 679 кв.м.;

2.4. Исправить реестровую ошибку в местоположении границ земельного участка с кадастровым номером 59:16:1250102:103 путем внесения уточненных координат в ЕГРН. Границы земельного участка, сведения о которых содержатся в ЕГРН, не соответствуют фактическим границам земельного участка. Выявлен факт смещения границ земельного участка и несоответствие исторически сложившихся фактических границ земельного участка



участка. Границы участка исправлены по ограждению между земельными участками. Площадь по ЕГРН составляет 2500 кв. м. Исправленная площадь уменьшилась не более чем на 10% и составила 2423 кв.м.;

2.5. Уточнить местоположение границы и площади земельного участка с кадастровым номером 59:16:1250102:104. Границы сформированы по фактическому землепользованию, а также частично закреплены на местности объектом искусственного происхождения (забором), с учетом объектов недвижимости, находящихся на земельном участке. Уточненная по сведениям ЕГРН 173 кв.м. Площадь уточняемого земельного участка увеличилась в пределах минимального значения установленного для вида разрешенного использования и составила 174 кв.м.;

2.6. Исправить реестровую ошибку в местоположении границ земельного участка с кадастровым номером 59:16:1250102:11 путем внесения уточненных координат в ЕГРН. Границы земельного участка, сведения о которых содержатся в ЕГРН, не соответствуют фактическим границам земельного участка. Выявлен факт смещения границ земельного участка и несоответствие исторически сложившихся фактических границ земельного участка. Границы участка исправлены по ограждению между земельными участками. Площадь по ЕГРН составляет 1650 кв. м. Исправленная площадь увеличилась в пределах минимального значения установленного для вида разрешенного использования, и составила 1651 кв.м.;

2.7. Уточнить местоположение границы и площади земельного участка с кадастровым номером 59:16:1250102:12. Границы сформированы по фактическому землепользованию, а также частично закреплены на местности объектом искусственного происхождения (забором), с учетом объектов недвижимости, находящихся на земельном участке. Декларированная площадь по сведениям ЕГРН 1653 кв.м. Площадь уточняемого земельного участка уменьшилась менее чем на 10% и составила 1644 кв.м.;

2.8. Уточнить местоположение границы и площади земельного участка с кадастровым номером 59:16:1250102:13. Границы сформированы по фактическому землепользованию, а также частично закреплены на местности объектом искусственного происхождения (забором), с учетом объектов недвижимости, находящихся на земельном участке. Декларированная площадь по сведениям ЕГРН 1913 кв.м. Площадь уточняемого земельного участка увеличилась в пределах минимального значения установленного для вида разрешенного использования и составила 2023 кв.м.;

2.9. Исправить реестровую ошибку в местоположении границ земельного участка с кадастровым номером 59:16:1250102:131 путем внесения уточненных координат в ЕГРН. Границы земельного участка, сведения о которых содержатся в ЕГРН, не соответствуют фактическим границам земельного участка. Выявлен факт смещения границ земельного участка и несоответствие исторически сложившихся фактических границ земельного участка. Границы участка исправлены по ограждению между земельными участками. Площадь по ЕГРН составляет 15814 кв. м. Исправленная площадь увеличилась не более чем на 10% и составила 16067 кв.м.;

2.10. Уточнить местоположение границы и площади земельного участка с кадастровым номером 59:16:1250102:132. Границы сформированы по фактическому землепользованию, а также частично закреплены на местности объектом искусственного происхождения (забором), с учетом объектов недвижимости, находящихся на земельном участке. Уточненная площадь по сведениям ЕГРН 1838 кв.м. Площадь уточняемого земельного участка уменьшилась не более чем на 10% и составила 1778 кв.м.;

2.11. Уточнить местоположение границы и площади земельного участка с кадастровым номером 59:16:1250102:133. Границы сформированы по фактическому землепользованию, а также частично закреплены на местности объектом искусственного происхождения (забором), с учетом объектов недвижимости, находящихся на земельном участке. Уточненная площадь по сведениям ЕГРН 1167 кв.м. Площадь уточняемого

земельного участка увеличилась в пределах минимального значения установленного для вида разрешенного использования и составила 1278 кв.м.;

2.12. Уточнить местоположение границы и площади земельного участка с кадастровым номером 59:16:1250102:14. Границы сформированы по фактическому землепользованию, а также частично закреплены на местности объектом искусственного происхождения (забором), с учетом объектов недвижимости, находящихся на земельном участке. Уточненная площадь по сведениям ЕГРН 1325 кв.м. Площадь уточняемого земельного участка увеличилась в пределах минимального значения установленного для вида разрешенного использования и составила 1455 кв.м.;

2.13. Уточнить местоположение границы и площади земельного участка с кадастровым номером 59:16:1250102:15. Границы сформированы по фактическому землепользованию, а также частично закреплены на местности объектом искусственного происхождения (забором), с учетом объектов недвижимости, находящихся на земельном участке. Уточненная площадь по сведениям ЕГРН 1759 кв.м. Площадь уточняемого земельного участка увеличилась в пределах минимального значения установленного для вида разрешенного использования и составила 1760 кв.м.;

2.14. Исправить реестровую ошибку в местоположении границ земельного участка с кадастровым номером 59:16:1250102:151 путем внесения уточненных координат в ЕГРН. Границы земельного участка, сведения о которых содержатся в ЕГРН, не соответствуют фактическим границам земельного участка. Выявлен факт смещения границ земельного участка и несоответствие исторически сложившихся фактических границ земельного участка. Границы участка исправлены по ограждению между земельными участками. Площадь по ЕГРН составляет 2550 кв. м. Исправленная площадь осталась без изменений;

2.15. Уточнить местоположение границы и площади земельного участка с кадастровым номером 59:16:1250102:16. Границы сформированы по фактическому землепользованию, а также частично закреплены на местности объектом искусственного происхождения (забором), с учетом объектов недвижимости, находящихся на земельном участке. Декларированная площадь по сведениям ЕГРН 1533 кв.м. Площадь уточняемого земельного участка увеличилась в пределах минимального значения установленного для вида разрешенного использования и составила 1683 кв.м.;

2.16. Исправить реестровую ошибку в местоположении границ земельного участка с кадастровым номером 59:16:1250102:17 путем внесения уточненных координат в ЕГРН. Границы земельного участка, сведения о которых содержатся в ЕГРН, не соответствуют фактическим границам земельного участка. Выявлен факт смещения границ земельного участка и несоответствие исторически сложившихся фактических границ земельного участка. Границы участка исправлены по ограждению между земельными участками. Площадь по ЕГРН составляет 1926 кв. м. Исправленная площадь уменьшилась не более чем на 10% и составила 1923 кв.м;

2.17. Уточнить местоположение границы и площади земельного участка с кадастровым номером 59:16:1250102:18. Границы сформированы по фактическому землепользованию, а также частично закреплены на местности объектом искусственного происхождения (забором), с учетом объектов недвижимости, находящихся на земельном участке. Декларированная площадь по сведениям ЕГРН 1585 кв.м. Площадь уточняемого земельного участка увеличилась в пределах минимального значения установленного для вида разрешенного использования и составила 1679 кв.м.;

2.18. Уточнить местоположение границы и площади земельного участка с кадастровым номером 59:16:1250102:19. Границы сформированы по фактическому землепользованию, а также частично закреплены на местности объектом искусственного происхождения (забором), с учетом объектов недвижимости, находящихся на земельном участке. Декларированная площадь по сведениям ЕГРН 1414 кв.м. Площадь уточняемого земельного участка уменьшилась не более чем на 10% и составила 1390 кв.м.;

2.19. Уточнить местоположение границы и площади земельного участка с кадастровым номером 59:16:1250102:20. Границы сформированы по фактическому землепользованию, а также частично закреплены на местности объектом искусственного происхождения (забором), с учетом объектов недвижимости, находящихся на земельном участке. Декларированная площадь по сведениям ЕГРН 1876 кв.м. Площадь уточняемого земельного участка увеличилась в пределах минимального значения установленного для вида разрешенного использования и составила 1934 кв.м.;

2.20. Исправить реестровую ошибку в местоположении границ земельного участка с кадастровым номером 59:16:1250102:21 путем внесения уточненных координат в ЕГРН. Границы земельного участка, сведения о которых содержатся в ЕГРН, не соответствуют фактическим границам земельного участка. Выявлен факт смещения границ земельного участка и несоответствие исторически сложившихся фактических границ земельного участка. Границы участка исправлены по ограждению между земельными участками. Площадь по ЕГРН составляет 2550 кв. м. Исправленная площадь увеличилась не более чем на 10% и составила 2554 кв.м.;

2.21. Уточнить местоположение границы и площади земельного участка с кадастровым номером 59:16:1250102:22. Границы сформированы по фактическому землепользованию, а также частично закреплены на местности объектом искусственного происхождения (забором), с учетом объектов недвижимости, находящихся на земельном участке. Декларированная площадь по сведениям ЕГРН 1800 кв.м. Площадь уточняемого земельного участка увеличилась в пределах минимального значения установленного для вида разрешенного использования и составила 1817 кв.м.;

2.22. Уточнить местоположение границы и площади земельного участка с кадастровым номером 59:16:1250102:24. Границы сформированы по фактическому землепользованию, а также частично закреплены на местности объектом искусственного происхождения (забором), с учетом объектов недвижимости, находящихся на земельном участке. Декларированная площадь по сведениям ЕГРН 1905 кв.м. Площадь уточняемого земельного участка увеличилась в пределах минимального значения установленного для вида разрешенного использования и составила 1963 кв.м.;

2.23. Уточнить местоположение границы и площади земельного участка с кадастровым номером 59:16:1250102:25. Границы сформированы по фактическому землепользованию, а также частично закреплены на местности объектом искусственного происхождения (забором), с учетом объектов недвижимости, находящихся на земельном участке. Декларированная площадь по сведениям ЕГРН 2146 кв.м. Площадь уточняемого земельного участка уменьшилась не более чем на 10% и составила 1960 кв.м.;

2.24. Исправить реестровую ошибку в местоположении границ земельного участка с кадастровым номером 59:16:1250102:27 путем внесения уточненных координат в ЕГРН. Границы земельного участка, сведения о которых содержатся в ЕГРН, не соответствуют фактическим границам земельного участка. Выявлен факт смещения границ земельного участка и несоответствие исторически сложившихся фактических границ земельного участка. Границы участка исправлены по ограждению между земельными участками. Площадь по ЕГРН составляет 2475 кв. м. Исправленная площадь увеличилась в пределах минимального значения установленного для вида разрешенного использования и составила 2476 кв.м.;

2.25. Уточнить местоположение границы и площади земельного участка с кадастровым номером 59:16:1250102:29. Границы сформированы по фактическому землепользованию, а также частично закреплены на местности объектом искусственного происхождения (забором), с учетом объектов недвижимости, находящихся на земельном участке. Декларированная площадь по сведениям ЕГРН 1000 кв.м. Площадь уточняемого земельного участка увеличилась в пределах минимального значения установленного для вида разрешенного использования и составила 1077 кв.м.;



Границы земельного участка, сведения о которых содержатся в ЕГРН, не соответствуют фактическим границам земельного участка. Выявлен факт смещения границ земельного участка и несоответствие исторически сложившихся фактических границ земельного участка. Границы участка исправлены по ограждению между земельными участками. Площадь по ЕГРН составляет 1600 кв. м. Исправленная площадь увеличилась в пределах минимального значения установленного для вида разрешенного использования и составила 1619 кв.м.;

2.33. Исправить реестровую ошибку в местоположении границ земельного участка с кадастровым номером 59:16:1250102:308 путем внесения уточненных координат в ЕГРН. Границы земельного участка, сведения о которых содержатся в ЕГРН, не соответствуют фактическим границам земельного участка. Выявлен факт смещения границ земельного участка и несоответствие исторически сложившихся фактических границ земельного участка. Границы участка исправлены по ограждению между земельными участками. Площадь по ЕГРН составляет 2285 кв. м. Исправленная площадь уменьшилась менее чем на 10% и составила 2192 кв.м.;

2.34. Исправить реестровую ошибку в местоположении границ земельного участка с кадастровым номером 59:16:1250102:309 путем внесения уточненных координат в ЕГРН. Границы земельного участка, сведения о которых содержатся в ЕГРН, не соответствуют фактическим границам земельного участка. Выявлен факт смещения границ земельного участка и несоответствие исторически сложившихся фактических границ земельного участка. Границы участка исправлены по ограждению между земельными участками. Площадь по ЕГРН составляет 2066 кв. м. Исправленная площадь уменьшилась менее чем на 10% и составила 2061 кв.м.;

2.35. Уточнить местоположение границы и площади земельного участка с кадастровым номером 59:16:1250102:311. Границы сформированы по фактическому землепользованию, а также частично закреплены на местности объектом искусственного происхождения (забором), с учетом объектов недвижимости, находящихся на земельном участке. Декларированная площадь по сведениям ЕГРН 1335 кв.м. Площадь уточняемого земельного участка увеличилась в пределах минимального значения установленного для вида разрешенного использования и составила 1423 кв.м.;

2.36. Исправить реестровую ошибку в местоположении границ земельного участка с кадастровым номером 59:16:1250102:311 путем внесения уточненных координат в ЕГРН. Границы земельного участка, сведения о которых содержатся в ЕГРН, не соответствуют фактическим границам земельного участка. Выявлен факт смещения границ земельного участка и несоответствие исторически сложившихся фактических границ земельного участка. Границы участка исправлены по ограждению между земельными участками. Площадь по ЕГРН составляет 1563 кв. м. Исправленная площадь уменьшилась не более чем на 10% и составила 1554 кв.м.;

2.37. Исправить реестровую ошибку в местоположении границ земельного участка с кадастровым номером 59:16:1250102:312 путем внесения уточненных координат в ЕГРН. Границы земельного участка, сведения о которых содержатся в ЕГРН, не соответствуют фактическим границам земельного участка. Выявлен факт смещения границ земельного участка и несоответствие исторически сложившихся фактических границ земельного участка. Границы участка исправлены по ограждению между земельными участками. Площадь по ЕГРН составляет 1586 кв. м. Исправленная площадь увеличилась в пределах минимального значения установленного для вида разрешенного использования и составила 1609 кв.м.;

2.38. Исправить реестровую ошибку в местоположении границ земельного участка с кадастровым номером 59:16:1250102:314 путем внесения уточненных координат в ЕГРН. Границы земельного участка, сведения о которых содержатся в ЕГРН, не соответствуют фактическим границам земельного участка. Выявлен факт смещения границ земельного участка и несоответствие исторически сложившихся фактических границ земельного участка

участка. Границы участка исправлены по ограждению между земельными участками. Площадь по ЕГРН составляет 1807 кв. м. Исправленная площадь увеличилась в пределах минимального значения установленного для вида разрешенного использования и составила 1837 кв.м.;

2.39. Исправить реестровую ошибку в местоположении границ земельного участка с кадастровым номером 59:16:1250102:315 путем внесения уточненных координат в ЕГРН. Границы земельного участка, сведения о которых содержатся в ЕГРН, не соответствуют фактическим границам земельного участка. Выявлен факт смещения границ земельного участка и несоответствие исторически сложившихся фактических границ земельного участка. Границы участка исправлены по ограждению между земельными участками. Площадь по ЕГРН составляет 1796 кв. м. Исправленная площадь уменьшилась не более чем на 10% и составила 1789 кв.м.;

2.40. Исправить реестровую ошибку в местоположении границ земельного участка с кадастровым номером 59:16:1250102:316 путем внесения уточненных координат в ЕГРН. Границы земельного участка, сведения о которых содержатся в ЕГРН, не соответствуют фактическим границам земельного участка. Выявлен факт смещения границ земельного участка и несоответствие исторически сложившихся фактических границ земельного участка. Границы участка исправлены по ограждению между земельными участками. Площадь по ЕГРН составляет 1499 кв. м. Исправленная площадь уменьшилась не более чем на 10% и составила 1477 кв.м.;

2.41. Уточнить местоположение границы и площади земельного участка с кадастровым номером 59:16:1250102:32. Границы сформированы по фактическому землепользованию, а также частично закреплены на местности объектом искусственного происхождения (забором), с учетом объектов недвижимости, находящихся на земельном участке. Декларированная площадь по сведениям ЕГРН 1590 кв.м. Площадь уточняемого земельного участка увеличилась в пределах минимального значения установленного для вида разрешенного использования и составила 1604 кв.м.;

2.42. Уточнить местоположение границы и площади земельного участка с кадастровым номером 59:16:1250102:33. Границы сформированы по фактическому землепользованию, а также частично закреплены на местности объектом искусственного происхождения (забором), с учетом объектов недвижимости, находящихся на земельном участке. Декларированная площадь по сведениям ЕГРН 1606 кв.м. Площадь уточняемого земельного участка увеличилась в пределах минимального значения установленного для вида разрешенного использования и составила 1646 кв.м.;

2.43. Уточнить местоположение границы и площади земельного участка с кадастровым номером 59:16:1250102:34. Границы сформированы по фактическому землепользованию, а также частично закреплены на местности объектом искусственного происхождения (забором), с учетом объектов недвижимости, находящихся на земельном участке. Декларированная площадь по сведениям ЕГРН 1517 кв.м. Площадь уточняемого земельного участка уменьшилась не более чем на 10% и составила 1473 кв.м.;

2.44. Исправить реестровую ошибку в местоположении границ земельного участка с кадастровым номером 59:16:1250102:35 путем внесения уточненных координат в ЕГРН. Границы земельного участка, сведения о которых содержатся в ЕГРН, не соответствуют фактическим границам земельного участка. Выявлен факт смещения границ земельного участка и несоответствие исторически сложившихся фактических границ земельного участка. Границы участка исправлены по ограждению между земельными участками. Площадь по ЕГРН составляет 553 кв. м. После исправления реестровой ошибки площадь осталась без изменений;

2.45. Исправить реестровую ошибку в местоположении границ земельного участка с кадастровым номером 59:16:1250102:37 путем внесения уточненных координат в ЕГРН. Границы земельного участка, сведения о которых содержатся в ЕГРН, не соответствуют фактическим границам земельного участка. Выявлен факт смещения границ земельного

участка и несоответствие исторически сложившихся фактических границ земельного участка. Границы участка исправлены по ограждению между земельными участками. Площадь по ЕГРН составляет 754 кв. м. Исправленная площадь увеличилась в пределах минимального значения установленного для вида разрешенного использования и составила 785 кв.м.;

2.46. Уточнить местоположение границы и площади земельного участка с кадастровым номером 59:16:1250102:38. Границы сформированы по фактическому землепользованию, а также частично закреплены на местности объектом искусственного происхождения (забором), с учетом объектов недвижимости, находящихся на земельном участке. Декларированная площадь по сведениям ЕГРН 900 кв.м. Площадь уточняемого земельного участка увеличилась в пределах минимального значения установленного для вида разрешенного использования и составила 1048 кв.м.;

2.47. Исправить реестровую ошибку в местоположении границ земельного участка с кадастровым номером 59:16:1250102:39 путем внесения уточненных координат в ЕГРН. Границы земельного участка, сведения о которых содержатся в ЕГРН, не соответствуют фактическим границам земельного участка. Выявлен факт смещения границ земельного участка и несоответствие исторически сложившихся фактических границ земельного участка. Границы участка исправлены по ограждению между земельными участками. Площадь по ЕГРН составляет 2081 кв. м. Исправленная площадь уменьшилась не более чем на 10% и составила 2065 кв.м.;

2.48. Исправить реестровую ошибку в местоположении границ земельного участка с кадастровым номером 59:16:1250102:4 путем внесения уточненных координат в ЕГРН. Границы земельного участка, сведения о которых содержатся в ЕГРН, не соответствуют фактическим границам земельного участка. Выявлен факт смещения границ земельного участка и несоответствие исторически сложившихся фактических границ земельного участка. Границы участка исправлены по ограждению между земельными участками. Площадь по ЕГРН составляет 2618 кв. м. Исправленная площадь увеличилась в пределах минимального значения установленного для вида разрешенного использования и составила 2649 кв.м.;

2.49. Уточнить местоположение границы и площади земельного участка с кадастровым номером 59:16:1250102:41. Границы сформированы по фактическому землепользованию, а также частично закреплены на местности объектом искусственного происхождения (забором), с учетом объектов недвижимости, находящихся на земельном участке. Декларированная площадь по сведениям ЕГРН 2282 кв.м. Площадь уточняемого земельного участка уменьшилась не более чем на 10% и составила 2192 кв.м.;

2.50. Исправить реестровую ошибку в местоположении границ земельного участка с кадастровым номером 59:16:1250102:430 путем внесения уточненных координат в ЕГРН. Границы земельного участка, сведения о которых содержатся в ЕГРН, не соответствуют фактическим границам земельного участка. Выявлен факт смещения границ земельного участка и несоответствие исторически сложившихся фактических границ земельного участка. Границы участка исправлены по ограждению между земельными участками. Площадь по ЕГРН составляет 34022 кв. м. Исправленная площадь увеличилась в пределах минимального значения установленного для вида разрешенного использования и составила 34088 кв.м.;

2.51. Исправить реестровую ошибку в местоположении границ земельного участка с кадастровым номером 59:16:1250102:434 путем внесения уточненных координат в ЕГРН. Границы земельного участка, сведения о которых содержатся в ЕГРН, не соответствуют фактическим границам земельного участка. Выявлен факт смещения границ земельного участка и несоответствие исторически сложившихся фактических границ земельного участка. Границы участка исправлены по ограждению между земельными участками. Площадь по ЕГРН составляет 322 кв. м. Исправленная площадь осталась без изменений;

2.52. Исправить реестровую ошибку в местоположении границ земельного участка с кадастровым номером 59:16:1250102:439. Границы сформированы по фактическому землепользованию, а также частично закреплены на местности объектом искусственного происхождения (забором), с учетом объектов недвижимости, находящихся на земельном участке. Декларированная площадь по сведениям ЕГРН 873 кв.м. Исправленная площадь земельного участка уменьшилась не более чем на 10% и составила 828 кв.м.;

2.53. Исправить реестровую ошибку в местоположении границ земельного участка с кадастровым номером 59:16:1250102:440 путем внесения уточненных координат в ЕГРН. Границы земельного участка, сведения о которых содержатся в ЕГРН, не соответствуют фактическим границам земельного участка. Выявлен факт смещения границ земельного участка и несоответствие исторически сложившихся фактических границ земельного участка. Границы участка исправлены по ограждению между земельными участками. Площадь по ЕГРН составляет 375 кв. м. Исправленная площадь увеличилась в пределах минимального значения установленного для вида разрешенного использования и составила 384 кв.м.;

2.54. Исправить реестровую ошибку в местоположении границ земельного участка с кадастровым номером 59:16:1250102:441 путем внесения уточненных координат в ЕГРН. Границы земельного участка, сведения о которых содержатся в ЕГРН, не соответствуют фактическим границам земельного участка. Выявлен факт смещения границ земельного участка и несоответствие исторически сложившихся фактических границ земельного участка. Границы участка исправлены по ограждению между земельными участками. Площадь по ЕГРН составляет 2169 кв. м. После исправления реестровой ошибки площадь осталась без изменений;

2.55. Уточнить местоположение границ земельного участка с кадастровым номером 59:16:1250102:45 путем внесения уточненных координат в ЕГРН. Границы земельного участка, сведения о которых содержатся в ЕГРН, не соответствуют фактическим границам земельного участка. Выявлен факт смещения границ земельного участка и несоответствие исторически сложившихся фактических границ земельного участка. Границы участка исправлены по ограждению между земельными участками. Площадь по ЕГРН составляет 1400 кв. м. Площадь уточняемого земельного участка уменьшилась не более чем на 10% и составила 1398 кв.м.;

2.56. Уточнить местоположение границ земельного участка с кадастровым номером 59:16:1250102:46 путем внесения уточненных координат в ЕГРН. Границы земельного участка, сведения о которых содержатся в ЕГРН, не соответствуют фактическим границам земельного участка. Выявлен факт смещения границ земельного участка и несоответствие исторически сложившихся фактических границ земельного участка. Границы участка исправлены по ограждению между земельными участками. Площадь по ЕГРН составляет 1700 кв. м. Площадь уточняемого земельного участка увеличилась не более чем на 10% и составила 1829 кв.м.;

2.57. Уточнить местоположение границы и площади земельного участка с кадастровым номером 59:16:1250102:47. Границы сформированы по фактическому землепользованию, а также частично закреплены на местности объектом искусственного происхождения (забором), с учетом объектов недвижимости, находящихся на земельном участке. Декларированная площадь по сведениям ЕГРН 2037 кв.м. Площадь уточняемого земельного участка увеличилась не более чем на 10% и составила 2186 кв.м.;

2.58. Исправить реестровую ошибку в местоположении границ земельного участка с кадастровым номером 59:16:1250102:49 путем внесения уточненных координат в ЕГРН. Границы земельного участка, сведения о которых содержатся в ЕГРН, не соответствуют фактическим границам земельного участка. Выявлен факт смещения границ земельного участка и несоответствие исторически сложившихся фактических границ земельного участка. Границы участка исправлены по ограждению между земельными участками. Площадь по ЕГРН составляет 3496 кв. м. Исправленная площадь увеличилась в пределах



минимального значения установленного для вида разрешенного использования и составила 3497 кв.м.;

2.59. Исправить реестровую ошибку в местоположении границ земельного участка с кадастровым номером 59:16:1250102:5 путем внесения уточненных координат в ЕГРН. Границы земельного участка, сведения о которых содержатся в ЕГРН, не соответствуют фактическим границам земельного участка. Выявлен факт смещения границ земельного участка и несоответствие исторически сложившихся фактических границ земельного участка. Границы участка исправлены по ограждению между земельными участками. Площадь по ЕГРН составляет 2232 кв. м. Исправленная площадь осталась без изменений;

2.60. Исправить реестровую ошибку в местоположении границ земельного участка с кадастровым номером 59:16:1250102:50 путем внесения уточненных координат в ЕГРН. Границы земельного участка, сведения о которых содержатся в ЕГРН, не соответствуют фактическим границам земельного участка. Выявлен факт смещения границ земельного участка и несоответствие исторически сложившихся фактических границ земельного участка. Границы участка исправлены по ограждению между земельными участками. Площадь по ЕГРН составляет 4524 кв. м. Исправленная площадь уменьшилась не более чем на 10% и составила 4511 кв.м.;

2.61. Уточнить местоположение границы и площади земельного участка с кадастровым номером 59:16:1250102:55. Границы сформированы по фактическому землепользованию, а также частично закреплены на местности объектом искусственного происхождения (забором), с учетом объектов недвижимости, находящихся на земельном участке. Уточненная площадь по сведениям ЕГРН 1353 кв.м. Площадь уточняемого земельного участка осталась без изменений;

2.62. Уточнить местоположение границы и площади земельного участка с кадастровым номером 59:16:1250102:56. Границы сформированы по фактическому землепользованию, а также частично закреплены на местности объектом искусственного происхождения (забором), с учетом объектов недвижимости, находящихся на земельном участке. Декларированная площадь по сведениям ЕГРН 2179 кв.м. Площадь уточняемого земельного участка увеличилась в пределах минимального значения установленного для вида разрешенного использования и составила 2207 кв.м.;

2.63. Уточнить местоположение границы и площади земельного участка с кадастровым номером 59:16:1250102:57. Границы сформированы по фактическому землепользованию, а также частично закреплены на местности объектом искусственного происхождения (забором), с учетом объектов недвижимости, находящихся на земельном участке. Декларированная площадь по сведениям ЕГРН 337 кв.м. Площадь уточняемого земельного участка увеличилась в пределах минимального значения установленного для вида разрешенного использования и составила 358 кв.м.;

2.64. Уточнить местоположение границы и площади земельного участка с кадастровым номером 59:16:1250102:58. Границы сформированы по фактическому землепользованию, а также частично закреплены на местности объектом искусственного происхождения (забором), с учетом объектов недвижимости, находящихся на земельном участке. Декларированная площадь по сведениям ЕГРН 337 кв.м. Площадь уточняемого земельного участка увеличилась в пределах минимального значения установленного для вида разрешенного использования и составила 358 кв.м.;

2.65. Уточнить местоположение границы и площади земельного участка с кадастровым номером 59:16:1250102:59. Границы сформированы по фактическому землепользованию, а также частично закреплены на местности объектом искусственного происхождения (забором), с учетом объектов недвижимости, находящихся на земельном участке. Декларированная площадь по сведениям ЕГРН 1922 кв.м. Площадь уточняемого земельного участка уменьшилась не более чем на 10% и составила 1905 кв.м.;

2.66. Уточнить местоположение границы и площади земельного участка с кадастровым номером 59:16:1250102:60. Границы сформированы по фактическому





участке. Декларированная площадь по сведениям ЕГРН 839 кв.м. Площадь уточняемого земельного участка уменьшилась не более чем на 10% и составила 759 кв.м.;

2.83. Исправить реестровую ошибку в местоположении границ земельного участка с кадастровым номером 59:16:1250102:79 путем внесения уточненных координат в ЕГРН. Границы земельного участка, сведения о которых содержатся в ЕГРН, не соответствуют фактическим границам земельного участка. Выявлен факт смещения границ земельного участка и несоответствие исторически сложившихся фактических границ земельного участка. Границы участка исправлены по ограждению между земельными участками. Площадь по ЕГРН составляет 1000 кв. м. Площадь уточняемого земельного участка осталась без изменений;

2.84. Уточнить местоположение границы и площади земельного участка с кадастровым номером 59:16:1250102:8. Границы сформированы по фактическому землепользованию, а также частично закреплены на местности объектом искусственного происхождения (забором), с учетом объектов недвижимости, находящихся на земельном участке. Декларированная площадь по сведениям ЕГРН 2183 кв.м. Площадь уточняемого земельного участка уменьшилась не более чем на 10% и составила 1989 кв.м.;

2.85. Исправить реестровую ошибку в местоположении границ земельного участка с кадастровым номером 59:16:1250102:80 путем внесения уточненных координат в ЕГРН. Границы земельного участка, сведения о которых содержатся в ЕГРН, не соответствуют фактическим границам земельного участка. Выявлен факт смещения границ земельного участка и несоответствие исторически сложившихся фактических границ земельного участка. Границы участка исправлены по ограждению между земельными участками. Площадь по ЕГРН составляет 1451 кв. м. Площадь уточняемого земельного участка уменьшилась не более чем на 10% и составила 1439 кв.м.;

2.86. Уточнить местоположение границы и площади земельного участка с кадастровым номером 59:16:1250102:81. Границы сформированы по фактическому землепользованию, а также частично закреплены на местности объектом искусственного происхождения (забором), с учетом объектов недвижимости, находящихся на земельном участке. Декларированная площадь по сведениям ЕГРН 427 кв.м. Площадь уточняемого земельного участка увеличилась в пределах минимального значения установленного для вида разрешенного использования и составила 466 кв.м.;

2.87. Уточнить местоположение границы и площади земельного участка с кадастровым номером 59:16:1250102:82. Границы сформированы по фактическому землепользованию, а также частично закреплены на местности объектом искусственного происхождения (забором), с учетом объектов недвижимости, находящихся на земельном участке. Декларированная площадь по сведениям ЕГРН 210 кв.м. Площадь уточняемого земельного участка увеличилась в пределах минимального значения установленного для вида разрешенного использования и составила 352 кв.м.;

2.88. Уточнить местоположение границы и площади земельного участка с кадастровым номером 59:16:1250102:83. Границы сформированы по фактическому землепользованию, а также частично закреплены на местности объектом искусственного происхождения (забором), с учетом объектов недвижимости, находящихся на земельном участке. Декларированная площадь по сведениям ЕГРН 226 кв.м. Площадь уточняемого земельного участка увеличилась не более чем на 10% и составила 245 кв.м.;

2.89. Исправить реестровую ошибку в местоположении границ земельного участка с кадастровым номером 59:16:1250102:84 путем внесения уточненных координат в ЕГРН. Границы земельного участка, сведения о которых содержатся в ЕГРН, не соответствуют фактическим границам земельного участка. Выявлен факт смещения границ земельного участка и несоответствие исторически сложившихся фактических границ земельного участка. Границы участка исправлены по ограждению между земельными участками. Площадь по ЕГРН составляет 747 кв. м. Исправленная площадь уменьшилась не более чем на 10% и составила 715 кв.м.;

2.90. Исправить реестровую ошибку в местоположении границ земельного участка с кадастровым номером 59:16:1250102:85 путем внесения уточненных координат в ЕГРН. Границы земельного участка, сведения о которых содержатся в ЕГРН, не соответствуют фактическим границам земельного участка. Выявлен факт смещения границ земельного участка и несоответствие исторически сложившихся фактических границ земельного участка. Границы участка исправлены по ограждению между земельными участками. Площадь по ЕГРН составляет 904 кв. м. Исправленная площадь уменьшилась не более чем на 10% и составила 879 кв.м.;

2.91. Уточнить местоположение границы и площади земельного участка с кадастровым номером 59:16:1250102:88. Границы сформированы по фактическому землепользованию, а также частично закреплены на местности объектом искусственного происхождения (забором), с учетом объектов недвижимости, находящихся на земельном участке. Декларированная площадь по сведениям ЕГРН 408 кв.м. Площадь уточняемого земельного участка увеличилась не более чем на 10% и составила 446 кв.м.;

2.92. Исправить реестровую ошибку в местоположении границ земельного участка с кадастровым номером 59:16:1250102:89 путем внесения уточненных координат в ЕГРН. Границы земельного участка, сведения о которых содержатся в ЕГРН, не соответствуют фактическим границам земельного участка. Выявлен факт смещения границ земельного участка и несоответствие исторически сложившихся фактических границ земельного участка. Границы участка исправлены по ограждению между земельными участками. Площадь по ЕГРН составляет 502 кв. м. Исправленная площадь увеличилась в пределах минимального значения установленного для вида разрешенного использования и составила 538 кв.м.;

2.93. Уточнить местоположение границы и площади земельного участка с кадастровым номером 59:16:1250102:9. Границы сформированы по фактическому землепользованию, а также частично закреплены на местности объектом искусственного происхождения (забором), с учетом объектов недвижимости, находящихся на земельном участке. Декларированная площадь по сведениям ЕГРН 1934 кв.м. Площадь уточняемого земельного участка увеличилась в пределах минимального значения установленного для вида разрешенного использования и составила 2073 кв.м.;

2.94. Исправить реестровую ошибку в местоположении границ земельного участка с кадастровым номером 59:16:1250102:90 путем внесения уточненных координат в ЕГРН. Границы земельного участка, сведения о которых содержатся в ЕГРН, не соответствуют фактическим границам земельного участка. Выявлен факт смещения границ земельного участка и несоответствие исторически сложившихся фактических границ земельного участка. Границы участка исправлены по ограждению между земельными участками. Площадь по ЕГРН составляет 402 кв. м. Исправленная площадь увеличилась в пределах минимального значения установленного для вида разрешенного использования и составила 425 кв.м.;

2.95. Исправить реестровую ошибку в местоположении границ земельного участка с кадастровым номером 59:16:1250102:92 путем внесения уточненных координат в ЕГРН. Границы земельного участка, сведения о которых содержатся в ЕГРН, не соответствуют фактическим границам земельного участка. Выявлен факт смещения границ земельного участка и несоответствие исторически сложившихся фактических границ земельного участка. Границы участка исправлены по ограждению между земельными участками. Площадь по ЕГРН составляет 538 кв. м. Исправленная площадь увеличилась в пределах минимального значения установленного для вида разрешенного использования и составила 547 кв.м.;

2.96. Исправить реестровую ошибку в местоположении границ земельного участка с кадастровым номером 59:16:1250102:93 путем внесения уточненных координат в ЕГРН. Границы земельного участка, сведения о которых содержатся в ЕГРН, не соответствуют фактическим границам земельного участка. Выявлен факт смещения границ земельного



59:16:1250102:302, 59:16:1250102:306, 59:16:1250102:313, 59:16:1250102:315, 59:16:1250102:40, 59:16:1250102:432, 59:16:1250102:433, 59:16:1250102:434, 59:16:1250102:435, 59:16:1250102:437, 59:16:1250102:5, 59:16:1250102:7 уточнение границ земельных участков не проводились, реестровых ошибок не выявлено. Список участков отображен в таблице 2 «Экспликация земельных участков без изменения границ».

3) Проектом межевания территории предусмотрено образование 4 земельных участков в территориальной зоне Ж-3 для личного подсобного хозяйства.

3.2 59:16:1250102:ЗУ2 - образовать земельный участок площадью 2353 кв.м с видом разрешенного использования «Малоэтажная многоквартирная жилая застройка (2.1.1)»;

3.3 59:16:1250102:ЗУ3 - образовать земельный участок площадью 683 кв.м с видом разрешенного использования «Для ведения личного подсобного хозяйства» (код 2.2);

4) Проектом межевания территории предусмотрено образование 5 земельных участков с видом разрешенного использования - Улично-дорожная сеть, к которым относятся земли, занятые дорогами, улицами, проездами.

4.1 59:16:1250102:ЗУ4 - образовать земельный участок площадью 8690 кв.м с видом разрешенного использования «Улично-дорожная сеть» (код 12.0.1);

4.2 59:16:1250102:ЗУ5 - образовать земельный участок площадью 14128 кв.м с видом разрешенного использования «Улично-дорожная сеть» (код 12.0.1);

4.3 59:16:1250102:ЗУ6 - образовать земельный участок площадью 2883 кв.м с видом разрешенного использования «Улично-дорожная сеть» (код 12.0.1);

4.4 59:16:1250102:ЗУ7 - образовать земельный участок площадью 983 кв.м с видом разрешенного использования «Улично-дорожная сеть» (код 12.0.1);

4.5 59:16:1250102:ЗУ8 - образовать земельный участок площадью 3250 кв.м с видом разрешенного использования «Улично-дорожная сеть» (код 12.0.1).

5) Установление границ территорий общего пользования.

5.1 59:16:1250102:ЗУ9 - образовать земельный участок площадью 1365 кв.м с видом разрешенного использования «Земельные участки (территории) общего пользования» (код 12.0).

5.2 59:16:1250102:ЗУ10 - образовать земельный участок площадью 1675 кв.м с видом разрешенного использования «Земельные участки (территории) общего пользования» (код 12.0)

5.3 59:16:1250102:ЗУ11 - образовать земельный участок площадью 2096 кв.м с видом разрешенного использования «Земельные участки (территории) общего пользования» (код 12.0);

5.4 59:16:1250102:ЗУ12 - образовать земельный участок площадью 22086 кв.м с видом разрешенного использования «Земельные участки (территории) общего пользования» (код 12.0);

5.5 59:16:1250102:ЗУ13 - образовать земельный участок площадью 12638 кв.м с видом разрешенного использования «Земельные участки (территории) общего пользования» (код 12.0);

5.6 59:16:1250102:ЗУ14 - образовать земельный участок площадью 1939 кв.м с видом разрешенного использования «Земельные участки (территории) общего пользования» (код 12.0);

5.7 59:16:1250102:ЗУ15 - образовать земельный участок площадью 1143 кв.м с видом разрешенного использования «Земельные участки (территории) общего пользования» (код 12.0);

5.8 59:16:1250102:ЗУ16 - образовать земельный участок площадью 2753 кв.м с видом разрешенного использования «Земельные участки (территории) общего пользования» (код 12.0);

5.9 59:16:1250102:ЗУ17 - образовать земельный участок площадью 781 кв.м с видом разрешенного использования «Земельные участки (территории) общего пользования» (код 12.0);





- 5.27 59:16:1250102:ЗУ35 - образовать земельный участок площадью 3120 кв.м с видом разрешенного использования «Земельные участки (территории) общего пользования» (код 12.0);
- 5.28 59:16:1250102:ЗУ36 - образовать земельный участок площадью 1423 кв.м с видом разрешенного использования «Земельные участки (территории) общего пользования» (код 12.0);
- 5.29 59:16:1250102:ЗУ37 - образовать земельный участок площадью 612 кв.м с видом разрешенного использования «Земельные участки (территории) общего пользования» (код 12.0);
- 5.30 59:16:1250102:ЗУ38 - образовать земельный участок площадью 885 кв.м с видом разрешенного использования «Земельные участки (территории) общего пользования» (код 12.0);
- 5.31 59:16:1250102:ЗУ39 - образовать земельный участок площадью 589 кв.м с видом разрешенного использования «Земельные участки (территории) общего пользования» (код 12.0);
- 5.32 59:16:1250102:ЗУ40 - образовать земельный участок площадью 1669 кв.м с видом разрешенного использования «Земельные участки (территории) общего пользования» (код 12.0);
- 5.23 59:16:1250102:ЗУ33 - образовать земельный участок площадью 3227 кв.м с видом разрешенного использования «Земельные участки (территории) общего пользования» (код 12.0);
- 5.24 59:16:1250102:ЗУ34 - образовать земельный участок площадью 4127 кв.м с видом разрешенного использования «Земельные участки (территории) общего пользования» (код 12.0);
- 5.25 59:16:1250102:ЗУ35 - образовать земельный участок площадью 3120 кв.м с видом разрешенного использования «Земельные участки (территории) общего пользования» (код 12.0);
- 5.26 59:16:1250102:ЗУ36 - образовать земельный участок площадью 1423 кв.м с видом разрешенного использования «Земельные участки (территории) общего пользования» (код 12.0);
- 5.27 59:16:1250102:ЗУ37 - образовать земельный участок площадью 615 кв.м с видом разрешенного использования «Земельные участки (территории) общего пользования» (код 12.0);
- 5.28 59:16:1250102:ЗУ38 - образовать земельный участок площадью 743 кв.м с видом разрешенного использования «Земельные участки (территории) общего пользования» (код 12.0);
- 5.29 59:16:1250102:ЗУ39 - образовать земельный участок площадью 589 кв.м с видом разрешенного использования «Земельные участки (территории) общего пользования» (код 12.0).

б) Образовать 6 земельных участков, способом образования путем перераспределения земельного участка и земель.

6.1. Образование земельного участка (59:16:1250102:ЗУ40) путем перераспределения земельного участка 59:16:1250102:151 и земель, находящихся в государственной или муниципальной собственности. Площадь перераспределяемого участка составляет 5078 кв.м.

6.2. Образование земельного участка (59:16:1250102:ЗУ41) путем перераспределения земельного участка 59:16:1250102:16 и земель, находящихся в государственной или муниципальной собственности. Площадь перераспределяемого участка составляет 1766 кв.м.

Образуемый земельный участок в ходе перераспределения не превышает предельный максимальный размер, для разрешенного использования (5000 кв.м.) – Для приусадебного



муниципальной собственности. Площадь перераспределяемого участка составляет 1016 кв.м.

Образуемый земельный участок в ходе перераспределения не превышает предельный максимальный размер, для разрешенного использования (5000 кв.м.) – Для приусадебного участка, в соответствии Правилами землепользования и застройки Верещагинского городского округа Пермского края»;

6.10 Образование земельного участка (59:16:1250102:3У49) путем перераспределения земельного участка 59:16:1250102:5 и земель, находящихся в государственной или муниципальной собственности. Площадь перераспределяемого участка составляет 2309 кв.м.

Образуемый земельный участок в ходе перераспределения не превышает предельный максимальный размер, для разрешенного использования (5000 кв.м.) – Для приусадебного участка, в соответствии Правилами землепользования и застройки Верещагинского городского округа Пермского края»;

6.11 Образование земельного участка (59:16:1250102:3У50) путем перераспределения земельного участка 59:16:1250102:79 и земель, находящихся в государственной или муниципальной собственности. Площадь перераспределяемого участка составляет 1083 кв.м.

Образуемый земельный участок в ходе перераспределения не превышает предельный максимальный размер, для разрешенного использования (5000 кв.м.) – Для приусадебного участка, в соответствии Правилами землепользования и застройки Верещагинского городского округа Пермского края»;

6.12 Образование земельного участка (59:16:1250102:3У51) путем перераспределения земельного участка 59:16:1250102:1 и земель, находящихся в государственной или муниципальной собственности. Площадь перераспределяемого участка составляет 3947 кв.м.

Образуемый земельный участок в ходе перераспределения не превышает предельный максимальный размер, для разрешенного использования (5000 кв.м.) – Для приусадебного участка, в соответствии Правилами землепользования и застройки Верещагинского городского округа Пермского края»;

6.13 Образование земельного участка (59:16:1250102:3У52) путем перераспределения земельного участка 59:16:1250102:82 и земель, находящихся в государственной или муниципальной собственности. Площадь перераспределяемого участка составляет 544 кв.м.

Образуемый земельный участок в ходе перераспределения не превышает предельный максимальный размер, для разрешенного использования (5000 кв.м.) – Для приусадебного участка, в соответствии Правилами землепользования и застройки Верещагинского городского округа Пермского края»;

6.14 Образование земельного участка (59:16:1250102:3У53) путем перераспределения земельного участка 59:16:1250102:11 и земель, находящихся в государственной или муниципальной собственности. Площадь перераспределяемого участка составляет 87 кв.м.

Образуемый земельный участок в ходе перераспределения не превышает предельный максимальный размер, для разрешенного использования (5000 кв.м.) – Для приусадебного участка, в соответствии Правилами землепользования и застройки Верещагинского городского округа Пермского края»;

Перераспределение возможно после уточнения местоположения границ и площади земельного участка.

В связи с тем, что в границах кадастрового квартала 59:16:1250102 территория занята малоэтажной многоквартирной жилой застройкой, индивидуальными жилыми домами, со сложившимся порядком землепользования, линии отступа от красных линий,

совпадают с красными линиями, в целях определения мест допустимого размещения зданий, строений, сооружений.

Образование земельного участка с видом разрешенного использования «Улично-дорожная сеть» по улице Молодежная планируется в проекте межевания территории на кадастровый квартал 59:16:1250101.

**Ведомость координат поворотных точек границ красных линий**

Таблица 1

<b>№</b>	<b>X</b>	<b>Y</b>
734	524810,14	1293182,93
1658	524810,01	1293214,92
1657	524810,01	1293254,92
466	524810,01	1293294,92
16	524809,56	1293334,24
17	524809,07	1293381,82
н2У	524796,46	1293377,85
н3У	524764,64	1293355,19
18	524747,82	1293341,80
н852У	524747,01	1293332,73
467	524747,52	1293294,66
н819У	524747,52	1293254,66
730	524747,52	1293214,66
н530У	524747,55	1293208,00
731	524747,65	1293182,67
<b>№</b>	<b>X</b>	<b>Y</b>
206	525055,67	1294157,67
н142У	525067,04	1294200,09
н143У	525061,78	1294201,05
н144У	525061,67	1294206,16
н145У	525056,25	1294206,49
н146У	525056,08	1294204,11
н147У	525050,92	1294204,45
н148У	525050,94	1294207,45
н149У	525017,73	1294208,53

Н150У	525010,66	1294208,82
Н151У	525005,08	1294208,97
Н154У	524964,63	1294211,58
Н156У	524933,93	1294211,21
Н162У	524912,90	1294209,09
Н164У	524906,13	1294209,09
Н165У	524906,02	1294206,82
Н166У	524888,43	1294206,18
Н170У	524843,67	1294201,12
Н173У	524802,31	1294200,84
Н175У	524769,89	1294197,75
Н176У	524731,26	1294188,99
Н177У	524729,06	1294190,70
Н178У	524714,10	1294188,77
Н853У	524713,87	1294189,28
Н179У	524715,10	1294181,06
Н180У	524695,83	1294177,46
Н104У	524706,27	1294126,51
Н105У	524711,39	1294100,02
Н106У	524735,09	1294102,14
223	524747,59	1294103,25
216	524760,13	1294105,18
216	524759,88	1294104,06
228	524774,77	1294104,81
Н111У	524791,08	1294105,68
240	524803,53	1294106,42
252	524806,33	1294106,56

249	524815,78	1294106,82
260	524830,08	1294107,45
272	524846,63	1294108,47
263	524859,74	1294108,94
273	524872,25	1294109,62
282	524888,82	1294110,23
Н123У	524895,23	1294109,99
Н124У	524894,93	1294113,29
Н125У	524905,11	1294113,46
285	524938,14	1294114,55
213	524958,15	1294116,32
207	524974,52	1294117,42
Н101У	524988,60	1294118,00
Н98У	525000,28	1294118,68
198	525012,48	1294119,53
199	525018,59	1294119,96
Н854У	525022,46	1294120,20
203	525032,91	1294123,43
204	525044,45	1294132,62
205	525057,27	1294146,07
<b>№</b>	<b>X</b>	<b>Y</b>
305	525190,94	1294226,86
306	525191,79	1294258,66
Н855У	525109,20	1294258,16
Н856У	525106,82	1294227,40
<b>№</b>	<b>X</b>	<b>Y</b>
Н304У	524699,61	1293998,75
Н299У	524693,40	1293970,95

Н300У	524687,28	1293971,89
Н301У	524685,94	1293960,51
Н302У	524685,12	1293954,20
418	524682,82	1293931,53
419	524681,52	1293920,05
427	524680,61	1293911,47
428	524681,49	1293910,59
429	524680,34	1293909,44
Н860У	524680,08	1293906,46
Н861У	524682,49	1293906,15
Н862У	524681,47	1293898,16
433	524685,00	1293897,80
434	524683,20	1293882,79
Н863У	524690,35	1293881,52
436	524689,96	1293878,96
437	524707,62	1293876,88
Н545У	524734,11	1293872,83
347	524736,22	1293887,27
348	524738,23	1293883,36
349	524765,39	1293875,46
185	524766,64	1293883,19
Н544У	524807,80	1293869,86
Н543У	524857,03	1293851,72
189	524903,92	1293846,26
147	524910,46	1293848,54
Н864У	524920,40	1293896,80
149	524921,26	1293913,66



150	524923,68	1293940,14
151	524925,29	1293952,36
152	524928,75	1293982,70
153	524931,17	1293999,75
154	524932,73	1294016,80
н825У	524934,75	1294035,04
130	524941,04	1294040,58
131	524943,28	1294044,30
132	524945,21	1294056,03
133	524945,94	1294079,49
н824У	524940,90	1294089,91
135	524931,87	1294097,04
136	524928,09	1294097,44
139	524925,06	1294097,87
140	524919,95	1294097,77
145	524901,97	1294097,80
н63У	524887,78	1294097,66
н69У	524872,37	1294096,89
н70У	524870,45	1294096,86
н76У	524852,91	1294096,72
н79У	524833,88	1294095,97
1799	524833,88	1294093,12
н865У	524806,86	1294092,13
н866У	524806,74	1294085,46
166	524773,09	1294084,05
н87У	524770,03	1294083,56
н309У	524769,92	1294092,53

Н310У	524750,09	1294091,97
Н320У	524750,09	1294089,90
Н321У	524742,33	1294089,55
Н322У	524740,01	1294089,46
Н323У	524728,59	1294088,38
Н324У	524726,83	1294087,36
Н325У	524722,87	1294082,84
482	524721,91	1294077,53
485	524719,83	1294054,23
175	524717,19	1294033,93
176	524716,93	1294026,24
177	524717,61	1294016,28
178	524717,68	1294011,56
Н303У	524714,10	1293996,56
<b>№</b>	<b>X</b>	<b>Y</b>
Н803У	525043,87	1294296,00
Н867У	525023,91	1294299,07
Н868У	525023,39	1294303,84
Н869У	525012,80	1294304,38
Н799У	525012,05	1294296,72
Н411У	524984,11	1294297,87
Н183У	524958,25	1294300,36
Н184У	524926,05	1294299,86
Н186У	524922,65	1294299,96
Н187У	524892,54	1294299,21
Н188У	524892,72	1294296,57
Н194У	524861,70	1294291,91
338	524858,80	1294291,80

339	524842,02	1294289,66
340	524836,73	1294286,67
Н198У	524816,75	1294277,83
Н199У	524801,72	1294273,94
Н203У	524799,35	1294275,69
Н204У	524763,30	1294267,08
Н205У	524767,85	1294219,03
Н206У	524775,75	1294220,17
Н207У	524776,70	1294212,02
Н208У	524797,77	1294215,17
Н209У	524796,78	1294225,21
Н202У	524803,73	1294226,56
344	524836,52	1294228,64
337	524864,10	1294230,22
Н195У	524866,89	1294230,33
335	524867,71	1294220,49
336	524897,69	1294223,91
Н189У	524897,10	1294231,64
Н190У	524911,26	1294232,78
Н870У	524911,19	1294234,36
Н191У	524911,15	1294235,34
Н192У	524913,69	1294235,44
Н193У	524913,75	1294236,91
Н185У	524927,30	1294238,11
Н181У	524959,70	1294239,01
Н362У	524979,56	1294237,10
1379	524994,13	1294237,08

1378	525007,18	1294237,89
1377	525023,37	1294237,15
Н361У	525023,63	1294240,86
Н360У	525036,27	1294240,43
Н807У	525037,10	1294250,27
Н806У	525041,56	1294250,16
Н804У	525044,11	1294284,84
<b>№</b>	<b>X</b>	<b>Y</b>
Н10У	524783,79	1293384,35
Н11У	524793,77	1293390,66
Н12У	524800,82	1293400,31
Н868У	524802,71	1293405,84
Н444У	524802,95	1293406,97
Н443У	524809,38	1293420,55
Н442У	524812,59	1293435,93
Н478У	524804,75	1293436,70
Н29У	524792,57	1293436,93
Н30У	524792,56	1293453,66
Н31У	524783,04	1293453,49
Н313У	524783,35	1293470,64
Н314У	524769,73	1293470,25
Н315У	524769,53	1293483,08
Н479У	524771,61	1293483,06
Н473У	524771,82	1293514,06
478	524771,19	1293540,10
468	524807,91	1293541,58
469	524808,53	1293559,41
Н512У	524808,55	1293569,17

н511У	524808,20	1293587,50
н539У	524746,45	1293590,88
49	524738,70	1293602,89
50	524735,09	1293604,82
50	524732,19	1293605,71
51	524698,96	1293606,31
н39У	524699,54	1293585,19
475	524700,99	1293560,13
476	524702,00	1293540,88
н869У	524703,76	1293516,79
н870У	524703,94	1293498,81
н871У	524703,93	1293498,58
н872У	524703,86	1293497,12
544	524703,61	1293494,13
545	524703,81	1293483,79
н317У	524703,91	1293482,52
н318У	524703,95	1293468,34
н319У	524704,28	1293461,08
н873У	524704,46	1293458,72
н35У	524705,35	1293447,04
н24У	524705,79	1293433,00
н22У	524706,54	1293413,34
н23У	524706,71	1293407,37
45	524710,53	1293388,53
46	524712,52	1293330,32
47	524720,05	1293331,04
48	524776,80	1293371,12

44	524774,52	1293383,59
44	524777,92	1293383,81
<b>№</b>	<b>X</b>	<b>Y</b>
445	524892,93	1293577,25
446	524896,57	1293606,43
350	524898,30	1293618,79
351	524903,84	1293649,21
Н311У	524864,69	1293651,36
1000	524866,12	1293681,53
Н377У	524833,45	1293698,68
Н312У	524821,32	1293653,98
353	524820,22	1293654,06
354	524817,94	1293650,44
355	524811,09	1293650,82
356	524815,48	1293709,81
357	524790,12	1293721,35
358	524788,29	1293715,45
65	524744,58	1293721,39
66	524745,90	1293744,15
68	524738,65	1293746,82
69	524723,65	1293751,61
70	524695,04	1293752,53
514	524694,93	1293731,81
515	524695,10	1293712,14
Н286У	524695,30	1293692,61
Н290У	524695,67	1293674,84
Н874У	524695,90	1293657,24
Н875У	524696,02	1293642,19

441	524696,07	1293627,41
н876У	524697,03	1293610,74
н877У	524699,03	1293608,29
н878У	524732,20	1293607,75
н879У	524789,91	1293601,39
448	524794,05	1293602,13
449	524794,16	1293601,34
450	524813,85	1293599,32
н438У	524876,60	1293579,51
451	524882,34	1293577,70
<b>№</b>	<b>X</b>	<b>Y</b>
н41У	524845,41	1293720,64
88	524859,73	1293753,52
89	524862,55	1293758,54
90	524886,32	1293814,10
91	524818,60	1293835,60
н880У	524798,52	1293841,93
93	524754,78	1293854,01
н52У	524715,42	1293860,22
н51У	524715,60	1293866,52
н49У	524678,67	1293868,78
114	524678,71	1293873,52
116	524647,10	1293875,93
117	524644,21	1293840,78
118	524671,11	1293831,15
119	524675,90	1293829,60
120	524691,60	1293827,21
н50У	524691,13	1293824,32

н881У	524698,55	1293824,46
н882У	524698,52	1293818,91
н883У	524698,54	1293823,11
103	524699,44	1293777,65
105	524698,12	1293777,64
106	524698,21	1293770,27
107	524709,15	1293769,30
н884У	524719,57	1293766,10
108	524755,27	1293755,65
109	524788,27	1293742,28
85	524839,01	1293720,20
н41У	524845,41	1293720,64
88	524859,73	1293753,52
<b>№</b>	<b>X</b>	<b>Y</b>
н888У	524650,25	1294027,83
н487У	524694,34	1294028,72
н889У	524699,92	1294031,20
1546	524702,02	1294037,16
н483У	524703,35	1294050,38
н890У	524703,83	1294055,43
н243У	524704,17	1294078,75
н244У	524703,52	1294087,04
н245У	524702,74	1294094,40
н247У	524700,53	1294111,94
н248У	524694,56	1294149,55
н249У	524690,13	1294173,42
н250У	524688,12	1294178,30
н251У	524684,63	1294180,69



Н252У	524678,19	1294181,00
Н253У	524659,09	1294177,69
Н254У	524660,37	1294171,12
Н255У	524657,77	1294166,89
Н262У	524635,99	1294165,67
Н263У	524635,90	1294167,68
Н264У	524621,89	1294167,04
Н265У	524621,81	1294167,92
Н266У	524616,81	1294167,65
Н269У	524585,38	1294165,61
Н270У	524585,32	1294164,39
Н279У	524553,48	1294162,41
Н280У	524555,42	1294145,92
Н282У	524567,03	1294106,60
Н891У	524568,52	1294106,73
Н276У	524601,56	1294109,50
Н277У	524604,24	1294109,44
Н278У	524605,91	1294105,67
499	524601,52	1294098,14
500	524607,99	1294073,04
502	524619,61	1294076,14
Н892У	524624,20	1294062,77
Н893У	524634,11	1294064,60
Н246У	524635,90	1294054,75
Н556У	524637,70	1294044,54
Н555У	524639,75	1294041,89
Н554У	524634,75	1294036,89

Н553У	524639,75	1294031,89
Н552У	524642,12	1294034,25
Н551У	524644,18	1294032,19
Н550У	524645,87	1294033,87
Н888У	524650,25	1294027,83
Н487У	524694,34	1294028,72
Н889У	524699,92	1294031,20
1546	524702,02	1294037,16
Н483У	524703,35	1294050,38
Н890У	524703,83	1294055,43
Н243У	524704,17	1294078,75
Н244У	524703,52	1294087,04
Н245У	524702,74	1294094,40
Н247У	524700,53	1294111,94
Н248У	524694,56	1294149,55
Н249У	524690,13	1294173,42
Н250У	524688,12	1294178,30
Н251У	524684,63	1294180,69
Н252У	524678,19	1294181,00
Н253У	524659,09	1294177,69
Н254У	524660,37	1294171,12
Н255У	524657,77	1294166,89
Н262У	524635,99	1294165,67
Н263У	524635,90	1294167,68
Н264У	524621,89	1294167,04
Н265У	524621,81	1294167,92
Н266У	524616,81	1294167,65

Н269У	524585,38	1294165,61
Н270У	524585,32	1294164,39
Н279У	524553,48	1294162,41
Н280У	524555,42	1294145,92
Н282У	524567,03	1294106,60
Н891У	524568,52	1294106,73
Н276У	524601,56	1294109,50
Н277У	524604,24	1294109,44
Н278У	524605,91	1294105,67
499	524601,52	1294098,14
500	524607,99	1294073,04
502	524619,61	1294076,14
Н892У	524624,20	1294062,77
Н893У	524634,11	1294064,60
Н246У	524635,90	1294054,75
Н556У	524637,70	1294044,54
Н555У	524639,75	1294041,89
Н554У	524634,75	1294036,89
Н553У	524639,75	1294031,89
Н552У	524642,12	1294034,25
Н551У	524644,18	1294032,19
Н550У	524645,87	1294033,87
<b>№</b>	<b>X</b>	<b>Y</b>
394	524682,34	1294199,05
Н786У	524680,39	1294210,36
396	524661,04	1294236,83
Н891У	524658,91	1294239,07
397	524651,68	1294247,71

398	524624,73	1294218,50
Н237У	524625,81	1294216,11
Н892У	524562,24	1294192,38
Н222У	524542,83	1294191,01
Н223У	524537,77	1294191,28
Н224У	524536,57	1294196,20
Н225У	524522,32	1294196,89
Н226У	524511,97	1294196,47
Н227У	524502,70	1294193,76
Н228У	524502,31	1294181,90
Н229У	524507,69	1294177,61
Н230У	524510,73	1294177,78
Н893У	524510,68	1294167,98
Н232У	524524,59	1294166,34
Н233У	524538,47	1294168,51
Н362У	524539,15	1294168,64
Н234У	524544,58	1294169,98
Н235У	524554,88	1294174,98
Н220У	524562,72	1294176,00
Н238У	524614,98	1294181,86
Н239У	524614,06	1294185,83
Н240У	524627,17	1294188,11
Н241У	524626,99	1294190,46
Н236У	524637,60	1294192,19
Н894У	524638,31	1294190,00
<b>№</b>	<b>X</b>	<b>Y</b>
5	524879,61	1293189,99
6	524879,91	1293214,67

10	524905,40	1293214,90
11	524905,24	1293255,57
465	524905,06	1293295,59
2	524860,00	1293294,97
12	524859,99	1293347,01
14	524860,10	1293387,85
15	524820,26	1293387,58
н895У	524820,51	1293347,06
н896У	524820,77	1293294,88
4	524820,88	1293255,33
8	524820,89	1293214,56
9	524820,98	1293189,12
<b>№</b>	<b>X</b>	<b>Y</b>
20	525082,11	1294239,16
21	525081,99	1294264,80
22	525080,82	1294274,58
23	525080,16	1294284,14
24	525074,87	1294285,89
н4У	525073,29	1294286,43
26	525059,18	1294313,57
27	525054,52	1294311,65
28	525049,53	1294311,16
29	525044,66	1294311,50
30	525044,03	1294301,92
31	525049,12	1294301,74
32	525049,12	1294292,59
33	525048,19	1294280,25
34	525046,98	1294275,87

35	525046,36	1294269,87
36	525046,91	1294269,19
н897У	525043,46	1294236,39
38	525066,69	1294236,82
39	525066,60	1294239,89
40	525069,60	1294239,96
41	525069,69	1294236,84
42	525078,02	1294236,88
43	525078,36	1294238,81
<b>№</b>	<b>X</b>	<b>Y</b>
298	525203,82	1294205,07
299	525202,54	1294163,85
300	525269,48	1294154,35
292	525276,42	1294198,13
301	525277,19	1294220,29
302	525249,76	1294229,88
303	525231,04	1294252,24
304	525199,75	1294252,98
296	525199,20	1294226,51
н133У	525199,36	1294213,79
297	525198,91	1294205,29
<b>№</b>	<b>X</b>	<b>Y</b>
378	524939,95	1293512,97
377	524961,71	1293552,54
383	524924,19	1293583,16
382	524894,43	1293573,18
381	524882,97	1293571,64
380	524870,75	1293538,67

379	524908,35	1293517,72
<b>№</b>	<b>X</b>	<b>Y</b>
H134Y	525170,76	1294162,03
H135Y	525172,36	1294215,18
H136Y	525103,69	1294213,73
H137Y	525099,27	1294164,18
<b>№</b>	<b>X</b>	<b>Y</b>
H364Y	524762,69	1294210,14
H363Y	524763,44	1294213,88
455	524761,54	1294233,28
456	524760,71	1294241,78
457	524759,63	1294252,40
458	524755,57	1294252,04
459	524755,05	1294257,63
461	524753,48	1294268,53
463	524750,69	1294268,25
H901Y	524750,02	1294276,44
H902Y	524743,73	1294275,95
H479Y	524742,39	1294288,21
404	524740,29	1294288,00
405	524729,30	1294286,96
406	524710,83	1294281,21
407	524713,77	1294258,81
H412Y	524714,20	1294256,28
H210Y	524714,56	1294253,89
H212Y	524690,68	1294248,00
H213Y	524687,92	1294246,83
H214Y	524682,80	1294244,91

Н215У	524679,91	1294243,42
Н216У	524682,59	1294218,98
Н217У	524684,44	1294219,24
Н218У	524688,54	1294200,54
Н219У	524699,90	1294200,89
409	524721,45	1294204,60
410	524741,62	1294207,91



#### **1.1.4 Установление публичных сервитутов, обременений**

В пределах территории кадастрового квартала 59:16:1250102 объекты культурного наследия, включенные в единый государственный реестр, либо выявленные объекты культурного наследия отсутствуют, также в пределах проектируемой территории отсутствуют лесничества и лесопарки. Проектируемая территория не входит в границы особо охраняемых природных территорий.

Проектом межевания установление публичных сервитутов в границах проектируемой территории не предусмотрено.

В границах проектируемой территории имеются зоны с особыми условиями использования территорий:

- ОХРАННАЯ ЗОНА ВЛ № 2 РП 10 кВ ПУТИНО - 59:16-6.464 (Охранная зона инженерных коммуникаций);

- ОХРАННАЯ ЗОНА ВЛ № 1 РП 10 кВ ПУТИНО - 59:16-6.59 (Охранная зона инженерных коммуникаций);

- Охранная зона Сооружение - 59:16-6.443 (Охранная зона инженерных коммуникаций);

- Охранная зона ВЛ 0.4КВ №1 РП ПУТИНО С.ПУТИНО; Д.КОМБИНАТ,БЫТ - 59:16-6.245 (Охранная зона инженерных коммуникаций);

- Охранная зона ВЛ 0,4КВ №2 РП ПУТИНО; С. ПУТИНО; ЗЕРНОТОК - 59:16-6.70 (Охранная зона инженерных коммуникаций);

- Охранная зона КТП-5159 с.Путино (АТС,магазин), КТП-5166 с.Путино (быт), КТП-5346 с.Путино (дет.сад), КТП-5347 д.Леушканово (быт) - 59:16-6.413 (Охранная зона инженерных коммуникаций);

- Охранная зона ВЛ 0,4КВ №2 РП ПУТИНО; С. ПУТИНО; ГАРАЖ - 59:16-6.58 (Охранная зона инженерных коммуникаций);

- охранная зона ВЛ 0,4кВ №1 РП Путино, с.Путино, АТС - 59:16-6.349 (Охранная зона инженерных коммуникаций);

- Охранная зона распределительного газопровода среднего и низкого давления с.Путино, д.Ключи, д.Леушканово Верещагинского района Пермского края - 59:16-6.661 (Охранная зона инженерных коммуникаций);

- Прибрежная защитная полоса бассейна реки Обва на территории Пермского края, Часть 67 - 59:16-6.682 (Прибрежная защитная полоса);

- Водоохранная зона бассейна реки Обва на территории Пермского края, Часть 67 - 59:16-6.683 (Водоохранная зона);

- Охранная зона ВЛ 0,4 кВ от КТП 5346 - 59:16-6.785 (Охранная зона инженерных коммуникаций).

В границах проектируемой территории расположены инженерные сети (водопроводные сети, газопроводы среднего и низкого давления).

### 1.1.5 Экспликация земельных участков фактического землепользования

Таблица 2

№	Кадастровый номер (обозначение) земельного участка	Адрес (местоположение) земельного участка	Вид права	Вид разрешенного использования	Площадь по документу, кв.м.	Площадь ЗУ по ПМТ, кв.м.	Вид кадастровых работ (уточнение местоположения границ/исправление реестровой ошибки)
1	59:16:1250102:1	край Пермский, р-н Верещагинский, с. Путино, ул. Трудовая, дом 27	Собственность	для ведения личного подсобного хозяйства	3500	3600	Уточнение местоположения границ и площади земельного участка
2	59:16:1250102:10	Пермский край, Верещагинский район, с. Путино, ул. Трудовая, д. 18	Общая долевая собственность	Для ведения личного подсобного хозяйства	2073	2217	Исправление реестровой ошибки в местоположении границ земельного участка
3	59:16:1250102:100	край Пермский, р-н Верещагинский, с. Путино, ул. Мелиораторов, дом 1, кв 1	Собственность	Для ведения личного подсобного хозяйства	646	679	Уточнение местоположения границ и площади земельного участка
4	59:16:1250102:103	Пермский край, Верещагинский район, с. Путино, ул. Молодежная, дом 28	Общая совместная собственность	для ведения личного подсобного хозяйства	2500	2423	Исправление реестровой ошибки в местоположении границ земельного участка

№	Кадастровый номер (обозначение) земельного участка	Адрес (местоположение) земельного участка	Вид права	Вид разрешенного использования	Площадь по документу, кв.м.	Площадь ЗУ по ПМТ, кв.м.	Вид кадастровых работ (уточнение местоположения границ/исправление реестровой ошибки)
5	59:16:1250102:104	Пермский край, Верещагинский р-н, с. Путино, ул. Комсомольская, дом 8, кв. 2	Собственность	под частью жилого дома с прилегающей территорией	173	174	Уточнение местоположения границ и площади земельного участка
6	59:16:1250102:11	Пермский край, Верещагинский р-н, с. Путино, ул. Трудовая, дом 16	Общая совместная собственность	Для личного подсобного хозяйства	1650	1739	Исправление реестровой ошибки в местоположении границ земельного участка
7	59:16:1250102:12	край Пермский, р-н Верещагинский, с. Путино, ул. Трудовая, дом 14	Общая долевая собственность	для личного подсобного хозяйства	1653	1644	Уточнение местоположения границ и площади земельного участка
8	59:16:1250102:13	край Пермский, р-н Верещагинский, с. Путино, ул. Трудовая, дом 12	Собственность	Для личного подсобного хозяйства	1913	2023	Уточнение местоположения границ и площади земельного участка
9	59:16:1250102:131	Пермский край, Верещагинский район, с. Путино, ул. Молодежная, дом 2	Собственность	под зданием склада запчастей с прилегающей территорией	15814	16067	Исправление реестровой ошибки в местоположении границ земельного участка

<b>№</b>	<b>Кадастровый номер (обозначение) земельного участка</b>	<b>Адрес (местоположение) земельного участка</b>	<b>Вид права</b>	<b>Вид разрешенного использования</b>	<b>Площадь по документу, кв.м.</b>	<b>Площадь ЗУ по ПМТ, кв.м.</b>	<b>Вид кадастровых работ (уточнение местоположения границ/исправление реестровой ошибки)</b>
10	59:16:1250102:132	край Пермский, р-н Верецагинский, с. Путино, ул. Комсомольская, дом 12а	Собственность	под зданием пекарни с прилегающей территорией	1838	1778	Уточнение местоположения границ и площади земельного участка
11	59:16:1250102:133	край Пермский, р-н Верецагинский, с. Путино, ул. Комсомольская, дом 12	Собственность	под административным зданием с магазином с прилегающей территорией	1167	1278	Уточнение местоположения границ и площади земельного участка
12	59:16:1250102:14	Российская Федерация, Пермский край, г.о. Верецагинский, с Путино, ул Трудовая, з/у 10а	Общая долевая собственность	Для ведения личного подсобного хозяйства	1325	1455	Уточнение местоположения границ и площади земельного участка
13	59:16:1250102:15	край Пермский, р-н Верецагинский, с. Путино, ул. Трудовая, дом 10, кв 1	Общая совместная собственность	Для ведения личного подсобного хозяйства	1759	1760	Уточнение местоположения границ и площади земельного участка

№	Кадастровый номер (обозначение) земельного участка	Адрес (местоположение) земельного участка	Вид права	Вид разрешенного использования	Площадь по документу, кв.м.	Площадь ЗУ по ПМТ, кв.м.	Вид кадастровых работ (уточнение местоположения границ/исправление реестровой ошибки)
14	59:16:1250102:151	край Пермский, р-н Верещагинский, с. Путино	Собственность	под скважиной №3666 с прилегающей территорией	4114	4114	Исправление реестровой ошибки в местоположении границ земельного участка
15	59:16:1250102:16	край Пермский, р-н Верещагинский, с. Путино, ул. Трудовая, дом 8	Собственность	Для ведения личного подсобного хозяйства	1533	1683	Уточнение местоположения границ и площади земельного участка
16	59:16:1250102:17	Пермский край, Верещагинский р-н, с. Путино, ул. Трудовая, дом 6	Собственность	Для личного приусадебного хозяйства	1926	1923	Исправление реестровой ошибки в местоположении границ земельного участка
17	59:16:1250102:18	край Пермский, р-н Верещагинский, с. Путино, ул. Трудовая, дом 4	Собственность	для ведения личного подсобного хозяйства	1585	1679	Уточнение местоположения границ и площади земельного участка
18	59:16:1250102:19	край Пермский, р-н Верещагинский, с. Путино, ул. Трудовая, дом 2	Собственность	для ведения личного подсобного хозяйства	1414	1390	Уточнение местоположения границ и площади земельного участка

№	Кадастровый номер (обозначение) земельного участка	Адрес (местоположение) земельного участка	Вид права	Вид разрешенного использования	Площадь по документу, кв.м.	Площадь ЗУ по ПМТ, кв.м.	Вид кадастровых работ (уточнение местоположения границ/исправление реестровой ошибки)
19	59:16:1250102:20	край Пермский, р-н Верещагинский, с. Путино, ул. Трудовая, дом 1	Общая долевая собственность	Для ведения личного подсобного хозяйства	1876	1934	Уточнение местоположения границ и площади земельного участка
20	59:16:1250102:21	Пермский край, Верещагинский район, с. Путино, ул. Комсомольская, дом 2	Общая долевая собственность	Для ведения личного подсобного хозяйства	2550	2554	Исправление реестровой ошибки в местоположении границ земельного участка
21	59:16:1250102:22	край Пермский, р-н Верещагинский, с. Путино, ул. Трудовая, дом 7а	Собственность	Для ведения личного подсобного хозяйства	1800	1817	Уточнение местоположения границ и площади земельного участка
22	59:16:1250102:23	Пермский край, Верещагинский район, с. Путино, ул. Комсомольская, дом 4	Собственность	Для ведения личного подсобного хозяйства	1605		Кадастровые работы не проводились
23	59:16:1250102:24	край Пермский, р-н Верещагинский, с. Путино, ул. Комсомольская, дом 6б	Собственность	под жилым домом	1905	1963	Уточнение местоположения границ и площади земельного участка

№	Кадастровый номер (обозначение) земельного участка	Адрес (местоположение) земельного участка	Вид права	Вид разрешенного использования	Площадь по документу, кв.м.	Площадь ЗУ по ПМТ, кв.м.	Вид кадастровых работ (уточнение местоположения границ/исправление реестровой ошибки)
24	59:16:1250102:25	край Пермский, г. Верещагино, с. Путино, ул. Комсомольская, 8	Собственность	промышленное использование	2146	1960	Уточнение местоположения границ и площади земельного участка
25	59:16:1250102:27	Пермский край, Верещагинский р-н, с. Путино, ул. Комсомольская, дом 10	Собственность	для ведения личного подсобного хозяйства	2475	2476	Исправление реестровой ошибки в местоположении границ земельного участка
26	59:16:1250102:289	Пермский край, р-н Верещагинский, с. Путино, ул. Молодежная, 30	Общая долевая собственность	для ведения личного подсобного хозяйства	2500		Кадастровые работы не проводились, реестровых ошибок не выявлено
27	59:16:1250102:290	Пермский край, р-н Верещагинский, с. Путино, ул. Молодежная, 32	Общая долевая собственность	для ведения личного подсобного хозяйства	2500		Кадастровые работы не проводились, реестровых ошибок не выявлено
28	59:16:1250102:29	край Пермский, р-н Верещагинский, с. Путино, ул. Молодежная, дом 4, квартира 1	Общая долевая собственность	для ведения личного подсобного хозяйства	1000	1077	Уточнение местоположения границ и площади земельного участка

<b>№</b>	<b>Кадастровый номер (обозначение) земельного участка</b>	<b>Адрес (местоположение) земельного участка</b>	<b>Вид права</b>	<b>Вид разрешенного использования</b>	<b>Площадь по документу, кв.м.</b>	<b>Площадь ЗУ по ПМТ, кв.м.</b>	<b>Вид кадастровых работ (уточнение местоположения границ/исправление реестровой ошибки)</b>
29	59:16:1250102:30	Пермский край, р-н Верещагинский, с. Путино, ул. Молодежная, дом 4, кв. 2	Общая долевая собственность	Для ведения личного подсобного хозяйства	1475	1475	Исправление реестровой ошибки в местоположении границ земельного участка
30	59:16:1250102:299	Пермский край, Верещагинский район, с. Путино, ул. Мелиораторов, д. 5, кв. 2	Общая долевая собственность	для ведения личного подсобного хозяйства	373	391	Исправление реестровой ошибки в местоположении границ земельного участка
31	59:16:1250102:3	Пермский край, р-н Верещагинский, с. Путино, ул. Трудовая, дом 29	Собственность	Для личного подсобного хозяйства	4011	3914	Исправление реестровой ошибки в местоположении границ земельного участка
32	59:16:1250102:302	Пермский край, Верещагинский район, с. Путино, ул. Молодежная, 34	Аренда	для ведения личного подсобного хозяйства	1999		Кадастровые работы не проводились, реестровых ошибок не выявлено
33	59:16:1250102:303	Пермский край, Верещагинский район, с. Путино, ул. Трудовая, д. 29а	Собственность	для ведения личного подсобного хозяйства	2000	2062	Исправление реестровой ошибки в местоположении границ земельного участка



№	Кадастровый номер (обозначение) земельного участка	Адрес (местоположение) земельного участка	Вид права	Вид разрешенного использования	Площадь по документу, кв.м.	Площадь ЗУ по ПМТ, кв.м.	Вид кадастровых работ (уточнение местоположения границ/исправление реестровой ошибки)
34	59:16:1250102:304	Пермский край, Верецагинский район, с. Путино, севернее ул. Молодежная, д.10, к.1	Собственность	индивидуальное жилищное строительство	911	888	Исправление реестровой ошибки в местоположении границ земельного участка
35	59:16:1250102:305	Пермский край, Верецагинский район, с. Путино, ул. Молодежная, д. 26а	Общая долевая собственность	для ведения личного подсобного хозяйства	1820	1896	Исправление реестровой ошибки в местоположении границ земельного участка
36	59:16:1250102:306	Пермский край, Верецагинский район, с. Путино, ул. Молодежная, д. 12а	Собственность	для ведения личного подсобного хозяйства	1201		Кадастровые работы не проводились, реестровых ошибок не выявлено
37	59:16:1250102:307	Пермский край, Верецагинский район, с. Путино, ул. Молодежная, д. 26б	Аренда	индивидуальное жилищное строительство	1600	1619	Исправление реестровой ошибки в местоположении границ земельного участка
38	59:16:1250102:308	Пермский край, р-н Верецагинский, с.Путино, ул.Молодежная, д.26	Собственность	ведение личного подсобного хозяйства(индивидуальные жилые дома с приусадебными	2285	2192	Исправление реестровой ошибки в местоположении границ земельного участка

				земельными участками, отдельно стоящие жилые дома коттеджного типа на одну семью в 1-2 этажа с придомовыми участками)			
39	59:16:1250102:309	Пермский край, Верещагинский р-н, с. Путино, ул. Молодежная, 286	Общая долевая собственность	Для ведения личного подсобного хозяйства	2066	2061	Исправление реестровой ошибки в местоположении границ земельного участка
40	59:16:1250102:31	край Пермский, р-н Верещагинский, с. Путино, ул. Молодежная, дом 6, Квартира 1	Собственность	для ведения личного подсобного хозяйства	1335	1423	Уточнение местоположения границ и площади земельного участка
41	59:16:1250102:311	Пермский край, Верещагинский район, с. Путино, ул. Молодежная, д. 30а	Общая совместная собственность	Ведение личного подсобного хозяйства (индивидуальные жилые дома с приусадебными земельными участками, отдельно стоящие жилые дома коттеджного типа на одну семью в 1-2 этажа с придомовыми участками)	1563	1554	Исправление реестровой ошибки в местоположении границ земельного участка

№	Кадастровый номер (обозначение) земельного участка	Адрес (местоположение) земельного участка	Вид права	Вид разрешенного использования	Площадь по документу, кв.м.	Площадь ЗУ по ПМТ, кв.м.	Вид кадастровых работ (уточнение местоположения границ/исправление реестровой ошибки)
42	59:16:1250102:312	Пермский край, Верещагинский район, с. Путино, ул. Молодежная, д. 32а		Ведение личного подсобного хозяйства(индивидуальные жилые дома с приусадебными земельными участками, отдельно стоящие жилые дома коттеджного типа на одну семью в 1-2 этажа с придомовыми участками)	1586	1609	Исправление реестровой ошибки в местоположении границ земельного участка
43	59:16:1250102:313	Пермский край, Верещагинский район, с. Путино, ул. Молодежная, д. 126	Собственность	индивидуальное жилищное строительство	624		Кадастровые работы не проводились, реестровых ошибок не выявлено
44	59:16:1250102:314	Пермский край, Верещагинский район, с. Путино, ул. Молодежная, д. 32б	Общая долевая собственность	Для ведения личного подсобного хозяйства	1807	1837	Исправление реестровой ошибки в местоположении границ земельного участка

№	Кадастровый номер (обозначение) земельного участка	Адрес (местоположение) земельного участка	Вид права	Вид разрешенного использования	Площадь по документу, кв.м.	Площадь ЗУ по ПМТ, кв.м.	Вид кадастровых работ (уточнение местоположения границ/исправление реестровой ошибки)
45	59:16:1250102:315	Пермский край, Верещагинский район, с. Путино, ул. Молодежная, д. 30б	Общая долевая собственность	Для ведения личного подсобного хозяйства	1796	1789	Исправление реестровой ошибки в местоположении границ земельного участка
46	59:16:1250102:316	Российская Федерация, Пермский край, г.о. Верещагинский, с. Путино, ул. Молодежная, з/у 34а	Собственность	для ведения личного подсобного хозяйства	1499	1477	Исправление реестровой ошибки в местоположении границ земельного участка
47	59:16:1250102:32	край Пермский, р-н Верещагинский, с. Путино, ул. Молодежная, дом 6, Квартира 2	Собственность	для ведения личного подсобного хозяйства	1590	1604	Уточнение местоположения границ и площади земельного участка
48	59:16:1250102:33	край Пермский, р-н Верещагинский, с. Путино, ул. Молодежная, дом 8, квартира 1	Собственность	Для личного подсобного хозяйства	1606	1646	Уточнение местоположения границ и площади земельного участка
49	59:16:1250102:34	край Пермский, р-н Верещагинский, с. Путино, ул. Молодежная, дом 8, Квартира 2	Общая долевая собственность	Для ведения личного подсобного хозяйства	1517	1473	Уточнение местоположения границ и площади земельного участка

№	Кадастровый номер (обозначение) земельного участка	Адрес (местоположение) земельного участка	Вид права	Вид разрешенного использования	Площадь по документу, кв.м.	Площадь ЗУ по ПМТ, кв.м.	Вид кадастровых работ (уточнение местоположения границ/исправление реестровой ошибки)
50	59:16:1250102:35	Пермский край, Верецагинский район, с. Путино, ул. Молодежная, севернее дома 10-1	Собственность	Под частью жилого дома и надворными постройками с прилегающей территорией	553	553	Исправление реестровой ошибки в местоположении границ земельного участка
51	59:16:1250102:36	Пермский край, Верецагинский район, с. Путино, ул. Молодежная, д. 10, кв. 2	Собственность	Блокированная жилая застройка	2061		Кадастровые работы не проводились
52	59:16:1250102:37	Пермский край, Верецагинский район, с. Путино, ул. Молодежная, дом 12, Квартира 1	Собственность	Для ведения личного подсобного хозяйства	754	785	Исправление реестровой ошибки в местоположении границ земельного участка
53	59:16:1250102:38	край Пермский, р-н Верецагинский, с. Путино, ул. Молодежная, дом 12, кв 2	Собственность	Для личного подсобного хозяйства	900	1048	Уточнение местоположения границ и площади земельного участка
54	59:16:1250102:39	Пермский край, Верецагинский район, с. Путино, ул. Молодежная, дом 14	Собственность	Для ведения личного подсобного хозяйства	2081	2065	Исправление реестровой ошибки в местоположении границ земельного участка

№	Кадастровый номер (обозначение) земельного участка	Адрес (местоположение) земельного участка	Вид права	Вид разрешенного использования	Площадь по документу, кв.м.	Площадь ЗУ по ПМТ, кв.м.	Вид кадастровых работ (уточнение местоположения границ/исправление реестровой ошибки)
55	59:16:1250102:4	Пермский край, Верецагинский район, с. Путино, ул. Трудовая, д. 30	Собственность	для ведения личного подсобного хозяйства	2618	2649	Исправление реестровой ошибки в местоположении границ земельного участка
56	59:16:1250102:40	Пермский край, Верецагинский район, с. Путино, ул. Молодежная, дом 16	Общая долевая собственность	Для ведения личного подсобного хозяйства	1768		Кадастровые работы не проводились, реестровых ошибок не выявлено
57	59:16:1250102:41	край Пермский, р-н Верецагинский, с. Путино, ул. Молодежная, дом 18	Общая долевая собственность	Для ведения личного подсобного хозяйства	2282	2192	Уточнение местоположения границ и площади земельного участка
58	59:16:1250102:430	Российская Федерация, Пермский край, г.о. Верецагинский, с. Путино, ул Комсомольская, з/у 6	Собственность	под производственную базу	34022	34088	Исправление реестровой ошибки в местоположении границ земельного участка

<b>№</b>	<b>Кадастровый номер (обозначение) земельного участка</b>	<b>Адрес (местоположение) земельного участка</b>	<b>Вид права</b>	<b>Вид разрешенного использования</b>	<b>Площадь по документу, кв.м.</b>	<b>Площадь ЗУ по ПМТ, кв.м.</b>	<b>Вид кадастровых работ (уточнение местоположения границ/исправление реестровой ошибки)</b>
59	59:16:1250102:432	Пермский край, м.р-н Верещагинский, с.п. Путинское, с. Путино	Собственность	Коммерческие мастерские, мелкое производство (экологически-чистое или V класса вредности)	404		Кадастровые работы не проводились, реестровых ошибок не выявлено
60	59:16:1250102:433	Российская Федерация, Пермский край, г.о. Верещагинский, с. Путино, ул. Комсомольская, з/у 4б	Собственность	магазины	222		Кадастровые работы не проводились, реестровых ошибок не выявлено
61	59:16:1250102:434	Российская Федерация, Пермский край, г.о. Верещагинский, с. Путино, ул. Комсомольская, з/у 4а	Общая долевая собственность	магазины	322	322	Исправление реестровой ошибки в местоположении границ земельного участка

№	Кадастровый номер (обозначение) земельного участка	Адрес (местоположение) земельного участка	Вид права	Вид разрешенного использования	Площадь по документу, кв.м.	Площадь ЗУ по ПМТ, кв.м.	Вид кадастровых работ (уточнение местоположения границ/исправление реестровой ошибки)
62	59:16:1250102:435	Российская Федерация, Пермский край, г.о. Верещагинский, с. Путино, ул. Трудовая, з/у 26	Собственность	для ведения личного подсобного хозяйства	1989		Кадастровые работы не проводились, реестровых ошибок не выявлено
63	59:16:1250102:437	Российская Федерация, Пермский край, г.о. Верещагинский, с. Путино, ул. Молодежная, з/у 106	Аренда	для индивидуального жилищного строительства	1500		Кадастровые работы не проводились, реестровых ошибок не выявлено
64	59:16:1250102:439	Российская Федерация, Пермский край, г.о. Верещагинский, с. Путино, ул. Мелиораторов, з/у 13/2	Собственность	блокированная жилая застройка	873	828	Исправление реестровой ошибки в местоположении границ земельного участка



№	Кадастровый номер (обозначение) земельного участка	Адрес (местоположение) земельного участка	Вид права	Вид разрешенного использования	Площадь по документу, кв.м.	Площадь ЗУ по ПМТ, кв.м.	Вид кадастровых работ (уточнение местоположения границ/исправление реестровой ошибки)
65	59:16:1250102:440	Российская Федерация, Пермский край, г.о. Верещагинский, с Путино, ул Мелиораторов, з/у 9/2	Общая долевая собственность	блокированная жилая застройка	375	384	Исправление реестровой ошибки в местоположении границ земельного участка
66	59:16:1250102:441	Российская Федерация, Пермский край, Верещагинский г.о., с. Путино	Собственность	предоставление коммунальных услуг	2169	2169	Исправление реестровой ошибки в местоположении границ земельного участка
67	59:16:1250102:45	Пермский край, р-н Верещагинский, с Путино, ул Молодежная, д 22, кв 1	Собственность	для ведения личного подсобного хозяйства	1400	1398	Уточнение местоположения границ и площади земельного участка
68	59:16:1250102:46	край Пермский, р-н Верещагинский, с. Путино, ул. Молодежная, дом 22, кв 2	Собственность	Для ведения личного подсобного хозяйства	1700	1829	Уточнение местоположения границ и площади земельного участка

№	Кадастровый номер (обозначение) земельного участка	Адрес (местоположение) земельного участка	Вид права	Вид разрешенного использования	Площадь по документу, кв.м.	Площадь ЗУ по ПМТ, кв.м.	Вид кадастровых работ (уточнение местоположения границ/исправление реестровой ошибки)
69	59:16:1250102:47	край Пермский, р-н Верещагинский, с. Путино, ул. Молодежная, дом 24	Общая долевая собственность	Для ведения личного подсобного хозяйства	2037	2186	Уточнение местоположения границ и площади земельного участка
70	59:16:1250102:49	Пермский край, Верещагинский район, с. Путино, ул. Молодежная, дом 10 а, квартира 2	Общая долевая собственность	Для личного подсобного хозяйства	3496	3497	Исправление реестровой ошибки в местоположении границ земельного участка
71	59:16:1250102:5	Пермский край, Верещагинский район, с. Путино, ул. Трудовая, дом 28	Собственность	для ведения личного подсобного хозяйства	2232	2232	Исправление реестровой ошибки в местоположении границ земельного участка
72	59:16:1250102:50	Пермский край, Верещагинский район, с. Путино, ул. Молодежная, дом 10а, квартира 1	Собственность	Под частью жилого дома	4524	4511	Исправление реестровой ошибки в местоположении границ земельного участка
73	59:16:1250102:55	край Пермский, р-н Верещагинский, с. Путино, ул. Мелиораторов, дом 21, квартира 2	Собственность	Для ведения личного подсобного хозяйства	1353	1353	Уточнение местоположения границ и площади земельного участка

<b>№</b>	<b>Кадастровый номер (обозначение) земельного участка</b>	<b>Адрес (местоположение) земельного участка</b>	<b>Вид права</b>	<b>Вид разрешенного использования</b>	<b>Площадь по документу, кв.м.</b>	<b>Площадь ЗУ по ПМТ, кв.м.</b>	<b>Вид кадастровых работ (уточнение местоположения границ/исправление реестровой ошибки)</b>
74	59:16:1250102:56	край Пермский, р-н Верещагинский, с. Путино, ул. Трудовая, дом 25	Незарег. права	Для ведения личного подсобного хозяйства	2179	2207	Уточнение местоположения границ и площади земельного участка
75	59:16:1250102:57	край Пермский, р-н Верещагинский, с. Путино, ул. Мелиораторов	Собственность	Для ведения личного подсобного хозяйства	337	358	Уточнение местоположения границ и площади земельного участка
76	59:16:1250102:58	край Пермский, р-н Верещагинский, с. Путино, ул. Мелиораторов	Собственность	Для ведения личного подсобного хозяйства	337	358	Уточнение местоположения границ и площади земельного участка
77	59:16:1250102:59	край Пермский, р-н Верещагинский, с. Путино, ул. Трудовая, дом 23	Незарег. права	для ведения личного подсобного хозяйства	1922	1905	Уточнение местоположения границ и площади земельного участка
78	59:16:1250102:60	край Пермский, р-н Верещагинский, с. Путино, ул. Трудовая, дом 21	Общая долевая собственность	Для ведения личного подсобного хозяйства	1509	1519	Уточнение местоположения границ и площади земельного участка
79	59:16:1250102:61	край Пермский, р-н Верещагинский, с. Путино, ул. Трудовая, дом 19, кв 1	Общая долевая собственность	для ведения личного подсобного хозяйства	1400	1470	Уточнение местоположения границ и площади земельного участка

<b>№</b>	<b>Кадастровый номер (обозначение) земельного участка</b>	<b>Адрес (местоположение) земельного участка</b>	<b>Вид права</b>	<b>Вид разрешенного использования</b>	<b>Площадь по документу, кв.м.</b>	<b>Площадь ЗУ по ПМТ, кв.м.</b>	<b>Вид кадастровых работ (уточнение местоположения границ/исправление реестровой ошибки)</b>
80	59:16:1250102:62	край Пермский, р-н Верещагинский, с. Путино, ул. Трудовая, дом 19, кв 2	Общая долевая собственность	для ведения личного подсобного хозяйства	1547	1520	Уточнение местоположения границ и площади земельного участка
81	59:16:1250102:63	край Пермский, р-н Верещагинский, с. Путино, ул. Трудовая, дом 17, кв 2	Собственность	Для ведения личного подсобного хозяйства	1454	1400	Уточнение местоположения границ и площади земельного участка
82	59:16:1250102:64	край Пермский, р-н Верещагинский, с. Путино, ул. Трудовая, 17-1	Общая долевая собственность	Для личного подсобного хозяйства	1100	1205	Уточнение местоположения границ и площади земельного участка
83	59:16:1250102:65	край Пермский, р-н Верещагинский, с. Путино, ул. Трудовая, дом 15	Общая долевая собственность	Для ведения личного подсобного хозяйства	2491	2547	Уточнение местоположения границ и площади земельного участка
84	59:16:1250102:66	край Пермский, р-н Верещагинский, с. Путино, ул. Трудовая, дом 13		Для ведения личного подсобного хозяйства	2000	1806	Уточнение местоположения границ и площади земельного участка
85	59:16:1250102:67	край Пермский, р-н Верещагинский, с. Путино, ул. Трудовая, дом 11	Собственность	Для ведения личного подсобного хозяйства	2398	2334	Уточнение местоположения границ и площади земельного участка

№	Кадастровый номер (обозначение) земельного участка	Адрес (местоположение) земельного участка	Вид права	Вид разрешенного использования	Площадь по документу, кв.м.	Площадь ЗУ по ПМТ, кв.м.	Вид кадастровых работ (уточнение местоположения границ/исправление реестровой ошибки)
86	59:16:1250102:68	край Пермский, р-н Верещагинский, с. Путино, ул. Трудовая, дом 9	Собственность	Для ведения личного подсобного хозяйства	1987	2040	Уточнение местоположения границ и площади земельного участка
87	59:16:1250102:69	край Пермский, р-н Верещагинский, с. Путино, ул. Трудовая, дом 7	Общая долевая собственность	Для личного подсобного хозяйства	2343	2487	Уточнение местоположения границ и площади земельного участка
88	59:16:1250102:7	Пермский край, Верещагинский р-н, с. Путино, ул. Трудовая, дом 24	Собственность	для ведения личного подсобного хозяйства	1648		Кадастровые работы не проводились, реестровых ошибок не выявлено
89	59:16:1250102:70	край Пермский, р-н Верещагинский, с. Путино, ул. Трудовая, дом 5	Общая совместная собственность	для личного приусадебного хозяйства	1883	1862	Уточнение местоположения границ и площади земельного участка
90	59:16:1250102:71	край Пермский, р-н Верещагинский, с. Путино, ул. Трудовая, дом 3	Собственность	для личного подсобного хозяйства	2046	2029	Уточнение местоположения границ и площади земельного участка
91	59:16:1250102:74	край Пермский, р-н Верещагинский, с. Путино, ул. Мелиораторов, дом 2, квартира 2	Общая долевая собственность	для ведения личного подсобного хозяйства	546	674	Уточнение местоположения границ и площади земельного участка

№	Кадастровый номер (обозначение) земельного участка	Адрес (местоположение) земельного участка	Вид права	Вид разрешенного использования	Площадь по документу, кв.м.	Площадь ЗУ по ПМТ, кв.м.	Вид кадастровых работ (уточнение местоположения границ/исправление реестровой ошибки)
92	59:16:1250102:75	край Пермский, р-н Верещагинский, с. Путино, ул. Мелиораторов, дом 8, кв. 1	Собственность	Для ведения личного подсобного хозяйства	920	1009	Уточнение местоположения границ и площади земельного участка
93	59:16:1250102:76	край Пермский, р-н Верещагинский, с. Путино, ул. Мелиораторов, дом 8, кв 2	Общая долевая собственность	для ведения личного подсобного хозяйства	842	919	Уточнение местоположения границ и площади земельного участка
94	59:16:1250102:77	край Пермский, р-н Верещагинский, с. Путино, ул. Мелиораторов, дом 10, кв 1	Общая долевая собственность	Для ведения личного подсобного хозяйства	883	970	Уточнение местоположения границ и площади земельного участка
95	59:16:1250102:78	край Пермский, р-н Верещагинский, с. Путино, ул. Мелиораторов, дом 10, кв 2	Собственность	Для ведения личного подсобного хозяйства	839	759	Уточнение местоположения границ и площади земельного участка
96	59:16:1250102:79	Пермский край, Верещагинский р-н, с. Путино, ул. Мелиораторов, дом 12, кв 1	Собственность	Для ведения личного подсобного хозяйства	1000	1000	Исправление реестровой ошибки в местоположении границ земельного участка

№	Кадастровый номер (обозначение) земельного участка	Адрес (местоположение) земельного участка	Вид права	Вид разрешенного использования	Площадь по документу, кв.м.	Площадь ЗУ по ПМТ, кв.м.	Вид кадастровых работ (уточнение местоположения границ/исправление реестровой ошибки)
97	59:16:1250102:8	край Пермский, р-н Верещагинский, с. Путино, ул. Трудовая, дом 22	Собственность	для ведения личного подсобного хозяйства	2183	1989	Уточнение местоположения границ и площади земельного участка
98	59:16:1250102:80	Пермский край, Верещагинский район, с. Путино, ул. Мелиораторов, дом 12, кв 2	Собственность	Для ведения личного подсобного хозяйства	1451	1439	Исправление реестровой ошибки в местоположении границ земельного участка
99	59:16:1250102:81	Пермский край, р-н Верещагинский, с. Путино, ул. Мелиораторов, дом 21, кв. 1	Общая долевая собственность	Для ведения личного подсобного хозяйства	427	466	Уточнение местоположения границ и площади земельного участка
100	59:16:1250102:82	край Пермский, р-н Верещагинский, с. Путино, ул. Мелиораторов, дом 19, кв 2	Собственность	Для ведения личного подсобного хозяйства	210	352	Уточнение местоположения границ и площади земельного участка
101	59:16:1250102:83	край Пермский, р-н Верещагинский, с. Путино, ул. Мелиораторов, дом 19, кв 1	Собственность	Для личного подсобного хозяйства	226	245	Уточнение местоположения границ и площади земельного участка

№	Кадастровый номер (обозначение) земельного участка	Адрес (местоположение) земельного участка	Вид права	Вид разрешенного использования	Площадь по документу, кв.м.	Площадь ЗУ по ПМТ, кв.м.	Вид кадастровых работ (уточнение местоположения границ/исправление реестровой ошибки)
102	59:16:1250102:84	Пермский край, Верещагинский р-н, с. Путино, ул. Мелиораторов, дом 17, кв. 2	Собственность	Для ведения личного подсобного хозяйства	747	715	Исправление реестровой ошибки в местоположении границ земельного участка
103	59:16:1250102:85	Пермский край, Верещагинский район, с. Путино, ул. Мелиораторов, дом 17, кв 1	Общая долевая собственность	Для личного подсобного хозяйства	904	879	Исправление реестровой ошибки в местоположении границ земельного участка
104	59:16:1250102:88	край Пермский, р-н Верещагинский, с. Путино, ул. Мелиораторов, дом 13, кв 1	Общая долевая собственность	Для ведения личного подсобного хозяйства	408	446	Уточнение местоположения границ и площади земельного участка
105	59:16:1250102:89	край Пермский, р-н Верещагинский, с. Путино, ул. Мелиораторов, дом 11, кв 2	Собственность	Для ведения личного подсобного хозяйства	502	538	Исправление реестровой ошибки в местоположении границ земельного участка
106	59:16:1250102:9	край Пермский, р-н Верещагинский, с. Путино, ул. Трудовая, дом 20	Собственность	Для личного подсобного хозяйства	1934	2073	Уточнение местоположения границ и площади земельного участка



№	Кадастровый номер (обозначение) земельного участка	Адрес (местоположение) земельного участка	Вид права	Вид разрешенного использования	Площадь по документу, кв.м.	Площадь ЗУ по ПМТ, кв.м.	Вид кадастровых работ (уточнение местоположения границ/исправление реестровой ошибки)
107	59:16:1250102:90	Пермский край, Верещагинский район, с. Путино, ул. Мелиораторов, дом 11, кв 1	Общая долевая собственность	Для ведения личного подсобного хозяйства	402	425	Исправление реестровой ошибки в местоположении границ земельного участка
108	59:16:1250102:92	Пермский край, Верещагинский р-н, с. Путино, ул. Мелиораторов, дом 9, кв 1	Собственность	Для ведения личного подсобного хозяйства	538	547	Исправление реестровой ошибки в местоположении границ земельного участка
109	59:16:1250102:93	Пермский край, Верещагинский район, с. Путино, ул. Мелиораторов, дом 7, кв 2	Собственность	Для ведения личного подсобного хозяйства	449	486	Исправление реестровой ошибки в местоположении границ земельного участка
110	59:16:1250102:94	Пермский край, Верещагинский район, с. Путино, ул. Мелиораторов, дом 7, кв 1	Собственность	Для ведения личного подсобного хозяйства	387	415	Исправление реестровой ошибки в местоположении границ земельного участка

№	Кадастровый номер (обозначение) земельного участка	Адрес (местоположение) земельного участка	Вид права	Вид разрешенного использования	Площадь по документу, кв.м.	Площадь ЗУ по ПМТ, кв.м.	Вид кадастровых работ (уточнение местоположения границ/исправление реестровой ошибки)
111	59:16:1250102:96	край Пермский, р-н Верещагинский, с. Путино, ул. Мелиораторов, дом 5, кв 1	Собственность	Для ведения личного подсобного хозяйства	483	529	Исправление реестровой ошибки в местоположении границ земельного участка
112	59:16:1250102:97	Пермский край, Верещагинский район, с. Путино, ул. Мелиораторов, дом 3, кв. 2	Общая совместная собственность	Для ведения личного подсобного хозяйства	423	439	Исправление реестровой ошибки в местоположении границ земельного участка
113	59:16:1250102:98	Пермский край, Верещагинский район, с. Путино, ул. Мелиораторов, дом 3, кв. 1	Собственность	Для ведения личного подсобного хозяйства	320	351	Исправление реестровой ошибки в местоположении границ земельного участка
114	59:16:1250102:99	Пермский край, Верещагинский район, с. Путино, ул. Мелиораторов, дом 1, кв 2	Общая совместная собственность	Для ведения личного подсобного хозяйства	310	331	Исправление реестровой ошибки в местоположении границ земельного участка

### 1.1.6 Экспликация формируемых земельных участков

Таблица 3

Кадастровый номер (обозначение) земельного участка	Адрес (местоположение) земельного участка	Цель формирования участка	Категория земель	Вид разрешенного использования	Площадь, кв.м	Способ образования участка
:ЗУ2	Российская Федерация, Пермский край, г.о. Верещагинский, с. Путино, ул. Молодежная	Для развития территории	Земли населенных пунктов	«Малоэтажная многоквартирная жилая застройка (2.1.1)»	2353	Образование земельного участка из земель, собственность на которые не разграничена
:ЗУ3	Российская Федерация, Пермский край, г.о. Верещагинский, с. Путино	Для развития территории	Земли населенных пунктов	«Для ведения личного подсобного хозяйства» (код 2.2)	683	Образование земельного участка из земель, собственность на которые не разграничена
:ЗУ4	Российская Федерация, Пермский край, г.о. Верещагинский, с. Путино	Для развития территории	Земли населенных пунктов	Улично-дорожная сеть (код 12.0.1)	8690	Образование земельного участка из земель, собственность на которые не разграничена

Кадастровый номер (обозначение) земельного участка	Адрес (местоположение) земельного участка	Цель формирования участка	Категория земель	Вид разрешенного использования	Площадь, кв.м	Способ образования участка
:3У5	Российская Федерация, Пермский край, г.о. Верещагинский, с. Путино	Для развития территории	Земли населенных пунктов	Улично-дорожная сеть (код 12.0.1)	14128	Образование земельного участка из земель, собственность на которые не разграничена
:3У6	Российская Федерация, Пермский край, г.о. Верещагинский, с. Путино	Для развития территории	Земли населенных пунктов	Улично-дорожная сеть (код 12.0.1)	2883	Образование земельного участка из земель, собственность на которые не разграничена
:3У7	Российская Федерация, Пермский край, г.о. Верещагинский, с. Путино	Для развития территории	Земли населенных пунктов	Улично-дорожная сеть (код 12.0.1)	983	Образование земельного участка из земель, собственность на которые не разграничена
:3У8	Российская Федерация, Пермский край, г.о. Верещагинский, с. Путино	Для развития территории	Земли населенных пунктов	Улично-дорожная сеть (код 12.0.1)	3250	Образование земельного участка из земель, собственность на которые не разграничена

<b>Кадастровый номер (обозначение) земельного участка</b>	<b>Адрес (местоположение) земельного участка</b>	<b>Цель формирования участка</b>	<b>Категория земель</b>	<b>Вид разрешенного использования</b>	<b>Площадь, кв.м</b>	<b>Способ образования участка</b>
:3У9	Российская Федерация, Пермский край, г.о. Верещагинский, с. Путино	Для развития территории	Земли населенных пунктов	«Земельные участки (территории) общего пользования 12.0»	1365	Образование земельного участка из земель, собственность на которые не разграничена
:3У10	Российская Федерация, Пермский край, г.о. Верещагинский, с. Путино	Для развития территории	Земли населенных пунктов	«Земельные участки (территории) общего пользования 12.0»	1675	Образование земельного участка из земель, собственность на которые не разграничена
:3У11	Российская Федерация, Пермский край, г.о. Верещагинский, с. Путино	Для развития территории	Земли населенных пунктов	«Земельные участки (территории) общего пользования 12.0»	2096	Образование земельного участка из земель, собственность на которые не разграничена
:3У12	Российская Федерация, Пермский край, г.о. Верещагинский, с. Путино	Для развития территории	Земли населенных пунктов	«Земельные участки (территории) общего пользования 12.0»	22086	Образование земельного участка из земель, собственность на которые не разграничена

<b>Кадастровый номер (обозначение) земельного участка</b>	<b>Адрес (местоположение) земельного участка</b>	<b>Цель формирования участка</b>	<b>Категория земель</b>	<b>Вид разрешенного использования</b>	<b>Площадь, кв.м</b>	<b>Способ образования участка</b>
:3У13	Российская Федерация, Пермский край, г.о. Верещагинский, с. Путино	Для развития территории	Земли населенных пунктов	«Земельные участки (территории) общего пользования 12.0»	12638	Образование земельного участка из земель, собственность на которые не разграничена
:3У14	Российская Федерация, Пермский край, г.о. Верещагинский, с. Путино	Для развития территории	Земли населенных пунктов	«Земельные участки (территории) общего пользования 12.0»	1939	Образование земельного участка из земель, собственность на которые не разграничена
:3У15	Российская Федерация, Пермский край, г.о. Верещагинский, с. Путино	Для развития территории	Земли населенных пунктов	«Земельные участки (территории) общего пользования 12.0»	1143	Образование земельного участка из земель, собственность на которые не разграничена
:3У16	Российская Федерация, Пермский край, г.о. Верещагинский, с. Путино	Для развития территории	Земли населенных пунктов	«Земельные участки (территории) общего пользования 12.0»	2753	Образование земельного участка из земель, собственность на которые не разграничена

Кадастровый номер (обозначение) земельного участка	Адрес (местоположение) земельного участка	Цель формирования участка	Категория земель	Вид разрешенного использования	Площадь, кв.м	Способ образования участка
:3У17	Российская Федерация, Пермский край, г.о. Верещагинский, с. Путино	Для развития территории	Земли населенных пунктов	«Земельные участки (территории) общего пользования 12.0»	781	Образование земельного участка из земель, собственность на которые не разграничена
:3У18	Российская Федерация, Пермский край, г.о. Верещагинский, с. Путино	Для развития территории	Земли населенных пунктов	«Земельные участки (территории) общего пользования 12.0»	775	Образование земельного участка из земель, собственность на которые не разграничена
:3У19	Российская Федерация, Пермский край, г.о. Верещагинский, с. Путино	Для развития территории	Земли населенных пунктов	«Земельные участки (территории) общего пользования 12.0»	2524	Образование земельного участка из земель, собственность на которые не разграничена
:3У20	Российская Федерация, Пермский край, г.о. Верещагинский, с. Путино	Для развития территории	Земли населенных пунктов	«Земельные участки (территории) общего пользования 12.0»	2153	Образование земельного участка из земель, собственность на которые не разграничена

<b>Кадастровый номер (обозначение) земельного участка</b>	<b>Адрес (местоположение) земельного участка</b>	<b>Цель формирования участка</b>	<b>Категория земель</b>	<b>Вид разрешенного использования</b>	<b>Площадь, кв.м</b>	<b>Способ образования участка</b>
:3У21	Российская Федерация, Пермский край, г.о. Верещагинский, с. Путино	Для развития территории	Земли населенных пунктов	«Земельные участки (территории) общего пользования 12.0»	3895	Образование земельного участка из земель, собственность на которые не разграничена
:3У22	Российская Федерация, Пермский край, г.о. Верещагинский, с. Путино	Для развития территории	Земли населенных пунктов	«Земельные участки (территории) общего пользования 12.0»	1087	Образование земельного участка из земель, собственность на которые не разграничена
:3У23	Российская Федерация, Пермский край, г.о. Верещагинский, с. Путино	Для развития территории	Земли населенных пунктов	«Земельные участки (территории) общего пользования 12.0»	1892	Образование земельного участка из земель, собственность на которые не разграничена
:3У24	Российская Федерация, Пермский край, г.о. Верещагинский, с. Путино	Для развития территории	Земли населенных пунктов	«Земельные участки (территории) общего пользования 12.0»	337	Образование земельного участка из земель, собственность на которые не разграничена



<b>Кадастровый номер (обозначение) земельного участка</b>	<b>Адрес (местоположение) земельного участка</b>	<b>Цель формирования участка</b>	<b>Категория земель</b>	<b>Вид разрешенного использования</b>	<b>Площадь, кв.м</b>	<b>Способ образования участка</b>
:3У25	Российская Федерация, Пермский край, г.о. Верещагинский, с. Путино	Для развития территории	Земли населенных пунктов	«Земельные участки (территории) общего пользования 12.0»	766	Образование земельного участка из земель, собственность на которые не разграничена
:3У26	Российская Федерация, Пермский край, г.о. Верещагинский, с. Путино	Для развития территории	Земли населенных пунктов	«Земельные участки (территории) общего пользования 12.0»	12336	Образование земельного участка из земель, собственность на которые не разграничена
:3У27	Российская Федерация, Пермский край, г.о. Верещагинский, с. Путино	Для развития территории	Земли населенных пунктов	«Земельные участки (территории) общего пользования 12.0»	1215	Образование земельного участка из земель, собственность на которые не разграничена
:3У28	Российская Федерация, Пермский край, г.о. Верещагинский, с. Путино	Для развития территории	Земли населенных пунктов	«Земельные участки (территории) общего пользования 12.0»	5581	Образование земельного участка из земель, собственность на которые не разграничена

<b>Кадастровый номер (обозначение) земельного участка</b>	<b>Адрес (местоположение) земельного участка</b>	<b>Цель формирования участка</b>	<b>Категория земель</b>	<b>Вид разрешенного использования</b>	<b>Площадь, кв.м</b>	<b>Способ образования участка</b>
:3У29	Российская Федерация, Пермский край, г.о. Верещагинский, с. Путино	Для развития территории	Земли населенных пунктов	«Земельные участки (территории) общего пользования 12.0»	2423	Образование земельного участка из земель, собственность на которые не разграничена
:3У30	Российская Федерация, Пермский край, г.о. Верещагинский, с. Путино	Для развития территории	Земли населенных пунктов	«Земельные участки (территории) общего пользования 12.0»	967	Образование земельного участка из земель, собственность на которые не разграничена
:3У31	Российская Федерация, Пермский край, г.о. Верещагинский, с. Путино	Для развития территории	Земли населенных пунктов	«Земельные участки (территории) общего пользования 12.0»	24477	Образование земельного участка из земель, собственность на которые не разграничена
:3У32	Российская Федерация, Пермский край, г.о. Верещагинский, с. Путино	Для развития территории	Земли населенных пунктов	«Земельные участки (территории) общего пользования 12.0»	636	Образование земельного участка из земель, собственность на которые не разграничена

Кадастровый номер (обозначение) земельного участка	Адрес (местоположение) земельного участка	Цель формирования участка	Категория земель	Вид разрешенного использования	Площадь, кв.м	Способ образования участка
:ЗУ33	Российская Федерация, Пермский край, г.о. Верещагинский, с. Путино	Для развития территории	Земли населенных пунктов	«Земельные участки (территории) общего пользования 12.0»	4127	Образование земельного участка из земель, собственность на которые не разграничена
:ЗУ34	Российская Федерация, Пермский край, г.о. Верещагинский, с. Путино	Для развития территории	Земли населенных пунктов	Земельные участки (территории) общего пользования 12.0»	3227	Образование земельного участка из земель, собственность на которые не разграничена
:ЗУ35	Российская Федерация, Пермский край, г.о. Верещагинский, с. Путино	Для развития территории	Земли населенных пунктов	Земельные участки (территории) общего пользования 12.0»	3120	Образование земельного участка из земель, собственность на которые не разграничена
:ЗУ36	Российская Федерация, Пермский край, г.о. Верещагинский, с. Путино	Для развития территории	Земли населенных пунктов	Земельные участки (территории) общего пользования 12.0»	1423	Образование земельного участка из земель, собственность на которые не разграничена

<b>Кадастровый номер (обозначение) земельного участка</b>	<b>Адрес (местоположение) земельного участка</b>	<b>Цель формирования участка</b>	<b>Категория земель</b>	<b>Вид разрешенного использования</b>	<b>Площадь, кв.м</b>	<b>Способ образования участка</b>
:3У37	Российская Федерация, Пермский край, г.о. Верещагинский, с. Путино	Для развития территории	Земли населенных пунктов	Земельные участки (территории) общего пользования 12.0»	612	Образование земельного участка из земель, собственность на которые не разграничена
:3У38	Российская Федерация, Пермский край, г.о. Верещагинский, с. Путино	Для развития территории	Земли населенных пунктов	Земельные участки (территории) общего пользования 12.0»	885	Образование земельного участка из земель, собственность на которые не разграничена
:3У39	Российская Федерация, Пермский край, г.о. Верещагинский, с. Путино	Для развития территории	Земли населенных пунктов	Земельные участки (территории) общего пользования 12.0»	589	Образование земельного участка из земель, собственность на которые не разграничена
:3У40	Российская Федерация, Пермский край, г.о. Верещагинский, с. Путино	Для развития территории	Земли населенных пунктов	Под скважиной №3666 с прилегающей территорией	5078	Образование земельного участка путем перераспределения земельного участка 59:16:1250102:151 и земель, находящихся в государственной или муниципальной собственности

Кадастровый номер (обозначение) земельного участка	Адрес (местоположение) земельного участка	Цель формирования участка	Категория земель	Вид разрешенного использования	Площадь, кв.м	Способ образования участка
:ЗУ41	Российская Федерация, Пермский край, г.о. Верещагинский, с. Путино	Для развития территории	Земли населенных пунктов	Для ведения личного подсобного хозяйства (код 2.2.)	1766	Образование земельного участка путем перераспределения земельного участка 59:16:1250102:16 и земель, находящихся в государственной или муниципальной собственности
:ЗУ42	Российская Федерация, Пермский край, г.о. Верещагинский, с. Путино	Для развития территории	Земли населенных пунктов	Для ведения личного подсобного хозяйства (код 2.2.)	2953	Образование земельного участка путем перераспределения земельного участка 59:16:1250102:69 и земель, находящихся в государственной или муниципальной собственности
:ЗУ43	Российская Федерация, Пермский край, г.о. Верещагинский, с. Путино	Для развития территории	Земли населенных пунктов	Для ведения личного подсобного хозяйства (код 2.2.)	2858	Образование земельного участка путем перераспределения земельного участка 59:16:1250102:46 и земель, находящихся в государственной или муниципальной собственности
:ЗУ44	Российская Федерация, Пермский край, г.о. Верещагинский, с. Путино	Для развития территории	Земли населенных пунктов	Для ведения личного подсобного хозяйства (код 2.2.)	681	Образование земельного участка путем перераспределения земельного участка 59:16:1250102:83 и земель, находящихся в государственной или муниципальной собственности

Кадастровый номер (обозначение) земельного участка	Адрес (местоположение) земельного участка	Цель формирования участка	Категория земель	Вид разрешенного использования	Площадь, кв.м	Способ образования участка
:ЗУ45	Российская Федерация, Пермский край, г.о. Верещагинский, с. Путино	Для развития территории	Земли населенных пунктов	Для ведения личного подсобного хозяйства (код 2.2.)	892	Образование земельного участка путем перераспределения земельного участка 59:16:1250102:88 и земель, находящихся в государственной или муниципальной собственности
:ЗУ46	Российская Федерация, Пермский край, г.о. Верещагинский, с. Путино	Для развития территории	Земли населенных пунктов	Для ведения личного подсобного хозяйства (код 2.2.)	1464	Образование земельного участка путем перераспределения земельного участка 59:16:1250102:64 и земель, находящихся в государственной или муниципальной собственности
:ЗУ47	Российская Федерация, Пермский край, г.о. Верещагинский, с. Путино	Для развития территории	Земли населенных пунктов	Для ведения личного подсобного хозяйства (код 2.2.)	2179	Образование земельного участка путем перераспределения земельного участка 59:16:1250102:9 и земель, находящихся в государственной или муниципальной собственности
:ЗУ48	Российская Федерация, Пермский край, г.о. Верещагинский, с. Путино	Для развития территории	Земли населенных пунктов	Для ведения личного подсобного хозяйства (код 2.2.)	816	Образование земельного участка путем перераспределения земельного участка 59:16:1250102:77 и земель, находящихся в государственной или муниципальной собственности

Кадастровый номер (обозначение) земельного участка	Адрес (местоположение) земельного участка	Цель формирования участка	Категория земель	Вид разрешенного использования	Площадь, кв.м	Способ образования участка
:ЗУ49	Российская Федерация, Пермский край, г.о. Верещагинский, с. Путино	Для развития территории	Земли населенных пунктов	Для ведения личного подсобного хозяйства (код 2.2.)	2309	Образование земельного участка путем перераспределения земельного участка 59:16:1250102:5 и земель, находящихся в государственной или муниципальной собственности
:ЗУ50	Российская Федерация, Пермский край, г.о. Верещагинский, с. Путино	Для развития территории	Земли населенных пунктов	Для ведения личного подсобного хозяйства (код 2.2.)	83	Образование земельного участка путем перераспределения земельного участка 59:16:1250102:79 и земель, находящихся в государственной или муниципальной собственности
:ЗУ51	Российская Федерация, Пермский край, г.о. Верещагинский, с. Путино	Для развития территории	Земли населенных пунктов	Для ведения личного подсобного хозяйства (код 2.2.)	3947	Образование земельного участка путем перераспределения участка 59:16:1250102:1 и земель, находящихся в государственной или муниципальной собственности
:ЗУ52	Российская Федерация, Пермский край, г.о. Верещагинский, с. Путино	Для развития территории	Земли населенных пунктов	Для ведения личного подсобного хозяйства (код 2.2.)	544	Образование земельного участка путем перераспределения земельного участка 59:16:1250102:82 и земель, находящихся в государственной или муниципальной собственности

Кадастровый номер (обозначение) земельного участка	Адрес (местоположение) земельного участка	Цель формирования участка	Категория земель	Вид разрешенного использования	Площадь, кв.м	Способ образования участка
:3У53	Российская Федерация, Пермский край, г.о. Верещагинский, с. Путино	Для развития территории	Земли населенных пунктов	Для ведения личного подсобного хозяйства (код 2.2.)	87	Образование земельного участка путем перераспределения земельного участка 59:16:1250102:11 и земель, находящихся в государственной или муниципальной собственности



**Ведомость координат поворотных точек границ формируемых земельных участков**

Таблица 4

:3У2		
Условный номер образуемого участка: 59:16:0010323:3У2		
Способ образования земельного участка: Образование земельного участка из земель, собственность на которые не разграничена		
Площадь земельного участка 2353 м <sup>2</sup>		
Обозначение характерных точек границ	Координаты	
	X	Y
н34У	524732,11	1293448,57
н33У	524731,96	1293452,17
н32У	524755,96	1293453,02
н31У	524783,04	1293453,49
н313У	524783,35	1293470,64
н314У	524769,73	1293470,25
н315У	524769,53	1293483,08
н316У	524728,78	1293483,42
н317У	524703,91	1293482,52
н318У	524703,95	1293468,34
н319У	524704,28	1293461,08
н35У	524705,35	1293447,04
:3У3		
Условный номер образуемого участка: 59:16:0010323:3У3		
Способ образования земельного участка: Образование земельного участка из земель, собственность на которые не разграничена		
Площадь земельного участка 683 м <sup>2</sup>		
Обозначение характерных точек границ	Координаты	
	X	Y
н282У	524749,48	1294052,65
н286У	524750,06	1294089,90
н296У	524742,79	1294089,57
н297У	524742,33	1294089,55
н298У	524740,01	1294089,46
н299У	524728,59	1294088,38
н300У	524726,83	1294087,36
н301У	524722,87	1294082,84
501	524721,91	1294077,53
500	524734,80	1294076,19
499	524733,32	1294061,88
498	524735,56	1294061,65
251	524735,09	1294053,14
:3У4		
Условный номер образуемого участка: 59:16:0010323:3У4		
Способ образования земельного участка: Образование земельного участка из земель, собственность на которые не разграничена		
Площадь земельного участка 8690 м <sup>2</sup>		
Обозначение характерных точек границ	Координаты	
	X	Y
н103У	525103,69	1294213,73

н107У	525061,67	1294206,16
н106У	525061,78	1294201,05
н105У	525067,04	1294200,09
59	525055,67	1294157,67
58	525057,27	1294146,07
57	525044,45	1294132,62
56	525032,91	1294123,43
н72У	525027,42	1294121,73
н71У	525018,53	1294121,24
54	525018,59	1294119,96
51	525012,48	1294119,53
н80У	525000,28	1294118,68
н83У	524988,60	1294118,00
270	524974,52	1294117,42
278	524968,60	1294117,19
277	524965,61	1294116,90
н302У	524958,15	1294116,32
446	524952,66	1294115,91
443	524949,67	1294115,65
352	524938,14	1294114,55
н96У	524905,11	1294113,46
н95У	524894,93	1294113,29
н94У	524895,23	1294109,99
н93У	524888,82	1294110,23
н303У	524872,25	1294109,62
н304У	524859,74	1294108,94
н305У	524846,63	1294108,47
н306У	524830,08	1294107,45
н307У	524815,78	1294106,82
н308У	524806,33	1294106,56
н309У	524803,53	1294106,42
н88У	524791,08	1294105,68
н92У	524774,77	1294104,81
н310У	524759,88	1294104,06
н311У	524747,59	1294103,25
н87У	524735,09	1294102,14
н86У	524711,39	1294100,02
501	524721,91	1294077,53
н301У	524722,87	1294082,84
н300У	524726,83	1294087,36
н299У	524728,59	1294088,38
н298У	524740,01	1294089,46
н297У	524742,33	1294089,55
н296У	524742,79	1294089,57
н286У	524750,06	1294089,90
н285У	524750,09	1294091,97
н284У	524769,92	1294092,53
н283У	524770,03	1294083,56
246	524773,09	1294084,05
245	524789,86	1294085,24
244	524806,96	1294085,68

н312У	524806,96	1294093,04
н64У	524833,88	1294093,12
н63У	524833,88	1294095,97
н60У	524852,91	1294096,72
н55У	524870,45	1294096,86
н54У	524872,37	1294096,89
н48У	524887,78	1294097,66
н47У	524901,97	1294097,80
н313У	524919,95	1294097,77
219	524925,06	1294097,87
216	524928,09	1294097,44
215	524931,87	1294097,04
214	524940,79	1294089,96
н314У	524949,47	1294091,29
н315У	524951,65	1294091,45
н316У	524955,79	1294091,75
н317У	524958,35	1294091,85
н318У	524960,82	1294091,76
н319У	524979,26	1294092,47
н320У	524997,59	1294094,14
н321У	525025,35	1294100,52
н322У	525036,63	1294105,78
н323У	525046,26	1294111,75
н324У	525052,19	1294116,90
н325У	525058,65	1294123,26
н326У	525063,70	1294127,45
н327У	525063,52	1294128,35
н328У	525078,58	1294148,39
н329У	525081,46	1294152,99
н330У	525084,00	1294159,81
н331У	525098,99	1294160,44
н104У	525099,27	1294164,18
558	525090,43	1294184,84
555	525088,97	1294186,29
556	525087,52	1294184,84
557	525088,97	1294183,39
н332У	525086,12	1294180,90
н333У	525085,16	1294181,20
н334У	525084,86	1294180,24
н335У	525085,82	1294179,94
662	525098,85	1294208,84
659	525097,40	1294210,30
660	525095,95	1294208,84
661	525097,40	1294207,39
:ЗУ5		
Условный номер образуемого участка: 59:16:0010323:ЗУ5		
Способ образования земельного участка: Образование земельного участка из земель, собственность на которые не разграничена		
Площадь земельного участка 14128 м <sup>2</sup>		
Обозначение характерных точек границ	Координаты	
	Х	У

296	525199,20	1294226,51
305	525190,94	1294226,86
322	525150,82	1294226,95
315	525147,81	1294226,99
314	525106,94	1294227,56
Н353У	525097,85	1294230,35
42	525078,02	1294236,88
41	525069,69	1294236,84
40	525069,60	1294239,96
Н6У	525069,16	1294239,94
Н354У	525069,17	1294238,95
Н355У	525068,17	1294238,92
Н5У	525068,15	1294239,92
39	525066,60	1294239,89
38	525066,69	1294236,82
37	525043,54	1294236,70
Н356У	525036,15	1294238,27
Н357У	525036,27	1294240,43
Н358У	525023,63	1294240,86
1377	525023,37	1294237,15
1378	525007,18	1294237,89
1379	524994,13	1294237,08
Н359У	524979,56	1294237,10
Н181У	524959,70	1294239,01
Н185У	524927,30	1294238,11
Н193У	524913,75	1294236,91
Н192У	524913,69	1294235,44
Н191У	524911,15	1294235,34
Н190У	524911,26	1294232,78
Н189У	524897,10	1294231,64
336	524897,69	1294223,91
335	524867,71	1294220,49
Н195У	524866,89	1294230,33
337	524865,44	1294230,27
337	524864,10	1294230,22
344	524836,52	1294228,64
Н202У	524803,73	1294226,56
Н209У	524796,78	1294225,21
Н208У	524797,77	1294215,17
Н207У	524776,70	1294212,02
Н206У	524775,75	1294220,17
Н205У	524767,85	1294219,03
Н360У	524763,44	1294213,88
Н361У	524762,69	1294210,14
410	524741,62	1294207,91
409	524721,45	1294204,60
Н219У	524699,90	1294200,89
Н218У	524688,54	1294200,54
394	524682,34	1294199,05
401	524638,22	1294189,97
Н236У	524637,60	1294192,19

H241Y	524626,99	1294190,46
H240Y	524627,17	1294188,11
H239Y	524614,06	1294185,83
H238Y	524614,98	1294181,86
H220Y	524562,72	1294176,00
H235Y	524554,88	1294174,98
H234Y	524544,58	1294169,98
H362Y	524539,15	1294168,64
H233Y	524538,47	1294168,51
H232Y	524524,59	1294166,34
H231Y	524519,33	1294166,96
1616	524510,98	1294168,43
H363Y	524510,98	1294167,43
H364Y	524509,97	1294167,43
H365Y	524508,46	1294166,56
H366Y	524525,74	1294148,21
H367Y	524529,28	1294152,25
H279Y	524553,48	1294162,41
H270Y	524585,32	1294164,39
H269Y	524585,38	1294165,61
H266Y	524616,81	1294167,65
H265Y	524621,81	1294167,92
H264Y	524621,89	1294167,04
H263Y	524635,90	1294167,68
H262Y	524635,99	1294165,67
H255Y	524657,77	1294166,89
H254Y	524660,37	1294171,12
H253Y	524659,09	1294177,69
H252Y	524678,19	1294181,00
H251Y	524684,63	1294180,69
H250Y	524688,12	1294178,30
H180Y	524695,83	1294177,46
H179Y	524715,10	1294181,06
H178Y	524714,10	1294188,77
H177Y	524729,06	1294190,70
H176Y	524731,26	1294188,99
H175Y	524769,89	1294197,75
H173Y	524802,31	1294200,84
H170Y	524843,67	1294201,12
327	524873,43	1294203,96
H166Y	524888,43	1294206,18
H165Y	524906,02	1294206,82
H164Y	524906,13	1294209,09
H162Y	524912,90	1294209,09
H156Y	524933,93	1294211,21
H154Y	524964,63	1294211,58
H151Y	525005,08	1294208,97
H150Y	525010,66	1294208,82
H149Y	525017,73	1294208,53
H148Y	525050,94	1294207,45
H147Y	525050,92	1294204,45

н146У	525056,08	1294204,11
н145У	525056,25	1294206,49
н144У	525061,67	1294206,16
н136У	525103,69	1294213,73
н135У	525172,36	1294215,18
1447	525186,92	1294216,11
297	525198,34	1294205,01
297	525198,91	1294205,29
н133У	525199,36	1294213,79
н368У	524766,82	1294199,72
н369У	524766,85	1294200,73
н370У	524765,84	1294200,76
н371У	524765,81	1294199,77
:3У6		
Условный номер образуемого участка: 59:16:0010323:3У6		
Способ образования земельного участка: Образование земельного участка из земель, собственность на которые не разграничена		
Площадь земельного участка 2883 м <sup>2</sup>		
Обозначение характерных точек границ	Координаты	
	Х	У
н372У	524859,87	1293706,36
н373У	524862,31	1293719,98
н41У	524845,41	1293720,64
85	524839,01	1293720,20
109	524788,27	1293742,28
108	524755,27	1293755,65
н44У	524727,80	1293763,75
н374У	524725,74	1293761,68
н42У	524723,68	1293763,75
107	524709,15	1293769,30
106	524698,21	1293770,27
н375У	524690,39	1293771,00
70	524695,04	1293752,53
69	524723,65	1293751,61
68	524738,65	1293746,82
66	524745,90	1293744,15
н376У	524778,39	1293732,17
357	524790,12	1293721,35
356	524815,48	1293709,81
н377У	524833,45	1293698,68
н378У	524696,07	1293754,45
н379У	524697,52	1293755,91
н380У	524696,07	1293757,36
н381У	524694,61	1293755,91
:3У7		
Условный номер образуемого участка: 59:16:0010323:3У7		
Способ образования земельного участка: Образование земельного участка из земель, собственность на которые не разграничена		
Площадь земельного участка 983 м <sup>2</sup>		
Обозначение характерных точек границ	Координаты	
	Х	У

н353У	525097,85	1294230,35
н382У	525098,09	1294237,96
н383У	525095,22	1294254,88
н384У	525093,39	1294264,84
н385У	525091,10	1294284,98
н386У	525086,98	1294301,39
н387У	525086,34	1294306,99
н388У	525079,88	1294306,40
н389У	525077,66	1294307,07
н390У	525074,83	1294309,37
н391У	525073,62	1294313,70
н392У	525072,92	1294318,17
н393У	525069,88	1294323,59
н394У	525069,22	1294324,02
н395У	525068,24	1294324,13
н396У	525068,30	1294323,92
23	525080,16	1294284,14
22	525080,82	1294274,58
21	525081,99	1294264,80
20	525082,11	1294239,16
43	525078,36	1294238,81
42	525078,02	1294236,88
н397У	525096,39	1294236,52
н398У	525097,86	1294238,00
н399У	525096,39	1294239,43
н400У	525094,94	1294237,97
:3У8		
Условный номер образуемого участка: 59:16:0010323:3У8		
Способ образования земельного участка: Образование земельного участка из земель, собственность на которые не разграничена		
Площадь земельного участка 3250 м <sup>2</sup>		
Обозначение характерных точек границ	Координаты	
	X	Y
н401У	524934,28	1293440,25
н402У	524923,96	1293452,41
н403У	524853,60	1293424,61
н404У	524813,50	1293404,71
н12У	524800,82	1293400,31
н11У	524793,77	1293390,66
н10У	524783,79	1293384,35
44	524774,52	1293383,59
48	524776,80	1293371,12
47	524720,05	1293331,04
46	524712,52	1293330,32
н405У	524717,87	1293318,23
18	524747,82	1293341,80
н3У	524764,64	1293355,19
н2У	524796,46	1293377,85
17	524809,07	1293381,82
15	524820,26	1293387,58
н406У	524849,82	1293404,43

н407У	524865,18	1293413,19
:3У9		
Условный номер образуемого участка: 59:16:0010323:3У9		
Способ образования земельного участка: Образование земельного участка из земель, собственность на которые не разграничена		
Площадь земельного участка 1365 м <sup>2</sup>		
Обозначение характерных точек границ	Координаты	
	X	Y
н359У	524979,56	1294237,10
н408У	524984,11	1294297,87
н182У	524958,31	1294297,67
н181У	524959,70	1294239,01
:3У10		
Условный номер образуемого участка: 59:16:0010323:3У10		
Способ образования земельного участка: Образование земельного участка из земель, собственность на которые не разграничена		
Площадь земельного участка 1675 м <sup>2</sup>		
Обозначение характерных точек границ	Координаты	
	X	Y
299	525202,54	1294163,85
298	525203,82	1294205,07
297	525198,91	1294205,29
297	525198,34	1294205,01
1447	525186,92	1294216,11
н410У	525179,06	1294215,61
н411У	525177,04	1294161,68
н134У	525170,76	1294162,03
н137У	525099,27	1294164,18
н340У	525098,99	1294160,44
н412У	525170,97	1294157,86
н413У	525202,40	1294156,50
:3У11		
Условный номер образуемого участка: 59:16:0010323:3У11		
Способ образования земельного участка: Образование земельного участка из земель, собственность на которые не разграничена		
Площадь земельного участка 2096 м <sup>2</sup>		
Обозначение характерных точек границ	Координаты	
	X	Y
2	524860,00	1293294,97
465	524905,06	1293295,59
14	524860,10	1293387,85
12	524859,99	1293347,01
:3У12		
Условный номер образуемого участка: 59:16:0010323:3У12		
Способ образования земельного участка: Образование земельного участка из земель, собственность на которые не разграничена		
Площадь земельного участка 22086 м <sup>2</sup>		
Обозначение характерных точек границ	Координаты	
	X	Y
н414У	524921,04	1293195,21
н415У	524958,73	1293204,94



н416У	524973,02	1293214,10
н417У	525021,22	1293259,90
н418У	525035,32	1293276,40
н419У	525041,52	1293285,90
н420У	525045,02	1293295,10
н421У	525006,42	1293347,95
н422У	524955,22	1293415,75
н423У	524950,57	1293422,80
н401У	524934,28	1293440,25
н407У	524865,18	1293413,19
н424У	524921,34	1293295,61
н425У	524952,60	1293266,17
н426У	524954,05	1293267,63
н427У	524952,60	1293269,08
н428У	524951,15	1293267,63
н429У	524920,96	1293332,66
н430У	524922,42	1293331,21
н431У	524923,87	1293332,66
н432У	524922,42	1293334,12
н433У	524889,16	1293403,45
н434У	524890,62	1293402,00
н435У	524892,07	1293403,45
н436У	524890,62	1293404,90
:3У13		
Условный номер образуемого участка: 59:16:0010323:3У13		
Способ образования земельного участка: Образование земельного участка из земель, собственность на которые не разграничена		
Площадь земельного участка 12638 м <sup>2</sup>		
Обозначение характерных точек границ	Координаты	
	X	Y
н402У	524923,96	1293452,41
2035	524913,25	1293465,57
н437У	524888,67	1293494,03
380	524870,75	1293538,67
381	524882,97	1293571,64
451	524882,34	1293577,70
н438У	524876,60	1293579,51
450	524813,85	1293599,32
н439У	524814,67	1293514,73
н440У	524814,59	1293496,30
н441У	524814,02	1293481,46
н442У	524812,59	1293435,93
н443У	524809,38	1293420,55
н444У	524802,95	1293406,97
н13У	524802,19	1293405,83
н12У	524800,82	1293400,31
н404У	524813,50	1293404,71
н403У	524853,60	1293424,61
н445У	524878,22	1293476,13
н446У	524880,28	1293478,19
н447У	524878,22	1293480,25

н448У	524876,16	1293478,19
н449У	524858,37	1293467,05
н450У	524860,43	1293464,99
н451У	524862,50	1293467,05
н452У	524860,43	1293469,11
н453У	524858,82	1293479,54
н454У	524860,88	1293481,60
н455У	524858,82	1293483,67
н456У	524856,76	1293481,60
н457У	524834,73	1293529,21
н458У	524836,18	1293527,76
н459У	524837,64	1293529,21
н460У	524836,18	1293530,66
н461У	524819,05	1293562,52
н462У	524820,51	1293561,07
н463У	524821,96	1293562,52
н464У	524820,51	1293563,98
н465У	524814,07	1293481,43
н466У	524815,52	1293479,97
н467У	524816,97	1293481,43
н468У	524815,52	1293482,88
:ЗУ14		
Условный номер образуемого участка: 59:16:0010323:ЗУ14		
Способ образования земельного участка: Образование земельного участка из земель, собственность на которые не разграничена		
Площадь земельного участка 1939 м <sup>2</sup>		
Обозначение характерных точек границ	Координаты	
	X	Y
445	524892,93	1293577,25
н469У	524899,83	1293580,42
н470У	524914,32	1293591,37
н471У	524943,62	1293620,77
н472У	524904,96	1293658,29
351	524903,84	1293649,21
350	524898,30	1293618,79
:ЗУ15		
Условный номер образуемого участка: 59:16:0010323:ЗУ15		
Способ образования земельного участка: Образование земельного участка из земель, собственность на которые не разграничена		
Площадь земельного участка 1143 м <sup>2</sup>		
Обозначение характерных точек границ	Координаты	
	X	Y
н473У	524771,82	1293514,06
н439У	524814,67	1293514,73
н474У	524814,41	1293541,45
468	524807,91	1293541,58
478	524771,19	1293540,10
:ЗУ16		
Условный номер образуемого участка: 59:16:0010323:ЗУ16		
Способ образования земельного участка: Образование земельного участка из земель, собственность на которые не разграничена		

Площадь земельного участка 2753 м <sup>2</sup>		
Обозначение характерных точек границ	Координаты	
	X	Y
н29У	524792,57	1293436,93
н478У	524804,75	1293436,70
н442У	524812,59	1293435,93
н441У	524814,02	1293481,46
н440У	524814,59	1293496,30
н439У	524814,67	1293514,73
н473У	524771,82	1293514,06
н479У	524771,61	1293483,06
н315У	524769,53	1293483,08
н314У	524769,73	1293470,25
н313У	524783,35	1293470,64
н31У	524783,04	1293453,49
н30У	524792,56	1293453,66
:ЗУ17		
Условный номер образуемого участка: 59:16:0010323:ЗУ17		
Способ образования земельного участка: Образование земельного участка из земель, собственность на которые не разграничена		
Площадь земельного участка 781 м <sup>2</sup>		
Обозначение характерных точек границ	Координаты	
	X	Y
н311У	524864,69	1293651,36
351	524903,84	1293649,21
н472У	524904,96	1293658,29
1000	524866,12	1293681,53
:ЗУ18		
Условный номер образуемого участка: 59:16:0010323:ЗУ18		
Способ образования земельного участка: Образование земельного участка из земель, собственность на которые не разграничена		
Площадь земельного участка 775 м <sup>2</sup>		
Обозначение характерных точек границ	Координаты	
	X	Y
н312У	524821,32	1293653,98
н377У	524833,45	1293698,68
356	524815,48	1293709,81
355	524811,09	1293650,82
354	524817,94	1293650,44
353	524820,22	1293654,06
:ЗУ19		
Условный номер образуемого участка: 59:16:0010323:ЗУ19		
Способ образования земельного участка: Образование земельного участка из земель, собственность на которые не разграничена		
Площадь земельного участка 2524 м <sup>2</sup>		
Обозначение характерных точек границ	Координаты	
	X	Y
н180У	524695,83	1294177,46
н250У	524688,12	1294178,30
н249У	524690,13	1294173,42
н248У	524694,56	1294149,55

н247У	524700,53	1294111,94
н245У	524702,74	1294094,40
н244У	524703,52	1294087,04
н243У	524704,17	1294078,75
н242У	524704,02	1294055,69
н480У	524703,35	1294050,38
н481У	524703,16	1294046,97
1541	524702,91	1294043,96
н482У	524702,07	1294036,78
н483У	524699,69	1294031,49
н484У	524694,34	1294028,72
н485У	524649,76	1294027,66
н486У	524641,57	1294027,26
н487У	524646,37	1294022,46
н488У	524646,19	1294012,70
н489У	524646,91	1294013,40
н490У	524658,47	1294014,04
н491У	524680,86	1294012,33
н492У	524704,66	1294023,24
н493У	524709,69	1294024,81
176	524716,93	1294026,24
175	524717,19	1294033,93
485	524719,83	1294054,23
482	524721,91	1294077,53
н105У	524711,39	1294100,02
н104У	524706,27	1294126,51
:3У20		
Условный номер образуемого участка: 59:16:0010323:3У20		
Способ образования земельного участка: Образование земельного участка из земель, собственность на которые не разграничена		
Площадь земельного участка 2153 м <sup>2</sup>		
Обозначение характерных точек границ	Координаты	
	Х	У
734	524810,14	1293182,93
9	524820,98	1293189,12
8	524820,89	1293214,56
4	524820,88	1293255,33
3	524820,66	1293294,91
13	524820,21	1293347,09
15	524820,26	1293387,58
17	524809,07	1293381,82
16	524809,56	1293334,24
466	524810,01	1293294,92
1657	524810,01	1293254,92
1658	524810,01	1293214,92
:3У21		
Условный номер образуемого участка: 59:16:0010323:3У21		
Способ образования земельного участка: Образование земельного участка из земель, собственность на которые не разграничена		
Площадь земельного участка 3895 м <sup>2</sup>		
Обозначение характерных	Координаты	

точек границ	X	Y
н414У	524921,04	1293195,21
н424У	524921,34	1293295,61
н407У	524865,18	1293413,19
н406У	524849,82	1293404,43
15	524820,26	1293387,58
14	524860,10	1293387,85
465	524905,06	1293295,59
11	524905,24	1293255,57
10	524905,40	1293214,90
н494У	524905,28	1293191,45
:3У22		
Условный номер образуемого участка: 59:16:0010323:3У22		
Способ образования земельного участка: Образование земельного участка из земель, собственность на которые не разграничена		
Площадь земельного участка 1087 м <sup>2</sup>		
Обозначение характерных точек границ	Координаты	
	X	Y
н495У	524646,90	1293941,17
н496У	524656,75	1293956,70
н497У	524684,48	1293989,14
н493У	524709,69	1294024,81
н492У	524704,66	1294023,24
н491У	524680,86	1294012,33
н498У	524680,57	1294002,16
н499У	524658,48	1293976,24
н500У	524651,88	1293974,84
н501У	524647,89	1293976,78
:3У23		
Условный номер образуемого участка: 59:16:0010323:3У23		
Способ образования земельного участка: Образование земельного участка из земель, собственность на которые не разграничена		
Площадь земельного участка 1892 м <sup>2</sup>		
Обозначение характерных точек границ	Координаты	
	X	Y
н471У	524943,62	1293620,77
н502У	524947,69	1293623,29
н503У	524947,64	1293625,45
н504У	524948,57	1293632,16
н505У	524949,33	1293636,44
н506У	524950,44	1293644,16
н507У	524949,71	1293649,10
н508У	524946,83	1293652,67
2089	524887,56	1293680,10
н509У	524860,96	1293695,21
н372У	524859,87	1293706,36
н377У	524833,45	1293698,68
1000	524866,12	1293681,53
н472У	524904,96	1293658,29
:3У24		
Условный номер образуемого участка: 59:16:0010323:3У24		

Способ образования земельного участка: Образование земельного участка из земель, собственность на которые не разграничена		
Площадь земельного участка 337 м <sup>2</sup>		
Обозначение характерных точек границ	Координаты	
	X	Y
468	524807,91	1293541,58
н474У	524814,41	1293541,45
450	524813,85	1293599,32
н510У	524808,22	1293599,90
н511У	524808,20	1293587,50
н512У	524808,55	1293569,17
469	524808,53	1293559,41
:3У25		
Условный номер образуемого участка: 59:16:0010323:3У25		
Способ образования земельного участка: Образование земельного участка из земель, собственность на которые не разграничена		
Площадь земельного участка 766 м <sup>2</sup>		
Обозначение характерных точек границ	Координаты	
	X	Y
н513У	524948,67	1293609,56
н502У	524947,69	1293623,29
н471У	524943,62	1293620,77
н470У	524914,32	1293591,37
н469У	524899,83	1293580,42
445	524892,93	1293577,25
451	524882,34	1293577,70
381	524882,97	1293571,64
382	524894,43	1293573,18
383	524924,19	1293583,16
:3У26		
Условный номер образуемого участка: 59:16:0010323:3У26		
Способ образования земельного участка: Образование земельного участка из земель, собственность на которые не разграничена		
Площадь земельного участка 12336 м <sup>2</sup>		
Обозначение характерных точек границ	Координаты	
	X	Y
н514У	524716,78	1293071,57
н515У	524725,36	1293069,58
н516У	524739,70	1293069,28
н517У	524752,62	1293072,76
н518У	524761,32	1293074,92
н519У	524762,93	1293076,04
н520У	524780,82	1293088,94
н521У	524799,76	1293106,18
н522У	524813,96	1293125,98
н523У	524818,04	1293131,80
н524У	524828,92	1293152,00
н525У	524832,78	1293159,37
н526У	524842,38	1293166,37
н527У	524848,38	1293168,92
н528У	524879,51	1293182,96

н529У	524888,18	1293187,30
н494У	524905,28	1293191,45
10	524905,40	1293214,90
6	524879,91	1293214,67
5	524879,61	1293189,99
9	524820,98	1293189,12
734	524810,14	1293182,93
731	524747,65	1293182,67
н530У	524747,55	1293208,00
н531У	524722,64	1293215,32
н532У	524720,47	1293149,83
н533У	524719,47	1293128,63
н534У	524719,07	1293112,63
:3У27		
Условный номер образуемого участка: 59:16:0010323:3У27		
Способ образования земельного участка: Образование земельного участка из земель, собственность на которые не разграничена		
Площадь земельного участка 1215 м <sup>2</sup>		
Обозначение характерных точек границ	Координаты	
	Х	У
н511У	524808,20	1293587,50
н510У	524808,22	1293599,90
449	524794,16	1293601,34
448	524794,05	1293602,13
н535У	524732,05	1293607,71
н536У	524699,07	1293608,40
н537У	524697,06	1293610,67
51	524698,96	1293606,31
50	524732,19	1293605,71
49	524738,70	1293602,89
н38У	524739,60	1293586,69
н37У	524743,08	1293581,79
н36У	524742,83	1293562,72
471	524746,74	1293562,52
н538У	524746,70	1293570,33
н539У	524746,45	1293590,88
:3У28		
Условный номер образуемого участка: 59:16:0010323:3У28		
Способ образования земельного участка: Образование земельного участка из земель, собственность на которые не разграничена		
Площадь земельного участка 5581 м <sup>2</sup>		
Обозначение характерных точек границ	Координаты	
	Х	У
90	524886,32	1293814,10
147	524910,46	1293848,54
189	524903,92	1293846,26
н540У	524857,03	1293851,72
н541У	524807,80	1293869,86
185	524766,64	1293883,19
349	524765,39	1293875,46
348	524738,23	1293883,36

347	524736,22	1293887,27
н542У	524734,11	1293872,83
н543У	524707,69	1293877,38
436	524689,96	1293878,96
435	524690,33	1293881,62
н544У	524682,86	1293882,41
114	524678,71	1293873,52
н49У	524678,67	1293868,78
н51У	524715,60	1293866,52
н52У	524715,42	1293860,22
94	524721,51	1293859,17
93	524754,78	1293854,01
92	524797,80	1293841,74
91	524818,60	1293835,60
:3У29		
Условный номер образуемого участка: 59:16:0010323:3У29		
Способ образования земельного участка: Образование земельного участка из земель, собственность на которые не разграничена		
Площадь земельного участка 2423 м <sup>2</sup>		
Обозначение характерных точек границ	Координаты	
	X	Y
н485У	524649,76	1294027,66
н547У	524645,87	1294033,87
н548У	524644,18	1294032,19
н549У	524642,12	1294034,25
н550У	524639,75	1294031,89
н551У	524634,75	1294036,89
н552У	524639,75	1294041,89
н553У	524637,70	1294044,54
н246У	524635,90	1294054,75
504	524634,05	1294064,67
503	524624,07	1294062,63
502	524619,61	1294076,14
501	524610,23	1294073,74
500	524607,99	1294073,04
499	524601,52	1294098,14
498	524602,73	1294100,78
497	524605,61	1294105,54
н278У	524605,91	1294105,67
н277У	524604,24	1294109,44
н276У	524601,56	1294109,50
н282У	524567,03	1294106,60
н281У	524556,28	1294142,97
н280У	524555,42	1294145,92
н279У	524553,48	1294162,41
н367У	524529,28	1294152,25
н366У	524525,74	1294148,21
н486У	524641,57	1294027,26
:3У30		
Условный номер образуемого участка: 59:16:0010323:3У30		
Способ образования земельного участка: Образование земельного участка из		



земель, собственность на которые не разграничена		
Площадь земельного участка 967 м <sup>2</sup>		
Обозначение характерных точек границ	Координаты	
	X	Y
н501У	524647,89	1293976,78
н500У	524651,88	1293974,84
н499У	524658,48	1293976,24
н498У	524680,57	1294002,16
н491У	524680,86	1294012,33
н490У	524658,47	1294014,04
н489У	524646,91	1294013,40
н488У	524646,19	1294012,70
:ЗУ31		
Условный номер образуемого участка: 59:16:0010323:ЗУ31		
Способ образования земельного участка: Образование земельного участка из земель, собственность на которые не разграничена		
Площадь земельного участка 24477 м <sup>2</sup>		
Обозначение характерных точек границ	Координаты	
	X	Y
23	525080,16	1294284,14
н396У	525068,30	1294323,92
н554У	525064,20	1294323,12
н555У	525061,74	1294323,44
н556У	525059,20	1294325,04
н557У	525055,96	1294327,92
н558У	525053,08	1294333,96
н559У	525052,04	1294334,64
н560У	525050,38	1294334,54
н561У	525048,52	1294333,66
н562У	525045,62	1294333,08
н563У	525043,22	1294333,78
н564У	525040,60	1294335,88
н565У	525038,07	1294339,55
н566У	525035,95	1294343,37
н567У	525034,81	1294346,89
н568У	525033,43	1294349,47
н569У	525032,39	1294350,73
н570У	525031,07	1294351,45
н571У	525028,43	1294350,99
н572У	525025,31	1294348,57
н573У	525023,29	1294343,21
н574У	525022,93	1294336,17
н575У	525019,81	1294333,97
н576У	525017,07	1294335,35
н577У	525014,87	1294337,91
н578У	525011,61	1294343,13
н579У	525010,09	1294344,70
н580У	525009,33	1294346,10
н581У	525007,09	1294346,98
н582У	525003,65	1294347,02
н583У	525000,65	1294344,54

h584Y	524998,13	1294340,96
h585Y	524997,59	1294339,22
h586Y	524998,19	1294332,10
h587Y	524996,37	1294331,12
h588Y	524994,23	1294331,04
h589Y	524992,33	1294331,94
h590Y	524988,77	1294338,58
h591Y	524988,09	1294338,98
h592Y	524986,97	1294339,08
h593Y	524985,31	1294338,82
h594Y	524981,37	1294337,20
h595Y	524977,23	1294337,80
h596Y	524981,54	1294340,03
h597Y	524982,15	1294341,39
h598Y	524983,53	1294343,43
h599Y	524984,33	1294346,89
h600Y	524983,79	1294349,69
h601Y	524980,47	1294350,93
h602Y	524977,67	1294351,69
h603Y	524973,97	1294353,39
h604Y	524970,39	1294358,01
h605Y	524966,59	1294360,37
h606Y	524962,81	1294360,95
h607Y	524958,57	1294354,56
h608Y	524955,67	1294354,28
h609Y	524951,21	1294357,79
h610Y	524948,02	1294359,34
h611Y	524943,34	1294359,04
h612Y	524939,86	1294356,66
h613Y	524937,18	1294352,70
h614Y	524935,00	1294348,24
h615Y	524931,58	1294348,06
h616Y	524929,30	1294349,72
h617Y	524926,28	1294350,70
h618Y	524924,70	1294350,32
h619Y	524919,00	1294347,22
h620Y	524915,74	1294346,72
h621Y	524912,68	1294347,26
h622Y	524909,64	1294349,94
h623Y	524904,74	1294358,23
h624Y	524904,60	1294358,56
h625Y	524903,76	1294358,99
h626Y	524901,75	1294358,40
h627Y	524896,75	1294355,80
h628Y	524894,27	1294355,17
h629Y	524891,82	1294355,88
h630Y	524890,36	1294358,28
h631Y	524888,84	1294360,10
h632Y	524887,60	1294362,74
h633Y	524886,92	1294366,46
h634Y	524883,66	1294376,90

h635Y	524881,85	1294379,00
h636Y	524879,37	1294380,64
h637Y	524877,53	1294380,94
h638Y	524872,95	1294381,10
h639Y	524868,71	1294379,46
h640Y	524864,91	1294375,72
h641Y	524862,77	1294365,12
h642Y	524864,07	1294361,00
h643Y	524864,63	1294356,98
h644Y	524864,67	1294355,04
h645Y	524863,79	1294351,50
h646Y	524861,11	1294347,66
h647Y	524860,11	1294344,34
h648Y	524860,47	1294338,36
h649Y	524859,43	1294332,28
h650Y	524860,03	1294326,96
h651Y	524859,85	1294322,20
h652Y	524855,02	1294311,63
h653Y	524851,17	1294308,53
h654Y	524847,08	1294308,59
h655Y	524844,42	1294309,83
h656Y	524842,88	1294310,84
h657Y	524841,37	1294311,93
h658Y	524838,88	1294313,59
h659Y	524837,68	1294314,79
h660Y	524835,17	1294315,23
h661Y	524832,68	1294313,84
h662Y	524828,17	1294309,98
h663Y	524825,17	1294305,38
h664Y	524824,92	1294304,88
h665Y	524821,02	1294305,13
h666Y	524818,92	1294306,08
h667Y	524814,22	1294304,58
h668Y	524810,27	1294300,93
h669Y	524808,02	1294296,48
h670Y	524808,03	1294292,79
h671Y	524805,43	1294291,89
h672Y	524804,07	1294292,08
h673Y	524802,37	1294292,98
h674Y	524799,87	1294294,23
h675Y	524795,92	1294296,03
h676Y	524791,97	1294298,63
h677Y	524788,87	1294298,48
h678Y	524786,22	1294297,63
h679Y	524779,06	1294293,30
h680Y	524774,52	1294285,43
h681Y	524769,54	1294281,57
h682Y	524767,73	1294281,24
h683Y	524762,49	1294281,23
h684Y	524760,67	1294282,03
h685Y	524757,97	1294285,03

h686Y	524756,63	1294288,89
h687Y	524755,37	1294293,63
h688Y	524754,88	1294298,74
h689Y	524753,43	1294299,84
h690Y	524749,98	1294300,74
h691Y	524746,28	1294301,14
h692Y	524740,93	1294300,89
h693Y	524736,88	1294299,94
h694Y	524732,03	1294297,49
h695Y	524727,73	1294294,94
h696Y	524723,88	1294291,89
h697Y	524719,28	1294291,19
h698Y	524714,63	1294291,19
h699Y	524707,33	1294290,19
h700Y	524703,28	1294289,99
h701Y	524700,58	1294288,14
h702Y	524696,48	1294287,04
h703Y	524691,88	1294285,48
h704Y	524685,33	1294284,89
h705Y	524681,23	1294285,89
h706Y	524678,33	1294287,34
h707Y	524675,98	1294287,99
h708Y	524672,58	1294286,84
h709Y	524669,28	1294284,69
h710Y	524657,43	1294272,39
h711Y	524654,43	1294269,84
h712Y	524652,13	1294268,99
h713Y	524649,78	1294269,39
h714Y	524646,57	1294270,71
h715Y	524645,88	1294271,34
h716Y	524643,83	1294271,64
h717Y	524640,08	1294270,64
h718Y	524636,88	1294270,44
h719Y	524635,28	1294270,24
h720Y	524632,43	1294270,09
h721Y	524631,08	1294269,04
h722Y	524629,48	1294267,29
h723Y	524626,66	1294262,89
h724Y	524623,93	1294261,54
h725Y	524622,18	1294261,94
h726Y	524619,87	1294262,13
h727Y	524614,98	1294262,24
h728Y	524609,17	1294260,83
h729Y	524605,63	1294259,64
h730Y	524601,87	1294258,83
h731Y	524599,52	1294258,48
h732Y	524596,12	1294256,58
h733Y	524594,17	1294254,23
h734Y	524593,07	1294251,23
h735Y	524592,87	1294248,03
h736Y	524594,32	1294245,18

Н737У	524595,02	1294243,78
Н738У	524593,92	1294242,28
Н739У	524592,97	1294241,08
Н740У	524591,07	1294241,58
Н741У	524589,17	1294242,13
Н742У	524587,27	1294243,48
Н743У	524584,32	1294245,53
Н744У	524582,37	1294245,83
Н745У	524580,02	1294246,03
Н746У	524577,52	1294244,33
Н747У	524574,57	1294238,13
Н748У	524573,82	1294233,38
Н749У	524571,47	1294229,68
Н750У	524566,37	1294228,43
Н751У	524563,17	1294229,68
Н752У	524560,42	1294231,48
Н753У	524555,87	1294234,48
Н754У	524551,62	1294235,43
Н755У	524547,47	1294232,13
Н756У	524546,02	1294230,53
Н757У	524543,47	1294230,13
Н758У	524541,32	1294230,88
Н759У	524539,17	1294233,13
Н760У	524538,57	1294236,83
Н761У	524537,37	1294237,83
Н762У	524532,67	1294238,33
Н763У	524529,77	1294237,93
Н764У	524526,22	1294237,73
Н765У	524524,12	1294236,48
Н766У	524522,02	1294234,73
Н767У	524519,57	1294230,73
Н768У	524521,12	1294225,23
Н769У	524520,62	1294224,23
Н770У	524519,12	1294224,33
Н771У	524514,62	1294229,13
Н772У	524512,17	1294232,43
Н773У	524504,87	1294238,53
Н774У	524501,72	1294240,08
Н775У	524499,92	1294240,38
Н776У	524498,12	1294240,33
Н777У	524490,47	1294233,78
Н778У	524486,32	1294232,28
Н779У	524478,47	1294231,88
Н780У	524466,06	1294226,57
Н781У	524463,17	1294220,38
Н782У	524458,87	1294217,63
Н783У	524463,97	1294215,63
Н784У	524478,77	1294200,13
Н365У	524508,46	1294166,56
Н364У	524509,97	1294167,43
Н785У	524509,97	1294168,43

1616	524510,98	1294168,43
h230Y	524510,73	1294177,78
h229Y	524507,69	1294177,61
h228Y	524502,31	1294181,90
h227Y	524502,70	1294193,76
h226Y	524511,97	1294196,47
h225Y	524522,32	1294196,89
h224Y	524536,57	1294196,20
h223Y	524537,77	1294191,28
h222Y	524542,83	1294191,01
h221Y	524562,22	1294192,45
h237Y	524625,81	1294216,11
398	524624,73	1294218,50
397	524651,68	1294247,71
396	524661,04	1294236,83
h786Y	524680,39	1294210,36
394	524682,34	1294199,05
h218Y	524688,54	1294200,54
h217Y	524684,44	1294219,24
h216Y	524682,59	1294218,98
h215Y	524679,91	1294243,42
h787Y	524679,77	1294244,62
h788Y	524681,34	1294247,44
h789Y	524687,54	1294249,23
h790Y	524690,07	1294250,57
h791Y	524708,42	1294254,12
h409Y	524714,20	1294256,28
406	524710,83	1294281,21
405	524729,30	1294286,96
h792Y	524742,35	1294288,57
h475Y	524743,77	1294275,58
464	524750,02	1294276,01
463	524750,69	1294268,25
461	524753,48	1294268,53
459	524755,05	1294257,63
458	524755,57	1294252,04
457	524759,63	1294252,40
456	524760,71	1294241,78
455	524761,54	1294233,28
h360Y	524763,44	1294213,88
h205Y	524767,85	1294219,03
h204Y	524763,30	1294267,08
h203Y	524799,35	1294275,69
h199Y	524801,72	1294273,94
h198Y	524816,75	1294277,83
340	524836,73	1294286,67
339	524842,02	1294289,66
338	524858,80	1294291,80
h194Y	524861,70	1294291,91
h188Y	524892,72	1294296,57
h793Y	524892,44	1294300,66

н794У	524910,11	1294303,84
н795У	524921,91	1294304,94
н186У	524922,65	1294299,96
н184У	524926,05	1294299,86
н183У	524958,25	1294300,36
н408У	524984,11	1294297,87
н796У	525012,05	1294296,72
н797У	525012,96	1294304,20
н798У	525023,62	1294304,06
н799У	525024,14	1294299,31
н800У	525043,87	1294296,00
н801У	525044,11	1294284,84
н802У	525043,02	1294272,00
н803У	525041,56	1294250,16
н804У	525037,10	1294250,27
н357У	525036,27	1294240,43
н356У	525036,15	1294238,27
37	525043,54	1294236,70
36	525046,91	1294269,19
35	525046,36	1294269,87
34	525046,98	1294275,87
33	525048,19	1294280,25
32	525049,12	1294292,59
31	525049,12	1294301,74
30	525044,03	1294301,92
29	525044,66	1294311,50
28	525049,53	1294311,16
27	525054,52	1294311,65
1404	525059,20	1294313,60
:3У32		
Условный номер образуемого участка: 59:16:0010323:3У32		
Способ образования земельного участка: Образование земельного участка из земель, собственность на которые не разграничена		
Площадь земельного участка 636 м <sup>2</sup>		
Обозначение характерных точек границ	Координаты	
	X	Y
н375У	524690,39	1293771,00
106	524698,21	1293770,27
105	524698,12	1293777,64
103	524699,44	1293777,65
103	524699,46	1293777,95
102	524700,01	1293791,84
101	524699,43	1293791,84
100	524699,66	1293796,94
99	524699,04	1293797,41
98	524699,01	1293819,09
97	524699,67	1293824,57
н50У	524691,13	1293824,32
120	524691,60	1293827,21
119	524675,90	1293829,60
н805У	524685,17	1293826,34

:3У33		
Условный номер образуемого участка: 59:16:0010323:3У33		
Способ образования земельного участка: Образование земельного участка из земель, собственность на которые не разграничена		
Площадь земельного участка 4127 м <sup>2</sup>		
Обозначение характерных точек границ	Координаты	
	X	Y
116	524647,10	1293875,93
115	524656,08	1293875,20
114	524678,71	1293873,52
н544У	524682,86	1293882,41
н806У	524684,74	1293897,73
432	524681,30	1293898,26
431	524682,35	1293906,22
430	524680,00	1293906,52
429	524680,34	1293909,44
н807У	524679,42	1293908,53
н808У	524677,36	1293910,59
н809У	524679,42	1293912,66
427	524680,61	1293911,47
419	524681,52	1293920,05
418	524682,82	1293931,53
н302У	524685,12	1293954,20
н301У	524685,94	1293960,51
н300У	524687,28	1293971,89
н299У	524693,40	1293970,95
н304У	524699,61	1293998,75
н303У	524714,10	1293996,56
178	524717,68	1294011,56
177	524717,61	1294016,28
176	524716,93	1294026,24
н493У	524709,69	1294024,81
н497У	524684,48	1293989,14
н496У	524656,75	1293956,70
н495У	524646,90	1293941,17
н810У	524645,01	1293876,26
н811У	524647,26	1293895,49
н812У	524648,72	1293896,94
н813У	524647,26	1293898,39
н814У	524645,81	1293896,94
н815У	524669,00	1293945,48
н816У	524670,46	1293946,93
н817У	524669,00	1293948,38
н818У	524667,55	1293946,93
:3У34		
Условный номер образуемого участка: 59:16:0010323:3У34		
Способ образования земельного участка: Образование земельного участка из земель, собственность на которые не разграничена		
Площадь земельного участка 3227 м <sup>2</sup>		
Обозначение характерных точек границ	Координаты	
	X	Y



730	524747,52	1293214,66
н819У	524747,52	1293254,66
467	524747,52	1293294,66
19	524747,16	1293332,93
18	524747,82	1293341,80
н405У	524717,87	1293318,23
н820У	524721,27	1293248,63
н531У	524722,64	1293215,32
н530У	524747,55	1293208,00
:ЗУ35		
Условный номер образуемого участка: 59:16:0010323:ЗУ35		
Способ образования земельного участка: Образование земельного участка из земель, собственность на которые не разграничена		
Площадь земельного участка 3120 м <sup>2</sup>		
Обозначение характерных точек границ	Координаты	
	Х	У
н821У	524940,90	1294089,91
133	524945,94	1294079,49
132	524945,21	1294056,03
131	524943,28	1294044,30
130	524941,04	1294040,58
н822У	524934,75	1294035,04
154	524932,73	1294016,80
153	524931,17	1293999,75
152	524928,75	1293982,70
151	524925,29	1293952,36
150	524923,68	1293940,14
149	524921,26	1293913,66
148	524920,45	1293896,94
147	524910,46	1293848,54
90	524886,32	1293814,10
89	524862,55	1293758,54
88	524859,73	1293753,52
н41У	524845,41	1293720,64
н373У	524862,31	1293719,98
н823У	524866,09	1293729,48
н824У	524869,69	1293740,38
н825У	524871,49	1293745,38
н826У	524894,04	1293800,18
н827У	524908,44	1293833,58
н828У	524911,24	1293845,38
н829У	524924,14	1293898,08
н830У	524942,34	1294013,18
н831У	524947,79	1294046,13
н832У	524948,49	1294056,63
н833У	524948,79	1294069,43
н834У	524948,41	1294079,23
н835У	524948,73	1294087,93
н327У	524949,47	1294091,29
:ЗУ36		
Условный номер образуемого участка: 59:16:0010323:ЗУ36		

Способ образования земельного участка: Образование земельного участка из земель, собственность на которые не разграничена		
Площадь земельного участка 1423 м <sup>2</sup>		
Обозначение характерных точек границ	Координаты	
	X	Y
305	525190,94	1294226,86
296	525199,20	1294226,51
304	525199,75	1294252,98
303	525231,04	1294252,24
302	525249,76	1294229,88
301	525277,19	1294220,29
н836У	525277,30	1294229,33
н837У	525285,66	1294227,81
н838У	525273,51	1294252,24
н839У	525234,91	1294254,19
306	525191,79	1294258,66
:ЗУ37		
Условный номер образуемого участка: 59:16:0010323:ЗУ37		
Способ образования земельного участка: Образование земельного участка из земель, собственность на которые не разграничена		
Площадь земельного участка 612 м <sup>2</sup>		
Обозначение характерных точек границ	Координаты	
	X	Y
314	525106,94	1294227,56
313	525107,30	1294232,49
311	525107,78	1294238,65
310	525109,28	1294258,35
309	525153,53	1294259,18
307	525182,82	1294259,14
н384У	525093,39	1294264,84
н383У	525095,22	1294254,88
н382У	525098,09	1294237,96
н353У	525097,85	1294230,35
:ЗУ38		
Условный номер образуемого участка: 59:16:0010323:ЗУ38		
Способ образования земельного участка: Образование земельного участка из земель, собственность на которые не разграничена		
Площадь земельного участка 885 м <sup>2</sup>		
Обозначение характерных точек границ	Координаты	
	X	Y
65	524744,58	1293721,39
511	524777,25	1293717,29
н284У	524777,29	1293703,62
н283У	524788,03	1293703,00
358	524788,29	1293715,45
357	524790,12	1293721,35
н376У	524778,39	1293732,17
67	524769,95	1293735,03
68	524759,31	1293738,64
69	524748,21	1293743,44
66	524745,90	1293744,15

:ЗУ39		
Условный номер образуемого участка: 59:16:0010323:ЗУ39		
Способ образования земельного участка: Образование земельного участка из земель, собственность на которые не разграничена		
Площадь земельного участка 589 м <sup>2</sup>		
Обозначение характерных точек границ	Координаты	
	X	Y
421	524697,53	1293919,37
425	524700,51	1293918,86
424	524731,38	1293924,92
345	524740,96	1293926,95
н298У	524742,73	1293942,12
415	524697,79	1293930,20
:ЗУ40		
Условный номер образуемого участка: 59:16:0010323:ЗУ40		
Способ образования земельного участка: Образование земельного участка из земель, собственность на которые не разграничена		
Площадь земельного участка 5078 м <sup>2</sup>		
Обозначение характерных точек границ	Координаты	
	X	Y
н840У	524993,24	1293533,39
н841У	524972,47	1293556,79
н842У	524967,20	1293562,72
н843У	524962,39	1293569,64
н844У	524957,38	1293579,46
н513У	524948,67	1293609,56
383	524924,19	1293583,16
377	524961,71	1293552,54
378	524939,95	1293512,97
379	524908,35	1293517,72
380	524870,75	1293538,67
н437У	524888,67	1293494,03
2035	524913,25	1293465,57
н845У	524988,38	1293529,27
н846У	524894,00	1293521,39
н847У	524895,45	1293522,84
н848У	524894,00	1293524,29
н849У	524892,54	1293522,84
:ЗУ41		
Условный номер образуемого участка: 59:16:0010323:ЗУ41		
Способ образования земельного участка: Образование земельного участка из земель, собственность на которые не разграничена		
Площадь земельного участка м <sup>2</sup>		
Обозначение характерных точек границ	Координаты	
	X	Y
н210У	524714,56	1294253,89
н409У	524714,20	1294256,28
н791У	524708,42	1294254,12
н790У	524690,07	1294250,57
н789У	524687,54	1294249,23
н788У	524681,34	1294247,44

н850У	524680,08	1294245,18
н787У	524679,77	1294244,62
н215У	524679,91	1294243,42
н214У	524682,80	1294244,91
н213У	524687,92	1294246,83
н212У	524690,68	1294248,00
н211У	524708,68	1294252,30
:3У42		
Условный номер образуемого участка: 59:16:0010323:3У42		
Способ образования земельного участка: Образование земельного участка из земель, собственность на которые не разграничена		
Площадь земельного участка 466 м <sup>2</sup>		
Обозначение характерных точек границ	Координаты	
	Х	У
н245У	524702,74	1294094,40
н247У	524700,53	1294111,94
н261У	524672,66	1294106,86
490	524674,63	1294091,71
:3У43		
Условный номер образуемого участка: 59:16:0010323:3У43		
Способ образования земельного участка: Образование земельного участка из земель, собственность на которые не разграничена		
Площадь земельного участка 1029 м <sup>2</sup>		
Обозначение характерных точек границ	Координаты	
	Х	У
н13У	524802,19	1293405,83
н444У	524802,95	1293406,97
н443У	524809,38	1293420,55
н442У	524812,59	1293435,93
н478У	524804,75	1293436,70
н29У	524792,57	1293436,93
н28У	524782,86	1293437,12
н25У	524778,53	1293437,20
н16У	524773,93	1293404,10
н15У	524792,27	1293404,70
н14У	524797,14	1293405,78
:3У44		
Условный номер образуемого участка: 59:16:0010323:3У44		
Способ образования земельного участка: Образование земельного участка из земель, собственность на которые не разграничена		
Площадь земельного участка 436 м <sup>2</sup>		
Обозначение характерных точек границ	Координаты	
	Х	У
н100У	524987,98	1294134,87
н99У	524987,51	1294147,46
н851У	524987,24	1294154,86
н155У	524986,93	1294163,31
208	524970,80	1294161,94
н102У	524973,11	1294134,29
:3У45		
Условный номер образуемого участка: 59:16:0010323:3У45		

Способ образования земельного участка: Образование земельного участка из земель, собственность на которые не разграничена		
Площадь земельного участка 39 м <sup>2</sup>		
Обозначение характерных точек границ	Координаты	
	X	Y
н128У	524894,43	1294138,17
н167У	524893,93	1294142,94
н168У	524886,53	1294142,54
284	524886,29	1294142,66
283	524886,31	1294139,22
н122У	524886,49	1294137,52
:3У46		
Условный номер образуемого участка: 59:16:0010323:3У46		
Способ образования земельного участка: Образование земельного участка из земель, собственность на которые не разграничена		
Площадь земельного участка 259 м <sup>2</sup>		
Обозначение характерных точек границ	Координаты	
	X	Y
276	524869,80	1294142,16
н169У	524869,05	1294152,90
н172У	524845,35	1294151,81
271	524845,71	1294140,81
270	524845,94	1294141,19
269	524856,00	1294141,36
:3У47		
Условный номер образуемого участка: 59:16:0010323:3У47		
Способ образования земельного участка: Образование земельного участка из земель, собственность на которые не разграничена		
Площадь земельного участка 106 м <sup>2</sup>		
Обозначение характерных точек границ	Координаты	
	X	Y
н186У	524922,65	1294299,96
н795У	524921,91	1294304,94
н794У	524910,11	1294303,84
н793У	524892,44	1294300,66
н187У	524892,54	1294299,21
:3У48		
Условный номер образуемого участка: 59:16:0010323:3У48		
Способ образования земельного участка: Образование земельного участка из земель, собственность на которые не разграничена		
Площадь земельного участка 77 м <sup>2</sup>		
Обозначение характерных точек границ	Координаты	
	X	Y
н59У	524888,12	1294040,27
н68У	524888,10	1294042,86
н73У	524888,08	1294042,86
н72У	524869,65	1294044,26
н75У	524869,55	1294041,63
н86У	524873,68	1294041,63
:3У49		
Условный номер образуемого участка: 59:16:0010323:3У49		

Способ образования земельного участка: Образование земельного участка из земель, собственность на которые не разграничена		
Площадь земельного участка 77 м <sup>2</sup>		
Обозначение характерных точек границ	Координаты	
	X	Y
н4У	525073,29	1294286,43
24	525074,87	1294285,89
23	525080,16	1294284,14
26	525059,18	1294313,57
:3У50		
Условный номер образуемого участка: 59:16:0010323:3У50		
Способ образования земельного участка: Образование земельного участка из земель, собственность на которые не разграничена		
Площадь земельного участка 83 м <sup>2</sup>		
Обозначение характерных точек границ	Координаты	
	X	Y
143	524918,86	1294037,44
н54У	524919,02	1294042,13
146	524900,72	1294044,23
н62У	524900,62	1294039,89
:3У51		
Условный номер образуемого участка: 59:16:0010323:3У51		
Способ образования земельного участка: Образование земельного участка из земель, собственность на которые не разграничена		
Площадь земельного участка 347 м <sup>2</sup>		
Обозначение характерных точек границ	Координаты	
	X	Y
н134У	525170,76	1294162,03
н411У	525177,04	1294161,68
н410У	525179,06	1294215,61
н135У	525172,36	1294215,18
:3У52		
Условный номер образуемого участка: 59:16:0010323:3У52		
Способ образования земельного участка: Образование земельного участка из земель, собственность на которые не разграничена		
Площадь земельного участка 192 м <sup>2</sup>		
Обозначение характерных точек границ	Координаты	
	X	Y
н97У	524999,57	1294148,36
н96У	524999,50	1294151,19
н95У	524999,28	1294155,57
н153У	524998,93	1294164,37
н155У	524986,93	1294163,31
н851У	524987,24	1294154,86
н99У	524987,51	1294147,46
:3У53		
Условный номер образуемого участка: 59:16:0010323:3У53		
Способ образования земельного участка: Образование земельного участка из земель, собственность на которые не разграничена		
Площадь земельного участка 87 м <sup>2</sup>		
Обозначение характерных	Координаты	

точек границ	X	Y
337	524865,44	1294230,27
n195Y	524866,89	1294230,33
n194Y	524861,70	1294291,91
338	524860,33	1294291,86

**Ведомость координат поворотных точек границ исправляемых и уточняемых земельных участков**

Таблица 5

Кадастровый номер земельного участка: 59:16:1250102:61		
Обозначение характерных точек границ	Координаты	
	X	Y
1	524860,22	1293255,56
2	524860,00	1293294,97
3	524820,66	1293294,91
4	524820,88	1293255,33
1	524860,22	1293255,56
Кадастровый номер земельного участка: 59:16:1250102:316		
Обозначение характерных точек границ	Координаты	
	X	Y
5	524879,61	1293189,99
6	524879,91	1293214,67
n1Y	524860,43	1293214,73
8	524820,89	1293214,56
9	524820,98	1293189,12
5	524879,61	1293189,99
Кадастровый номер земельного участка: 59:16:1250102:312		
Обозначение характерных точек границ	Координаты	
	X	Y
7	524860,43	1293214,73
1	524860,22	1293255,56
4	524820,88	1293255,33
8	524820,89	1293214,56
7	524860,43	1293214,73
Кадастровый номер земельного участка: 59:16:1250102:314		
Обозначение характерных точек границ	Координаты	
	X	Y
10	524905,40	1293214,90
11	524905,24	1293255,57
1	524860,22	1293255,56
7	524860,43	1293214,73
6	524879,91	1293214,67
10	524905,40	1293214,90
Кадастровый номер земельного участка: 59:16:1250102:309		
Обозначение характерных точек границ	Координаты	
	X	Y
2	524860,00	1293294,97

2	524860,00	1293295,29
12	524859,99	1293347,01
13	524820,21	1293347,09
3	524820,66	1293294,91
2	524860,00	1293294,97
Кадастровый номер земельного участка: 59:16:1250102:307		
Обозначение характерных точек границ	Координаты	
	X	Y
12	524859,99	1293347,01
14	524860,10	1293387,85
15	524820,26	1293387,58
13	524820,21	1293347,09
12	524859,99	1293347,01
Кадастровый номер земельного участка: 59:16:1250102:305		
Обозначение характерных точек границ	Координаты	
	X	Y
16	524809,56	1293334,24
17	524809,07	1293381,82
н2У	524796,46	1293377,85
н3У	524764,64	1293355,19
18	524747,82	1293341,80
19	524747,16	1293332,93
16	524809,56	1293334,24
Кадастровый номер земельного участка: 59:16:1250102:5		
Обозначение характерных точек границ	Координаты	
	X	Y
20	525082,11	1294239,16
21	525081,99	1294264,80
22	525080,82	1294274,58
23	525080,16	1294284,14
24	525074,87	1294285,89
н4У	525073,29	1294286,43
26	525059,18	1294313,57
27	525054,52	1294311,65
28	525049,53	1294311,16
29	525044,66	1294311,50
30	525044,03	1294301,92
31	525049,12	1294301,74
32	525049,12	1294292,59
33	525048,19	1294280,25
34	525046,98	1294275,87
35	525046,36	1294269,87
36	525046,91	1294269,19
37	525043,54	1294236,70
38	525066,69	1294236,82
39	525066,60	1294239,89
н5У	525068,15	1294239,92
н6У	525069,16	1294239,94
40	525069,60	1294239,96
41	525069,69	1294236,84
42	525078,02	1294236,88



43	525078,36	1294238,81
20	525082,11	1294239,16
Кадастровый номер земельного участка: 59:16:1250102:308		
Обозначение характерных точек границ	Координаты	
	X	Y
44	524774,52	1293383,59
н7У	524727,25	1293380,09
н8У	524718,28	1293383,23
н9У	524712,28	1293386,68
45	524710,53	1293388,53
46	524712,52	1293330,32
47	524720,05	1293331,04
48	524776,80	1293371,12
44	524774,52	1293383,59
Кадастровый номер земельного участка: 59:16:1250102:47		
Обозначение характерных точек границ	Координаты	
	X	Y
н7У	524727,25	1293380,09
44	524774,52	1293383,59
н10У	524783,79	1293384,35
н11У	524793,77	1293390,66
н12У	524800,82	1293400,31
н13У	524802,19	1293405,83
н14У	524797,14	1293405,78
н15У	524792,27	1293404,70
н16У	524773,93	1293404,10
н17У	524750,13	1293405,46
н18У	524744,66	1293407,12
н19У	524741,46	1293408,88
н20У	524738,67	1293408,85
н21У	524738,56	1293412,21
н22У	524706,54	1293413,34
н23У	524706,71	1293407,37
45	524710,53	1293388,53
н9У	524712,28	1293386,68
н8У	524718,28	1293383,23
н7У	524727,25	1293380,09
Кадастровый номер земельного участка: 59:16:1250102:46		
Обозначение характерных точек границ	Координаты	
	X	Y
н24У	524705,79	1293433,00
н22У	524706,54	1293413,34
н21У	524738,56	1293412,21
н20У	524738,67	1293408,85
н19У	524741,46	1293408,88
н18У	524744,66	1293407,12
н17У	524750,13	1293405,46
н16У	524773,93	1293404,10
н25У	524778,53	1293437,20
н26У	524751,16	1293436,24
н27У	524745,26	1293434,70

н17У	524750,13	1293405,46
Кадастровый номер земельного участка: 59:16:1250102:45		
Обозначение характерных точек границ	Координаты	
	X	Y
н27У	524745,26	1293434,70
н26У	524751,16	1293436,24
н25У	524778,53	1293437,20
н28У	524782,86	1293437,12
н29У	524792,57	1293436,93
н30У	524792,56	1293453,66
н31У	524783,04	1293453,49
н32У	524755,96	1293453,02
н33У	524731,96	1293452,17
н34У	524732,11	1293448,57
н35У	524705,35	1293447,04
н24У	524705,79	1293433,00
н27У	524745,26	1293434,70
Кадастровый номер земельного участка: 59:16:1250102:38		
Обозначение характерных точек границ	Координаты	
	X	Y
н36У	524742,83	1293562,72
н37У	524743,08	1293581,79
н38У	524739,60	1293586,69
56	524727,47	1293586,07
н39У	524699,54	1293585,19
475	524700,99	1293560,13
474	524712,86	1293560,73
н40У	524732,78	1293562,10
н36У	524742,83	1293562,72
Кадастровый номер земельного участка: 59:16:1250102:37		
Обозначение характерных точек границ	Координаты	
	X	Y
49	524738,70	1293602,89
50	524732,19	1293605,71
51	524698,96	1293606,31
52	524699,54	1293585,19
56	524727,47	1293586,07
57	524739,60	1293586,69
49	524738,70	1293602,89
Кадастровый номер земельного участка: 59:16:1250102:304		
Обозначение характерных точек границ	Координаты	
	X	Y
58	524793,95	1293626,43
59	524793,59	1293642,06
60	524734,12	1293642,43
61	524734,49	1293628,36
58	524793,08	1293626,28
58	524793,95	1293626,43
Кадастровый номер земельного участка: 59:16:1250102:29		
Обозначение характерных точек границ	Координаты	
	X	Y

62	524694,93	1293731,81
63	524724,11	1293732,47
64	524733,62	1293722,76
65	524744,58	1293721,39
66	524745,90	1293744,15
68	524738,65	1293746,82
69	524723,65	1293751,61
70	524695,04	1293752,53
62	524694,93	1293731,81
Кадастровый номер земельного участка: 59:16:1250102:131		
Обозначение характерных точек границ	Координаты	
	X	Y
85	524839,01	1293720,20
н41У	524845,41	1293720,64
88	524859,73	1293753,52
89	524862,55	1293758,54
90	524886,32	1293814,10
91	524818,60	1293835,60
92	524797,80	1293841,74
93	524754,78	1293854,01
94	524721,51	1293859,17
95	524719,49	1293823,61
96	524704,98	1293823,93
97	524699,67	1293824,57
98	524699,01	1293819,09
99	524699,04	1293797,41
100	524699,66	1293796,94
101	524699,43	1293791,84
102	524700,01	1293791,84
103	524699,44	1293777,65
105	524698,12	1293777,64
106	524698,21	1293770,27
107	524709,15	1293769,30
н42У	524723,68	1293763,75
н43У	524725,74	1293765,81
н44У	524727,80	1293763,75
108	524755,27	1293755,65
109	524788,27	1293742,28
85	524839,01	1293720,20
110	524703,68	1293798,74
111	524702,23	1293800,19
112	524703,68	1293801,64
113	524705,13	1293800,19
110	524703,68	1293798,74
н45У	524699,66	1293773,54
н46У	524699,69	1293774,55
н47У	524698,69	1293774,58
н48У	524698,66	1293773,57
н45У	524699,66	1293773,54
Кадастровый номер земельного участка: 59:16:1250102:133		
Обозначение характерных	Координаты	

точек границ	X	Y
114	524678,71	1293873,52
115	524656,08	1293875,20
116	524647,10	1293875,93
117	524644,21	1293840,78
118	524671,11	1293831,15
119	524675,90	1293829,60
н49У	524678,67	1293868,78
114	524678,71	1293873,52
Кадастровый номер земельного участка: 59:16:1250102:132		
Обозначение характерных точек границ	Координаты	
	X	Y
96	524704,98	1293823,93
97	524699,67	1293824,57
н50У	524691,13	1293824,32
120	524691,60	1293827,21
119	524675,90	1293829,60
123	524678,67	1293868,78
н51У	524715,60	1293866,52
н52У	524715,42	1293860,22
124	524721,51	1293859,17
95	524719,49	1293823,61
96	524704,98	1293823,93
Кадастровый номер земельного участка: 59:16:1250102:80		
Обозначение характерных точек границ	Координаты	
	X	Y
129	524934,60	1294035,22
130	524941,04	1294040,58
131	524943,28	1294044,30
132	524945,21	1294056,03
133	524945,94	1294079,49
134	524940,79	1294089,96
135	524931,87	1294097,04
136	524928,09	1294097,44
139	524925,06	1294097,87
140	524919,95	1294097,77
141	524919,98	1294086,73
н53У	524919,55	1294077,82
142	524919,83	1294068,07
н54У	524919,02	1294042,13
143	524918,86	1294037,44
129	524934,60	1294035,22
Кадастровый номер земельного участка: 59:16:1250102:79		
Обозначение характерных точек границ	Координаты	
	X	Y
143	524919,02	1294042,13
142	524919,83	1294068,07
н53У	524919,55	1294077,82
141	524919,98	1294086,73
140	524919,95	1294097,77
145	524901,97	1294097,80

146	524900,72	1294044,23
143	524919,02	1294042,13
Кадастровый номер земельного участка: 59:16:1250102:78		
Обозначение характерных точек границ	Координаты	
	X	Y
н59У	524888,12	1294040,27
н60У	524890,34	1294039,45
н61У	524898,65	1294038,99
н62У	524900,62	1294039,89
146	524900,72	1294044,23
145	524901,97	1294097,80
н63У	524887,78	1294097,66
н64У	524888,15	1294087,08
н65У	524888,86	1294077,17
н66У	524889,31	1294067,13
н67У	524887,93	1294067,03
н68У	524888,10	1294042,86
н59У	524888,12	1294040,27
Кадастровый номер земельного участка: 59:16:1250102:77		
Обозначение характерных точек границ	Координаты	
	X	Y
н68У	524888,10	1294042,86
н67У	524887,93	1294067,03
н66У	524889,31	1294067,13
н65У	524888,86	1294077,17
н64У	524888,15	1294087,08
н63У	524887,78	1294097,66
н69У	524872,37	1294096,89
н70У	524870,45	1294096,86
н71У	524870,26	1294061,16
н72У	524869,65	1294044,26
н73У	524888,08	1294042,86
н68У	524888,10	1294042,86
Кадастровый номер земельного участка: 59:16:1250102:76		
Обозначение характерных точек границ	Координаты	
	X	Y
н74У	524853,15	1294043,20
н75У	524869,55	1294041,63
н72У	524869,65	1294044,26
н71У	524870,26	1294061,16
н70У	524870,45	1294096,86
н76У	524852,91	1294096,72
н77У	524853,55	1294073,59
н74У	524853,15	1294043,20
н75У	524869,55	1294041,63
н72У	524869,65	1294044,26
н71У	524870,26	1294061,16
н70У	524870,45	1294096,86
н76У	524852,91	1294096,72
н77У	524853,55	1294073,59
н74У	524853,15	1294043,20

Кадастровый номер земельного участка: 59:16:1250102:75		
Обозначение характерных точек границ	Координаты	
	X	Y
н78У	524853,16	1294043,79
н77У	524853,55	1294073,59
н76У	524852,91	1294096,72
н79У	524833,88	1294095,97
1799	524833,88	1294093,12
162	524834,19	1294077,94
н80У	524834,35	1294067,09
н81У	524831,93	1294061,98
н82У	524831,94	1294058,33
н83У	524833,06	1294058,31
н84У	524833,64	1294051,65
н85У	524834,14	1294045,79
н78У	524853,16	1294043,79
Кадастровый номер земельного участка: 59:16:1250102:430		
Обозначение характерных точек границ	Координаты	
	X	Y
147	524910,46	1293848,54
148	524920,45	1293896,94
149	524921,26	1293913,66
150	524923,68	1293940,14
151	524925,29	1293952,36
152	524928,75	1293982,70
153	524931,17	1293999,75
154	524932,73	1294016,80
129	524934,60	1294035,22
143	524918,86	1294037,44
н62У	524900,62	1294039,89
н61У	524898,65	1294038,99
н60У	524890,34	1294039,45
н59У	524888,12	1294040,27
н86У	524873,68	1294041,63
н75У	524869,55	1294041,63
155	524853,15	1294043,20
н78У	524853,16	1294043,79
156	524834,14	1294045,79
157	524833,64	1294051,65
158	524833,06	1294058,31
159	524831,94	1294058,33
160	524831,93	1294061,98
161	524834,35	1294067,09
162	524834,19	1294077,94
163	524807,36	1294078,28
164	524806,96	1294085,68
165	524789,86	1294085,24
166	524773,09	1294084,05
н87У	524770,03	1294083,56
167	524769,91	1294070,64
168	524763,97	1294070,83

169	524761,78	1294052,22
170	524751,13	1294052,59
н88У	524749,48	1294052,65
171	524735,09	1294053,14
172	524735,07	1294052,82
173	524730,37	1294053,22
174	524728,00	1294032,55
175	524717,19	1294033,93
176	524716,93	1294026,24
177	524717,61	1294016,28
178	524717,68	1294011,56
179	524736,27	1294008,54
180	524752,35	1294006,09
181	524747,02	1293975,71
н89У	524745,52	1293964,32
182	524743,82	1293951,43
183	524772,39	1293944,97
184	524775,45	1293937,81
185	524766,64	1293883,19
186	524773,27	1293881,16
187	524807,39	1293869,75
188	524855,79	1293852,35
189	524903,92	1293846,26
147	524910,46	1293848,54
Кадастровый номер земельного участка: 59:16:1250102:55		
Обозначение характерных точек границ	Координаты	
	X	Y
190	525015,78	1294158,44
191	525011,31	1294158,16
193	525011,69	1294146,33
194	525011,82	1294142,23
195	525012,08	1294134,91
197	525012,10	1294124,15
198	525012,48	1294119,53
199	525018,59	1294119,96
201	525018,53	1294121,24
н90У	525027,42	1294121,73
203	525032,91	1294123,43
204	525044,45	1294132,62
205	525057,27	1294146,07
206	525055,67	1294157,67
190	525015,78	1294158,44
Кадастровый номер земельного участка: 59:16:1250102:81		
Обозначение характерных точек границ	Координаты	
	X	Y
191	525011,31	1294158,16
н91У	525009,33	1294158,15
н92У	525008,66	1294158,20
н93У	525006,30	1294158,13
н94У	525002,43	1294157,48
н95У	524999,28	1294155,57

н96У	524999,50	1294151,19
н97У	524999,57	1294148,36
н98У	525000,28	1294118,68
198	525012,48	1294119,53
197	525012,10	1294124,15
195	525012,08	1294134,91
194	525011,82	1294142,23
193	525011,69	1294146,33
191	525011,31	1294158,16
Кадастровый номер земельного участка: 59:16:1250102:82		
Обозначение характерных точек границ	Координаты	
	X	Y
н98У	525000,28	1294118,68
н97У	524999,57	1294148,36
н99У	524987,51	1294147,46
н100У	524987,98	1294134,87
н101У	524988,60	1294118,00
н98У	525000,28	1294118,68
Кадастровый номер земельного участка: 59:16:1250102:83		
Обозначение характерных точек границ	Координаты	
	X	Y
н101У	524988,60	1294118,00
н100У	524987,98	1294134,87
н102У	524973,11	1294134,29
207	524974,52	1294117,42
н101У	524988,60	1294118,00
Кадастровый номер земельного участка: 59:16:1250102:100		
Обозначение характерных точек границ	Координаты	
	X	Y
375	524733,28	1294128,63
н104У	524706,27	1294126,51
н105У	524711,39	1294100,02
н106У	524735,09	1294102,14
375	524733,28	1294128,63
Кадастровый номер земельного участка: 59:16:1250102:98		
Обозначение характерных точек границ	Координаты	
	X	Y
216	524759,88	1294104,06
217	524760,09	1294106,44
218	524759,26	1294107,63
219	524758,45	1294126,48
221	524758,27	1294132,50
222	524745,19	1294130,52
223	524747,59	1294103,25
Кадастровый номер земельного участка: 59:16:1250102:97		
Обозначение характерных точек границ	Координаты	
	X	Y
228	524774,77	1294104,81
229	524773,51	1294123,31
230	524772,50	1294135,23
231	524771,77	1294135,07



232	524765,50	1294133,98
233	524758,27	1294132,50
219	524758,45	1294126,48
218	524759,26	1294107,63
217	524760,09	1294106,44
216	524759,88	1294104,06
228	524774,77	1294104,81
н107У	524765,89	1294105,93
н108У	524765,84	1294106,93
н109У	524764,84	1294106,89
н110У	524764,88	1294105,87
Кадастровый номер земельного участка: 59:16:1250102:96		
Обозначение характерных точек границ	Координаты	
	X	Y
н111У	524791,08	1294105,68
247	524790,20	1294128,93
н112У	524789,11	1294137,73
н113У	524777,01	1294136,64
н114У	524777,07	1294135,69
230	524772,50	1294135,23
229	524773,51	1294123,31
228	524774,77	1294104,81
н111У	524791,08	1294105,68
Кадастровый номер земельного участка: 59:16:1250102:299		
Обозначение характерных точек границ	Координаты	
	X	Y
240	524803,53	1294106,42
241	524801,94	1294132,60
242	524801,27	1294132,94
н115У	524801,24	1294135,08
н116У	524800,34	1294135,18
244	524800,04	1294139,14
245	524794,20	1294138,52
246	524789,11	1294137,73
247	524790,20	1294128,93
248	524791,08	1294105,68
240	524803,53	1294106,42
Кадастровый номер земельного участка: 59:16:1250102:94		
Обозначение характерных точек границ	Координаты	
	X	Y
249	524815,78	1294106,82
250	524813,96	1294139,99
н117У	524803,86	1294139,55
251	524800,04	1294139,14
243	524800,34	1294135,18
н115У	524801,24	1294135,08
242	524801,27	1294132,94
241	524801,94	1294132,60
240	524803,53	1294106,42
252	524806,33	1294106,56
249	524815,78	1294106,82

258	524808,85	1294108,94
257	524808,91	1294109,93
н118У	524807,90	1294109,98
н119У	524807,86	1294108,99
Кадастровый номер земельного участка: 59:16:1250102:93		
Обозначение характерных точек границ	Координаты	
	X	Y
260	524830,08	1294107,45
н120У	524829,77	1294128,16
н121У	524829,33	1294134,68
261	524828,15	1294134,50
262	524827,63	1294140,68
250	524813,96	1294139,99
249	524815,78	1294106,82
260	524830,08	1294107,45
Кадастровый номер земельного участка: 59:16:1250102:440		
Обозначение характерных точек границ	Координаты	
	X	Y
263	524859,74	1294108,94
264	524859,24	1294119,12
265	524858,21	1294119,05
266	524857,44	1294128,02
267	524856,76	1294135,66
268	524856,02	1294141,19
269	524856,00	1294141,36
270	524845,94	1294141,19
271	524845,71	1294140,81
272	524846,63	1294108,47
263	524859,74	1294108,94
Кадастровый номер земельного участка: 59:16:1250102:90		
Обозначение характерных точек границ	Координаты	
	X	Y
273	524872,25	1294109,62
274	524871,97	1294110,84
276	524869,80	1294142,16
269	524856,00	1294141,36
267	524856,76	1294135,66
266	524857,44	1294128,02
265	524858,21	1294119,05
264	524859,24	1294119,12
263	524859,74	1294108,94
273	524872,25	1294109,62
Кадастровый номер земельного участка: 59:16:1250102:89		
Обозначение характерных точек границ	Координаты	
	X	Y
282	524888,82	1294110,23
н122У	524886,49	1294137,52
283	524886,31	1294139,22
284	524886,29	1294142,66
275	524869,80	1294142,16
274	524871,97	1294110,84

273	524872,25	1294109,62
282	524888,82	1294110,23
Кадастровый номер земельного участка: 59:16:1250102:88		
Обозначение характерных точек границ	Координаты	
	X	Y
282	524888,82	1294110,23
н123У	524895,23	1294109,99
н124У	524894,93	1294113,29
н125У	524905,11	1294113,46
н126У	524904,20	1294138,94
н127У	524894,47	1294137,83
н128У	524894,43	1294138,17
н122У	524886,49	1294137,52
282	524888,82	1294110,23
Кадастровый номер земельного участка: 59:16:1250102:439		
Обозначение характерных точек границ	Координаты	
	X	Y
285	524938,14	1294114,55
286	524937,41	1294126,46
287	524935,58	1294133,73
289	524934,97	1294140,46
н129У	524914,12	1294139,43
290	524904,20	1294138,94
291	524905,11	1294113,46
285	524938,14	1294114,55
Кадастровый номер земельного участка: 59:16:1250102:3		
Обозначение характерных точек границ	Координаты	
	X	Y
292	525276,42	1294198,13
293	525244,74	1294204,97
294	525245,47	1294214,06
н130У	525239,11	1294214,70
н131У	525238,67	1294209,38
н132У	525233,11	1294210,42
295	525232,79	1294224,44
296	525199,20	1294226,51
н133У	525199,36	1294213,79
297	525198,91	1294205,29
298	525203,82	1294205,07
299	525202,54	1294163,85
300	525269,48	1294154,35
292	525276,42	1294198,13
Кадастровый номер земельного участка: 59:16:1250102:1		
Обозначение характерных точек границ	Координаты	
	X	Y
н134У	525170,76	1294162,03
н135У	525172,36	1294215,18
н136У	525103,69	1294213,73
н137У	525099,27	1294164,18
н134У	525170,76	1294162,03
Кадастровый номер земельного участка: 59:16:1250102:303		

Обозначение характерных точек границ	Координаты	
	X	Y
301	525277,19	1294220,29
302	525249,76	1294229,88
303	525231,04	1294252,24
304	525199,75	1294252,98
296	525199,20	1294226,51
295	525232,79	1294224,44
н132У	525233,11	1294210,42
н131У	525238,67	1294209,38
н130У	525239,11	1294214,70
294	525245,47	1294214,06
293	525244,74	1294204,97
292	525276,42	1294198,13
301	525277,19	1294220,29
Кадастровый номер земельного участка: 59:16:1250102:4		
Обозначение характерных точек границ	Координаты	
	X	Y
305	525190,94	1294226,86
306	525191,79	1294258,66
307	525182,82	1294259,14
308	525159,58	1294259,12
309	525153,53	1294259,18
310	525109,28	1294258,35
311	525107,78	1294238,65
313	525107,30	1294232,49
314	525106,94	1294227,56
315	525147,81	1294226,99
322	525150,82	1294226,95
305	525190,94	1294226,86
Кадастровый номер земельного участка: 59:16:1250102:56		
Обозначение характерных точек границ	Координаты	
	X	Y
206	525055,67	1294157,67
н142У	525067,04	1294200,09
н143У	525061,78	1294201,05
н144У	525061,67	1294206,16
н145У	525056,25	1294206,49
н146У	525056,08	1294204,11
н147У	525050,92	1294204,45
н148У	525050,94	1294207,45
н149У	525017,73	1294208,53
190	525015,78	1294158,44
206	525055,67	1294157,67
Кадастровый номер земельного участка: 59:16:1250102:57		
Обозначение характерных точек границ	Координаты	
	X	Y
190	525015,78	1294158,44
н149У	525017,73	1294208,53
н150У	525010,66	1294208,82
н92У	525008,66	1294158,20

191	525011,31	1294158,16
190	525015,78	1294158,44
Кадастровый номер земельного участка: 59:16:1250102:58		
Обозначение характерных точек границ	Координаты	
	X	Y
н92У	525008,66	1294158,20
н150У	525010,66	1294208,82
н151У	525005,08	1294208,97
н152У	525001,51	1294165,07
н153У	524998,93	1294164,37
н95У	524999,28	1294155,57
н94У	525002,43	1294157,48
н93У	525006,30	1294158,13
н92У	525008,66	1294158,20
Кадастровый номер земельного участка: 59:16:1250102:59		
Обозначение характерных точек границ	Координаты	
	X	Y
н152У	525001,51	1294165,07
н151У	525005,08	1294208,97
н154У	524964,63	1294211,58
н103У	524961,47	1294161,35
208	524970,80	1294161,94
н155У	524986,93	1294163,31
н153У	524998,93	1294164,37
н152У	525001,51	1294165,07
Кадастровый номер земельного участка: 59:16:1250102:60		
Обозначение характерных точек границ	Координаты	
	X	Y
н103У	524961,47	1294161,35
н154У	524964,63	1294211,58
н156У	524933,93	1294211,21
н157У	524932,85	1294180,74
н158У	524931,88	1294160,34
н159У	524936,43	1294160,69
н160У	524937,77	1294160,57
210	524954,51	1294160,98
н103У	524961,47	1294161,35
Кадастровый номер земельного участка: 59:16:1250102:61		
Обозначение характерных точек границ	Координаты	
	X	Y
н161У	524938,55	1294141,34
н160У	524937,77	1294160,57
н159У	524936,43	1294160,69
н158У	524931,88	1294160,34
н157У	524932,85	1294180,74
н156У	524933,93	1294211,21
н162У	524912,90	1294209,09
н129У	524914,12	1294139,43
289	524934,97	1294140,46
н163У	524934,95	1294141,06
н161У	524938,55	1294141,34

Кадастровый номер земельного участка: 59:16:1250102:62		
Обозначение характерных точек границ	Координаты	
	X	Y
н127У	524894,47	1294137,83
н126У	524904,20	1294138,94
н129У	524914,12	1294139,43
н162У	524912,90	1294209,09
н164У	524906,13	1294209,09
н165У	524906,02	1294206,82
н166У	524888,43	1294206,18
н167У	524893,93	1294142,94
н127У	524894,47	1294137,83
Кадастровый номер земельного участка: 59:16:1250102:63		
Обозначение характерных точек границ	Координаты	
	X	Y
323	524893,93	1294142,94
324	524888,43	1294206,18
325	524877,61	1294204,36
327	524873,43	1294203,96
330	524874,34	1294195,58
331	524866,10	1294195,26
332	524869,80	1294142,16
284	524886,29	1294142,66
н168У	524886,53	1294142,54
323	524893,93	1294142,94
Кадастровый номер земельного участка: 59:16:1250102:64		
Обозначение характерных точек границ	Координаты	
	X	Y
н169У	524869,05	1294152,90
331	524866,10	1294195,26
330	524874,34	1294195,58
327	524873,43	1294203,96
н170У	524843,67	1294201,12
н171У	524844,41	1294180,42
271	524845,71	1294140,81
н172У	524845,35	1294151,81
Кадастровый номер земельного участка: 59:16:1250102:65		
Обозначение характерных точек границ	Координаты	
	X	Y
271	524845,71	1294140,81
н171У	524844,41	1294180,42
н170У	524843,67	1294201,12
н173У	524802,31	1294200,84
н174У	524802,29	1294172,33
н117У	524803,86	1294139,55
250	524813,96	1294139,99
262	524827,63	1294140,68
271	524845,71	1294140,81
Кадастровый номер земельного участка: 59:16:1250102:67		
Обозначение характерных точек границ	Координаты	
	X	Y

н114У	524777,07	1294135,69
н113У	524777,01	1294136,64
н175У	524769,89	1294197,75
н176У	524731,26	1294188,99
374	524740,72	1294129,74
222	524745,19	1294130,52
221	524758,27	1294132,50
232	524765,50	1294133,98
230	524772,50	1294135,23
н114У	524777,07	1294135,69
Кадастровый номер земельного участка: 59:16:1250102:66		
Обозначение характерных точек границ	Координаты	
	X	Y
н117У	524803,86	1294139,55
н174У	524802,29	1294172,33
н173У	524802,31	1294200,84
н175У	524769,89	1294197,75
н113У	524777,01	1294136,64
н112У	524789,11	1294137,73
245	524794,20	1294138,52
н117У	524803,86	1294139,55
Кадастровый номер земельного участка: 59:16:1250102:68		
Обозначение характерных точек границ	Координаты	
	X	Y
374	524740,72	1294129,74
н176У	524731,26	1294188,99
н177У	524729,06	1294190,70
н178У	524714,10	1294188,77
н179У	524715,10	1294181,06
н180У	524695,83	1294177,46
н104У	524706,27	1294126,51
375	524733,28	1294128,63
374	524740,72	1294129,74
Кадастровый номер земельного участка: 59:16:1250102:8		
Обозначение характерных точек границ	Координаты	
	X	Y
н181У	524959,70	1294239,01
н182У	524958,31	1294297,67
н183У	524958,25	1294300,36
н184У	524926,05	1294299,86
н185У	524927,30	1294238,11
н181У	524959,70	1294239,01
Кадастровый номер земельного участка: 59:16:1250102:9		
Обозначение характерных точек границ	Координаты	
	X	Y
н185У	524927,30	1294238,11
н184У	524926,05	1294299,86
н186У	524922,65	1294299,96
н187У	524892,54	1294299,21
н188У	524892,72	1294296,57
н189У	524897,10	1294231,64

н190У	524911,26	1294232,78
н191У	524911,15	1294235,34
н192У	524913,69	1294235,44
н193У	524913,75	1294236,91
н185У	524927,30	1294238,11
Кадастровый номер земельного участка: 59:16:1250102:10		
Обозначение характерных точек границ	Координаты	
	X	Y
333	524892,72	1294296,57
н194У	524861,70	1294291,91
н195У	524866,89	1294230,33
335	524867,71	1294220,49
336	524897,69	1294223,91
н189У	524897,10	1294231,64
333	524892,72	1294296,57
Кадастровый номер земельного участка: 59:16:1250102:12		
Обозначение характерных точек границ	Координаты	
	X	Y
344	524836,52	1294228,64
343	524833,43	1294257,34
н197У	524832,45	1294267,17
н196У	524832,10	1294271,71
342	524834,30	1294279,13
341	524834,90	1294281,73
340	524836,73	1294286,67
н198У	524816,75	1294277,83
н199У	524801,72	1294273,94
н200У	524802,10	1294256,95
н201У	524802,42	1294241,35
н202У	524803,73	1294226,56
344	524836,52	1294228,64
Кадастровый номер земельного участка: 59:16:1250102:13		
Обозначение характерных точек границ	Координаты	
	X	Y
н202У	524803,73	1294226,56
н201У	524802,42	1294241,35
н200У	524802,10	1294256,95
н199У	524801,72	1294273,94
н203У	524799,35	1294275,69
н204У	524763,30	1294267,08
н205У	524767,85	1294219,03
н206У	524775,75	1294220,17
н207У	524776,70	1294212,02
н208У	524797,77	1294215,17
н209У	524796,78	1294225,21
н202У	524803,73	1294226,56
Кадастровый номер земельного участка: 59:16:1250102:16		
Обозначение характерных точек границ	Координаты	
	X	Y
409	524721,45	1294204,60
н210У	524714,56	1294253,89



н211У	524708,68	1294252,30
н212У	524690,68	1294248,00
н213У	524687,92	1294246,83
н214У	524682,80	1294244,91
н215У	524679,91	1294243,42
н216У	524682,59	1294218,98
н217У	524684,44	1294219,24
н218У	524688,54	1294200,54
н219У	524699,90	1294200,89
409	524721,45	1294204,60
Кадастровый номер земельного участка: 59:16:1250102:19		
Обозначение характерных точек границ	Координаты	
	X	Y
н220У	524562,72	1294176,00
н221У	524562,22	1294192,45
н222У	524542,83	1294191,01
н223У	524537,77	1294191,28
н224У	524536,57	1294196,20
н225У	524522,32	1294196,89
н226У	524511,97	1294196,47
н227У	524502,70	1294193,76
н228У	524502,31	1294181,90
н229У	524507,69	1294177,61
н230У	524510,73	1294177,78
1616	524510,98	1294168,43
н231У	524519,33	1294166,96
н232У	524524,59	1294166,34
н233У	524538,47	1294168,51
н234У	524544,58	1294169,98
н235У	524554,88	1294174,98
н220У	524562,72	1294176,00
Кадастровый номер земельного участка: 59:16:1250102:18		
Обозначение характерных точек границ	Координаты	
	X	Y
н236У	524637,60	1294192,19
399	524628,84	1294210,42
н237У	524625,81	1294216,11
н221У	524562,22	1294192,45
н220У	524562,72	1294176,00
н238У	524614,98	1294181,86
н239У	524614,06	1294185,83
н240У	524627,17	1294188,11
н241У	524626,99	1294190,46
н236У	524637,60	1294192,19
Кадастровый номер земельного участка: 59:16:1250102:22		
Обозначение характерных точек границ	Координаты	
	X	Y
н242У	524704,02	1294055,69
н243У	524704,17	1294078,75
н244У	524703,52	1294087,04
н245У	524702,74	1294094,40

490	524674,63	1294091,71
489	524672,47	1294091,74
488	524667,49	1294091,32
487	524664,38	1294090,92
486	524665,26	1294068,77
505	524638,09	1294065,81
504	524634,05	1294064,67
н246У	524635,90	1294054,75
н242У	524704,02	1294055,69
Кадастровый номер земельного участка: 59:16:1250102:69		
Обозначение характерных точек границ	Координаты	
	X	Y
н247У	524700,53	1294111,94
н248У	524694,56	1294149,55
н249У	524690,13	1294173,42
н250У	524688,12	1294178,30
н251У	524684,63	1294180,69
н252У	524678,19	1294181,00
н253У	524659,09	1294177,69
н254У	524660,37	1294171,12
н255У	524657,77	1294166,89
н256У	524658,59	1294165,72
н257У	524663,14	1294144,92
н258У	524669,48	1294125,90
н259У	524666,52	1294123,57
н260У	524645,64	1294119,62
495	524646,69	1294110,16
494	524647,02	1294106,86
492	524672,09	1294111,23
н261У	524672,66	1294106,86
н247У	524700,53	1294111,94
Кадастровый номер земельного участка: 59:16:1250102:70		
Обозначение характерных точек границ	Координаты	
	X	Y
н258У	524669,48	1294125,90
н257У	524663,14	1294144,92
н256У	524658,59	1294165,72
н255У	524657,77	1294166,89
н262У	524635,99	1294165,67
н263У	524635,90	1294167,68
н264У	524621,89	1294167,04
н265У	524621,81	1294167,92
н266У	524616,81	1294167,65
н267У	524627,69	1294130,34
н268У	524630,56	1294117,58
н260У	524645,64	1294119,62
н259У	524666,52	1294123,57
н258У	524669,48	1294125,90
Кадастровый номер земельного участка: 59:16:1250102:71		
Обозначение характерных точек границ	Координаты	
	X	Y

495	524646,69	1294110,16
н260У	524645,64	1294119,62
н268У	524630,56	1294117,58
н267У	524627,69	1294130,34
н266У	524616,81	1294167,65
н269У	524585,38	1294165,61
н270У	524585,32	1294164,39
н271У	524585,52	1294158,89
н272У	524586,04	1294156,10
н273У	524586,64	1294154,46
н274У	524588,88	1294152,97
н275У	524596,93	1294127,20
н276У	524601,56	1294109,50
н277У	524604,24	1294109,44
н278У	524605,91	1294105,67
495	524646,69	1294110,16
Кадастровый номер земельного участка: 59:16:1250102:20		
Обозначение характерных точек границ	Координаты	
	X	Y
н276У	524601,56	1294109,50
н275У	524596,93	1294127,20
н274У	524588,88	1294152,97
н273У	524586,64	1294154,46
н272У	524586,04	1294156,10
н271У	524585,52	1294158,89
н270У	524585,32	1294164,39
н279У	524553,48	1294162,41
н280У	524555,42	1294145,92
н281У	524556,28	1294142,97
н282У	524567,03	1294106,60
н276У	524601,56	1294109,50
Кадастровый номер земельного участка: 59:16:1250102:31		
Обозначение характерных точек границ	Координаты	
	X	Y
360	524789,27	1293689,50
н283У	524788,03	1293703,00
510	524778,02	1293703,60
н284У	524777,29	1293703,62
н285У	524726,16	1293704,87
516	524726,18	1293712,01
515	524695,10	1293712,14
н286У	524695,30	1293692,61
н287У	524724,66	1293693,41
н288У	524725,05	1293692,04
360	524789,27	1293689,50
Кадастровый номер земельного участка: 59:16:1250102:32		
Обозначение характерных точек границ	Координаты	
	X	Y
н289У	524791,11	1293673,46
360	524789,27	1293689,50
н288У	524725,05	1293692,04

н287У	524724,66	1293693,41
н286У	524695,30	1293692,61
н290У	524695,67	1293674,84
н291У	524739,20	1293674,92
н289У	524791,11	1293673,46
Кадастровый номер земельного участка: 59:16:1250102:33		
Обозначение характерных точек границ	Координаты	
	X	Y
н292У	524792,93	1293657,18
н289У	524791,11	1293673,46
н291У	524739,20	1293674,92
н290У	524695,67	1293674,84
н293У	524695,92	1293657,50
н292У	524792,93	1293657,18
н294У	524774,87	1293657,38
н295У	524776,33	1293658,83
н296У	524774,87	1293660,28
н297У	524773,42	1293658,83
н294У	524774,87	1293657,38
Кадастровый номер земельного участка: 59:16:1250102:34		
Обозначение характерных точек границ	Координаты	
	X	Y
59	524793,59	1293642,06
н292У	524792,93	1293657,18
н293У	524695,92	1293657,50
440	524695,23	1293642,41
439	524701,73	1293642,38
438	524716,19	1293642,12
60	524734,12	1293642,43
59	524793,59	1293642,06
Кадастровый номер земельного участка: 59:16:1250102:25		
Обозначение характерных точек границ	Координаты	
	X	Y
н298У	524742,73	1293942,12
182	524743,82	1293951,43
н89У	524745,52	1293964,32
н299У	524693,40	1293970,95
н300У	524687,28	1293971,89
н301У	524685,94	1293960,51
н302У	524685,12	1293954,20
418	524682,82	1293931,53
415	524697,79	1293930,20
н298У	524742,73	1293942,12
Кадастровый номер земельного участка: 59:16:1250102:24		
Обозначение характерных точек границ	Координаты	
	X	Y
н89У	524745,52	1293964,32
181	524747,02	1293975,71
180	524752,35	1294006,09
179	524736,27	1294008,54
178	524717,68	1294011,56

н303У	524714,10	1293996,56
н304У	524699,61	1293998,75
н299У	524693,40	1293970,95
н89У	524745,52	1293964,32
Кадастровый номер земельного участка: 59:16:1250102:441		
Обозначение характерных точек границ	Координаты	
	X	Y
184	524775,45	1293937,81
183	524772,39	1293944,97
182	524743,82	1293951,43
н298У	524742,73	1293942,12
345	524740,96	1293926,95
346	524736,93	1293892,29
347	524736,22	1293887,27
348	524738,23	1293883,36
349	524765,39	1293875,46
185	524766,64	1293883,19
184	524775,45	1293937,81
Кадастровый номер земельного участка: 59:16:1250102:74		
Обозначение характерных точек границ	Координаты	
	X	Y
н88У	524749,48	1294052,65
170	524751,13	1294052,59
169	524761,78	1294052,22
168	524763,97	1294070,83
167	524769,91	1294070,64
н87У	524770,03	1294083,56
н309У	524769,92	1294092,53
н310У	524750,09	1294091,97
н88У	524749,48	1294052,65
Кадастровый номер земельного участка: 59:16:1250102:50		
Обозначение характерных точек границ	Координаты	
	X	Y
350	524898,30	1293618,79
351	524903,84	1293649,21
н311У	524864,69	1293651,36
352	524845,90	1293652,34
н312У	524821,32	1293653,98
353	524820,22	1293654,06
354	524817,94	1293650,44
355	524811,09	1293650,82
356	524815,48	1293709,81
357	524790,12	1293721,35
358	524788,29	1293715,45
н283У	524788,03	1293703,00
360	524789,27	1293689,50
361	524791,11	1293673,46
н292У	524792,93	1293657,18
363	524793,59	1293642,06
364	524793,95	1293626,43
365	524806,63	1293627,09

366	524811,51	1293627,17
367	524819,77	1293626,60
368	524829,38	1293625,30
369	524863,24	1293622,21
350	524898,30	1293618,79
Кадастровый номер земельного участка: 59:16:1250102:92		
Обозначение характерных точек границ	Координаты	
	X	Y
272	524846,63	1294108,47
271	524845,71	1294140,81
262	524827,63	1294140,68
261	524828,15	1294134,50
н121У	524829,33	1294134,68
н120У	524829,77	1294128,16
260	524830,08	1294107,45
272	524846,63	1294108,47
н323У	524839,73	1294110,80
н324У	524839,69	1294111,78
н325У	524838,70	1294111,75
н326У	524838,74	1294110,76
Кадастровый номер земельного участка: 59:16:1250102:99		
Обозначение характерных точек границ	Координаты	
	X	Y
223	524747,59	1294103,25
222	524745,19	1294130,52
374	524740,72	1294129,74
375	524733,28	1294128,63
376	524735,09	1294102,14
223	524747,59	1294103,25
Кадастровый номер земельного участка: 59:16:1250102:151		
Обозначение характерных точек границ	Координаты	
	X	Y
377	524961,71	1293552,54
378	524939,95	1293512,97
379	524908,35	1293517,72
380	524870,75	1293538,67
381	524882,97	1293571,64
382	524894,43	1293573,18
383	524924,19	1293583,16
377	524961,71	1293552,54
384	524911,07	1293570,49
385	524909,62	1293569,03
386	524911,07	1293567,58
387	524912,53	1293569,03
Кадастровый номер земельного участка: 59:16:1250102:85		
Обозначение характерных точек границ	Координаты	
	X	Y
213	524958,15	1294116,32
212	524957,11	1294134,45
211	524956,24	1294147,52
210	524954,51	1294160,98

388	524937,77	1294160,57
389	524938,55	1294141,34
288	524934,95	1294141,06
289	524934,97	1294140,46
287	524935,58	1294133,73
286	524937,41	1294126,46
285	524938,14	1294114,55
390	524949,67	1294115,65
393	524952,66	1294115,91
213	524958,15	1294116,32
Кадастровый номер земельного участка: 59:16:1250102:17		
Обозначение характерных точек границ	Координаты	
	X	Y
394	524682,34	1294199,05
395	524680,15	1294210,02
396	524661,04	1294236,83
397	524651,68	1294247,71
398	524624,73	1294218,50
н237У	524625,81	1294216,11
399	524628,84	1294210,42
н236У	524637,60	1294192,19
400	524637,70	1294191,94
401	524638,22	1294189,97
Кадастровый номер земельного участка: 59:16:1250102:15		
Обозначение характерных точек границ	Координаты	
	X	Y
402	524741,66	1294268,83
403	524741,10	1294275,17
404	524740,29	1294288,00
405	524729,30	1294286,96
406	524710,83	1294281,21
407	524713,77	1294258,81
н409У	524714,20	1294256,28
408	524714,37	1294255,26
н210У	524714,56	1294253,89
409	524721,45	1294204,60
410	524741,62	1294207,91
411	524732,86	1294261,53
412	524732,46	1294265,27
413	524738,50	1294265,89
414	524738,23	1294268,53
402	524741,66	1294268,83
Кадастровый номер земельного участка: 59:16:1250102:104		
Обозначение характерных точек границ	Координаты	
	X	Y
415	524697,79	1293930,20
418	524682,82	1293931,53
419	524681,52	1293920,05
420	524681,72	1293920,04
421	524697,53	1293919,37
422	524697,60	1293922,40

415	524697,79	1293930,20
Кадастровый номер земельного участка: 59:16:1250102:27		
Обозначение характерных точек границ	Координаты	
	X	Y
423	524734,21	1293873,10
346	524736,93	1293892,29
345	524740,96	1293926,95
424	524731,38	1293924,92
425	524700,51	1293918,86
421	524697,53	1293919,37
420	524681,72	1293920,04
420	524681,52	1293920,05
427	524680,61	1293911,47
428	524681,49	1293910,59
429	524680,34	1293909,44
430	524680,00	1293906,52
431	524682,35	1293906,22
432	524681,30	1293898,26
433	524685,00	1293897,80
434	524683,20	1293882,79
435	524690,33	1293881,62
436	524689,96	1293878,96
437	524707,62	1293876,88
423	524734,21	1293873,10
Кадастровый номер земельного участка: 59:16:1250102:35		
Обозначение характерных точек границ	Координаты	
	X	Y
61	524734,49	1293628,36
60	524734,12	1293642,43
438	524716,19	1293642,12
439	524701,73	1293642,38
440	524695,23	1293642,41
441	524696,07	1293627,41
442	524711,17	1293627,49
443	524717,88	1293628,18
444	524726,54	1293628,79
61	524734,49	1293628,36
Кадастровый номер земельного участка: 59:16:1250102:49		
Обозначение характерных точек границ	Координаты	
	X	Y
445	524892,93	1293577,25
446	524896,57	1293606,43
350	524898,30	1293618,79
369	524863,24	1293622,21
368	524829,38	1293625,30
367	524819,77	1293626,60
366	524811,51	1293627,17
365	524806,63	1293627,09
364	524793,95	1293626,43
447	524793,59	1293612,89
448	524794,05	1293602,13



449	524794,16	1293601,34
450	524813,85	1293599,32
н438У	524876,60	1293579,51
451	524882,34	1293577,70
445	524892,93	1293577,25
Кадастровый номер земельного участка: 59:16:1250102:14		
Обозначение характерных точек границ	Координаты	
	X	Y
402	524741,66	1294268,83
414	524738,23	1294268,53
413	524738,50	1294265,89
412	524732,46	1294265,27
411	524732,86	1294261,53
410	524741,62	1294207,91
452	524762,69	1294210,14
453	524763,44	1294213,88
455	524761,54	1294233,28
456	524760,71	1294241,78
457	524759,63	1294252,40
458	524755,57	1294252,04
459	524755,05	1294257,63
461	524753,48	1294268,53
463	524750,69	1294268,25
464	524750,02	1294276,01
464	524750,02	1294276,01
н475У	524743,77	1294275,58
н476У	524742,39	1294288,21
403	524740,29	1294288,00
н477У	524741,21	1294275,18
402	524741,66	1294268,83
Кадастровый номер земельного участка: 59:16:1250102:315		
Обозначение характерных точек границ	Координаты	
	X	Y
11	524905,24	1293255,57
465	524905,06	1293295,59
2	524860,00	1293294,97
1	524860,22	1293255,56
11	524905,24	1293255,57
Кадастровый номер земельного участка: 59:16:1250102:103		
Обозначение характерных точек границ	Координаты	
	X	Y
466	524810,01	1293294,92
16	524809,56	1293334,24
19	524747,16	1293332,93
467	524747,52	1293294,66
466	524810,01	1293294,92
Кадастровый номер земельного участка: 59:16:1250102:39		
Обозначение характерных точек границ	Координаты	
	X	Y
468	524807,91	1293541,58
469	524808,53	1293559,41

470	524746,75	1293559,89
471	524746,74	1293562,52
н36У	524742,83	1293562,72
473	524732,78	1293562,10
474	524712,86	1293560,73
475	524700,99	1293560,13
476	524702,00	1293540,88
477	524740,54	1293541,89
478	524771,19	1293540,10
468	524807,91	1293541,58
Кадастровый номер земельного участка: 59:16:1250102:434		
Обозначение характерных точек границ	Координаты	
	X	Y
172	524735,07	1294052,82
171	524735,09	1294053,14
479	524735,56	1294061,65
480	524733,32	1294061,88
481	524734,80	1294076,19
482	524721,91	1294077,53
483	524720,45	1294063,17
484	524720,08	1294056,12
485	524719,83	1294054,23
173	524730,37	1294053,22
172	524735,07	1294052,82
Кадастровый номер земельного участка: 59:16:1250102:21		
Обозначение характерных точек границ	Координаты	
	X	Y
486	524665,26	1294068,77
487	524664,38	1294090,92
488	524667,49	1294091,32
489	524672,47	1294091,74
490	524674,63	1294091,71
н261У	524672,66	1294106,86
492	524672,09	1294111,23
494	524647,02	1294106,86
495	524646,69	1294110,16
496	524625,83	1294108,01
н278У	524605,91	1294105,67
497	524605,61	1294105,54
498	524602,73	1294100,78
499	524601,52	1294098,14
500	524607,99	1294073,04
501	524610,23	1294073,74
502	524619,61	1294076,14
503	524624,07	1294062,63
504	524634,05	1294064,67
505	524638,09	1294065,81
486	524665,26	1294068,77
Кадастровый номер земельного участка: 59:16:1250102:30		
Обозначение характерных точек границ	Координаты	
	X	Y

510	524778,02	1293703,60
н284У	524777,29	1293703,62
511	524777,25	1293717,29
65	524744,58	1293721,39
512	524733,62	1293722,76
513	524724,11	1293732,47
514	524694,93	1293731,81
515	524695,10	1293712,14
516	524726,18	1293712,01
517	524726,16	1293704,87
510	524778,02	1293703,60
518	524748,89	1293716,78
519	524747,44	1293715,33
520	524745,98	1293716,78
521	524747,44	1293718,24
Кадастровый номер земельного участка: 59:16:1250102:41		
Обозначение характерных точек границ	Координаты	
	X	Y
532	524771,61	1293483,06
533	524771,82	1293514,06
541	524703,76	1293516,79
542	524703,94	1293498,81
543	524703,93	1293498,58
н872У	524703,86	1293497,12
544	524703,61	1293494,13
545	524703,91	1293482,52
546	524728,78	1293483,42
н315У	524769,53	1293483,08
532	524771,61	1293483,06
Кадастровый номер земельного участка: 59:16:1250102:84		
Обозначение характерных точек границ	Координаты	
	X	Y
207	524974,52	1294117,42
н102У	524973,11	1294134,29
208	524970,80	1294161,94
н103У	524961,47	1294161,35
210	524954,51	1294160,98
211	524956,24	1294147,52
212	524957,11	1294134,45
213	524958,15	1294116,32
214	524965,61	1294116,90
215	524968,60	1294117,19
207	524974,52	1294117,42

## Чертеж уточняемых и исправляемых земельных участков 59:16:1250102



Масштаб 1:1500

**Условные обозначения**

- - Кадастровый номер земельного участка
- - Граница земельного участка по сведениям ЕГРН
- - Кадастровый номер земельного участка
- - Устанавливаемая красная линия

- - Граница кадастрового квартала
- - Граница уточняемого/исправляемого земельного участка
- - Граница проектирования

Выносной лист 1



Масштаб 1:1000

Условные обозначения

- - Кадастровый номер земельного участка
- - Граница кадастрового квартала
- - Граница уточняемого/исправляемого земельного участка
- - Устанавливаемая красная линия

- - Кадастровый номер земельного участка
- - Граница земельного участка по сведениям ЕГРН
- - Граница проектирования



Масштаб 1:1000

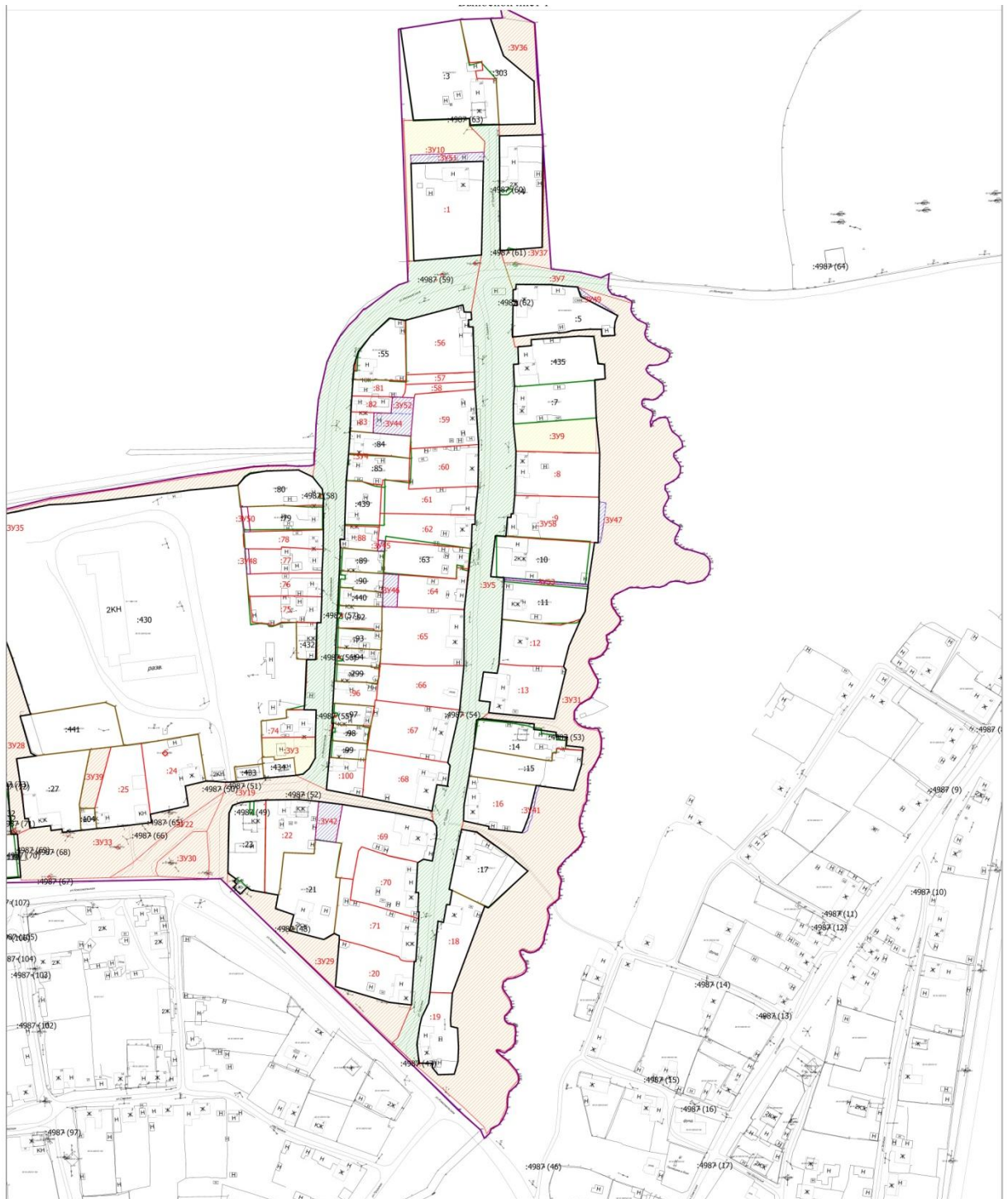
## Условные обозначения

- |     |  |     |                                 |
|-----|--|-----|---------------------------------|
| 002 | - Кадастровый номер земельного участка                 | —   | - Граница кадастрового квартала |
| —   | - Граница земельного участка по сведениям ЕГРН         | 003 | - Образаемый земельный участок  |
| —   | - Граница уточняемого/исправляемого земельного участка | —   | - Граница проектирования        |
| —   | - Устанавливаемая красная линия                        |     |                                 |









Масштаб 1:900

Условные обозначения

- - Образующий земельный участок
- - Граница земельного участка по сведениям ЕГРН
- - Кадастровый номер земельного участка
- - Образующий земельный участок для индивидуального жилищного строительства
- - Образующий земельный участок Земельные участки (территории) общего пользования
- - Граница проектирования
- - Граница кадастрового квартала
- - Территория перераспределяемого земельного участка
- - Граница уточняемого/исправляемого земельного участка
- - Образующий земельный участок улично-дорожной сети
- - Граница образуемого земельного участка
- - Устанавливаемая красная линия

# Чертеж красных линий 59:16:1250102

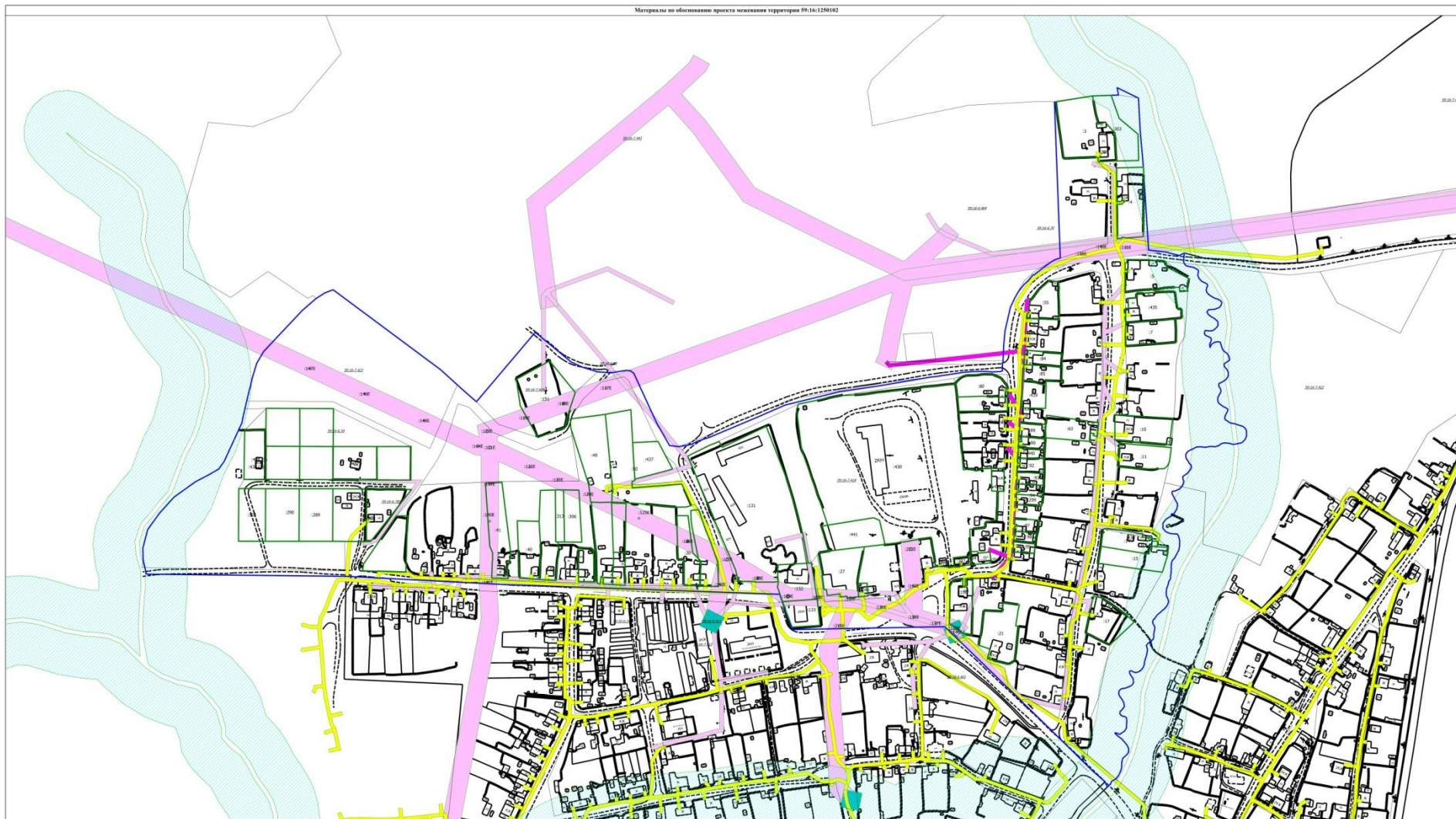


Масштаб 1:1500

### Условные обозначения

- Граница кадастрового квартала
- Граница земельного участка по сведениям ЕГРН
- Образуемый земельный участок
- Граница проектирования

- Поворотная точка красной линии
- Граница уточняемого/исправляемого земельного участка
- Граница образуемого земельного участка
- Проектируемая красная линия



Масштаб 1:1500

Условные обозначения

- Граница кадастрового квартала
- Территориальная зона 59:16-7.413 — Общественно-деловая зона
- Охранная зона КТП
- Водоохранная зона бассейна реки

- ОХРАННАЯ ЗОНА ВЛ
- Охранная зона Сооружение
- Охранная зона распределительного газопровода