



**АДМИНИСТРАЦИЯ
ВЕРЕЩАГИНСКОГО
ГОРОДСКОГО ОКРУГА
ПЕРМСКОГО КРАЯ**

ул. Ленина, д. 26, г. Верещагино, 617120
тел. (34 254) 3-35-50, факс 3-38-00

ОГРН 1195958041840 КПП 593301001 ИНН 5933012211
veradm@vereschagino.permkrai.ru

14.06.2023 № 254-01-46-1037

На № 40117 от 07.06.2023

АО «Газпром газораспределение
Пермь»

РЕШЕНИЕ
о размещении объектов

г. Верещагино

Администрация Верещагинского городского округа Пермского края
(наименование уполномоченного органа, принимающего решение о размещении объектов)

Разрешает акционерному обществу «Газпром газораспределение Пермь»
(наименование заявителя)

614097, г. Пермь, ул. Подлесная, 43, офис 304, тел. 89223761411, e-mail:
demidovaov@геоинженер.рф
(его почтовый индекс и адрес, телефон, адрес электронной почты)

размещение объекта: Нефтепроводы и нефтепродуктопроводы диаметром DN 300 и менее,
газопроводы и иные трубопроводы давлением до 1,2 Мпа, для размещения которых не
требуется разрешения на строительство
(наименование объекта)

на землях населенных пунктов, площадь 1206 кв. м.
(на землях, находящихся в государственной или муниципальной собственности согласно
сведениям Единого государственного реестра недвижимости)

на срок 12 месяцев

Местоположение: Пермский край, Верещагинский городской округ, д. Бородули, ул. Лесная,
в районе дома 286, в кадастровом квартале 59:16:1740101
(адрес места размещения объектов согласно сведениям
Единого государственного реестра недвижимости)

Приложение: схема предполагаемых к использованию земель или части земельного участка
(схема предполагаемых к использованию земель или части земельного участка или сведения
из Единого государственного реестра недвижимости)

Глава городского округа-
глава администрации Верещагинского
городского округа Пермского края

Еговцева Ольга Михайловна
(34 254) 3-34-35



Документ подписан
электронной подписью

СВЕДЕНИЯ О СЕРТИФИКАТЕ ЭП

Сертификат: 2786DBFC01284A34A46C982F38415193
Владелец: Кондратьев Сергей Владимирович
Действителен с 13-12-2022 до 07-03-2024

С.В. Кондратьев



Схема предполагаемых к использованию земель или части земельного участка

Объект: газопровод для транспортировки природного газа под давлением до 1.2 Мпа включительно

Местоположение: Пермский край, г.о. Верещагинский, д. Бородули, ул. Лесная, в районе дома 286

Площадь земель или части земельного участка, кв.м.: 1206

Категория земель: земли населённых пунктов

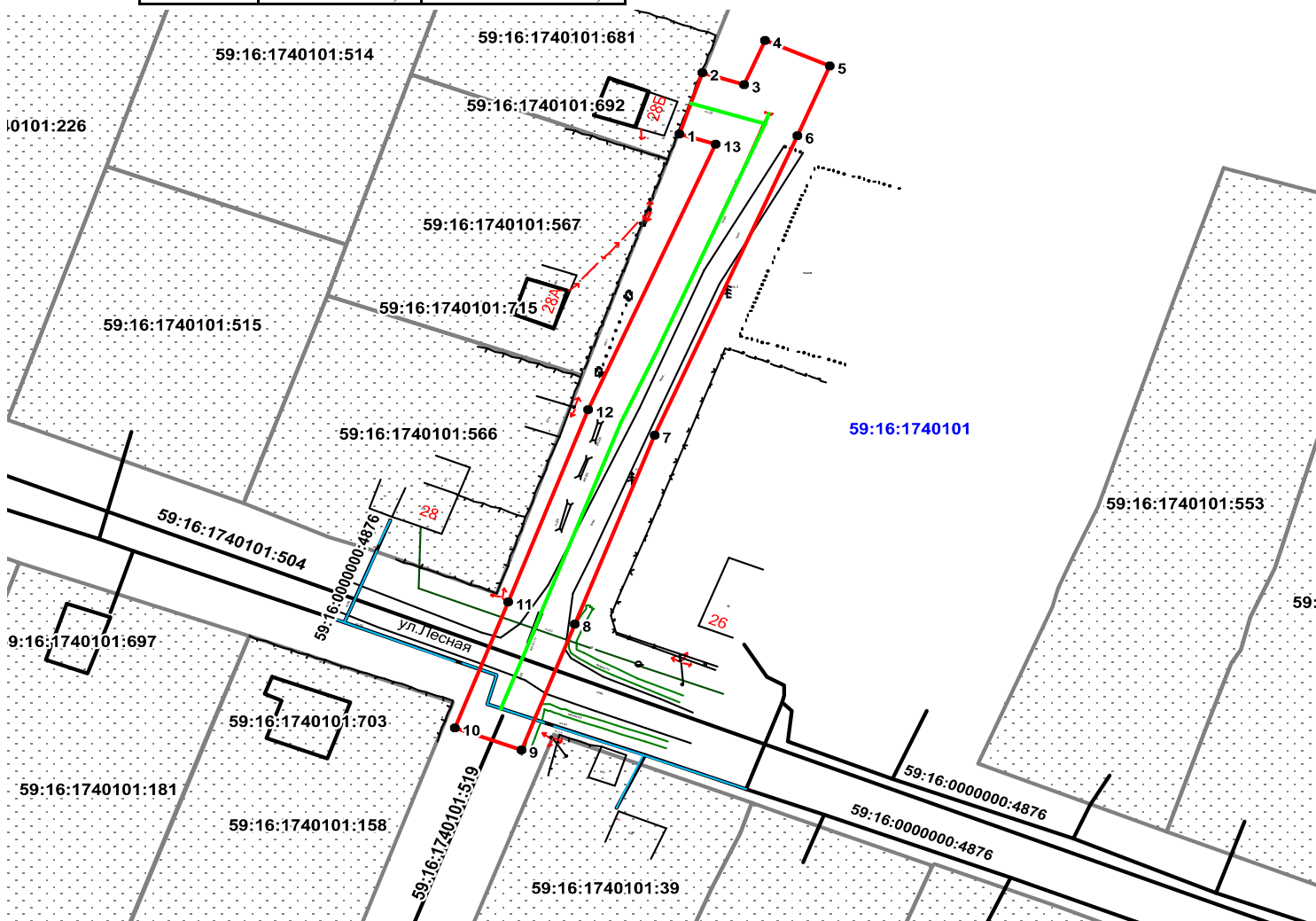
Вид разрешенного использования: для строительства газопровода



Обозначение характерных точек границ	Координаты (МСК-59), м	
	X	Y
1	525737,01	1320832,35
2	525746,45	1320835,69
3	525744,66	1320841,46
4	525751,36	1320844,28
5	525747,48	1320853,50
6	525736,60	1320848,92
7	525690,02	1320828,96
8	525660,50	1320817,91
9	525641,03	1320810,60
10	525644,53	1320801,25
11	525664,02	1320808,55
12	525693,86	1320819,72
13	525735,39	1320837,57

Описание границ смежных землепользователей









от т. 1 до т.2 земельный участок с кадастровым номером 59:16:1740101:681
от т. 2 до т.1 земли общего пользования



Масштаб 1:1000

Заявитель  /А.В. Крапивин /

Верно

- Условные обозначения:**
-  граница предполагаемых к использованию земель
 -  граница учтенных земельных участков
 -  граница кадастрового квартала
 -  проектируемый газопровод
 -  существующий газопровод
 -  ОКС
 -  кадастровый номер земельного участка
 -  номер кадастрового квартала

59:16:1740101:681 номер кадастрового квартала

