

**АДМИНИСТРАЦИЯ
ВЕРЕЩАГИНСКОГО
ГОРОДСКОГО ОКРУГА
ПЕРМСКОГО КРАЯ**

ул. Ленина, д. 26, г. Верещагино, 617120
тел. (34 254) 3-35-50, факс 3-38-00
ОГРН 1195958041840 КПП 593301001 ИНН 5933012211
veradm@vereschagino.permkrai.ru

АО «Газпром газораспределение
Пермь»

19.12.2022 № 254-01-46-2079

На № 31515с от 13.12.2022

РЕШЕНИЕ

о размещении объекта

г. Верещагино

Администрация Верещагинского городского округа Пермского края
(наименование уполномоченного органа, принимающего решение о размещении объектов)

Разрешает акционерному обществу «Газпром газораспределение Пермь»
(наименование заявителя)

614097, г. Пермь, ул. Подлесная, 43, офис 304, тел. 89223761411, e-mail:
vinchakovaoo@геоинженер.рф
(его почтовый индекс и адрес, телефон, адрес электронной почты)

размещение объекта: газопроводы давлением до 1,2 Мпа, для размещения которых не
требуется разрешения на строительство
(наименование объекта)

на землях населенных пунктов, площадь 24 кв. м.
(на землях, находящихся в государственной или муниципальной собственности согласно
сведениям государственного кадастра недвижимости)

на срок 12 месяцев

Местоположение: Пермский край, Верещагинский городской округ, г. Верещагино, ул.
Железнодорожная (подключение в районе дома 44/2)
(адрес места размещения объектов согласно сведениям государственного
кадастра недвижимости)

Приложение: схема предполагаемых к использованию земель или части земельного участка
(схема предполагаемых к использованию земель или части земельного участка, или
кадастровая выписка о земельном участке, или кадастровый паспорт земельного участка)

Глава городского округа-
глава администрации Верещагинского
городского округа Пермского края



С.В. Кондратьев

Еговцева Ольга Михайловна
(34 254) 3-34-35



Схема предполагаемых к использованию земель или части земельного участка

Объект: газопровод для транспортировки природного газа под давлением до 1.2 Мпа включительно

Местоположение: Пермский край, г.о. Верещагинский, г. Верещагино, ул. Железнодорожная (подключение в районе дома 44/2)

Площадь земель или части земельного участка, кв.м **24**

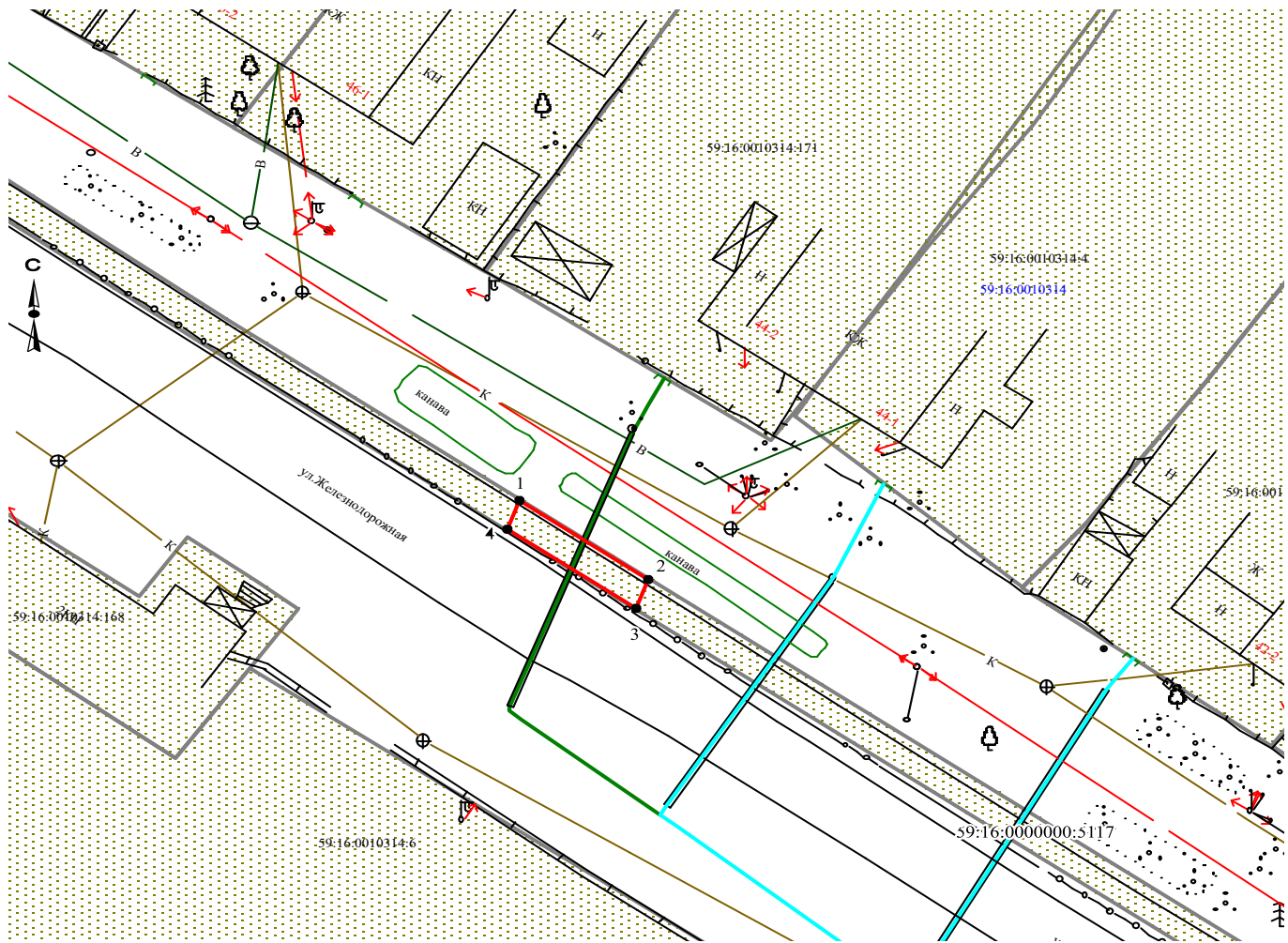
Категория земель: земли населённых пунктов

Вид разрешенного использования: для строительства газопровода

Обозначение характерных точек границ	Координаты (МСК-59), м	
	X	Y
1	526784.08	1313577.19
2	526778.28	1313585.64
3	526776.09	1313584.77
4	526781.89	1313576.32

Описание границ смежных землепользователей:

- от т.1 до т.2 земли общего пользования
- от т.3 до т.4
- от т.2 до т.3 земельный участок с кадастровым номером
- от т.4 до т.1 59:16:0000000:5117








Масштаб 1:500

Заявитель  /А.В. Крапивин/

Верно

Условные обозначения:

-  граница предполагаемых к использованию земель
-  граница учтенных земельных участков
-  граница кадастрового квартала
-  проектируемый газопровод
-  существующий газопровод

59:16:0010314:171 кадастровый номер земельного участка
59:16:0010314 номер кадастрового квартала

