

**ПРОЕКТ МЕЖЕВАНИЯ ТЕРРИТОРИИ  
кадастрового квартала 59:16:1250101**

**Текстовая часть**

**Ижевск, 2023**

Согласовано	

Взам. инв. №	
--------------	--

Подп. и дата	
--------------	--

						7/2023/ЕП-49		
Изм.	Кол.уч.	Лист	№ док	Подпись	Дата			
Исполнитель	Баталова М.П.			<i>М.П. Баталова</i>	01.02.2023	Стадия	Лист	Листов
Руководит.	Дергачева Н.В.			<i>Н.В. Дергачева</i>	01.02.2023	ПМ	1	166
Н. контроль	Барбарисова В.А.			<i>В.А. Барбарисова</i>	01.02.23	Филиал ППК "Роскадастр" по Удмуртской Республике		
						Проект межевания территории кадастровых кварталов 59:16:1250101		

## СОСТАВ ПРОЕКТА

№ тома	Наименование
1	Основная часть проекта межевания территории
2	Материалы по обоснованию проекта межевания территории

## СОДЕРЖАНИЕ

№ п/п	Наименование	Лист
<b>Том 1 – Основная часть проекта межевания территории</b>		
1	Постановление администрации Верещагинского городского округа Пермского края № 254-01-01-2901 от 27.12.2022 года «О разработке документации по проекту межевания территории»	3
2	Постановление администрации Верещагинского городского округа Пермского края от 28.06.2023 года № 254-01-01-1450 «О назначении общественных обсуждений по рассмотрению проекта межевания территории»	4
<b>«Проект межевания территории. Текстовая часть»</b>		
1.1	Пояснительная записка	6
1.1.1	Основные положения	6
1.1.2	Общая характеристика объекта	8
1.1.3	Описание предлагаемых проектных решений	30
	Ведомость координат поворотных точек границ красных линий	51
1.1.4	Установление публичных сервитутов, обременений	62
1.1.5	Экспликация земельных участков фактического землепользования	63
	Экспликация формируемых земельных участков	87
	Ведомость координат поворотных точек формируемых земельных участков	94
	Ведомость координат поворотных точек исправляемых и уточняемых земельных участков	125
<b>Графическая часть</b>		
1.2.1	Чертеж исправляемых и уточняемых земельных участков (1:1300)	156
1.2.2	Чертеж образуемых земельных участков (1:1300)	159
1.2.3	Чертеж красных линий (1:1300)	162
2	<b>Том 2 - Материалы по обоснованию проекта межевания территории</b>	
2.1	Материалы по обоснованию проекта межевания территории	166

Инв. № подл.	Подп. и дата	Взам. инв. №	

										Лист
Изм.	Коп.уч.	Лист	Недоп.	Подпись	Дата					2



АДМИНИСТРАЦИЯ  
ВЕРЕЩАГИНСКОГО ГОРОДСКОГО ОКРУГА  
ПЕРМСКОГО КРАЯ

ПОСТАНОВЛЕНИЕ

27.12.2022

№ 254-01-01-2901

**О разработке документации  
по проектам межевания территории**

В целях подготовки к проведению комплексных кадастровых работ на территории Верещагинского городского округа Пермского края в г. Верещагино и с. Путино, в соответствии с Градостроительным кодексом Российской Федерации, Федеральным законом от 06 октября 2003 года №131 – ФЗ «Об общих принципах организации местного самоуправления в Российской Федерации», руководствуясь Уставом муниципального образования Верещагинский городской округ Пермского края, администрация Верещагинского городского округа ПОСТАНОВЛЯЕТ:

1. Управлению имущественных, земельных и градостроительных отношений администрации Верещагинского городского округа Пермского края организовать разработку проектов межевания территории кадастровых кварталов 59:16:0010319, 59:16:0010320, 59:16:0010321, 59:16:0010322, 59:16:0010323, 59:16:0010324, 59:16:0010325, 59:16:0010326, 59:16:0010327, 59:16:1250101, 59:16:1250102, 59:16:1250103, 59:16:1250104.


2 Настоящее постановление опубликовать в газете «Заря», разместить на официальном сайте Верещагинского городского округа Пермского края [www.veradmgo.ru](http://www.veradmgo.ru).

3. Контроль исполнения настоящего постановления возложить на начальника Управления имущественных, земельных и градостроительных отношений администрации Верещагинского городского округа Пермского края Неволina Н.В.

Глава городского округа –  
глава администрации Верещагинского  
городского округа Пермского края



С.В. Кондратьев



**АДМИНИСТРАЦИЯ  
ВЕРЕЩАГИНСКОГО ГОРОДСКОГО ОКРУГА  
ПЕРМСКОГО КРАЯ**

**ПОСТАНОВЛЕНИЕ**

28.06.2023

№ 254-01-01-1450

**О назначении общественных  
обсуждений по рассмотрению  
проектов межевания территории**

В соответствии со статьями 5.1, 43, Градостроительного кодекса Российской Федерации, Федеральным законом от 06 октября 2003 г. №131-ФЗ «Об общих принципах организации местного самоуправления в Российской Федерации», Положением о публичных слушаниях и общественных обсуждениях по вопросам градостроительной деятельности в Верещагинском городском округе Пермского края, утвержденным решением Думы Верещагинского городского округа Пермского края от 22 июня 2020 г № 22/222, Уставом муниципального образования Верещагинский городской округ Пермского края, администрация Верещагинского городского округа **ПОСТАНОВЛЯЕТ:**

1. Назначить общественные обсуждения по рассмотрению проектов межевания территории кадастровых кварталов 59:16:0010319, 59:16:0010320, 59:16:0010321, 59:16:0010322, 59:16:0010323, 59:16:0010324, 59:16:0010325, 59:16:0010326, 59:16:001327, 59:16:1250101, 59:16:1250102, 59:16:1250103.

2. Срок проведения общественных обсуждений составляет не менее четырнадцати дней и не более тридцати дней со дня опубликования настоящего постановления до дня опубликования заключения о результатах общественных обсуждений в газете «Заря» и размещения на официальном сайте Верещагинского городского округа Пермского края.

3. Общественные обсуждения провести по адресу: Пермский край, Верещагинский городской округ, г. Верещагино, ул. Ленина, д. 26.

4. Установить время приема предложений и замечаний с 30 июня 2023 года по 28 июля 2023 года.

5. Опубликовать в газете «Заря», а также разместить на официальном сайте Верещагинского городского округа Пермского края заключение о результатах общественных обсуждений.

6. Работу по организации и проведению общественных обсуждений возложить на комиссию по градостроительной деятельности Верещагинского городского округа Пермского края.



7. Комиссии в установленные сроки опубликовать в газете «Заря» и разместить на официальном сайте Верещагинского городского округа Пермского края оповещение о проведении общественных обсуждений.

8. Контроль исполнения настоящего постановления возложить на заместителя главы администрации городского округа – начальника Управления жилищно – коммунального хозяйства и инфраструктуры администрации Верещагинского городского округа Юркова Е.П.

Глава городского округа -  
глава администрации Верещагинского  
городского округа Пермского края



С.В. Кондратьев

## Пояснительная записка

### 1.1.1 Основные положения

Проект межевания территории кадастрового кварталов 59:16:1250101, разработан в рамках выполнения договора субподряда на выполнение работ по разработке проекта межевания территории 02.03.2023 №7/2023/ЕП, заключенный между ГБУ «ЦКИ ПК» и Приуральским филиалом ППК «Роскадастр».

Целью разработки проекта межевания территории является:

- установление красных линий застроенной территории объекта работ;
- определение местоположения границ, образуемых и изменяемых земельных участков.

При подготовке проекта межевания была использована следующая нормативная документация:

- Градостроительный кодекс Российской Федерации от 29.12.2004 № 190-ФЗ;
- Федеральный закон от 13.07.2015 года №218-ФЗ «О государственной регистрации недвижимости»;
- Федеральный закон от 24.07.2007 года №221-ФЗ «О кадастровой деятельности»;
- Земельный кодекс Российской Федерации от 25.10.2001 № 136-ФЗ;
- СП 42.13330.2016. Свод правил. Градостроительство. Планировка и застройка городских и сельских поселений. Актуализированная редакция СНиП 2.07.01-89;
- Инструкция о порядке проектирования и установления красных линий в городах и других поселениях Российской Федерации РДС 30-201-98;
- • Генеральный план градостроительного зонирования г. Верещагино (ОКТМО: 57712000001), утверждённый решением Думы Верещагинского городского округа Пермского края №38/332 от 27.05.2021 г.;
- Правила землепользования и застройки Верещагинского городского округа Пермского края, утвержденные постановлением администрации Верещагинского городского округа Пермского края от 10.02.2022 № 254-01-01-250;
- Приказ Министерства строительства и жилищно-коммунального хозяйства РФ от 25.04.2017 года №738/пр «Об утверждении видов элементов планировочной структуры»;
- Приказ Министерства строительства и жилищно-коммунального хозяйства России от 25.04.2017 года №739/пр «Об утверждении требований к цифровым топографическим картам и цифровым топографическим планам, используемым при подготовке графической части документации по планировке территории»;
- Приказ Федеральной службы государственной регистрации, кадастра и картографии от 23.10.2020 года №П/0393 «Об утверждении требований к точности и методам определения координат характерных точек границ земельного участка, требований к точности и методам определения координат характерных точек контура здания, сооружения или объекта незавершенного строительства на земельном участке, а также требований к определению площади здания, сооружения, помещения, машино-места»;
- Приказ Минэкономразвития России от 06.11.2019 года №728 «Об утверждении формы сведений о выявленных расположенных в границах выполнения комплексных кадастровых работ земельных участках, сведения о которых отсутствуют в Едином государственном реестре недвижимости и в отношении которых у использующих их лиц отсутствуют документы, устанавливающие или подтверждающие право пользования земельным участком, в том числе на условиях сервитута, либо иные документы, допускающие в соответствии с земельным законодательством использование земельных участков без предоставления или установления сервитута, а также зданиях, сооружениях, объектах незавершенного строительства, сведения о которых отсутствуют в Едином государственном реестре недвижимости и в отношении которых у использующих их лиц отсутствуют правоустанавливающие или правоудостоверяющие документы»;

- Постановление Правительства Пермского края от 24.06.2015 года №416-п «Об утверждении Типового регламента работы согласительной комиссии по согласованию местоположения границ земельных участков при выполнении комплексных кадастровых работ на территории Пермского края»;

При разработке проекта использованы следующие исходные данные:

- 1) Постановление администрации Верещагинского городского округа Пермского края от 27.12.2022 № 254-01-01-2901 «О разработке документации по проектам межевания территории»;

- 2) Кадастровый план территории кадастрового квартала 59:16:1250101 от 19.12.202 № КУВИ-001/2022-225564749;

- 3) Выписки из Единого государственного реестра недвижимости на земельные участки расположенные в кадастровом квартале 59:16:1250101.

- 4) Топографическая съемка произведенная в декабре 2022 года.

### 1.1.2 Общая характеристика объекта проектирования

Проектируемая территория расположена в территории кадастрового квартала 59:16:1250101, границы которого расположены в с. Путино Верещагинского района Пермского края, село расположено на левом берегу реки Лысьва, примерно в 25 км к западу от города Верещагино. Ближайшая железнодорожная станция — о. п. Путино, расположена в 10 км к юго-востоку от села; примерно на таком же расстоянии расположена и ж/д станция Бородулино.



Рис.1 Местоположение территории проектирования

Площадь территории в утвержденных границах проектирования составляет 29,72 га (297 200 м<sup>2</sup>). Граница территории в утвержденных границах проектирования является застроенной, имеется сложившееся землепользование, представлено в основном для индивидуального жилищного строительства и одноэтажной многоквартирной жилой застройки.

В соответствии с Правилами землепользования и застройки Верещагинского городского округа, утвержденных Постановлением Администрации Верещагинского городского округа Пермского края, рассматриваемая территория расположена в границах территориальных зон:

- Зона застройки индивидуальными жилыми домами (Ж 3);
- Зона озелененных территорий общего пользования (Р 1);
- Зона отдыха (Р 2);
- Зона застройки малоэтажными жилыми домами (до 4 этажей, включая мансардный) (Ж 2);
- Многофункциональная общественно-деловая зона (ОД 1).



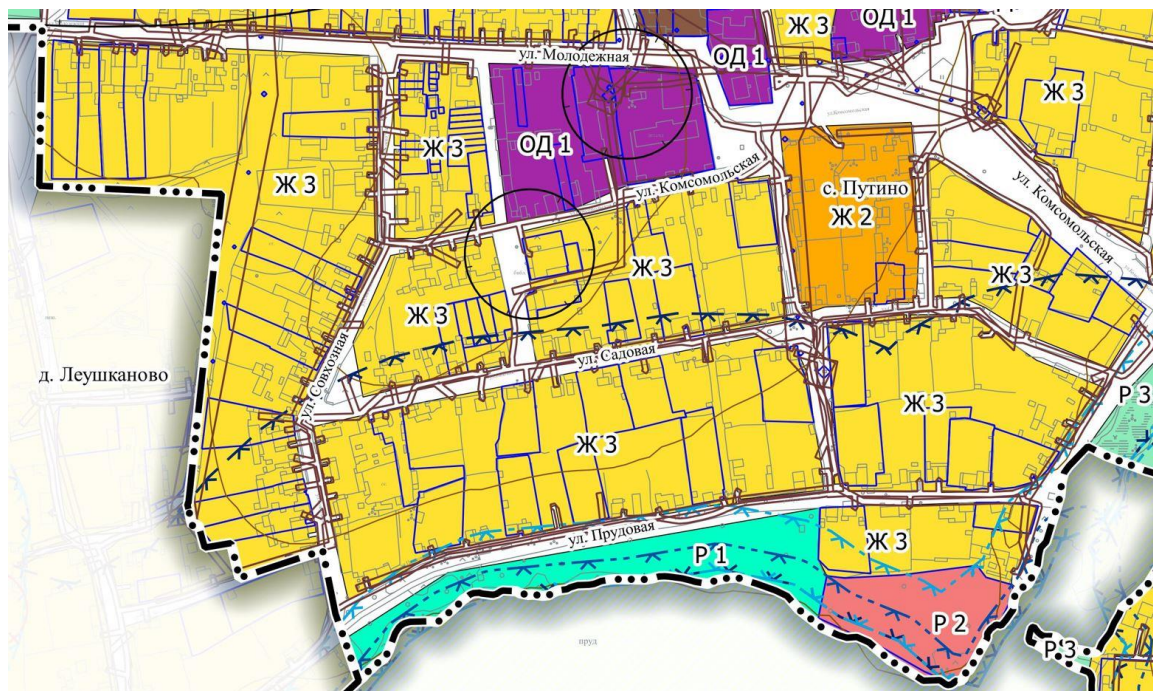


Рис.2 Фрагмент карты градостроительного зонирования г. Верещагино

**Основные виды разрешенного использования земельных участков и объектов капитального строительства:**

- Для индивидуального жилищного строительства 2.1
- Малоэтажная многоквартирная жилая застройка 2.1.1
- Для ведения личного подсобного хозяйства 2.2
- Блокированная жилая застройка 2.3
- Размещение гаражей для собственных нужд 2.7.2
- Предоставление коммунальных услуг 3.1.1
- Социальное обслуживание 3.2
- Здравоохранение 3.4
- Образование и просвещение 3.5
- Культурное развитие 3.6
- Земельные участки (территории) общего пользования 12.0
- Улично-дорожная сеть 12.0.1
- Благоустройство территории 12.0.2
- Специальная деятельность 12.2
- Ведение огородничества 13.1
- Ведение садоводства 13.2

Предельные (минимальные и (или) максимальные) размеры земельных участков и предельные параметры разрешенного строительства (основные виды разрешенного использования) для зоны ЖЗ:

Виды разрешенного использования и код	Предельные (минимальные и (или) максимальные) размеры земельных участков, в том числе их площадь
Для индивидуального жилищного строительства (2.1)	Предельные минимальные размеры земельных участков: длина – 14 м; ширина – 14 м. Предельные максимальные размеры земельных

	<p>участков- не устанавливаются.</p> <p>Минимальная площадь земельного участка г. Верещагино – 200 кв.м.</p> <p>Остальные населенные пункты 500 кв. м.</p> <p>Максимальная площадь земельного участка г. Верещагино – 2000 кв.м.</p> <p>Остальные населённые пункты - 3000 кв.м.</p> <p>Для земельных участков, поставленных на государственный кадастровый учет до принятия настоящих Правил землепользования и застройки предельные максимальные и минимальные размеры земельных участков не подлежат установлению.</p>
Малозэтажная многоквартирная жилая застройка (2.1.1)	<p>Минимальная площадь земельного участка – 300 кв.м.</p> <p>Максимальная площадь земельного участка – 1га.</p> <p>Предельные минимальные и максимальные размеры земельных участков - не подлежат установлению.</p>
Для ведения личного подсобного хозяйства (2.2.)	<p>Предельные минимальные размеры земельных участков:</p> <p>длина – 15 м;</p> <p>ширина – 10 м.</p> <p>Предельные максимальные размеры земельных участков - не подлежат установлению.</p> <p>Минимальная площадь земельного участка – 150 кв.м.</p> <p>Максимальная площадь земельного участка – 5000 кв.м. (для всех населенных пунктов кроме г. Верещагино).</p> <p>Для земельных участков, поставленных на государственный кадастровый учет до принятия настоящих Правил землепользования и застройки предельные максимальные и минимальные размеры земельных участков не подлежат установлению.</p>
Блокированная жилая застройка (2.3.)	<p>Предельные минимальные размеры земельных участков:</p> <p>длина – 15 м;</p> <p>ширина – 15 м.</p> <p>Предельные максимальные размеры земельных участков - не подлежат установлению.</p> <p>Минимальная площадь земельного участка – 100 кв.м.</p> <p>Максимальная площадь земельного участка – 5000 кв.м. Для земельных участков, поставленных на государственный кадастровый учет до принятия настоящих Правил землепользования и застройки предельные максимальные и минимальные</p>

	размеры земельных участков не подлежат установлению.
Предоставление коммунальных услуг (3.1.1.)	Предельные минимальные и максимальные размеры земельных участков не подлежат установлению. Минимальная площадь земельного участка – 0,01 га. Максимальная площадь земельного участка – не подлежит установлению.
Социальное обслуживание (3.2)	Предельные минимальные/максимальные размеры земельных участков не подлежат установлению. Минимальная площадь земельного участка – 50 кв.м. Максимальная площадь земельного участка – не подлежит установлению.
Здравоохранение (3.4)	Предельные минимальные/максимальные размеры земельных участков не подлежат установлению. Минимальная площадь земельного участка – 500 кв.м. Максимальная площадь земельного участка – не подлежит установлению.
Образование и просвещение (3.5)	Предельные минимальные размеры земельных участков - не подлежат установлению. Минимальная площадь земельного участка – 100 м. Максимальная площадь земельного участка- 3 га.
Культурное развитие (3.6.)	Предельные минимальные/максимальные размеры земельных участков не подлежат установлению. Минимальная площадь земельного участка – 500 кв.м. Максимальная площадь земельного участка – 0,5 га.
Земельные участки (территории) общего пользования (12.0)	Предельные минимальные/максимальные размеры земельных участков - не подлежат установлению.
Улично-дорожная сеть (12.0.1)	Не подлежат установлению.
Благоустройство территории (12.0.2)	Не подлежат установлению.
Специальная деятельность (12.2)	Предельные минимальные/максимальные размеры земельных участков - не подлежат установлению.
Ведение огородничества (13.1)	Предельные минимальные/максимальные размеры земельных участков не подлежат установлению. Минимальная площадь земельного участка - 80 кв.м. Максимальная площадь земельного участка - 2000 кв.м.
Ведение садоводства (13.2)	Предельные минимальные/максимальные размеры земельных участков не подлежат установлению. Минимальная площадь земельного участка – 200 кв.м. Максимальная площадь земельного участка – 1000 кв.м.

**Условно разрешенные виды разрешенного использования земельных участков и объектов капитального строительства:**

- Хранение и переработка сельскохозяйственной продукции 1.15
- Административные здания организаций, обеспечивающих предоставление коммунальных услуг 3.1.2
- Бытовое обслуживание 3.3
- Религиозное использование 3.7
- Амбулаторное ветеринарное обслуживание 3.10.1
- Деловое управление 4.1
- Рынки 4.3
- Магазины 4.4
- Банковская и страховая деятельность 4.5
- Общественное питание 4.6
- Гостиничное обслуживание 4.7
- Спорт 5.1
- Строительная промышленность 6.6
- Склады 6.9
- Стоянка транспортных средств 4.9.2
- Обеспечение внутреннего правопорядка 8.3

Предельные (минимальные и (или) максимальные) размеры земельных участков и предельные параметры разрешенного строительства (условно разрешенные виды) для зоны ЖЗ:

<b>Виды разрешенного использования и код</b>	<b>Предельные (минимальные и (или) максимальные) размеры земельных участков, в том числе их площадь</b>
Хранение и переработка сельскохозяйственной продукции (1.15)	Минимальная площадь земельного участка – 1000 кв. м Максимальная площадь земельного участка – не подлежит установлению. Предельные минимальные и максимальные размеры земельных участков - не подлежат установлению.
Административные здания организаций, обеспечивающих предоставление коммунальных услуг (3.1.2)	Предельные минимальные/максимальные размеры земельных участков не подлежат установлению. Минимальная площадь земельного участка – 500 кв. м. Максимальная площадь земельного участка – не подлежит установлению.
Бытовое обслуживание (3.3)	Предельные минимальные/максимальные размеры земельных участков не подлежат установлению. Минимальная площадь земельного участка – 500 кв.м. Максимальная площадь земельного участка – 4000 кв.м.
Религиозное использование (3.7)	Предельные минимальные/максимальные размеры земельных участков не подлежат установлению. Минимальная площадь земельного участка – 500 кв.м. Максимальная площадь земельного участка – 0,3



	га.
Амбулаторное ветеринарное обслуживание (3.10.1)	Предельные минимальные/максимальные размеры земельных участков не подлежат установлению. Предельные максимальные размеры земельных участков - не подлежат установлению. Минимальная площадь земельного участка – 200 кв.м. Максимальная площадь земельного участка – 5 га.
Деловое управление (4.1)	Предельные минимальные/максимальные размеры земельных участков не подлежат установлению. Минимальная площадь земельного участка – 0,05 га. Максимальная площадь земельного участка – 0,5 га
Рынки (4.3)	Предельные минимальные и максимальные размеры земельных участков не подлежат установлению. Минимальная площадь земельного участка – 0,01 га. Максимальная площадь земельного участка – 1 га.
Магазины	Предельные минимальные и максимальные размеры земельных участков не подлежат установлению. Минимальная площадь земельного участка – 0,01 га. Максимальная площадь земельного участка – 0,2 га.
Банковская и страховая деятельность (4.5)	Предельные минимальные/максимальные размеры земельных участков не подлежат установлению. Минимальная площадь земельного участка – 0,05 га. Максимальная площадь земельного участка – 1 га.
Общественное питание (4.6)	Предельные минимальные/максимальные размеры земельных участков не подлежат установлению. Минимальная площадь земельного участка – 0,02 га. Максимальная площадь земельного участка – не подлежит установлению.
Гостиничное обслуживание (4.7)	Предельные минимальные/максимальные размеры земельных участков не подлежат установлению. Минимальная площадь земельного участка – 0,05 га. Максимальная площадь земельного участка – 0,7 га.
Спорт (5.1)	Предельные минимальные и максимальные размеры земельных участков не подлежат установлению. Минимальная площадь земельного участка – 0,01

	га. Максимальная площадь земельного участка – 5 га.
Строительная промышленно (6.6)	Предельные минимальные и максимальные размеры земельных участков не подлежат установлению. Минимальная площадь земельного участка – 1000 кв.м. Максимальная площадь земельного участка – 70 000 кв. м.
Склады (6.9)	Предельные минимальные/максимальные размеры земельных участков не подлежат установлению. Предельные максимальные размеры земельных участков - не подлежат установлению. Минимальная площадь земельного участка – не установлены Максимальная площадь земельного участка – не установлены.
Стоянка транспортных средств (4.9.2)	Предельные минимальные и максимальные размеры земельных участков не подлежат установлению. Минимальная площадь земельного участка – 1000 кв.м. Максимальная площадь земельного участка – 1 га.
Обеспечение внутреннего правопорядка (8.3)	Предельные минимальные/максимальные размеры земельных участков не подлежат установлению. Предельные максимальные размеры земельных участков - не подлежат установлению. Минимальная площадь земельного участка – 100 кв.м. Максимальная площадь земельного участка – 10 500 кв.м.

**Основные виды разрешенного использования земельных участков и объектов капитального строительства для зон Р-1:**

- Предоставление коммунальных услуг 3.1.1
- Отдых (рекреация) 5.0
- Земельные участки (территории) общего пользования 12.0
- Улично-дорожная сеть 12.0.1
- Благоустройство территории 12.0.2

Предельные (минимальные и (или) максимальные) размеры земельных участков и предельные параметры разрешенного строительства (основные виды разрешенного использования) для зон Р-1:

Виды разрешенного использования и код	Предельные (минимальные и (или) максимальные) размеры земельных участков, в том числе их площадь
Предоставление коммунальных услуг (3.1.1)	Минимальная площадь земельного участка – 0,01

	<p>га.</p> <p>Максимальная площадь земельного участка – не подлежит установлению.</p> <p>Минимальный отступ – от границ смежного земельного участка до основного строения – 5 м.</p>
Отдых (рекреация) (5.0)	<p>Минимальная площадь земельного участка – 1000 кв.м.</p> <p>Максимальная площадь земельного участка – 5 га.</p> <p>Минимальный отступ – от границ смежного земельного участка до основного строения – не подлежит установлению.</p>
Земельные участки (территории) общего пользования (12.0)	<p>Предельные минимальные/максимальные размеры земельных участков - не подлежат установлению.</p> <p>Минимальный отступ – от границ смежного земельного участка до основного строения – не подлежит установлению.</p>
Улично-дорожная сеть (12.0.1)	<p>Предельные минимальные/максимальные размеры земельных участков - не подлежат установлению.</p> <p>Минимальный отступ – от границ смежного земельного участка до основного строения – не подлежит установлению.</p>
Благоустройство территории (12.0.2)	<p>Предельные минимальные/максимальные размеры земельных участков - не подлежат установлению.</p> <p>Минимальный отступ – от границ смежного земельного участка до основного строения – не подлежит установлению.</p>

**Условно разрешенные виды разрешенного использования земельных участков и объектов капитального строительства для зон Р-1:**

- Специальная деятельность 12.2

Предельные (минимальные и (или) максимальные) размеры земельных участков и предельные параметры разрешенного строительства (условно разрешенные виды) для зон Р-1:

<b>Виды разрешенного использования и код</b>	<b>Предельные (минимальные и (или) максимальные) размеры земельных участков, в том числе их площадь</b>
Специальная деятельность (12.2)	<p>Предельные минимальные/максимальные размеры земельных участков - не подлежат установлению.</p> <p>Минимальный отступ – от границ смежного земельного участка до основного строения – не подлежит установлению.</p>

**Основные виды разрешенного использования земельных участков и объектов капитального строительства для зоны ОД1:**

- Блокированная жилая застройка 2.3
- Предоставление коммунальных услуг 3.1.1
- Социальное обслуживание 3.2
- здравоохранение 3.4
- Стационарное медицинское обслуживание 3.4.2
- Образование и просвещение 3.5
- Культурное развитие 3.6
- Религиозное использование 3.7
- Обеспечение научной деятельности 3.9
- Предпринимательство 4.0
- Деловое управление 4.1
- Объекты торговли (торговые центры, торгово-развлекательные центры) 4.2
- Рынки 4.3
- Магазины 4.4
- Гостиничное обслуживание 4.7
- Служебные гаражи 4.9
- Объекты дорожного сервиса 4.9.1
- Стоянка транспортных средств 4.9.2.
- Спорт 5.1
- Обеспечение внутреннего правопорядка 8.3
- Земельные участки (территории) общего пользования 12.0
- Улично-дорожная сеть 12.0.1
- Благоустройство территории 12.0.2
- Ведение огородничества 13.1

Предельные (минимальные и (или) максимальные) размеры земельных участков и предельные параметры разрешенного строительства (основные виды разрешенного использования) для зоны ОД 1:

<b>Виды разрешенного использования и код</b>	<b>Предельные (минимальные и (или) максимальные) размеры земельных участков, в том числе их площадь</b>
Блокированная жилая застройка (2.3.)	Предельные минимальные размеры земельных участков: длина – 15 м; ширина – 15 м. Предельные максимальные размеры земельных участков - не подлежат установлению. Минимальная площадь земельного участка – 100 кв.м. Максимальная площадь земельного участка – 5000 кв.м.
Предоставление коммунальных услуг (3.1.1.)	Предельные минимальные и максимальные размеры земельных участков не подлежат установлению. Минимальная площадь земельного участка – 0,01 га.



	Максимальная площадь земельного участка – не подлежит установлению.
Социальное обслуживание (3.2)	Предельные минимальные/максимальные размеры земельных участков не подлежат установлению. Минимальная площадь земельного участка – 50 кв.м. Максимальная площадь земельного участка – не подлежит установлению.
Здравоохранение (3.4)	Предельные минимальные/максимальные размеры земельных участков не подлежат установлению. Минимальная площадь земельного участка – 500 кв.м. Максимальная площадь земельного участка – не подлежит установлению.
Образование и просвещение (3.5)	Предельные минимальные размеры земельных участков - не подлежат установлению. Минимальная площадь земельного участка – 100 м. Максимальная площадь земельного участка- 3 га.
Культурное развитие (3.6.)	Предельные минимальные/максимальные размеры земельных участков не подлежат установлению. Минимальная площадь земельного участка – 500 кв.м. Максимальная площадь земельного участка – 0,5 га.
Религиозное использование (3.7)	Предельные минимальные/максимальные размеры земельных участков не подлежат установлению. Минимальная площадь земельного участка – 500 кв.м. Максимальная площадь земельного участка – 0,3 га.
Обеспечение научной деятельности (3.9)	Предельные минимальные/максимальные размеры земельных участков не подлежат установлению. Предельные максимальные размеры земельных участков - не подлежат установлению. Минимальная площадь земельного участка – 100 кв.м. Максимальная площадь земельного участка – 5 га.
Предпринимательство (4.0)	Предельные минимальные/максимальные размеры земельных участков не подлежат установлению. Минимальная площадь земельного участка

	<p>– 400 кв.м.  Максимальная площадь земельного участка  – 5000 кв.м.</p>
Деловое управление (4.1)	<p>Предельные минимальные/максимальные размеры земельных участков не подлежат установлению.  Минимальная площадь земельного участка – 0,05 га.  Максимальная площадь земельного участка – 0,5 га.</p>
Объекты торговли (торговые центры, торгово-развлекательные центры (комплексы) (4.2)	<p>Предельные минимальные и максимальные размеры земельных участков не подлежат установлению.  Минимальная площадь земельного участка – 0,5 га.  Максимальная площадь земельного участка – 1 га.</p>
Рынки (4.3)	<p>Предельные минимальные и максимальные размеры земельных участков не подлежат установлению.  Минимальная площадь земельного участка – 0,01 га.  Максимальная площадь земельного участка – 1 га.</p>
Магазины (4.4)	<p>Предельные минимальные и максимальные размеры земельных участков не подлежат установлению.  Минимальная площадь земельного участка – 0,01 га.  Максимальная площадь земельного участка – 0,2 га.</p>
Гостиничное обслуживание (4.7)	<p>Предельные минимальные/максимальные размеры земельных участков не подлежат установлению.  Минимальная площадь земельного участка – 0,05 га.  Максимальная площадь земельного участка – 0,7 га.</p>
Служебные гаражи (4.9)	<p>Предельные минимальные и максимальные размеры земельных участков не подлежат установлению.  Минимальная площадь земельного участка – 100 кв.м.  Максимальная площадь земельного участка – 1 га.</p>
Объекты дорожного сервиса (4.9.1)	<p>Предельные минимальные и максимальные размеры земельных участков не подлежат установлению.  Минимальная площадь земельного участка</p>

	– 1000 кв.м. Максимальная площадь земельного участка – 1 га.
Спорт (5.1)	Предельные Минимальные и максимальные размеры земельных участков не подлежат установлению. Минимальная площадь земельного участка – 0,01 га. Максимальная площадь земельного участка – 5 га.
Обеспечение внутреннего правопорядка (8.3)	Предельные минимальные/максимальные размеры земельных участков не подлежат установлению. Предельные максимальные размеры земельных участков - не подлежат установлению. Минимальная площадь земельного участка – 100 кв.м. Максимальная площадь земельного участка – 10 000 кв.м.
Земельные участки (территории) общего пользования (12.0)	Предельные минимальные/максимальные размеры земельных участков - не подлежат установлению.
Улично-дорожная сеть (12.0.1)	Не подлежат установлению.
Благоустройство территории (12.0.2)	Не подлежат установлению.
Ведение огородничества (13.1)	Предельные минимальные/максимальные размеры земельных участков не подлежат установлению. Минимальная площадь земельного участка - 80 кв.м. Максимальная площадь земельного участка - 2000 кв.м.

**Условно разрешенные виды разрешенного использования земельных участков и объектов капитального строительства для зоны ОД 1:**

- Для индивидуального жилищного строительства 2.1
- Малоэтажная многоквартирная жилая застройка 2.1.1
- Средне-этажная жилая застройка 2.5
- Специальная деятельность 12.2

Предельные (минимальные и (или) максимальные) размеры земельных участков и предельные параметры разрешенного строительства (условно разрешенные виды) для зоны ОД 1:

<b>Виды разрешенного использования и код</b>	<b>Предельные (минимальные и (или) максимальные) размеры земельных участков, в том числе их площадь</b>
Для индивидуального жилищного строительства (2.1)	Предельные минимальные размеры земельных участков: длина – 14 м; ширина – 14 м. Предельные максимальные размеры

	<p>земельных участков- не устанавливаются.</p> <p>Минимальная площадь земельного участка 500 кв. м.</p> <p>Максимальная площадь земельного участка 3000 кв.м.</p> <p>Для земельных участков, поставленных на государственный кадастровый учет до принятия настоящих Правил землепользования и застройки предельные максимальные и минимальные размеры земельных участков не подлежат установлению.</p>
Малоэтажная многоквартирная жилая застройка (2.1.1)	<p>Минимальная площадь земельного участка – 300 кв.м.</p> <p>Максимальная площадь земельного участка – 1га.</p> <p>Предельные минимальные и максимальные размеры земельных участков - не подлежат установлению.</p>
Средне-этажная жилая застройка (2.5)	<p>Предельные минимальные размеры земельных участков - не подлежат установлению (принимаются на основании расчетов)</p> <p>Предельные максимальные размеры земельных участков - не подлежат установлению.</p> <p>Минимальная площадь земельного участка – 1500 кв.м.</p> <p>Максимальная площадь земельного участка – 1.0 га</p>
Специальная деятельность (12.2)	<p>Предельные минимальные/максимальные размеры земельных участков - не подлежат установлению.</p>

### **Основные виды разрешенного использования земельных участков и объектов капитального строительства для зоны (Ж 2)**

- Малоэтажная многоквартирная жилая застройка 2.1.1
- Блокированная жилая застройка 2.3
- Хранение автотранспорта 2.7.1
- Размещение гаражей для собственных нужд 2.7.2
- Коммунальное обслуживание 3.1
- Социальное обслуживание 3.2
- Здравоохранение 3.4
- Образование и просвещение 3.5
- Культурное развитие 3.6

- Деловое управление 4.1
- Магазины 4.4
- Банковская и страховая деятельность 4.5
- Общественное питание 4.6
- Спорт 5.1
- Связь 6.8
- Обеспечение внутреннего правопорядка 8.3
- Земельные участки (территории) общего пользования 12.0
- Улично-дорожная сеть 12.0.1
- Благоустройство территории 12.0.2
- Специальная деятельность 12.2
- Ведение огородничества 13.1

Предельные (минимальные и (или) максимальные) размеры земельных участков и предельные параметры разрешенного строительства (основные виды разрешенного использования) для зоны (Ж 2):

<p>Малоэтажная многоквартирная жилая застройка (2.1.1)</p>	<p>Минимальная площадь земельного участка – 300 кв.м.</p> <p>Максимальная площадь земельного участка – 1га.</p> <p>Предельные минимальные и максимальные размеры земельных участков - не подлежат установлению.</p>
<p>Блокированная жилая застройка (2.3)</p>	<p>Предельные минимальные размеры земельных участков:</p> <p>длина – 15 м;</p> <p>ширина – 15 м.</p> <p>Предельные максимальные размеры земельных участков - не подлежат установлению.</p> <p>Минимальная площадь земельного участка – 100 кв.м.</p> <p>Максимальная площадь земельного участка – 5000 кв.м.</p> <p>Для земельных участков, поставленных на государственный кадастровый учет до принятия настоящих Правил землепользования и застройки предельные максимальные и минимальные размеры земельных участков, не подлежат установлению.</p>
<p>Хранение автотранспорта (2.7.1)</p>	<p>Предельные минимальные и максимальные размеры земельных участков - не подлежат установлению.</p>

	<p>Минимальная площадь земельного участка – 15 кв.м.</p> <p>Максимальная площадь земельного участка – 100 кв.м.</p>
Размещение гаражей для собственных нужд (2.7.2)	<p>Предельные минимальные и максимальные размеры земельных участков - не подлежат установлению.</p> <p>Минимальная площадь земельного участка – 15 кв.м.</p> <p>Максимальная площадь земельного участка – 100 кв.м.</p>
Коммунальное обслуживание (3.1)	<p>Предельные минимальные/максимальные размеры земельных участков не подлежат установлению.</p> <p>Минимальная площадь земельного участка – 100 кв.м.</p> <p>Максимальная площадь земельного участка – 1 га</p>
Социальное обслуживание (3.2)	<p>Предельные минимальные/максимальные размеры земельных участков не подлежат установлению.</p> <p>Минимальная площадь земельного участка – 50 кв.м.</p> <p>Максимальная площадь земельного участка – не подлежит установлению.</p>
Здравоохранение (3.4)	<p>Предельные минимальные/максимальные размеры земельных участков не подлежат установлению.</p> <p>Минимальная площадь земельного участка – 500 кв.м.</p> <p>Максимальная площадь земельного участка – не подлежит установлению.</p>
Образование и просвещение (3.5)	<p>Предельные минимальные размеры земельных участков - не подлежат установлению.</p> <p>Минимальная площадь земельного участка – 100 м.</p> <p>Максимальная площадь земельного участка- 3 га.</p>
Культурное развитие (3.6)	<p>Предельные минимальные/максимальные размеры земельных участков не подлежат установлению.</p> <p>Минимальная площадь земельного участка – 500 кв.м.</p>



	Максимальная площадь земельного участка – 0,5 га.
Деловое управление (4.1)	<p>Предельные минимальные/максимальные размеры земельных участков не подлежат установлению.</p> <p>Минимальная площадь земельного участка – 0,05 га.</p> <p>Максимальная площадь земельного участка – 0,5 га.</p>
Магазины (4.4)	<p>Предельные минимальные и максимальные размеры земельных участков не подлежат установлению.</p> <p>Минимальная площадь земельного участка – 1 кв.м.</p> <p>Максимальная площадь земельного участка – 0,2 га.</p>
Банковская и страховая деятельность (4.5)	<p>Предельные минимальные/максимальные размеры земельных участков не подлежат установлению.</p> <p>Минимальная площадь земельного участка – 0,05 га.</p> <p>Максимальная площадь земельного участка – 1 га.</p>
Общественное питание (4.6)	<p>Предельные минимальные/максимальные размеры земельных участков не подлежат установлению.</p>
Спорт (5.1)	<p>Предельные минимальные и максимальные размеры земельных участков не подлежат установлению.</p> <p>Минимальная площадь земельного участка – 0,01 га.</p> <p>Максимальная площадь земельного участка – 5 га.</p>
Связь (6.8)	<p>Предельные минимальные и максимальные размеры земельных участков не подлежат установлению.</p> <p>Минимальная площадь земельного участка – не подлежит установлению.</p> <p>Максимальная площадь земельного участка – не подлежит установлению.</p>
Обеспечение внутреннего правопорядка (8.3)	<p>Предельные минимальные/максимальные размеры земельных участков не подлежат установлению.</p>

	<p>Предельные максимальные размеры земельных участков - не подлежат установлению.</p> <p>Минимальная площадь земельного участка – 100 кв.м.</p> <p>Максимальная площадь земельного участка – 10 000 кв.м.</p>
Земельные участки (территории) общего пользования (12.0)	Предельные минимальные/максимальные размеры земельных участков - не подлежат установлению.
Улично-дорожная сеть (12.0.1)	Не подлежат установлению.
Благоустройство территории (12.0.2)	Не подлежат установлению.
Специальная деятельность (12.2)	Предельные минимальные/максимальные размеры земельных участков - не подлежат установлению.
Ведение огородничества (13.1)	<p>Предельные минимальные/максимальные размеры земельных участков не подлежат установлению.</p> <p>Минимальная площадь земельного участка – г. Верещагино - 100 кв.м.</p> <p>Остальные населенные пункты - 80 кв.м.</p> <p>Максимальная площадь земельного участка – г. Верещагино – 1000 кв.м.</p> <p>Остальные населенные пункты - 2000 кв.м.</p>

**Условно разрешенные виды разрешенного использования земельных участков и объектов капитального строительства**

- Для индивидуального жилищного строительства 2.1
- Среднеэтажная жилая застройка 2.5
- Административные здания организаций, обеспечивающих предоставление коммунальных услуг 3.1.2
- Бытовое обслуживание 3.3
- Религиозное использование 3.7
- Государственное управление 3.8.1
- Амбулаторное ветеринарное обслуживание 3.10.1
- Рынки 4.3
- Гостиничное обслуживание 4.7
- Ведение садоводства 13.2

Предельные (минимальные и (или) максимальные) размеры земельных участков и предельные параметры разрешенного строительства (условно разрешенные виды) для зоны (Ж 2):

<p>Для индивидуального жилищного строительства (2.1)</p>	<p>Предельные минимальные размеры земельных участков: длина – 14 м; ширина – 14 м.</p> <p>Предельные максимальные размеры земельных участков - не устанавливаются.</p> <p>Минимальная площадь земельного участка г. Верещагино – 200 кв.м.</p>
<p>Среднеэтажная жилая застройка (2.5)</p>	<p>Предельные минимальные размеры земельных участков – не подлежат установлению (принимаются на основании расчетов)</p> <p>Предельные максимальные размеры земельных участков – не подлежат установлению.</p> <p>Минимальная площадь земельного участка – 1500 кв.м.</p> <p>Максимальная площадь земельного участка – 1.0 га</p>
<p>Административные здания организаций, обеспечивающих предоставление коммунальных услуг (3.1.2)</p>	<p>Предельные минимальные/максимальные размеры земельных участков не подлежат установлению.</p> <p>Минимальная площадь земельного участка – 500 кв. м.</p> <p>Максимальная площадь земельного участка – не подлежит установлению.</p>
<p>Бытовое обслуживание (3.3)</p>	<p>Предельные минимальные/максимальные размеры земельных участков не подлежат установлению.</p> <p>Минимальная площадь земельного участка – 500 кв.м.</p> <p>Максимальная площадь земельного участка – 4000 кв.м.</p>
<p>Религиозное использование (3.7)</p>	<p>Предельные минимальные/максимальные размеры земельных использование участков не</p>

	<p>подлежат установлению.</p> <p>Минимальная площадь земельного участка – 500 кв.м.</p> <p>Максимальная площадь земельного участка – 0,3 га.</p>
Государственное управление (3.8.1)	<p>Предельные минимальные/максимальные размеры земельных участков не подлежат установлению.</p> <p>Минимальная площадь земельного участка - 0,1 га.</p> <p>Максимальная площадь земельного участка – не подлежит установлению.</p>
Амбулаторное ветеринарное обслуживание (3.10.1)	<p>Предельные минимальные/максимальные размеры земельных участков не подлежат установлению.</p> <p>Предельные максимальные размеры земельных участков – не подлежат установлению.</p> <p>Минимальная площадь земельного участка – 200 кв.м.</p> <p>Максимальная площадь земельного участка – 5 га.</p>
Рынки (4.3)	<p>Предельные минимальные и максимальные размеры земельных участков не подлежат установлению.</p> <p>Минимальная площадь земельного участка – 0,01 га.</p> <p>Максимальная площадь земельного участка – 1 га.</p>
Гостиничное обслуживание (4.7)	<p>Предельные минимальные/максимальные размеры земельных участков не подлежат установлению.</p> <p>Минимальная площадь земельного участка – 0,05 га.</p> <p>Максимальная площадь земельного участка –</p>

	0,7 га.
Ведение садоводства (13.2)	<p>Предельные минимальные/максимальные размеры земельных участков не подлежат установлению.</p> <p>Минимальная площадь земельного участка – 200 кв.м.</p> <p>Максимальная площадь земельного участка – 1000 кв.м</p>

**Основные виды разрешенного использования земельных участков и объектов капитального строительства для зоны (Р 2):**

- Предоставление коммунальных услуг 3.1.1
- Отдых (рекреация) 5.0
- Спортивные базы 5.1.7
- Природно-познавательный туризм 5.2
- Туристическое обслуживание 5.2.1
- Охота и рыбалка 5.3
- Земельные участки (территории) общего пользования 12.0
- Улично-дорожная сеть 12.0.1
- Благоустройство территории 12.0.2

Предельные (минимальные и (или) максимальные) размеры земельных участков и предельные параметры разрешенного строительства (основные виды разрешенного использования) для зоны (Р 2):

Предоставление коммунальных услуг (3.1.1)	<p>Предельные минимальные и максимальные размеры земельных участков не подлежат установлению.</p> <p>Минимальная площадь земельного участка – 0,01 га.</p> <p>Максимальная площадь земельного участка – не подлежит установлению.</p>
Отдых (рекреация) (5.0)	<p>Предельные минимальные и максимальные размеры земельных участков не подлежат установлению.</p> <p>Минимальная площадь земельного участка – 1000 кв.м.</p> <p>Максимальная площадь земельного участка – 5 га.</p>

Спортивные базы (5.1.7)	<p>Предельные минимальные и максимальные размеры земельных участков не подлежат установлению.</p> <p>Минимальная площадь земельного участка – 0,01 га.</p> <p>Максимальная площадь земельного участка – 5 га.</p>
Природно-познавательный туризм (5.2)	Не подлежат установлению.
Туристическое обслуживание (5.2.1)	<p>Предельные минимальные/максимальные размеры земельных участков не подлежат установлению.</p> <p>Предельные максимальные размеры земельных участков – не подлежат установлению.</p> <p>Минимальная площадь земельного участка – 0,2 га.</p> <p>Максимальная площадь земельного участка – не подлежит установлению.</p>
Охота и рыбалка (5.3)	<p>Предельные минимальные/максимальные размеры земельных участков не подлежат установлению.</p> <p>Предельные максимальные размеры земельных участков – не подлежат установлению.</p> <p>Минимальная площадь земельного участка – 0,01 га.</p> <p>Максимальная площадь земельного участка – 0,4 га.</p>
Земельные участки (территории) общего пользования (12.0)	Предельные минимальные/максимальные размеры земельных участков - не подлежат установлению.
Улично-дорожная сеть (12.0.1)	Не подлежат установлению.
Благоустройство территории (12.0.2)	Не подлежат установлению.

**Условно разрешенные виды разрешенного использования земельных участков и объектов капитального строительства**



Не предусмотрены.

Проект межевания территории подготавливается для последующего выполнения комплексных кадастровых работ. В границах проектируемой территории сформированы: 36 земельных участка, в отношении которых допущены реестровые ошибки в определении местоположения границ, а также 44 земельных участка границы, которых установлены в соответствии с требованиями действующего законодательства.

Территориально в границах кадастрового 59:16:1250101 выявлены объекты, включенные, согласно сведениям ЕГРН, в состав кадастрового квартала 59:16:0000000, а именно: 15 земельных участков входящих в состав Единого землепользования 59:16:0000000:63 .

Подробная информация о земельных участках, расположенных в границах проектируемой территории, приведена в таблице 2 «Экспликация земельных участков фактического землепользования».

### 1.1.3 Описание предлагаемых проектных решений

С учетом произведенных измерений и результата анализа имеющихся документов об объектах недвижимости, расположенных в кадастровом квартале 59:16:1250101 проектом межевания, предлагается:

- 1) Установить красные линии с учетом сформированных земельных участков и предусмотренных проектом изменяемых границ земельных участков. Координаты поворотных точек границ красных линий приведены в таблице 1 «Ведомость координат поворотных точек границ красных линий»;
- 2) Установить местоположение границ и площади земельных участков в соответствии с фактическими границами на местности:

2.1. Исправить реестровую ошибку в местоположении границ земельного участка с кадастровым номером 59:16:1250101:1 путем внесения уточненных координат в ЕГРН. Границы земельного участка, сведения о которых содержатся в ЕГРН не соответствуют фактическим границам земельного участка. Выявлен факт смещения границ земельного участка и несоответствие исторически сложившихся фактических границ земельного участка. Границы участка исправлены по ограждению между земельными участками. Площадь по ЕГРН составляет 2093 кв.м. Исправленная площадь увеличилась в пределах минимального значения установленного для вида разрешенного использования, и составила 2101 кв.м.;

2.2. Исправить реестровую ошибку в местоположении границ земельного участка с кадастровым номером 59:16:1250101:2 путем внесения уточненных координат в ЕГРН. Границы земельного участка, сведения о которых содержатся в ЕГРН не соответствуют фактическим границам земельного участка. Выявлен факт смещения границ земельного участка и несоответствие исторически сложившихся фактических границ земельного участка. Границы участка исправлены по ограждению между земельными участками. Площадь по ЕГРН составляет 1611 кв.м. Исправленная площадь увеличилась в пределах минимального значения установленного для вида разрешенного использования, и составила 1669 кв.м.;

2.3. Исправить реестровую ошибку в местоположении границ земельного участка с кадастровым номером 59:16:1250101:591 путем внесения уточненных координат в ЕГРН. Границы земельного участка, сведения о которых содержатся в ЕГРН не соответствуют фактическим границам земельного участка. Выявлен факт смещения границ земельного участка и несоответствие исторически сложившихся фактических границ земельного участка. Границы участка исправлены по ограждению между земельными участками. Площадь по ЕГРН составляет 1253 кв.м. Исправленная площадь увеличилась в пределах минимального значения установленного для вида разрешенного использования, и составила 1302 кв.м.;

2.4. Исправить реестровую ошибку в местоположении границ земельного участка с кадастровым номером 59:16:1250101:4 путем внесения уточненных координат в ЕГРН. Границы земельного участка, сведения о которых содержатся в ЕГРН не соответствуют фактическим границам земельного участка. Выявлен факт смещения границ земельного участка и несоответствие исторически сложившихся фактических границ земельного участка. Границы участка исправлены по ограждению между земельными участками. Площадь по ЕГРН составляет 1598 кв.м. Исправленная площадь увеличилась в пределах минимального значения установленного для вида разрешенного использования, и составила 1599 кв.м.;

2.5. Уточнить местоположение границы и площади земельного участка с кадастровым номером 59:16:1250101:6. Границы сформированы по фактическому землепользованию, а также частично закреплены на местности объектом искусственного происхождения (забором), с учетом объектов недвижимости, находящихся на земельном участке. Декларированная площадь по сведениям ЕГРН 1601 кв.м. Площадь уточняемого земельного участка увеличилась в пределах минимального значения установленного для вида разрешенного использования и составила 1649 кв.м.;

2.6. Уточнить местоположение границы и площади земельного участка с кадастровым номером 59:16:1250101:5. Границы сформированы по фактическому землепользованию, а также частично закреплены на местности объектом искусственного происхождения (забором), с учетом объектов недвижимости, находящихся на земельном участке. Декларированная площадь по сведениям ЕГРН 1804 кв.м. Площадь уточняемого земельного участка увеличилась в пределах минимального значения установленного для вида разрешенного использования, и составила 1903 кв.м.;

2.7. Уточнить местоположение границы и площади земельного участка с кадастровым номером 59:16:1250101:7. Границы сформированы по фактическому землепользованию, а также частично закреплены на местности объектом искусственного происхождения (забором), с учетом объектов недвижимости, находящихся на земельном участке. Декларированная площадь по сведениям ЕГРН 1427 кв.м. Площадь уточняемого земельного участка увеличилась в пределах минимального значения установленного для вида разрешенного использования, и составила 1471 кв.м.;

2.8. Уточнить местоположение границы и площади земельного участка с кадастровым номером 59:16:1250101:8. Границы сформированы по фактическому землепользованию, а также частично закреплены на местности объектом искусственного происхождения (забором), с учетом объектов недвижимости, находящихся на земельном участке. Декларированная площадь по сведениям ЕГРН 1500 кв.м. Площадь уточняемого земельного участка увеличилась в пределах минимального значения установленного для вида разрешенного использования, и составила 1630 кв.м.;

2.9. Уточнить местоположение границы и площади земельного участка с кадастровым номером 59:16:1250101:9. Границы сформированы по фактическому землепользованию, а также частично закреплены на местности объектом искусственного происхождения (забором), с учетом объектов недвижимости, находящихся на земельном участке. Декларированная площадь по сведениям ЕГРН 1382 кв.м. Площадь уточняемого земельного участка увеличилась в пределах минимального значения установленного для вида разрешенного использования, и составила 1405 кв.м.;

2.10. Уточнить местоположение границы и площади земельного участка с кадастровым номером 59:16:1250101:11. Границы сформированы по фактическому землепользованию, а также частично закреплены на местности объектом искусственного происхождения (забором), с учетом объектов недвижимости, находящихся на земельном участке. Декларированная площадь по сведениям ЕГРН 606 кв.м. Площадь уточняемого земельного участка увеличилась в пределах минимального значения установленного для вида разрешенного использования, и составила 746 кв.м.;

2.11. Исправить реестровую ошибку в местоположении границ земельного участка с кадастровым номером 59:16:1250101:21 путем внесения уточненных координат в ЕГРН. Границы

земельного участка, сведения о которых содержатся в ЕГРН не соответствуют фактическим границам земельного участка. Выявлен факт смещения границ земельного участка и несоответствие исторически сложившихся фактических границ земельного участка. Границы участка исправлены по ограждению между земельными участками. Площадь по ЕГРН составляет 2062 кв.м. Исправленная площадь увеличилась в пределах минимального значения установленного для вида разрешенного использования, и составила 2062 кв.м.;

2.12. Уточнить местоположение границы и площади земельного участка с кадастровым номером 59:16:1250101:204. Границы сформированы по фактическому землепользованию, а также частично закреплены на местности объектом искусственного происхождения (забором), с учетом объектов недвижимости, находящихся на земельном участке. Декларированная площадь по сведениям ЕГРН составляет 1696 кв.м. Площадь уточняемого земельного участка увеличилась в пределах минимального значения установленного для вида разрешенного использования и составила 1772 кв.м.;

2.13. Уточнить местоположение границы и площади земельного участка с кадастровым номером 59:16:1250101:44. Границы сформированы по фактическому землепользованию, а также частично закреплены на местности объектом искусственного происхождения (забором), с учетом объектов недвижимости, находящихся на земельном участке. Декларированная площадь по сведениям ЕГРН 1199 кв.м. Площадь уточняемого земельного участка увеличилась в пределах минимального значения установленного для вида разрешенного использования, и составила 1339 кв.м.;

2.14. Уточнить местоположение границы и площади земельного участка с кадастровым номером 59:16:1250101:47. Границы сформированы по фактическому землепользованию, а также частично закреплены на местности объектом искусственного происхождения (забором), с учетом объектов недвижимости, находящихся на земельном участке. Декларированная площадь по сведениям ЕГРН 1293 кв.м. Площадь уточняемого земельного участка увеличилась в пределах минимального значения установленного для вида разрешенного использования, и составила 1426 кв.м.;

2.15. Уточнить местоположение границы и площади земельного участка с кадастровым номером 59:16:1250101:49. Границы сформированы по фактическому землепользованию, а также частично закреплены на местности объектом искусственного происхождения (забором), с учетом объектов недвижимости, находящихся на земельном участке. Декларированная площадь по сведениям ЕГРН 1752 кв.м. Площадь уточняемого земельного участка увеличилась в пределах минимального значения установленного для вида разрешенного использования, и составила 1826 кв.м.;

2.16. Исправить реестровую ошибку в местоположении границ земельного участка с кадастровым номером 59:16:1250101:53 путем внесения уточненных координат в ЕГРН. Границы земельного участка, сведения о которых содержатся в ЕГРН не соответствуют фактическим границам земельного участка. Выявлен факт смещения границ земельного участка и несоответствие исторически сложившихся фактических границ земельного участка. Границы участка исправлены по ограждению между земельными участками. Площадь по ЕГРН составляет 1725 кв.м. Исправленная площадь земельного участка уменьшилась не более чем на 10% и составила 1721 кв.м.

2.17. Уточнить местоположение границы и площади земельного участка с кадастровым номером 59:16:1250101:55. Границы сформированы по фактическому землепользованию, а также

частично закреплены на местности объектом искусственного происхождения (забором), с учетом объектов недвижимости, находящихся на земельном участке. Декларированная площадь по сведениям ЕГРН 1374 кв.м. Площадь уточняемого земельного участка увеличилась в пределах минимального значения установленного для вида разрешенного использования, и составила 1348 кв.м.;

2.18. Уточнить местоположение границы и площади земельного участка с кадастровым номером 59:16:1250101:22. Границы сформированы по фактическому землепользованию, а также частично закреплены на местности объектом искусственного происхождения (забором), с учетом объектов недвижимости, находящихся на земельном участке. Декларированная площадь по сведениям ЕГРН 5563 кв.м. Площадь уточняемого земельного участка увеличилась в пределах минимального значения установленного для вида разрешенного использования, и составила 5563 кв.м.;

2.19. Уточнить местоположение границы и площади земельного участка с кадастровым номером 59:16:1250101:40. Границы сформированы по фактическому землепользованию, а также частично закреплены на местности объектом искусственного происхождения (забором), с учетом объектов недвижимости, находящихся на земельном участке. Декларированная площадь по сведениям ЕГРН 950 кв.м. Площадь уточняемого земельного участка увеличилась в пределах минимального значения установленного для вида разрешенного использования, и составила 951 кв.м.;

2.20. Уточнить местоположение границы и площади земельного участка с кадастровым номером 59:16:1250101:57. Границы сформированы по фактическому землепользованию, а также частично закреплены на местности объектом искусственного происхождения (забором), с учетом объектов недвижимости, находящихся на земельном участке. Декларированная площадь по сведениям ЕГРН 1800 кв.м. Площадь уточняемого земельного участка уменьшилась не более чем на 10% и составила 1792 кв.м.

2.21. Уточнить местоположение границы и площади земельного участка с кадастровым номером 59:16:1250101:59. Границы сформированы по фактическому землепользованию, а также частично закреплены на местности объектом искусственного происхождения (забором), с учетом объектов недвижимости, находящихся на земельном участке. Декларированная площадь по сведениям ЕГРН 1481 кв.м. Площадь уточняемого земельного участка увеличилась в пределах минимального значения установленного для вида разрешенного использования, и составила 1510 кв.м.;

2.22. Уточнить местоположение границы и площади земельного участка с кадастровым номером 59:16:1250101:60. Границы сформированы по фактическому землепользованию, а также частично закреплены на местности объектом искусственного происхождения (забором), с учетом объектов недвижимости, находящихся на земельном участке. Декларированная площадь по сведениям ЕГРН 1876 кв.м. Площадь уточняемого земельного участка уменьшилась не более чем на 10% и составила 1875 кв.м.

2.23. Исправить реестровую ошибку в местоположении границ земельного участка с кадастровым номером 59:16:1250101:62 путем внесения уточненных координат в ЕГРН. Границы земельного участка, сведения о которых содержатся в ЕГРН не соответствуют фактическим границам земельного участка. Выявлен факт смещения границ земельного участка и несоответствие исторически сложившихся фактических границ земельного участка. Границы участка исправлены по ограждению между земельными участками. Площадь по ЕГРН составляет

1679 кв.м. Исправленная площадь увеличилась в пределах минимального значения установленного для вида разрешенного использования, и составила 1704 кв.м.;

2.24. Исправить реестровую ошибку в местоположении границ земельного участка с кадастровым номером 59:16:1250101:63 путем внесения уточненных координат в ЕГРН. Границы земельного участка, сведения о которых содержатся в ЕГРН не соответствуют фактическим границам земельного участка. Выявлен факт смещения границ земельного участка и несоответствие исторически сложившихся фактических границ земельного участка. Границы участка исправлены по ограждению между земельными участками. Площадь по ЕГРН составляет 1436 кв.м. Исправленная площадь земельного участка уменьшилась не более чем на 10% и составила 1426 кв.м.

2.25. Исправить реестровую ошибку в местоположении границ земельного участка с кадастровым номером 59:16:1250101:64 путем внесения уточненных координат в ЕГРН. Границы земельного участка, сведения о которых содержатся в ЕГРН не соответствуют фактическим границам земельного участка. Выявлен факт смещения границ земельного участка и несоответствие исторически сложившихся фактических границ земельного участка. Границы участка исправлены по ограждению между земельными участками. Площадь по ЕГРН составляет 1188 кв.м. Исправленная площадь увеличилась в пределах минимального значения установленного для вида разрешенного использования, и составила 1189 кв.м.;

2.26. Уточнить местоположение границы и площади земельного участка с кадастровым номером 59:16:1250101:65. Границы сформированы по фактическому землепользованию, а также частично закреплены на местности объектом искусственного происхождения (забором), с учетом объектов недвижимости, находящихся на земельном участке. Декларированная площадь по сведениям ЕГРН 1512 кв.м. Площадь уточняемого земельного участка увеличилась в пределах минимального значения установленного для вида разрешенного использования, и составила 1654 кв.м.;

2.27. Исправить реестровую ошибку в местоположении границ земельного участка с кадастровым номером 59:16:1250101:68 путем внесения уточненных координат в ЕГРН. Границы земельного участка, сведения о которых содержатся в ЕГРН не соответствуют фактическим границам земельного участка. Выявлен факт смещения границ земельного участка и несоответствие исторически сложившихся фактических границ земельного участка. Границы участка исправлены по ограждению между земельными участками. Площадь по ЕГРН составляет 1424 кв.м. Исправленная площадь увеличилась в пределах минимального значения установленного для вида разрешенного использования, и составила 1440 кв.м.;

2.28. Уточнить местоположение границы и площади земельного участка с кадастровым номером 59:16:1250101:69. Границы сформированы по фактическому землепользованию, а также частично закреплены на местности объектом искусственного происхождения (забором), с учетом объектов недвижимости, находящихся на земельном участке. Декларированная площадь по сведениям ЕГРН 1322 кв.м. Площадь уточняемого земельного участка увеличилась в пределах минимального значения установленного для вида разрешенного использования, и составила 1419 кв.м.;

2.29. Уточнить местоположение границы и площади земельного участка с кадастровым номером 59:16:1250101:80. Границы сформированы по фактическому землепользованию, а также частично закреплены на местности объектом искусственного происхождения (забором), с учетом объектов недвижимости, находящихся на земельном участке. Декларированная площадь по



сведениям ЕГРН 388 кв.м. Площадь уточняемого земельного участка увеличилась в пределах минимального значения установленного для вида разрешенного использования, и составила 396 кв.м.;

2.30. Уточнить местоположение границы и площади земельного участка с кадастровым номером 59:16:1250101:91. Границы сформированы по фактическому землепользованию, а также частично закреплены на местности объектом искусственного происхождения (забором), с учетом объектов недвижимости, находящихся на земельном участке. Декларированная площадь по сведениям ЕГРН 329 кв.м. Площадь уточняемого земельного участка увеличилась в пределах минимального значения установленного для вида разрешенного использования, и составила 357 кв.м.;

2.31. Исправить реестровую ошибку в местоположении границ земельного участка с кадастровым номером 59:16:1250101:93 путем внесения уточненных координат в ЕГРН. Границы земельного участка, сведения о которых содержатся в ЕГРН не соответствуют фактическим границам земельного участка. Выявлен факт смещения границ земельного участка и несоответствие исторически сложившихся фактических границ земельного участка. Границы участка исправлены по ограждению между земельными участками. Площадь по ЕГРН составляет 406 кв.м. Исправленная площадь земельного участка уменьшилась не более чем на 10% и составила 403 кв.м.

2.32. Уточнить местоположение границы и площади земельного участка с кадастровым номером 59:16:1250101:98. Границы сформированы по фактическому землепользованию, а также частично закреплены на местности объектом искусственного происхождения (забором), с учетом объектов недвижимости, находящихся на земельном участке. Декларированная площадь по сведениям ЕГРН 808 кв.м. Площадь уточняемого земельного участка уменьшилась не более чем на 10% и составила 806 кв.м.;

2.33. Уточнить местоположение границы и площади земельного участка с кадастровым номером 59:16:1250101:99. Границы сформированы по фактическому землепользованию, а также частично закреплены на местности объектом искусственного происхождения (забором), с учетом объектов недвижимости, находящихся на земельном участке. Декларированная площадь по сведениям ЕГРН 1884 кв.м. Площадь уточняемого земельного участка увеличилась в пределах минимального значения установленного для вида разрешенного использования, и составила 1908 кв.м.;

2.34. Уточнить местоположение границы и площади земельного участка с кадастровым номером 59:16:1250101:101. Границы сформированы по фактическому землепользованию, а также частично закреплены на местности объектом искусственного происхождения (забором), с учетом объектов недвижимости, находящихся на земельном участке. Декларированная площадь по сведениям ЕГРН 1697 кв.м. Площадь уточняемого земельного участка увеличилась в пределах минимального значения установленного для вида разрешенного использования, и составила 1719 кв.м.;

2.35. Исправить реестровую ошибку в местоположении границ земельного участка с кадастровым номером 59:16:1250101:596 путем внесения уточненных координат в ЕГРН. Границы земельного участка, сведения о которых содержатся в ЕГРН не соответствуют фактическим границам земельного участка. Выявлен факт смещения границ земельного участка и несоответствие исторически сложившихся фактических границ земельного участка. Границы участка исправлены по ограждению между земельными участками. Площадь по ЕГРН составляет

1904 кв.м. Исправленная площадь увеличилась в пределах минимального значения установленного для вида разрешенного использования, и составила 1997 кв.м.;

2.36. Исправить реестровую ошибку в местоположении границ земельного участка с кадастровым номером 59:16:1250101:461 путем внесения уточненных координат в ЕГРН. Границы земельного участка, сведения о которых содержатся в ЕГРН не соответствуют фактическим границам земельного участка. Выявлен факт смещения границ земельного участка и несоответствие исторически сложившихся фактических границ земельного участка. Границы участка исправлены по ограждению между земельными участками. Площадь по ЕГРН составляет 8374 кв.м. Исправленная площадь увеличилась в пределах минимального значения установленного для вида разрешенного использования, и составила 8374 кв.м.;

2.37. Исправить реестровую ошибку в местоположении границ земельного участка с кадастровым номером 59:16:1250101:179 путем внесения уточненных координат в ЕГРН. Границы земельного участка, сведения о которых содержатся в ЕГРН не соответствуют фактическим границам земельного участка. Выявлен факт смещения границ земельного участка и несоответствие исторически сложившихся фактических границ земельного участка. Границы участка исправлены по ограждению между земельными участками. Площадь по ЕГРН составляет 1000 кв.м. Исправленная площадь увеличилась в пределах минимального значения установленного для вида разрешенного использования, и составила 1077 кв.м.;

2.38. Уточнить местоположение границы и площади земельного участка с кадастровым номером 59:16:1250101:119. Границы сформированы по фактическому землепользованию, а также частично закреплены на местности объектом искусственного происхождения (забором), с учетом объектов недвижимости, находящихся на земельном участке. Декларированная площадь по сведениям ЕГРН 1318 кв.м. Площадь уточняемого земельного участка увеличилась в пределах минимального значения установленного для вида разрешенного использования, и составила 1337 кв.м.;

2.39. Уточнить местоположение границы и площади земельного участка с кадастровым номером 59:16:1250101:120. Границы сформированы по фактическому землепользованию, а также частично закреплены на местности объектом искусственного происхождения (забором), с учетом объектов недвижимости, находящихся на земельном участке. Декларированная площадь по сведениям ЕГРН 1707 кв.м. Площадь уточняемого земельного участка увеличилась в пределах минимального значения установленного для вида разрешенного использования, и составила 1738 кв.м.;

2.40. Уточнить местоположение границы и площади земельного участка с кадастровым номером 59:16:1250101:122. Границы сформированы по фактическому землепользованию, а также частично закреплены на местности объектом искусственного происхождения (забором), с учетом объектов недвижимости, находящихся на земельном участке. Декларированная площадь по сведениям ЕГРН 1680 кв.м. Площадь уточняемого земельного участка увеличилась в пределах минимального значения установленного для вида разрешенного использования, и составила 1595 кв.м.;

2.41. Исправить реестровую ошибку в местоположении границ земельного участка с кадастровым номером 59:16:1250101:123 путем внесения уточненных координат в ЕГРН. Границы земельного участка, сведения о которых содержатся в ЕГРН не соответствуют фактическим границам земельного участка. Выявлен факт смещения границ земельного участка и несоответствие исторически сложившихся фактических границ земельного участка. Границы

участка исправлены по ограждению между земельными участками. Площадь по ЕГРН составляет 2113 кв.м. Исправленная площадь земельного участка уменьшилась не более чем на 10% и составила 2110 кв.м.

2.42. Исправить реестровую ошибку в местоположении границ земельного участка с кадастровым номером 59:16:1250101:124 путем внесения уточненных координат в ЕГРН. Границы земельного участка, сведения о которых содержатся в ЕГРН не соответствуют фактическим границам земельного участка. Выявлен факт смещения границ земельного участка и несоответствие исторически сложившихся фактических границ земельного участка. Границы участка исправлены по ограждению между земельными участками. Площадь по ЕГРН составляет 2044 кв.м. Исправленная площадь увеличилась в пределах минимального значения установленного для вида разрешенного использования, и составила 2100 кв.м.;

2.43. Уточнить местоположение границы и площади земельного участка с кадастровым номером 59:16:1250101:125. Границы сформированы по фактическому землепользованию, а также частично закреплены на местности объектом искусственного происхождения (забором), с учетом объектов недвижимости, находящихся на земельном участке. Декларированная площадь по сведениям ЕГРН 2360 кв.м. Площадь уточняемого земельного участка уменьшилась не более чем на 10% и составила 2329 кв.м.

2.44. Уточнить местоположение границы и площади земельного участка с кадастровым номером 59:16:1250101:126. Границы сформированы по фактическому землепользованию, а также частично закреплены на местности объектом искусственного происхождения (забором), с учетом объектов недвижимости, находящихся на земельном участке. Декларированная площадь по сведениям ЕГРН 1728 кв.м. Площадь уточняемого земельного участка увеличилась в пределах минимального значения установленного для вида разрешенного использования, и составила 1776 кв.м.;

2.45. Уточнить местоположение границы и площади земельного участка с кадастровым номером 59:16:1250101:128. Границы сформированы по фактическому землепользованию, а также частично закреплены на местности объектом искусственного происхождения (забором), с учетом объектов недвижимости, находящихся на земельном участке. Декларированная площадь по сведениям ЕГРН 2049 кв.м. Площадь уточняемого земельного участка увеличилась в пределах минимального значения установленного для вида разрешенного использования, и составила 2169 кв.м.;

2.46. Уточнить местоположение границы и площади земельного участка с кадастровым номером 59:16:1250101:129. Границы сформированы по фактическому землепользованию, а также частично закреплены на местности объектом искусственного происхождения (забором), с учетом объектов недвижимости, находящихся на земельном участке. Декларированная площадь по сведениям ЕГРН 2262 кв.м. Площадь уточняемого земельного участка увеличилась в пределах минимального значения установленного для вида разрешенного использования, и составила 2347 кв.м.;

2.47. Уточнить местоположение границы и площади земельного участка с кадастровым номером 59:16:1250101:130. Границы сформированы по фактическому землепользованию, а также частично закреплены на местности объектом искусственного происхождения (забором), с учетом объектов недвижимости, находящихся на земельном участке. Декларированная площадь по сведениям ЕГРН 1649 кв.м. Площадь уточняемого земельного участка уменьшилась не более чем на 10% и составила 1648 кв.м.

2.48. Уточнить местоположение границы и площади земельного участка с кадастровым номером 59:16:1250101:131. Границы сформированы по фактическому землепользованию, а также частично закреплены на местности объектом искусственного происхождения (забором), с учетом объектов недвижимости, находящихся на земельном участке. Декларированная площадь по сведениям ЕГРН 1510 кв.м. Площадь уточняемого земельного участка уменьшилась не более чем на 10% и составила 1421 кв.м.

2.49. Уточнить местоположение границы и площади земельного участка с кадастровым номером 59:16:1250101:132. Границы сформированы по фактическому землепользованию, а также частично закреплены на местности объектом искусственного происхождения (забором), с учетом объектов недвижимости, находящихся на земельном участке. Декларированная площадь по сведениям ЕГРН 1608 кв.м. Площадь уточняемого земельного участка увеличилась в пределах минимального значения установленного для вида разрешенного использования, и составила 1642 кв.м.;

2.50. Уточнить местоположение границы и площади земельного участка с кадастровым номером 59:16:1250101:133. Границы сформированы по фактическому землепользованию, а также частично закреплены на местности объектом искусственного происхождения (забором), с учетом объектов недвижимости, находящихся на земельном участке. Декларированная площадь по сведениям ЕГРН 1475 кв.м. Площадь уточняемого земельного участка увеличилась в пределах минимального значения установленного для вида разрешенного использования, и составила 1571 кв.м.;

2.51. Уточнить местоположение границы и площади земельного участка с кадастровым номером 59:16:1250101:134. Границы сформированы по фактическому землепользованию, а также частично закреплены на местности объектом искусственного происхождения (забором), с учетом объектов недвижимости, находящихся на земельном участке. Декларированная площадь по сведениям ЕГРН составляет 1692 кв.м. Площадь уточняемого земельного участка увеличилась в пределах минимального значения установленного для вида разрешенного использования и составила 1833 кв.м.;

2.52. Уточнить местоположение границы и площади земельного участка с кадастровым номером 59:16:1250101:135. Границы сформированы по фактическому землепользованию, а также частично закреплены на местности объектом искусственного происхождения (забором), с учетом объектов недвижимости, находящихся на земельном участке. Декларированная площадь по сведениям ЕГРН составляет 1760 кв.м. Площадь уточняемого земельного участка увеличилась в пределах минимального значения установленного для вида разрешенного использования и составила 1763 кв.м.;

2.53. Уточнить местоположение границы и площади земельного участка с кадастровым номером 59:16:1250101:141. Границы сформированы по фактическому землепользованию, а также частично закреплены на местности объектом искусственного происхождения (забором), с учетом объектов недвижимости, находящихся на земельном участке. Декларированная площадь по сведениям ЕГРН составляет 200 кв.м. Площадь уточняемого земельного участка увеличилась в пределах минимального значения установленного для вида разрешенного использования и составила 214 кв.м.;

2.54. Уточнить местоположение границы и площади земельного участка с кадастровым номером 59:16:1250101:155. Границы сформированы по фактическому землепользованию, а также частично закреплены на местности объектом искусственного происхождения (забором), с учетом

объектов недвижимости, находящихся на земельном участке. Декларированная площадь по сведениям ЕГРН составляет 683 кв.м. Площадь уточняемого земельного участка увеличилась в пределах минимального значения установленного для вида разрешенного использования и составила 832 кв.м.;

2.55. Уточнить местоположение границы и площади земельного участка с кадастровым номером 59:16:1250101:157. Границы сформированы по фактическому землепользованию, а также частично закреплены на местности объектом искусственного происхождения (забором), с учетом объектов недвижимости, находящихся на земельном участке. Декларированная площадь по сведениям ЕГРН 120 кв.м. Площадь уточняемого земельного участка увеличилась в пределах минимального значения установленного для вида разрешенного использования, и составила 120 кв.м.;

2.56. Уточнить местоположение границы и площади земельного участка с кадастровым номером 59:16:1250101:161. Границы сформированы по фактическому землепользованию, а также частично закреплены на местности объектом искусственного происхождения (забором), с учетом объектов недвижимости, находящихся на земельном участке. Декларированная площадь по сведениям ЕГРН 845 кв.м. Площадь уточняемого земельного участка увеличилась в пределах минимального значения установленного для вида разрешенного использования, и составила 974 кв.м.;

2.57. Уточнить местоположение границы и площади земельного участка с кадастровым номером 59:16:1250101:162. Границы сформированы по фактическому землепользованию, а также частично закреплены на местности объектом искусственного происхождения (забором), с учетом объектов недвижимости, находящихся на земельном участке. Декларированная площадь по сведениям ЕГРН 940 кв.м. Площадь уточняемого земельного участка увеличилась в пределах минимального значения установленного для вида разрешенного использования, и составила 991 кв.м.;

2.58. Уточнить местоположение границы и площади земельного участка с кадастровым номером 59:16:1250101:169. Границы сформированы по фактическому землепользованию, а также частично закреплены на местности объектом искусственного происхождения (забором), с учетом объектов недвижимости, находящихся на земельном участке. Декларированная площадь по сведениям ЕГРН 814 кв.м. Площадь уточняемого земельного участка уменьшилась не более чем на 10% и составила 814 кв.м.;

2.59. Уточнить местоположение границы и площади земельного участка с кадастровым номером 59:16:1250101:171. Границы сформированы по фактическому землепользованию, а также частично закреплены на местности объектом искусственного происхождения (забором), с учетом объектов недвижимости, находящихся на земельном участке. Декларированная площадь по сведениям ЕГРН 1002 кв.м. Площадь уточняемого земельного участка уменьшилась не более чем на 10% и составила 1084 кв.м.;

2.60. Уточнить местоположение границы и площади земельного участка с кадастровым номером 59:16:1250101:172. Границы сформированы по фактическому землепользованию, а также частично закреплены на местности объектом искусственного происхождения (забором), с учетом объектов недвижимости, находящихся на земельном участке. Декларированная площадь по сведениям ЕГРН 990 кв.м. Площадь уточняемого земельного участка уменьшилась не более чем на 10% и составила 990 кв.м.;





частично закреплены на местности объектом искусственного происхождения (забором), с учетом объектов недвижимости, находящихся на земельном участке. Декларированная площадь по сведениям ЕГРН 1236 кв.м. Площадь уточняемого земельного участка увеличилась в пределах минимального значения установленного для вида разрешенного использования и составила 1458 кв.м.;

2.68. Уточнить местоположение границы и площади земельного участка с кадастровым номером 59:16:1250101:186. Границы сформированы по фактическому землепользованию, а также частично закреплены на местности объектом искусственного происхождения (забором), с учетом объектов недвижимости, находящихся на земельном участке. Декларированная площадь по сведениям ЕГРН 635 кв.м. Площадь уточняемого земельного участка увеличилась в пределах минимального значения установленного для вида разрешенного использования и составила 734 кв.м.;

2.69. Уточнить местоположение границы и площади земельного участка с кадастровым номером 59:16:1250101:187. Границы сформированы по фактическому землепользованию, а также частично закреплены на местности объектом искусственного происхождения (забором), с учетом объектов недвижимости, находящихся на земельном участке. Декларированная площадь по сведениям ЕГРН 340 кв.м. Площадь уточняемого земельного участка увеличилась в пределах минимального значения установленного для вида разрешенного использования и составила 480 кв.м.;

2.70. Уточнить местоположение границы и площади земельного участка с кадастровым номером 59:16:1250101:189. Границы сформированы по фактическому землепользованию, а также частично закреплены на местности объектом искусственного происхождения (забором), с учетом объектов недвижимости, находящихся на земельном участке. Декларированная площадь по сведениям ЕГРН 1016 кв.м. Площадь уточняемого земельного участка увеличилась в пределах минимального значения установленного для вида разрешенного использования, и составила 1116 кв.м.;

2.71. Уточнить местоположение границы и площади земельного участка с кадастровым номером 59:16:1250101:190. Границы сформированы по фактическому землепользованию, а также частично закреплены на местности объектом искусственного происхождения (забором), с учетом объектов недвижимости, находящихся на земельном участке. Декларированная площадь по сведениям ЕГРН 1740 кв.м. увеличилась в пределах минимального значения установленного для вида разрешенного использования и составила 1747 кв.м.;

2.72. Исправить реестровую ошибку в местоположении границ земельного участка с кадастровым номером 59:16:1250101:191 путем внесения уточненных координат в ЕГРН. Границы земельного участка, сведения о которых содержатся в ЕГРН не соответствуют фактическим границам земельного участка. Выявлен факт смещения границ земельного участка и несоответствие исторически сложившихся фактических границ земельного участка. Границы участка исправлены по ограждению между земельными участками. Площадь по ЕГРН составляет 1548 кв.м. Исправленная площадь увеличилась в пределах минимального значения установленного для вида разрешенного использования, и составила 1548 кв.м.;

2.73. Уточнить местоположение границы и площади земельного участка с кадастровым номером 59:16:1250101:192. Границы сформированы по фактическому землепользованию, а также частично закреплены на местности объектом искусственного происхождения (забором), с учетом объектов недвижимости, находящихся на земельном участке. Декларированная площадь по

сведениям ЕГРН составляет 1568 кв.м. Площадь уточняемого земельного участка увеличилась в пределах минимального значения установленного для вида разрешенного использования и составила 1637 кв.м.;

2.74. Исправить реестровую ошибку в местоположении границ земельного участка с кадастровым номером 59:16:1250101:193 путем внесения уточненных координат в ЕГРН. Границы земельного участка, сведения о которых содержатся в ЕГРН не соответствуют фактическим границам земельного участка. Выявлен факт смещения границ земельного участка и несоответствие исторически сложившихся фактических границ земельного участка. Границы участка исправлены по ограждению между земельными участками. Площадь по ЕГРН составляет 1700 кв.м. Исправленная площадь увеличилась в пределах минимального значения установленного для вида разрешенного использования, и составила 1714 кв.м.;

2.75. Исправить реестровую ошибку в местоположении границ земельного участка с кадастровым номером 59:16:1250101:194 путем внесения уточненных координат в ЕГРН. Границы земельного участка, сведения о которых содержатся в ЕГРН не соответствуют фактическим границам земельного участка. Выявлен факт смещения границ земельного участка и несоответствие исторически сложившихся фактических границ земельного участка. Границы участка исправлены по ограждению между земельными участками. Площадь по ЕГРН составляет 2020 кв.м. Исправленная площадь увеличилась в пределах минимального значения установленного для вида разрешенного использования, и составила 2168 кв.м.;

2.76. Уточнить местоположение границы и площади земельного участка с кадастровым номером 59:16:1250101:195. Границы сформированы по фактическому землепользованию, а также частично закреплены на местности объектом искусственного происхождения (забором), с учетом объектов недвижимости, находящихся на земельном участке. Декларированная площадь по сведениям ЕГРН составляет 1621 кв.м. Площадь уточняемого земельного участка увеличилась в пределах минимального значения установленного для вида разрешенного использования и составила 1722 кв.м.;

2.77. Уточнить местоположение границы и площади земельного участка с кадастровым номером 59:16:1250101:196. Границы сформированы по фактическому землепользованию, а также частично закреплены на местности объектом искусственного происхождения (забором), с учетом объектов недвижимости, находящихся на земельном участке. Декларированная площадь по сведениям ЕГРН составляет 1223 кв.м. Площадь уточняемого земельного участка увеличилась в пределах минимального значения установленного для вида разрешенного использования и составила 1367 кв.м.;

2.78. Исправить реестровую ошибку в местоположении границ земельного участка с кадастровым номером 59:16:1250101:197 путем внесения уточненных координат в ЕГРН. Границы земельного участка, сведения о которых содержатся в ЕГРН не соответствуют фактическим границам земельного участка. Выявлен факт смещения границ земельного участка и несоответствие исторически сложившихся фактических границ земельного участка. Границы участка исправлены по ограждению между земельными участками. Площадь по ЕГРН составляет 1541 кв.м. Исправленная площадь увеличилась в пределах минимального значения установленного для вида разрешенного использования, и составила 1541 кв.м.;

2.79. Уточнить местоположение границы и площади земельного участка с кадастровым номером 59:16:1250101:198. Границы сформированы по фактическому землепользованию, а также частично закреплены на местности объектом искусственного происхождения (забором), с учетом

объектов недвижимости, находящихся на земельном участке. Декларированная площадь по сведениям ЕГРН составляет 1600 кв.м. Площадь уточняемого земельного участка увеличилась в пределах минимального значения установленного для вида разрешенного использования и составила 1738 кв.м.;

2.80. Уточнить местоположение границы и площади земельного участка с кадастровым номером 59:16:1250101:200. Границы сформированы по фактическому землепользованию, а также частично закреплены на местности объектом искусственного происхождения (забором), с учетом объектов недвижимости, находящихся на земельном участке. Декларированная площадь по сведениям ЕГРН составляет 2009 кв.м. Площадь уточняемого земельного участка увеличилась в пределах минимального значения установленного для вида разрешенного использования и составила 2040 кв.м.;

2.81. Исправить реестровую ошибку в местоположении границ земельного участка с кадастровым номером 59:16:1250101:201 путем внесения уточненных координат в ЕГРН. Границы земельного участка, сведения о которых содержатся в ЕГРН не соответствуют фактическим границам земельного участка. Выявлен факт смещения границ земельного участка и несоответствие исторически сложившихся фактических границ земельного участка. Границы участка исправлены по ограждению между земельными участками. Площадь по ЕГРН составляет 1515 кв.м. Исправленная площадь увеличилась в пределах минимального значения установленного для вида разрешенного использования, и составила 1574 кв.м.;

2.82. Уточнить местоположение границы и площади земельного участка с кадастровым номером 59:16:1250101:202. Границы сформированы по фактическому землепользованию, а также частично закреплены на местности объектом искусственного происхождения (забором), с учетом объектов недвижимости, находящихся на земельном участке. Декларированная площадь по сведениям ЕГРН 1903 кв.м. Площадь уточняемого земельного участка уменьшилась не более чем на 10% и составила 1714 кв.м.;

2.83. Исправить реестровую ошибку в местоположении границ земельного участка с кадастровым номером 59:16:1250101:205 путем внесения уточненных координат в ЕГРН. Границы земельного участка, сведения о которых содержатся в ЕГРН не соответствуют фактическим границам земельного участка. Выявлен факт смещения границ земельного участка и несоответствие исторически сложившихся фактических границ земельного участка. Границы участка исправлены по ограждению между земельными участками. Площадь по ЕГРН составляет 1649 кв.м. Исправленная площадь увеличилась в пределах минимального значения установленного для вида разрешенного использования, и составила 1772 кв.м.;

2.84. Уточнить местоположение границы и площади земельного участка с кадастровым номером 59:16:1250101:206. Границы сформированы по фактическому землепользованию, а также частично закреплены на местности объектом искусственного происхождения (забором), с учетом объектов недвижимости, находящихся на земельном участке. Декларированная площадь по сведениям ЕГРН составляет 232 кв.м. Площадь уточняемого земельного участка увеличилась в пределах минимального значения установленного для вида разрешенного использования и составила 232 кв.м.;

2.85. Исправить реестровую ошибку в местоположении границ земельного участка с кадастровым номером 59:16:1250101:588 путем внесения уточненных координат в ЕГРН. Границы земельного участка, сведения о которых содержатся в ЕГРН не соответствуют фактическим границам земельного участка. Выявлен факт смещения границ земельного участка и

несоответствие исторически сложившихся фактических границ земельного участка. Границы участка исправлены по ограждению между земельными участками. Площадь по ЕГРН составляет 1760 кв.м. Исправленная площадь увеличилась в пределах минимального значения установленного для вида разрешенного использования, и составила 1766 кв.м.;

2.86. Исправить реестровую ошибку в местоположении границ земельного участка с кадастровым номером 59:16:1250101:592 путем внесения уточненных координат в ЕГРН. Границы земельного участка, сведения о которых содержатся в ЕГРН не соответствуют фактическим границам земельного участка. Выявлен факт смещения границ земельного участка и несоответствие исторически сложившихся фактических границ земельного участка. Границы участка исправлены по ограждению между земельными участками. Площадь по ЕГРН составляет 473 кв.м. Исправленная площадь увеличилась в пределах минимального значения установленного для вида разрешенного использования, и составила 514 кв.м.;

2.87. Уточнить местоположение границы и площади земельного участка с кадастровым номером 59:16:1250101:54. Границы сформированы по фактическому землепользованию, а также частично закреплены на местности объектом искусственного происхождения (забором), с учетом объектов недвижимости, находящихся на земельном участке. Декларированная площадь по сведениям ЕГРН составляет 1381 кв.м. Площадь уточняемого земельного участка увеличилась в пределах минимального значения установленного для вида разрешенного использования и составила 1512 кв.м.;

2.88. Уточнить местоположение границы и площади земельного участка с кадастровым номером 59:16:1250101:51. Границы сформированы по фактическому землепользованию, а также частично закреплены на местности объектом искусственного происхождения (забором), с учетом объектов недвижимости, находящихся на земельном участке. Декларированная площадь по сведениям ЕГРН составляет 1172 кв.м. Площадь уточняемого земельного участка увеличилась в пределах минимального значения установленного для вида разрешенного использования и составила 1314 кв.м.;

2.89. Уточнить местоположение границы и площади земельного участка с кадастровым номером 59:16:1250101:58. Границы сформированы по фактическому землепользованию, а также частично закреплены на местности объектом искусственного происхождения (забором), с учетом объектов недвижимости, находящихся на земельном участке. Декларированная площадь по сведениям ЕГРН составляет 1696 кв.м. Площадь уточняемого земельного участка увеличилась в пределах минимального значения установленного для вида разрешенного использования и составила 1817 кв.м.

2.90. Исправить реестровую ошибку в местоположении границ земельного участка с кадастровым номером 59:16:1250101:52 путем внесения уточненных координат в ЕГРН. Границы земельного участка, сведения о которых содержатся в ЕГРН не соответствуют фактическим границам земельного участка. Выявлен факт смещения границ земельного участка и несоответствие исторически сложившихся фактических границ земельного участка. Границы участка исправлены по ограждению между земельными участками. Площадь по ЕГРН составляет 1389 кв.м. Исправленная площадь увеличилась в пределах минимального значения установленного для вида разрешенного использования, и составила 1433 кв.м.

2.91. Уточнить местоположение границы и площади земельного участка с кадастровым номером 59:16:1250101:42. Границы сформированы по фактическому землепользованию, а также частично закреплены на местности объектом искусственного происхождения (забором), с учетом

объектов недвижимости, находящихся на земельном участке. Декларированная площадь по сведениям ЕГРН составляет 1906 кв.м. Площадь уточняемого земельного участка увеличилась в пределах минимального значения установленного для вида разрешенного использования и составила 2047 кв.м.

2.92. Уточнить местоположение границы и площади земельного участка с кадастровым номером 59:16:1250101:48. Границы сформированы по фактическому землепользованию, а также частично закреплены на местности объектом искусственного происхождения (забором), с учетом объектов недвижимости, находящихся на земельном участке. Декларированная площадь по сведениям ЕГРН составляет 1806 кв.м. Площадь уточняемого земельного участка увеличилась в пределах минимального значения установленного для вида разрешенного использования и составила 1953 кв.м.

2.93. Исправить реестровую ошибку в местоположении границ земельного участка с кадастровым номером 59:16:1250101:100 путем внесения уточненных координат в ЕГРН. Границы земельного участка, сведения о которых содержатся в ЕГРН не соответствуют фактическим границам земельного участка. Выявлен факт смещения границ земельного участка и несоответствие исторически сложившихся фактических границ земельного участка. Границы участка исправлены по ограждению между земельными участками. Площадь по ЕГРН составляет 1525 кв.м. Исправленная площадь увеличилась в пределах минимального значения установленного для вида разрешенного использования, и составила 1619 кв.м.;

2.94. Уточнить местоположение границы и площади земельного участка с кадастровым номером 59:16:1250101:177. Границы сформированы по фактическому землепользованию, а также частично закреплены на местности объектом искусственного происхождения (забором), с учетом объектов недвижимости, находящихся на земельном участке. Декларированная площадь по сведениям ЕГРН составляет 1268 кв.м. Площадь уточняемого земельного участка увеличилась в пределах минимального значения установленного для вида разрешенного использования и составила 1352 кв.м.;

2.95. Уточнить местоположение границы и площади земельного участка с кадастровым номером 59:16:1250101:203. Границы сформированы по фактическому землепользованию, а также частично закреплены на местности объектом искусственного происхождения (забором), с учетом объектов недвижимости, находящихся на земельном участке. Декларированная площадь по сведениям ЕГРН составляет 100 кв.м. Площадь уточняемого земельного участка увеличилась в пределах минимального значения установленного для вида разрешенного использования и составила 249 кв.м.

2.96. Уточнить местоположение границы и площади земельного участка с кадастровым номером 59:16:1250101:39. Границы сформированы по фактическому землепользованию, а также частично закреплены на местности объектом искусственного происхождения (забором), с учетом объектов недвижимости, находящихся на земельном участке. Декларированная площадь по сведениям ЕГРН составляет 1596 кв.м. Площадь уточняемого земельного участка увеличилась в пределах минимального значения установленного для вида разрешенного использования и составила 1596 кв.м.

2.97. Земельные участки с кадастровыми номерами 59:16:1250101:10, 59:16:1250101:13, 59:16:1250101:14, 59:16:1250101:15, 59:16:1250101:16, 59:16:1250101:18, 59:16:1250101:19, 59:16:1250101:36, 59:16:1250101:37, 59:16:1250101:38, 59:16:1250101:45, 59:16:1250101:46, 59:16:1250101:56, 59:16:1250101:70, 59:16:1250101:71, 59:16:1250101:83, 59:16:1250101:84,

59:16:1250101:86, 59:16:1250101:96, 59:16:1250101:97, 59:16:1250101:121, 59:16:1250101:127, 59:16:1250101:164, 59:16:1250101:165, 59:16:1250101:166, 59:16:1250101:168, 59:16:1250101:176, 59:16:1250101:181, 59:16:1250101:459, 59:16:1250101:582, 59:16:1250101:583, 59:16:1250101:585, 59:16:1250101:587, 59:16:1250101:589, 59:16:1250101:590, 59:16:1250101:593, 59:16:1250101:594, 59:16:1250101:3, 59:16:1250101:595 уточнение границ земельных участков не проводились, реестровых ошибок не выявлено.

3) Образовать 28 земельных участков, способом образования из земель, собственность, на которые не разграничена:

- 59:16:1250101:3У1 – образовать земельный участок площадью 369 кв.м с видом разрешенного использования «Земельные участки (территории) общего пользования (код 12.0)» с дальнейшей сменой вида разрешённого использования;
- 59:16:1250101:3У2 – образовать земельный участок площадью 285 кв.м с видом разрешенного использования «Земельные участки (территории) общего пользования (код 12.0)» с дальнейшей сменой вида разрешённого использования;
- 59:16:1250101:3У3 – образовать земельный участок площадью 375 кв.м с видом разрешенного использования «Земельные участки (территории) общего пользования (код 12.0)» с дальнейшей сменой вида разрешённого использования;
- 59:16:1250101:3У4 – образовать земельный участок площадью 368 кв.м с видом разрешенного использования «Земельные участки (территории) общего пользования (код 12.0)» с дальнейшей сменой вида разрешённого использования;
- 59:16:1250101:3У5 – образовать земельный участок площадью 334 кв.м с видом разрешенного использования «Земельные участки (территории) общего пользования (код 12.0)» с дальнейшей сменой вида разрешённого использования;
- 59:16:1250101:3У6 – образовать земельный участок площадью 263 кв.м с видом разрешенного использования «Земельные участки (территории) общего пользования (код 12.0)» с дальнейшей сменой вида разрешённого использования;
- 59:16:1250101:3У7 – образовать земельный участок площадью 1037 кв.м с видом разрешенного использования «Земельные участки (территории) общего пользования (код 12.0)» с дальнейшей сменой вида разрешённого использования;
- 59:16:1250101:3У8 – образовать земельный участок площадью 301 кв.м с видом разрешенного использования «Земельные участки (территории) общего пользования (код 12.0)» с дальнейшей сменой вида разрешённого использования;
- 59:16:1250101:3У9 – образовать земельный участок площадью 500 кв.м с видом разрешенного использования «Земельные участки (территории) общего пользования (код 12.0)» с дальнейшей сменой вида разрешённого использования;
- 59:16:1250101:3У10 – образовать земельный участок площадью 698 кв.м с видом разрешенного использования «Земельные участки (территории) общего пользования (код 12.0)» с дальнейшей сменой вида разрешённого использования;
- 59:16:1250101:3У11 – образовать земельный участок площадью 1734 кв.м с видом разрешенного использования «Земельные участки (территории) общего пользования (код 12.0)» с дальнейшей сменой вида разрешённого использования;
- 59:16:1250101:3У12 – образовать земельный участок площадью 183 кв.м с видом разрешенного использования «Земельные участки (территории) общего пользования (код 12.0)» с дальнейшей сменой вида разрешённого использования;



- 59:16:1250101:3У27 – образовать земельный участок площадью 999 кв.м с видом разрешенного использования «Для ведения личного подсобного хозяйства (код 2.2)» с дальнейшей сменой вида разрешённого использования;
- 59:16:1250101:3У28 – образовать земельный участок площадью 2725 кв.м с видом разрешенного использования «Малоэтажная многоквартирная жилая застройка (код 2.1.1)» с дальнейшей сменой вида разрешённого использования.

3.1. Проектом межевания территории предусмотрено образование 12 земельных участков с видом разрешенного использования – Улично-дорожная сеть, к которым относятся земли, занятые дорогами, улицами, проездами.

- 59:16:1250101:3У29 – образовать земельный участок площадью 9577 кв.м с видом разрешенного использования «Улично-дорожная сеть» (код 12.0.1);
- 59:16:1250101:3У30 – образовать земельный участок площадью 8221 кв.м с видом разрешенного использования «Улично-дорожная сеть» (код 12.0.1);
- 59:16:1250101:3У31 – образовать земельный участок площадью 3781 кв.м с видом разрешенного использования «Улично-дорожная сеть» (код 12.0.1);
- 59:16:1250101:3У32 – образовать земельный участок площадью 1998 кв.м с видом разрешенного использования «Улично-дорожная сеть» (код 12.0.1);
- 59:16:1250101:3У33 – образовать земельный участок площадью 831 кв.м с видом разрешенного использования «Улично-дорожная сеть» (код 12.0.1);
- 59:16:1250101:3У34 – образовать земельный участок площадью 1521 кв.м с видом разрешенного использования «Улично-дорожная сеть» (код 12.0.1);
- 59:16:1250101:3У35 – образовать земельный участок площадью 2066 кв.м с видом разрешенного использования «Улично-дорожная сеть» (код 12.0.1);
- 59:16:1250101:3У36 – образовать земельный участок площадью 589 кв.м с видом разрешенного использования «Улично-дорожная сеть» (код 12.0.1);
- 59:16:1250101:3У37 – образовать земельный участок площадью 31870 кв.м с видом разрешенного использования «Улично-дорожная сеть» (код 12.0.1);
- 59:16:1250101:3У38 – образовать земельный участок площадью 1891 кв.м с видом разрешенного использования «Улично-дорожная сеть» (код 12.0.1);
- 59:16:1250101:3У39 – образовать земельный участок площадью 647 кв.м с видом разрешенного использования «Улично-дорожная сеть» (код 12.0.1);
- 59:16:1250101:3У40 – образовать земельный участок площадью 14138 кв.м с видом разрешенного использования «Улично-дорожная сеть» (код 12.0.1).

4) Установление границ территорий общего пользования:

- 4.1. 59:16:1250101:3У41 – образовать земельный участок площадью 771 с видом разрешённого использования «Малоэтажная многоквартирная жилая застройка (код 2.1.1)»;
- 4.2. 59:16:1250101:3У42 – образовать земельный участок площадью 9845 кв.м с видом разрешенного использования «Земельные участки (территории) общего пользования» (код 12.0);
- 4.3. 59:16:1250101:3У43 – образовать земельный участок площадью 1320 кв.м с видом разрешенного использования «Земельные участки (территории) общего пользования» (код 12.0);
- 4.4. 59:16:1250101:3У44 – образовать земельный участок площадью 627 кв.м с видом разрешенного использования «Земельные участки (территории) общего пользования» (код 12.0);



4.5. 59:16:1250101:3У45 – образовать земельный участок площадью 891 кв.м с видом разрешенного использования «Земельные участки (территории) общего пользования» (код 12.0);

4.6. 59:16:1250101:3У46 – образовать земельный участок площадью 1219 кв.м с видом разрешенного использования «Земельные участки (территории) общего пользования» (код 12.0).

5) Образовать 8 земельных участков, способом образования путем перераспределения земельного участка и земель.

5.1. Образование земельного участка площадью 1557 кв.м. путем перераспределения земельного участка с кадастровым номером 59:16:1250101:177 и земель, находящихся в государственной или муниципальной собственности (59:16:1250101:3У47). Площадь перераспределения 207 кв.м.

Образуемый земельный участок в ходе перераспределения не превышает предельный максимальный размер, для разрешенного использования (5000 кв.м.) – Для личного подсобного хозяйства, в соответствии Правилами землепользования и застройки Верещагинского городского округа Пермского края»;

5.2. Образование земельного участка площадью 449 кв.м. путем перераспределения земельного участка с кадастровым номером 59:16:1250101:203 и земель, находящихся в государственной или муниципальной собственности (59:16:1250101:3У48). Площадь перераспределения 200 кв.м.

Образуемый земельный участок в ходе перераспределения не превышает предельный максимальный размер, для разрешенного использования (5000 кв.м.) – Для личного подсобного хозяйства, в соответствии Правилами землепользования и застройки Верещагинского городского округа Пермского края»;

5.3. Образование земельного участка площадью 1913 кв.м. путем перераспределения земельного участка с кадастровым номером 59:16:1250101:204 и земель, находящихся в государственной или муниципальной собственности (59:16:1250101:3У49). Площадь перераспределения 136 кв.м.

Образуемый земельный участок в ходе перераспределения не превышает предельный максимальный размер, для разрешенного использования (5000 кв.м.) – Для личного подсобного хозяйства, в соответствии Правилами землепользования и застройки Верещагинского городского округа Пермского края»;

5.4. Образование земельного участка площадью 1494 кв.м. путем перераспределения земельного участка с кадастровым номером 59:16:1250101:591 и земель, находящихся в государственной или муниципальной собственности (59:16:1250101:3У50). Площадь перераспределения 193 кв.м.

Образуемый земельный участок в ходе перераспределения не превышает предельный максимальный размер, для разрешенного использования (5000 кв.м.) – Для личного подсобного хозяйства, в соответствии Правилами землепользования и застройки Верещагинского городского округа Пермского края»;

5.5. Образование земельного участка площадью 1412 кв.м. путем перераспределения земельного участка с кадастровым номером 59:16:1250101:51 и земель, находящихся в государственной или муниципальной собственности (59:16:1250101:3У51). Площадь перераспределения 97 кв.м.

Образуемый земельный участок в ходе перераспределения не превышает предельный максимальный размер, для разрешенного использования (5000 кв.м.) – Для личного подсобного хозяйства, в соответствии Правилами землепользования и застройки Верещагинского городского округа Пермского края».

5.6. Образование земельного участка площадью 2 434 кв.м. путем перераспределения земельного участка с кадастровым номером 59:16:1250101:48 и земель, находящихся в государственной или муниципальной собственности (59:16:1250101:3У52). Площадь перераспределения 481 кв.м.

Образуемый земельный участок в ходе перераспределения не превышает предельный максимальный размер, для разрешенного использования (5000 кв.м.) – Для личного подсобного хозяйства, в соответствии Правилами землепользования и застройки Верещагинского городского округа Пермского края».

5.7. Образование земельного участка площадью 1758 кв.м. путем перераспределения земельного участка с кадастровым номером 59:16:1250101:100 и земель, находящихся в государственной или муниципальной собственности (59:16:1250101:3У53). Площадь перераспределения 137 кв.м.

Образуемый земельный участок в ходе перераспределения не превышает предельный максимальный размер, для разрешенного использования (5000 кв.м.) – Для личного подсобного хозяйства, в соответствии Правилами землепользования и застройки Верещагинского городского округа Пермского края»;

5.8. Образование земельного участка площадью 1758 кв.м. путем перераспределения земельного участка с кадастровым номером 59:16:1250101:97 и земель, находящихся в государственной или муниципальной собственности (59:16:1250101:3У54). Площадь перераспределения 496 кв.м.

Образуемый земельный участок в ходе перераспределения не превышает предельный максимальный размер, для разрешенного использования (5000 кв.м.) – Для личного подсобного хозяйства, в соответствии Правилами землепользования и застройки Верещагинского городского округа Пермского края»;

Перераспределение возможно после уточнения местоположения границ и площади земельных участков.

б) Доступ к образуемым земельным участкам обеспечивается посредством земель общего пользования и земель улично-дорожной сети.

Данные по образуемым и изменяемым земельным участкам приведены в таблице 2 «Экспликация земельных участков фактического землепользования» и таблице 3 «Экспликация земельных участков по проекту межевания в границах кадастрового квартала»; графическая часть отображена на чертеже межевания территории.

**Ведомость координат поворотных точек границ красных линий**

Таблица 1

<b>№</b>	<b>X</b>	<b>Y</b>
3У	524693,13	1293340,16
1У	524692,86	1293354,36
19У	524692,75	1293363,33
20У	524691,19	1293363,25
21У	524691,29	1293374,51
4У	524690,98	1293392,57
5У	524689,92	1293409,99
10У	524689,52	1293426,97
12У	524689,06	1293443,73
13У	524684,47	1293443,63
16У	524683,91	1293465,8
17У	524655,35	1293465,06
18У	524610,65	1293462,46
14У	524607,25	1293441,76
15У	524601,12	1293441,62
11У	524594,83	1293426,06
7У	524592,31	1293410,24
298	524589,9	1293390,39
24	524589,36	1293376,74
5	524589,36	1293357,03
6	524589,39	1293337,32
16	524589,15	1293318,43
17	524651,69	1293318,55
17	524655,23	1293318,75
18	524671,84	1293319,18
18	524675,38	1293319,38
19	524686,45	1293319,78
19	524689,99	1293319,98
12	524693,73	1293320,03
3У	524693,13	1293340,16
<b>№</b>	<b>X</b>	<b>Y</b>
197У	524683,74	1293569,14
198У	524664,64	1293569,54
200У	524642,4	1293569,27
301	524628,89	1293569,47
302	524620,92	1293569,3
26	524603,7	1293568,48
27	524586,02	1293569,35
24У	524562,76	1293568,99
25У	524574,33	1293472,33
28	524584,93	1293470,18

29	524592,98	1293470,19
30	524593,99	1293471,2
31	524595,1	1293470,12
25	524603,03	1293470,17
23Y	524603,28	1293506,9
305	524621,83	1293506,64
307	524622,09	1293496,09
308	524639,62	1293496,69
202Y	524640,07	1293508,64
199Y	524664,64	1293508,74
195Y	524664,64	1293500,14
196Y	524686,14	1293500,04
197Y	524683,74	1293569,14
<b>№</b>	<b>X</b>	<b>Y</b>
372Y	524678,07	1293586,43
607Y	524680,43	1293591,11
606Y	524679,67	1293605,65
605Y	524678,24	1293609,18
604Y	524678,58	1293614,63
203Y	524675,64	1293624,07
208Y	524675,2	1293647,17
209Y	524644,68	1293648,99
443Y	524639,34	1293649,57
442Y	524634,45	1293650,11
308Y	524629,6	1293650,64
309Y	524624,91	1293651,42
844Y	524618,51	1293652,44
440Y	524615,47	1293652,95
439Y	524610,99	1293652,98
438Y	524585,04	1293656,39
409Y	524563,73	1293658,09
408Y	524562,57	1293650,38
407Y	524560,4	1293650,16
279Y	524559,01	1293639,56
280Y	524558,57	1293636,43
281Y	524554,03	1293636,94
231Y	524551,93	1293619,32
232Y	524550,64	1293608,67
221Y	524549,98	1293604,43
222Y	524547,96	1293590,85
223Y	524552,2	1293586,42
224Y	524563,87	1293586,43
380Y	524571,07	1293586,47
379Y	524581,33	1293586,56
378Y	524581,33	1293584,97

377Y	524592,08	1293584,82
376Y	524592,41	1293586,78
375Y	524611,89	1293587,04
329Y	524618,3	1293587,17
326Y	524637,85	1293586,68
374Y	524658,22	1293585,82
373Y	524664,49	1293586,1
372Y	524678,07	1293586,43
<b>№</b>	<b>X</b>	<b>Y</b>
284Y	524674,03	1293655,17
285Y	524674,46	1293673,72
601Y	524674,91	1293680,51
600Y	524674,78	1293689,6
268Y	524674,82	1293694,37
269Y	524675	1293700,02
599Y	524675,08	1293705,93
272Y	524675,17	1293711,46
152	524675,16	1293720,57
153	524676,09	1293747,36
154	524673,98	1293747,8
206	524674,46	1293760,23
207	524671,31	1293788,03
208	524669,98	1293811,83
209	524668,88	1293814,09
210	524666,21	1293815,46
211	524652,18	1293819,08
212	524647,4	1293819,74
213	524596,88	1293829,36
214	524590,9	1293803,33
215	524584,27	1293762,43
411Y	524580,95	1293745,2
410Y	524604,8	1293743,61
201	524602,54	1293730,56
202	524596,04	1293736,85
203	524584,7	1293739,15
204	524576,56	1293740,46
204	524571,52	1293741,25
205	524568,66	1293728
150	524566,76	1293721,35
151	524565,31	1293713,75
213Y	524563,86	1293705,51
214Y	524562,38	1293698,84
266Y	524560,72	1293691,34
263Y	524559,78	1293686,14
264Y	524558,42	1293679,04

288Y	524556,83	1293669,47
283Y	524630,23	1293655,97
284Y	524674,03	1293655,17
<b>№</b>	<b>X</b>	<b>Y</b>
146	524518,65	1293580,59
147	524534,13	1293584,71
138	524536,13	1293599,31
182Y	524537,1	1293605,5
312Y	524534,93	1293605,83
313Y	524537,12	1293617,69
183Y	524539,2	1293617,25
184Y	524543,18	1293636,8
193Y	524547,18	1293657
194Y	524502,88	1293667,72
429Y	524473,68	1293673,46
428Y	524472,33	1293667,07
324Y	524464,52	1293668,7
325Y	524447,78	1293670,7
231	524440,03	1293639,27
232	524437,02	1293625,13
181Y	524433,56	1293608,74
171Y	524429,46	1293591,55
172Y	524425,96	1293567,65
173Y	524444,36	1293566,05
174Y	524449,26	1293564,15
175Y	524463,06	1293563,25
176Y	524464,76	1293566,85
177Y	524474,56	1293565,75
178Y	524480,76	1293568,65
146	524518,65	1293580,59
<b>№</b>	<b>X</b>	<b>Y</b>
420Y	524550,42	1293678,22
406Y	524552,51	1293691,87
258Y	524560,69	1293723,05
259Y	524561,58	1293726,45
260Y	524570,51	1293760,47
339	524567,79	1293761,35
404Y	524570,72	1293763,26
403Y	524571,54	1293767,32
402Y	524567,25	1293768,14
401Y	524567,51	1293769,47
400Y	524568,95	1293769,2
399Y	524569,26	1293770,8
398Y	524572,13	1293770,26
78Y	524573,23	1293775,69

70Y	524573,71	1293775,62
71Y	524579,09	1293803,85
72Y	524551,23	1293808,55
306Y	524523,7	1293811,96
359Y	524469,03	1293821,24
358Y	524467,07	1293810,08
357Y	524475,67	1293808,08
356Y	524475,41	1293806,77
355Y	524473,9	1293807,09
354Y	524473,56	1293805,44
353Y	524466,52	1293806,54
169Y	524463,69	1293790,86
170Y	524461,46	1293773,5
358	524466,35	1293772,64
360	524462,14	1293748,03
164Y	524458,81	1293748,17
130Y	524455,9	1293731,75
131Y	524448,68	1293691,84
127Y	524481,26	1293686,15
426Y	524497,58	1293683,3
425Y	524501,32	1293686,37
424Y	524501,94	1293689,68
423Y	524502,63	1293689,56
422Y	524502,88	1293691,21
421Y	524505,19	1293690,77
255	524511,21	1293687,67
253	524542,97	1293680,83
420Y	524550,42	1293678,22
<b>№</b>	<b>X</b>	<b>Y</b>
79Y	524584,04	1293808,19
80Y	524587,34	1293842,59
256	524591,62	1293873,49
257	524541,58	1293880,15
89Y	524538	1293880,58
90Y	524484,14	1293887,94
87Y	524479,4	1293855,86
88Y	524475,38	1293825,5
82Y	524526,01	1293817,48
79Y	524584,04	1293808,19
<b>№</b>	<b>X</b>	<b>Y</b>
845Y	524617,63	1293883,73
597Y	524619,69	1293885,8
596Y	524620,02	1293886,17
343Y	524624,1	1293908,78
342Y	524629,13	1293946,93

334Y	524570,67	1293966,1
330Y	524569,07	1293984,67
331Y	524533,19	1293986,61
332Y	524524,15	1293986,28
108Y	524523,99	1293989,38
109Y	524494,33	1293991,31
112	524493,42	1293975,51
101	524492,39	1293954,58
103Y	524491,31	1293930,72
104Y	524488,17	1293897,93
102Y	524541,27	1293891,77
96Y	524590,55	1293886,34
303Y	524605,76	1293882,3
446Y	524618,24	1293880,97
445Y	524618,88	1293882,46
845Y	524617,63	1293883,73
<b>№</b>	<b>X</b>	<b>Y</b>
480Y	524604,39	1293994,64
593Y	524603,66	1294003,32
592Y	524588,49	1294024,83
590Y	524559,6	1294073,79
589Y	524549,83	1294081,8
587Y	524529,58	1294105,01
586Y	524535,87	1294108,95
216	524512,31	1294135,38
217	524488,8	1294162,08
218	524468,57	1294149,26
219	524469,82	1294147,07
734Y	524464,12	1294145,11
733Y	524462,96	1294148,34
345Y	524442,34	1294137,07
344Y	524453,11	1294107,19
144Y	524464,08	1294076,72
145Y	524473,05	1294059,16
146Y	524484,85	1294041,26
137Y	524487,72	1294043,4
138Y	524497,7	1294025,55
139Y	524496,86	1294011,12
361Y	524494,24	1294011,16
360Y	524493,9	1293998,95
316Y	524521,1	1293997,24
299Y	524541,3	1293995,79
481Y	524558,72	1293995,75
480Y	524604,39	1293994,64
<b>№</b>	<b>X</b>	<b>Y</b>



124Y	524402,11	1294110,12
115Y	524391,59	1294102,35
732Y	524390,92	1294102
116Y	524378,5	1294095,49
731Y	524364,79	1294086,28
730Y	524358,93	1294080,81
729Y	524356,27	1294077
728Y	524360,02	1294075,78
723Y(O)	524358,2	1294074,85
722Y(O)	524359,09	1294072,93
721Y	524355,05	1294074,08
720Y	524351,28	1294060,83
719Y	524349,78	1294048,39
718Y	524349,96	1294044,67
717Y	524353,69	1294044,47
716Y	524353,63	1294042,25
715Y	524352,25	1294042,14
714Y	524352,38	1294040,53
713Y	524350,14	1294040,61
712Y	524350,4	1294036,08
711Y	524349,27	1294028,55
710Y	524349,45	1294022,67
709Y	524351,37	1294023,18
708Y	524352,77	1294008,36
707Y	524353,3	1293992,05
131	524352,16	1293954,13
132	524351,32	1293926,66
137	524366,67	1293925,16
126	524413,02	1293921,14
110Y	524439,83	1293918,31
111Y	524440,24	1293918,72
112Y	524440,75	1293918,21
122	524477,81	1293914,29
123	524479,19	1293942,25
393	524480,79	1293969,11
394	524480,61	1293996,04
132Y	524485,04	1294026,81
120Y	524454,94	1294070
121Y	524450,44	1294084,4
122Y	524443,94	1294104,3
123Y	524432,34	1294130,1
124Y	524402,11	1294110,12
<b>№</b>	<b>X</b>	<b>Y</b>
91Y	524451,44	1293828,63
92Y	524455,72	1293860,18

86	524460,37	1293893,35
87	524454,85	1293893,84
88	524446,24	1293894,99
89	524438,35	1293898,77
90	524401,35	1293905,88
96	524364,68	1293916,02
97	524353,43	1293917,38
98	524350,24	1293915,81
99	524348,43	1293899,99
94Y	524345,94	1293875,44
95Y	524342,72	1293844,02
93Y	524396,98	1293835,74
91Y	524451,44	1293828,63
<b>№</b>	<b>X</b>	<b>Y</b>
246	524335,49	1293910,83
247	524336,66	1293935,98
248	524336,8	1293938,98
249	524337,06	1293944,72
147Y	524338,25	1293980,26
156Y	524339,61	1294031,11
696Y	524339,61	1294047,74
695Y	524339,41	1294055,72
694Y	524337,05	1294079,19
152Y	524315,59	1294072,97
153Y	524286,49	1294063,27
330	524271,26	1294060,83
331	524248,3	1294050,12
332	524240,02	1294039,67
333	524224,46	1294030,07
334	524205,15	1294018,51
335	524201,44	1294010,15
336	524209,16	1293991,48
337	524227,48	1293959,34
338	524250,57	1293909,42
252	524295,62	1293909,41
246	524335,49	1293910,83
<b>№</b>	<b>X</b>	<b>Y</b>
679Y	524342,26	1293836,52
700Y	524337,86	1293812,43
699Y	524332,18	1293780,63
68	524327,6	1293747,99
69	524322,6	1293721,16
316	524317,37	1293696,45
316	524313,77	1293678,72
317	524315,54	1293678,48

320	524315,39	1293677,85
321	524314,06	1293668,58
54Y	524308,43	1293636,03
223	524312,32	1293634,84
224	524312,13	1293632,88
225	524307,42	1293633,08
227	524296,35	1293600,15
69Y	524289,93	1293587,6
60Y	524281,61	1293568,45
61Y	524279,63	1293569
62Y	524276,13	1293560,3
63Y	524276,53	1293555,3
64Y	524277,63	1293550,7
65Y	524286,87	1293549,67
300Y	524285,5	1293540,5
301Y	524322,2	1293535,15
302Y	524323,02	1293538,94
340Y	524336,11	1293535,57
338Y	524345,5	1293533,63
387Y	524353,36	1293531,72
386Y	524363,66	1293529,5
385Y	524371,85	1293527,42
384Y	524371,66	1293526,42
383Y	524378,46	1293524,9
236Y	524383,59	1293518,16
233Y	524397,24	1293517,06
234Y	524400,02	1293530,03
351Y	524401,99	1293540,6
350Y	524402,83	1293544,88
349Y	524403,28	1293547,26
193	524408,31	1293566,16
194	524409,96	1293573,6
195	524408,97	1293573,81
196	524409,69	1293576,73
197	524410,59	1293576,54
171	524413,11	1293587,91
216Y	524419,04	1293617,42
219Y	524421,87	1293628,82
157Y	524424,81	1293640,7
80	524431,12	1293664,59
57Y	524435,21	1293688,85
386	524440,29	1293722,46
387	524442,67	1293736,43
388	524443,18	1293739,38
389	524443,72	1293742,59

348Y	524444,66	1293747,72
347Y	524440,91	1293748,47
411	524442,47	1293756,07
412	524444,21	1293760,51
413	524447,59	1293777,7
414	524446,8	1293777,89
415	524448,76	1293788,86
346Y	524454,09	1293822,5
684Y	524413,2	1293827,88
683Y	524349,77	1293836,88
682Y	524349,42	1293835,71
681Y	524343,58	1293836,79
680Y	524343,39	1293836,3
679Y	524342,26	1293836,52
<b>№</b>	<b>X</b>	<b>Y</b>
50Y	524304,5	1293524,56
51Y	524286,44	1293465,67
843Y	524285,34	1293461,73
289	524309,68	1293456,09
287	524309,58	1293451,49
288	524306,33	1293436,12
277	524320,14	1293432,39
278	524322,79	1293430,89
279	524321,85	1293426,33
280	524331,77	1293424,05
281	524332,84	1293425,07
282	524334,58	1293423,39
283	524338,37	1293422,49
264	524338,83	1293422,91
48Y	524339,89	1293428,29
45Y	524361,22	1293430,6
46Y	524380,98	1293433,74
39Y	524420,44	1293438,57
40Y	524447,36	1293442,6
41Y	524448,47	1293443,71
42Y	524449,29	1293442,89
35Y	524451,52	1293443,22
36Y	524473,59	1293447,11
66	524473,39	1293449,97
59	524493	1293452,79
31Y	524514,47	1293457,56
43	524533,9	1293463,86
32	524552	1293472,35
33	524549,76	1293477,22
44	524556,7	1293479,8

30Y	524550,26	1293511,35
53	524564,78	1293514,46
54	524563,9	1293521,05
55	524562,94	1293535,16
56	524560,27	1293564,08
57	524560,18	1293571,64
58	524540,93	1293569,89
49	524531,53	1293565,38
34	524513,02	1293557,16
846Y	524501,55	1293551,7
847Y	524498,82	1293550,4
35	524495,25	1293548,7
33Y	524476,87	1293540,26
60	524459,15	1293531,26
63	524441,31	1293522,99
34Y	524422,65	1293514,56
37Y	524406,06	1293506,55
38Y	524406,63	1293504,45
43Y	524391,54	1293505,62
44Y	524372,91	1293508,84
268	524357,85	1293512,13
269	524339,14	1293516,68
49Y	524321,96	1293520,99
50Y	524304,5	1293524,56
<b>№</b>	<b>X</b>	<b>Y</b>
468Y	524629,17	1293957,74
469Y	524624,53	1293958,15
595Y	524625,81	1293968,76
594Y	524626,22	1293978,17
477Y	524625,46	1293981,74
476Y	524616,12	1293982,54
475Y	524608,14	1293983,19
474Y	524594,39	1293983,78
473Y	524587,93	1293984,02
472Y	524587,64	1293977,35
471Y	524586,73	1293971,69
470Y	524610,8	1293959,44
468Y	524629,17	1293957,74

### 1.1.4 Установление публичных сервитутов, обременений

В пределах территории кадастрового квартала 59:16:1250101 объекты культурного наследия, включенные в единый государственный реестр, либо выявленные объекты культурного наследия отсутствуют.

Проектом межевания установление публичных сервитутов в границах проектируемой территории не предусмотрено.

В границах проектируемой территории имеются зоны с особыми условиями использования территорий, а именно:

- Охранная зона ВЛ № 1 РП 10 кв путино - 59:16-6.59 (Охранная зона инженерных коммуникаций);
- Охранная зона ВЛ 0.4кв №1 РП Путино с.Путино; д.Комбинат, Быт - 59:16-6.245 (Охранная зона инженерных коммуникаций);
- Охранная зона ВЛ 0,4КВ №1 РП Путино; с. Путино; д. Леушканы - 59:16-6.341 (Охранная зона инженерных коммуникаций);
- Охранная зона ВЛ 0,4КВ №1 РП Путино; с. Путино; Быт - 59:16-6.289 (Охранная зона инженерных коммуникаций);
- Охранная зона КТП-5159 с.Путино (АТС,магазин), КТП-5166 с.Путино (быт), КТП-5346 с.Путино (дет.сад), КТП-5347 д.Леушканово (быт) - 59:16-6.413 (Охранная зона инженерных коммуникаций);
- Охранная зона ВЛ 0,4кВ №1 РП Путино, с.Путино, АТС - 59:16-6.349 (Охранная зона инженерных коммуникаций);
- Охранная зона распределительного газопровода среднего и низкого давления с.Путино, д.Ключи, д.Леушканово Верещагинского района Пермского края - 59:16-6.661 (Охранная зона инженерных коммуникаций);
- Прибрежная защитная полоса бассейна реки Обва на территории Пермского края, Часть 67 - 59:16-6.682 (Прибрежная защитная полоса)
- Водоохранная зона бассейна реки Обва на территории Пермского края, Часть 67 - 59:16-6.683 (Водоохранная зона)

В границах проектируемой территории расположены инженерные сети (линии электропередачи).

### 1.1.5. Экспликация земельных участков фактического землепользования

Таблица 2

№	Кадастровый номер (обозначение) земельного участка	Адрес (местоположение) земельного участка	Вид права	Вид разрешенного использования	Площадь по документу, кв.м.	Площадь ЗУ по ПМТ, кв.м.	Вид кадастровых работ (уточнение местоположения границ/исправление реестровой ошибки)
1	59:16:1250101:1	Пермский край, Верещагинский район, с. Путино, ул. Молодежная, дом 11, кв. 2	Собственность	Для личного подсобного хозяйства	2093	2101	Исправление реестровой ошибки в местоположении границ земельного участка
2	59:16:1250101:2	Пермский край, Верещагинский район, с. Путино, ул. Молодежная, дом 11, кв. 1	Общая долевая собственность	Для личного подсобного хозяйства	1611	1669	Исправление реестровой ошибки в местоположении границ земельного участка
3	59:16:1250101:3	Пермский край, Верещагинский район, с. Путино, ул. Молодежная, дом 9, кв. 2	Общая долевая собственность	Блокированная жилая застройка	2007	-	Кадастровые работы не проводились, реестровых ошибок не выявлено
4	59:16:1250101:4	Пермский край, Верещагинский район, с. Путино, ул. Молодежная, дом 9, кв 1	Общая долевая собственность	Для личного подсобного хозяйства	1598	1598	Исправление реестровой ошибки в местоположении границ земельного участка
5	59:16:1250101:6	край Пермский, р-н Верещагинский, с. Путино, ул. Молодежная, дом 7, кв 1	Общая долевая собственность	Для личного подсобного хозяйства	1601	1649	Уточнение местоположения границ и площади земельного участка
6	59:16:1250101:5	край Пермский, р-н Верещагинский, с. Путино, ул. Молодежная, дом 7, квартира 2	Собственность	Для личного подсобного хозяйства	1804	1903	Уточнение местоположения границ и площади земельного участка

<b>№</b>	<b>Кадастровый номер (обозначение) земельного участка</b>	<b>Адрес (местоположение) земельного участка</b>	<b>Вид права</b>	<b>Вид разрешенного использования</b>	<b>Площадь по документу, кв.м.</b>	<b>Площадь ЗУ по ПМТ, кв.м.</b>	<b>Вид кадастровых работ (уточнение местоположения границ/исправление реестровой ошибки)</b>
7	59:16:1250101:7	Пермский край, Верещагинский район, с. Путино, ул. Молодежная, дом 5, кв 2	Собственность	Индивидуальное жилищное строительство	1427	1471	Уточнение местоположения границ и площади земельного участка
8	59:16:1250101:8	край Пермский, р-н Верещагинский, с. Путино, ул. Молодежная, дом 5, кв 1	Общая долевая собственность	Для личного подсобного хозяйства	1500	1630	Уточнение местоположения границ и площади земельного участка
9	59:16:1250101:9	край Пермский, р-н Верещагинский, с. Путино, ул. Совхозная, дом 19, кв 2	Собственность	Для личного подсобного хозяйства	1382	1405	Уточнение местоположения границ и площади земельного участка
10	59:16:1250101:10	Российская Федерация, Пермский край, г.о. Верещагинский, с. Путино, ул. Совхозная, з/у 12/3	Собственность	Для ведения личного подсобного хозяйства	453	-	Кадастровые работы не проводились, реестровых ошибок не выявлено
11	59:16:1250101:11	край Пермский, р-н Верещагинский, с. Путино, ул. Молодежная, дом 3	Собственность	Для ведения личного подсобного хозяйства	606	746	Уточнение местоположения границ и площади земельного участка
12	59:16:1250101:13	Пермский край, р-н Верещагинский, с. Путино, ул. Молодежная, дом 1, кв. 16	Собственность	Для ведения личного подсобного хозяйства	196	-	Кадастровые работы не проводились, реестровых ошибок не выявлено



<b>№</b>	<b>Кадастровый номер (обозначение) земельного участка</b>	<b>Адрес (местоположение) земельного участка</b>	<b>Вид права</b>	<b>Вид разрешенного использования</b>	<b>Площадь по документу, кв.м.</b>	<b>Площадь ЗУ по ПМТ, кв.м.</b>	<b>Вид кадастровых работ (уточнение местоположения границ/исправление реестровой ошибки)</b>
<b>13</b>	59:16:1250101:14	Пермский край, р-н Верещагинский, с. Путино, ул. Молодежная, дом 1, кв 9	Собственность	Для личного подсобного хозяйства	306	-	Кадастровые работы не проводились, реестровых ошибок не выявлено
<b>14</b>	59:16:1250101:15	Пермский край, р-н Верещагинский, с. Путино, ул. Молодежная, д. 1, кв. 10	Собственность	Для личного подсобного хозяйства	444	-	Кадастровые работы не проводились, реестровых ошибок не выявлено
<b>15</b>	59:16:1250101:16	Пермский край, р-н Верещагинский, с. Путино, ул. Молодежная, дом 1, кв. 11	Собственность	Для ведения личного подсобного хозяйства	216	-	Кадастровые работы не проводились, реестровых ошибок не выявлено
<b>16</b>	59:16:1250101:18	Российская Федерация, Пермский край, г.о. Верещагинский, с. Путино, ул. Молодежная, з/у 1/14	Собственность	Для ведения личного подсобного хозяйства	293	-	Кадастровые работы не проводились, реестровых ошибок не выявлено
<b>17</b>	59:16:1250101:19	Пермский край, Верещагинский район, с. Путино, ул. Молодежная, д. 1, кв. 16	Собственность	Для ведения личного подсобного хозяйства	262	-	Кадастровые работы не проводились, реестровых ошибок не выявлено
<b>18</b>	59:16:1250101:21	Пермский край, р-н Верещагинский, с. Путино, ул. Молодежная, дом 1	Общая долевая собственность	Малоэтажная многоквартирная жилая застройка	2062	2062	Исправление реестровой ошибки в местоположении границ земельного участка

№	Кадастровый номер (обозначение) земельного участка	Адрес (местоположение) земельного участка	Вид права	Вид разрешенного использования	Площадь по документу, кв.м.	Площадь ЗУ по ПМТ, кв.м.	Вид кадастровых работ (уточнение местоположения границ/исправление реестровой ошибки)
19	59:16:1250101:22	край Пермский, р-н Верещагинский, с. Путино, ул. Комсомольская, дом 14	Собственность  Постоянное (бессрочное) пользование	Под зданием детского сада	5563	5563	Уточнение местоположения границ и площади земельного участка
20	59:16:1250101:596	Российская Федерация, Пермский край, г.о. Верещагинский, с. Путино, ул. Комсомольская, з/у 19а	Собственность	Для размещения культурно-бытовых зданий	1904	1997	Исправление реестровой ошибки в местоположении границ земельного участка
21	59:16:1250101:595	Российская Федерация, Пермский край, г.о. Верещагинский, с. Путино, ул. Садовая, з/у 35/2	Собственность	Блокированная жилая застройка	964	-	Кадастровые работы не проводились, реестровых ошибок не выявлено
22	59:16:1250101:593	Российская Федерация, Пермский край, г.о. Верещагинский, с. Путино, ул. Совхозная, з/у 8/3	Общая долевая собственность	Блокированная жилая застройка	631	-	Кадастровые работы не проводились, реестровых ошибок не выявлено
23	59:16:1250101:36	Пермский край, р-н Верещагинский, с. Путино, ул. Комсомольская, д. 7	Собственность	Для ведения личного подсобного хозяйства	2210	-	Кадастровые работы не проводились, реестровых ошибок не выявлено
24	59:16:1250101:37	Пермский край, Верещагинский район, с. Путино, ул. Комсомольская, дом 5	Прав нет, аренда	Для ведения личного подсобного хозяйства	90	-	Кадастровые работы не проводились, реестровых ошибок не выявлено

№	Кадастровый номер (обозначение) земельного участка	Адрес (местоположение) земельного участка	Вид права	Вид разрешенного использования	Площадь по документу, кв.м.	Площадь ЗУ по ПМТ, кв.м.	Вид кадастровых работ (уточнение местоположения границ/исправление реестровой ошибки)
25	59:16:1250101:38	Пермский край, Верещагинский район, с. Путино, ул. Комсомольская, дом ба	Прав нет, ссуда	Для общественно-деловых целей	1130	-	Кадастровые работы не проводились, реестровых ошибок не выявлено
26	59:16:1250101:39	Пермский край, Верещагинский район, с. Путино, ул. Комсомольская, дом 3	Собственность	Для строительства жилого дома	1596	1596	Уточнение местоположения границ и площади земельного участка
27	59:16:1250101:40	край Пермский, р-н Верещагинский, с. Путино, ул. Комсомольская, 1	Собственность	Для ведения личного подсобного хозяйства	950	951	Уточнение местоположения границ и площади земельного участка
28	59:16:1250101:44	край Пермский, р-н Верещагинский, с. Путино, ул. Прудовая, дом 2, кв 2	Общая совместная собственность	Для личного подсобного хозяйства	1199	1339	Уточнение местоположения границ и площади земельного участка
29	59:16:1250101:45	Пермский край, Верещагинский р-н, с. Путино, ул. Прудовая, д. 4	Собственность	Для ведения личного подсобного хозяйства	1626	-	Кадастровые работы не проводились, реестровых ошибок не выявлено
30	59:16:1250101:46	Пермский край, Верещагинский р-н, с. Путино, ул. Прудовая, дом 1	Собственность	Для ведения личного подсобного хозяйства	973	-	Кадастровые работы не проводились, реестровых ошибок не выявлено

<b>№</b>	<b>Кадастровый номер (обозначение) земельного участка</b>	<b>Адрес (местоположение) земельного участка</b>	<b>Вид права</b>	<b>Вид разрешенного использования</b>	<b>Площадь по документу, кв.м.</b>	<b>Площадь ЗУ по ПМТ, кв.м.</b>	<b>Вид кадастровых работ (уточнение местоположения границ/исправление реестровой ошибки)</b>
<b>31</b>	59:16:1250101:47	край Пермский, р-н Верещагинский, с. Путино, ул. Прудовая, дом 1а	Общая долевая собственность	Для личного подсобного хозяйства	1293	1425	Уточнение местоположения границ и площади земельного участка
<b>32</b>	59:16:1250101:48	край Пермский, р-н Верещагинский, с. Путино, ул. Прудовая, дом 3	Собственность	Для ведения личного подсобного хозяйства	1806	1953	Уточнение местоположения границ и площади земельного участка
<b>33</b>	59:16:1250101:49	край Пермский, р-н Верещагинский, с. Путино, ул. Прудовая, дом 5	Общая долевая собственность	Для личного приусадебного хозяйства	1752	1826	Уточнение местоположения границ и площади земельного участка
<b>34</b>	59:16:1250101:50	край Пермский, р-н Верещагинский, с. Путино, ул. Прудовая, дом 7	Общая долевая собственность	Для ведения личного подсобного хозяйства	1824	1970	Уточнение местоположения границ и площади земельного участка
<b>35</b>	59:16:1250101:51	край Пермский, р-н Верещагинский, с. Путино, ул. Совхозная, дом 1, квартира 1	Собственность	Для личного подсобного хозяйства	1172	1314	Уточнение местоположения границ и площади земельного участка
<b>36</b>	59:16:1250101:52	Пермский край, Верещагинский район, с. Путино, ул. Совхозная, дом 1, кв 2	Общая долевая собственность	Для личного подсобного хозяйства	1389	1432	Исправление реестровой ошибки в местоположении границ земельного участка

<b>№</b>	<b>Кадастровый номер (обозначение) земельного участка</b>	<b>Адрес (местоположение) земельного участка</b>	<b>Вид права</b>	<b>Вид разрешенного использования</b>	<b>Площадь по документу, кв.м.</b>	<b>Площадь ЗУ по ПМТ, кв.м.</b>	<b>Вид кадастровых работ (уточнение местоположения границ/исправление реестровой ошибки)</b>
37	59:16:1250101:53	Пермский край, Верещагинский район, с. Путино, ул. Совхозная, дом 3, кв. 1	Общая долевая собственность	Для личного подсобного хозяйства	1725	1720	Исправление реестровой ошибки в местоположении границ земельного участка
38	59:16:1250101:55	край Пермский, р-н Верещагинский, с. Путино, ул. Совхозная, дом 5, кв 1	Общая долевая собственность	Для ведения личного подсобного хозяйства	1374	1348	Уточнение местоположения границ и площади земельного участка
39	59:16:1250101:56	Пермский край, Верещагинский район, с. Путино, ул. Совхозная, дом 5, кв. 2	Общая долевая собственность	Для личного подсобного хозяйства	1975	-	Кадастровые работы не проводились, реестровых ошибок не выявлено
40	59:16:1250101:57	край Пермский, р-н Верещагинский, с. Путино, ул. Совхозная, дом 7, кв 1	Общая совместная собственность	Для личного подсобного хозяйства	1800	1792	Уточнение местоположения границ и площади земельного участка
41	59:16:1250101:59	Пермский край, Верещагинский район, с. Путино, ул. Совхозная, д. 9, кв. 1	Собственность	Для личного подсобного хозяйства	1481	1510	Уточнение местоположения границ и площади земельного участка
42	59:16:1250101:60	край Пермский, р-н Верещагинский, с. Путино, ул. Совхозная, дом 9, квартира 2.	Собственность	Для личного подсобного хозяйства	1876	1875	Уточнение местоположения границ и площади земельного участка
43	59:16:1250101:62	Пермский край, Верещагинский район, с.	Собственность	Для личного подсобного	1679	1704	Исправление реестровой ошибки в местоположении границ земельного

№	Кадастровый номер (обозначение) земельного участка	Адрес (местоположение) земельного участка	Вид права	Вид разрешенного использования	Площадь по документу, кв.м.	Площадь ЗУ по ПМТ, кв.м.	Вид кадастровых работ (уточнение местоположения границ/исправление реестровой ошибки)
		Путино, ул. Совхозная, дом 11, квартира 2		хозяйства			участка
44	59:16:1250101:63	Пермский край, Верещагинский район, с. Путино, ул. Совхозная, дом 13, кв. 1	Общая долевая собственность	Для ведения личного подсобного хозяйства	1436	1426	Исправление реестровой ошибки в местоположении границ земельного участка
45	59:16:1250101:64	Пермский край, р-н Верещагинский, с. Путино, ул. Совхозная, дом 13	Прав нет	Для личного подсобного хозяйства	1188	1189	Исправление реестровой ошибки в местоположении границ земельного участка
46	59:16:1250101:65	край Пермский, р-н Верещагинский, с. Путино, ул. Совхозная, дом 15, кв 1	Собственность	Для ведения личного подсобного хозяйства	1512	1654	Уточнение местоположения границ и площади земельного участка
47	59:16:1250101:68	Пермский край, Верещагинский район, с. Путино, ул. Совхозная, дом 17, кв. 2	Собственность	Для личного подсобного хозяйства	1424	1440	Исправление реестровой ошибки в местоположении границ земельного участка
48	59:16:1250101:69	край Пермский, р-н Верещагинский, с. Путино, ул. Совхозная, дом 19, кв 1	Собственность	Для ведения личного подсобного хозяйства	1322	1419	Уточнение местоположения границ и площади земельного участка
49	59:16:1250101:70	Пермский край, Верещагинский район, с. Путино, ул. Совхозная, дом 12, кв 2	Собственность	Для личного подсобного хозяйства	325	-	Кадастровые работы не проводились, реестровых ошибок не выявлено

<b>№</b>	<b>Кадастровый номер (обозначение) земельного участка</b>	<b>Адрес (местоположение) земельного участка</b>	<b>Вид права</b>	<b>Вид разрешенного использования</b>	<b>Площадь по документу, кв.м.</b>	<b>Площадь ЗУ по ПМТ, кв.м.</b>	<b>Вид кадастровых работ (уточнение местоположения границ/исправление реестровой ошибки)</b>
50	59:16:1250101:71	Пермский край, Верещагинский район, с. Путино, ул. Совхозная, дом 12, кв 1	Собственность	Для личного подсобного хозяйства	676	-	Кадастровые работы не проводились, реестровых ошибок не выявлено
51	59:16:1250101:80	край Пермский, р-н Верещагинский, с. Путино, ул. Совхозная, дом 8, кв 1	Собственность	Для ведения личного подсобного хозяйства	388	396	Уточнение местоположения границ и площади земельного участка
52	59:16:1250101:83	Пермский край, Верещагинский р-н, с. Путино, ул. Совхозная, дом 10, квартира 1	Собственность	Для ведения личного подсобного хозяйства	605	-	Кадастровые работы не проводились, реестровых ошибок не выявлено
53	59:16:1250101:84	Российская Федерация, Пермский край, г.о. Верещагинский, с. Путино, ул. Совхозная, з/у 10/2	Общая долевая собственность	Для ведения личного подсобного хозяйства	552	-	Кадастровые работы не проводились, реестровых ошибок не выявлено
54	59:16:1250101:86	Пермский край, Верещагинский район, с. Путино, ул. Комсомольская, дом 20	Собственность	Для личного подсобного хозяйства	792	-	Кадастровые работы не проводились, реестровых ошибок не выявлено
55	59:16:1250101:91	край Пермский, р-н Верещагинский, с. Путино, ул. Молодежная, дом 1, кв 7	Прав нет, аренда	Для личного подсобного хозяйства	329	357	Уточнение местоположения границ и площади земельного участка

<b>№</b>	<b>Кадастровый номер (обозначение) земельного участка</b>	<b>Адрес (местоположение) земельного участка</b>	<b>Вид права</b>	<b>Вид разрешенного использования</b>	<b>Площадь по документу, кв.м.</b>	<b>Площадь ЗУ по ПМТ, кв.м.</b>	<b>Вид кадастровых работ (уточнение местоположения границ/исправление реестровой ошибки)</b>
<b>56</b>	59:16:1250101:93	Российская Федерация, Пермский край, г.о. Верещагинский, с. Путино, ул. Молодежная, з/у 1/4а	Прав нет, аренда	Ведение огородничества	406	403	Исправление реестровой ошибки в местоположении границ земельного участка
<b>57</b>	59:16:1250101:96	Пермский край, Верещагинский район, с. Путино, ул. Молодежная, д. 1	Прав нет, аренда	Для личного подсобного хозяйства	385	-	Кадастровые работы не проводились, реестровых ошибок не выявлено
<b>58</b>	59:16:1250101:97	Пермский край, Верещагинский район, с. Путино, ул. Комсомольская, 19-2	Общая долевая собственность	Блокированная жилая застройка	1101	-	Кадастровые работы не проводились, реестровых ошибок не выявлено
<b>59</b>	59:16:1250101:98	край Пермский, р-н Верещагинский, с. Путино, ул. Комсомольская, дом 19, квартира 1	Общая долевая собственность	Для личного подсобного хозяйства	808	806	Уточнение местоположения границ и площади земельного участка
<b>60</b>	59:16:1250101:99	край Пермский, р-н Верещагинский, с. Путино, ул. Комсомольская, дом 17	Общая долевая собственность	Для личного подсобного хозяйства	1884	1908	Уточнение местоположения границ и площади земельного участка
<b>61</b>	59:16:1250101:100	край Пермский, р-н Верещагинский, с. Путино, ул. Комсомольская, дом 15	Собственность	Для личного подсобного хозяйства	1525	1619	Исправление реестровой ошибки в местоположении границ земельного участка



<b>№</b>	<b>Кадастровый номер (обозначение) земельного участка</b>	<b>Адрес (местоположение) земельного участка</b>	<b>Вид права</b>	<b>Вид разрешенного использования</b>	<b>Площадь по документу, кв.м.</b>	<b>Площадь ЗУ по ПМТ, кв.м.</b>	<b>Вид кадастровых работ (уточнение местоположения границ/исправление реестровой ошибки)</b>
<b>62</b>	59:16:1250101:101	край Пермский, р-н Верещагинский, с. Путино, ул. Комсомольская, дом 13	Собственность	Для личного подсобного хозяйства	1697	1719	Уточнение местоположения границ и площади земельного участка
<b>63</b>	59:16:1250101:42	край Пермский, р-н Верещагинский, с. Путино, ул. Садовая, дом 1	Собственность	Для ведения личного подсобного хозяйства	1906	2047	Уточнение местоположения границ и площади земельного участка
<b>64</b>	59:16:1250101:54	край Пермский, р-н Верещагинский, с. Путино, ул. Совхозная, дом 3, квартира 2	Собственность	Для личного подсобного хозяйства	1381	1512	Уточнение местоположения границ и площади земельного участка
<b>65</b>	59:16:1250101:58	край Пермский, р-н Верещагинский, с. Путино, ул. Совхозная, дом 7, квартира 2	Общая совместная собственность	Для личного подсобного хозяйства	1696	1817	Уточнение местоположения границ и площади земельного участка
<b>66</b>	59:16:1250101:594	Российская Федерация, Пермский край, г.о. Верещагинский, с. Путино, ул. Совхозная, з/у 8/2	Прав нет	Блокированная жилая застройка	671	-	Кадастровые работы не проводились, реестровых ошибок не выявлено
<b>67</b>	59:16:1250101:119	край Пермский, р-н Верещагинский, с. Путино, ул. Садовая, дом 4	Общая долевая собственность	Для личного приусадебного хозяйства	1318	1337	Уточнение местоположения границ и площади земельного участка
<b>68</b>	59:16:1250101:120	край Пермский, р-н Верещагинский, с. Путино, ул. Садовая, дом 3	Прав нет	Для личного подсобного хозяйства	1707	1738	Уточнение местоположения границ и площади земельного участка

<b>№</b>	<b>Кадастровый номер (обозначение) земельного участка</b>	<b>Адрес (местоположение) земельного участка</b>	<b>Вид права</b>	<b>Вид разрешенного использования</b>	<b>Площадь по документу, кв.м.</b>	<b>Площадь ЗУ по ПМТ, кв.м.</b>	<b>Вид кадастровых работ (уточнение местоположения границ/исправление реестровой ошибки)</b>
<b>69</b>	59:16:1250101:121	Пермский край, Верещагинский р-н, с. Путино, ул. Прудовая, дом 6	Общая долевая собственность	Для ведения личного подсобного хозяйства	1753	-	Кадастровые работы не проводились, реестровых ошибок не выявлено
<b>70</b>	59:16:1250101:122	край Пермский, р-н Верещагинский, с. Путино, ул. Прудовая, дом 8	Собственность	Для личного подсобного хозяйства	1680	1595	Уточнение местоположения границ и площади земельного участка
<b>71</b>	59:16:1250101:123	Пермский край, Верещагинский район, г. Верещагино, с. Путино, ул. Прудовая, д. 14	Общая долевая собственность	Для ведения личного подсобного хозяйства	2113	2110	Исправление реестровой ошибки в местоположении границ земельного участка
<b>72</b>	59:16:1250101:124	Пермский край, Верещагинский район, с. Путино, ул. Прудовая, дом 12	Собственность	Для личного подсобного хозяйства	2044	2100	Исправление реестровой ошибки в местоположении границ земельного участка
<b>73</b>	59:16:1250101:125	край Пермский, р-н Верещагинский, с. Путино, ул. Прудовая, дом 10	Собственность	Для приусадебного участка	2360	2329	Уточнение местоположения границ и площади земельного участка
<b>74</b>	59:16:1250101:126	край Пермский, р-н Верещагинский, с. Путино, ул. Прудовая, дом 16	Собственность	Для личного подсобного хозяйства	1728	1776	Уточнение местоположения границ и площади земельного участка
<b>75</b>	59:16:1250101:127	Пермский край, Верещагинский р-н, с. Путино, ул. Прудовая, дом 18	Собственность	Для личного подсобного хозяйства	1794	-	Кадастровые работы не проводились, реестровых ошибок не выявлено

<b>№</b>	<b>Кадастровый номер (обозначение) земельного участка</b>	<b>Адрес (местоположение) земельного участка</b>	<b>Вид права</b>	<b>Вид разрешенного использования</b>	<b>Площадь по документу, кв.м.</b>	<b>Площадь ЗУ по ПМТ, кв.м.</b>	<b>Вид кадастровых работ (уточнение местоположения границ/исправление реестровой ошибки)</b>
<b>76</b>	59:16:1250101:128	край Пермский, р-н Верещагинский, с. Путино, ул. Прудовая, дом 20	Общая долевая собственность	Для личного подсобного хозяйства	2049	2169	Уточнение местоположения границ и площади земельного участка
<b>77</b>	59:16:1250101:129	край Пермский, р-н Верещагинский, с. Путино, ул. Прудовая, дом 22	Общая долевая собственность	Для личного подсобного хозяйства	2262	2347	Уточнение местоположения границ и площади земельного участка
<b>78</b>	59:16:1250101:130	край Пермский, р-н Верещагинский, с. Путино, ул. Прудовая, дом 24	Общая долевая собственность	Для ведения личного подсобного хозяйства	1649	1648	Уточнение местоположения границ и площади земельного участка
<b>79</b>	59:16:1250101:131	Пермский край, район Верещагинский, с. Путино, ул. Прудовая, д. № 26	Общая совместная собственность	Для ведения личного подсобного хозяйства	1510	1421	Уточнение местоположения границ и площади земельного участка
<b>80</b>	59:16:1250101:132	Пермский край, Верещагинский район, с. Путино, ул. Прудовая, дом 28	Собственность	Для личного подсобного хозяйства	1608	1642	Исправление реестровой ошибки в местоположении границ земельного участка
<b>81</b>	59:16:1250101:133	край Пермский, р-н Верещагинский, с. Путино, ул. Прудовая, дом 30	Собственность	Для личного подсобного хозяйства	1475	1571	Уточнение местоположения границ и площади земельного участка
<b>82</b>	59:16:1250101:134	край Пермский, р-н Верещагинский, с. Путино, ул. Прудовая, дом 32	Собственность	Для личного приусадебного хозяйства	1692	1833	Уточнение местоположения границ и площади земельного участка

<b>№</b>	<b>Кадастровый номер (обозначение) земельного участка</b>	<b>Адрес (местоположение) земельного участка</b>	<b>Вид права</b>	<b>Вид разрешенного использования</b>	<b>Площадь по документу, кв.м.</b>	<b>Площадь ЗУ по ПМТ, кв.м.</b>	<b>Вид кадастровых работ (уточнение местоположения границ/исправление реестровой ошибки)</b>
<b>83</b>	59:16:1250101:135	край Пермский, р-н Верещагинский, с. Путино, ул. Прудовая, дом 34	Собственность	Для личного подсобного хозяйства	1760	1763	Уточнение местоположения границ и площади земельного участка
<b>84</b>	59:16:1250101:141	край Пермский, р-н Верещагинский, с. Путино, ул. Садовая, дом 37, кв 3	Прав нет	Для личного подсобного хозяйства	200	214	Уточнение местоположения границ и площади земельного участка
<b>85</b>	59:16:1250101:155	край Пермский, р-н Верещагинский, с. Путино, ул. Садовая, дом 36, кв 2	Собственность	Для ведения личного подсобного хозяйства	683	832	Уточнение местоположения границ и площади земельного участка
<b>86</b>	59:16:1250101:157	край Пермский, р-н Верещагинский, с. Путино, ул. Комсомольская, дом 25, Квартира 2	Собственность	Для ведения личного подсобного хозяйства	120	120	Уточнение местоположения границ и площади земельного участка
<b>87</b>	59:16:1250101:161	край Пермский, р-н Верещагинский, с. Путино, ул. Комсомольская, дом 23, кв 2	Общая долевая собственность	Для ведения личного подсобного хозяйства	845	974	Уточнение местоположения границ и площади земельного участка
<b>88</b>	59:16:1250101:162	край Пермский, р-н Верещагинский, с. Путино, ул. Комсомольская, дом 23, кв 1	Собственность	Для ведения личного подсобного хозяйства	940	991	Уточнение местоположения границ и площади земельного участка
<b>89</b>	59:16:1250101:164	Пермский край, Верещагинский район, с. Путино, ул. Садовая, дом 32, кв 1	Собственность	Для ведения личного подсобного хозяйства	295	-	Кадастровые работы не проводились, реестровых ошибок не выявлено

№	Кадастровый номер (обозначение) земельного участка	Адрес (местоположение) земельного участка	Вид права	Вид разрешенного использования	Площадь по документу, кв.м.	Площадь ЗУ по ПМТ, кв.м.	Вид кадастровых работ (уточнение местоположения границ/исправление реестровой ошибки)
90	59:16:1250101:165	Пермский край, Верещагинский район, с. Путино, ул. Садовая, дом 32, кв. 3	Собственность	Для ведения личного подсобного хозяйства	430	-	Кадастровые работы не проводились, реестровых ошибок не выявлено
91	59:16:1250101:166	Пермский край, Верещагинский р-н, с. Путино, ул. Садовая, дом 32, квартира 2	Прав нет, аренда	Для ведения личного подсобного хозяйства	376	-	Кадастровые работы не проводились, реестровых ошибок не выявлено
92	59:16:1250101:168	Пермский край, Верещагинский район, с. Путино, ул. Садовая, дом 32	Прав нет, аренда	Для ведения личного подсобного хозяйства	332	-	Кадастровые работы не проводились, реестровых ошибок не выявлено
93	59:16:1250101:169	Пермский край, Верещагинский район, с. Путино, ул. Садовая, дом 34, кв 1	Собственность	Индивидуальное жилищное строительство	814	814	Уточнение местоположения границ и площади земельного участка
94	59:16:1250101:171	Почтовый адрес ориентира: край Пермский, р-н Верещагинский, с. Путино, ул. Садовая, дом 36, кв 1	Общая долевая собственность	Для ведения личного подсобного хозяйства	1002	1084	Уточнение местоположения границ и площади земельного участка
95	59:16:1250101:172	край Пермский, р-н Верещагинский, с. Путино, ул. Комсомольская, 16	Собственность Постоянное (бессрочное) пользование	Под нежилым помещением	990	990	Уточнение местоположения границ и площади земельного участка

<b>№</b>	<b>Кадастровый номер (обозначение) земельного участка</b>	<b>Адрес (местоположение) земельного участка</b>	<b>Вид права</b>	<b>Вид разрешенного использования</b>	<b>Площадь по документу, кв.м.</b>	<b>Площадь ЗУ по ПМТ, кв.м.</b>	<b>Вид кадастровых работ (уточнение местоположения границ/исправление реестровой ошибки)</b>
<b>96</b>	59:16:1250101:176	край Пермский, р-н Верещагинский, с. Путино, ул. Комсомольская, дом 21	Общая долевая собственность	Для ведения личного подсобного хозяйства	734	-	Кадастровые работы не проводились, реестровых ошибок не выявлено
<b>97</b>	59:16:1250101:177	край Пермский, р-н Верещагинский, с. Путино, ул. Садовая, дом 30	Общая долевая собственность	Для личного подсобного хозяйства	1268	1352	Уточнение местоположения границ и площади земельного участка
<b>98</b>	59:16:1250101:178	край Пермский, р-н Верещагинский, с. Путино, ул. Садовая, дом 28	Собственность	Для личного подсобного хозяйства	1030	1032	Уточнение местоположения границ и площади земельного участка
<b>99</b>	59:16:1250101:179	край Пермский, р-н Верещагинский, с. Путино, ул. Садовая, дом 26	Собственность	Для личного подсобного хозяйства	1000	1077	Исправление реестровой ошибки в местоположении границ земельного участка
<b>100</b>	59:16:1250101:180	край Пермский, р-н Верещагинский, с. Путино, ул. Садовая, дом 24	Прав нет	Для личного подсобного хозяйства	929	1021	Уточнение местоположения границ и площади земельного участка
<b>101</b>	59:16:1250101:181	Пермский край, Верещагинский р-н, с. Путино, ул. Садовая, дом 22	Общая совместная собственность	Для личного подсобного хозяйства	1674	-	Кадастровые работы не проводились, реестровых ошибок не выявлено
<b>102</b>	59:16:1250101:182	край Пермский, р-н Верещагинский, с. Путино, ул. Садовая, дом 20	Собственность	Для личного подсобного хозяйства	1453	1591	Уточнение местоположения границ и площади земельного участка

<b>№</b>	<b>Кадастровый номер (обозначение) земельного участка</b>	<b>Адрес (местоположение) земельного участка</b>	<b>Вид права</b>	<b>Вид разрешенного использования</b>	<b>Площадь по документу, кв.м.</b>	<b>Площадь ЗУ по ПМТ, кв.м.</b>	<b>Вид кадастровых работ (уточнение местоположения границ/исправление реестровой ошибки)</b>
<b>103</b>	59:16:1250101:183	край Пермский, р-н Верещагинский, с. Путино, ул. Садовая, дом 18	Общая долевая собственность	Для личного приусадебного хозяйства	1719	1753	Уточнение местоположения границ и площади земельного участка
<b>104</b>	59:16:1250101:184	край Пермский, р-н Верещагинский, с. Путино, ул. Садовая, дом 16	Собственность	Для личного подсобного хозяйства	1719	1851	Уточнение местоположения границ и площади земельного участка
<b>105</b>	59:16:1250101:185	край Пермский, р-н Верещагинский, с. Путино, ул. Садовая, дом 14	Общая долевая собственность	Для личного подсобного хозяйства	1236	1346	Уточнение местоположения границ и площади земельного участка
<b>106</b>	59:16:1250101:186	край Пермский, р-н Верещагинский, с. Путино, ул. Садовая, дом 12, кв 2	Общая совместная собственность	Для личного подсобного хозяйства	635	734	Уточнение местоположения границ и площади земельного участка
<b>107</b>	59:16:1250101:187	Пермский край, район Верещагинский, с. Путино, ул. Садовая, д. 12, кв. 1	Прав нет	Для личного подсобного хозяйства	340	480	Уточнение местоположения границ и площади земельного участка
<b>108</b>	59:16:1250101:189	край Пермский, р-н Верещагинский, с. Путино, ул. Садовая, дом 6, квартира 1	Общая долевая собственность	Для личного подсобного хозяйства	1016	1116	Уточнение местоположения границ и площади земельного участка
<b>109</b>	59:16:1250101:190	край Пермский, р-н Верещагинский, с. Путино, ул. Садовая, дом 5	Общая долевая собственность	Для личного приусадебного хозяйства	1740	1747	Уточнение местоположения границ и площади земельного участка
<b>110</b>	59:16:1250101:191	край Пермский, р-н Верещагинский, с. Путино, ул. Садовая, дом 7	Прав нет	Для личного подсобного хозяйства	1548	1548	Исправление реестровой ошибки в местоположении границ земельного участка
<b>111</b>	59:16:1250101:192	край Пермский, р-н	Собственность	Для личного	1568	1637	Уточнение местоположения границ

<b>№</b>	<b>Кадастровый номер (обозначение) земельного участка</b>	<b>Адрес (местоположение) земельного участка</b>	<b>Вид права</b>	<b>Вид разрешенного использования</b>	<b>Площадь по документу, кв.м.</b>	<b>Площадь ЗУ по ПМТ, кв.м.</b>	<b>Вид кадастровых работ (уточнение местоположения границ/исправление реестровой ошибки)</b>
		Верещагинский, с. Путино, ул. Садовая, дом 9		подсобного хозяйства			и площади земельного участка
<b>112</b>	59:16:1250101:193	Пермский край, Верещагинский район, с. Путино, ул. Садовая, дом 11	Общая долевая собственность	Для личного подсобного хозяйства	1700	1714	Исправление реестровой ошибки в местоположении границ земельного участка
<b>113</b>	59:16:1250101:194	Пермский край, Верещагинский район, с. Путино, ул. Садовая, дом 13	Общая долевая собственность	Для личного подсобного хозяйства	2020	2168	Исправление реестровой ошибки в местоположении границ земельного участка
<b>114</b>	59:16:1250101:195	край Пермский, р-н Верещагинский, с. Путино, ул. Садовая, дом 15	Собственность	Для личного подсобного хозяйства	1621	1722	Уточнение местоположения границ и площади земельного участка
<b>115</b>	59:16:1250101:196	край Пермский, р-н Верещагинский, с. Путино, ул. Садовая, дом 17	Собственность	Для ведения личного подсобного хозяйства	1223	1367	Уточнение местоположения границ и площади земельного участка
<b>116</b>	59:16:1250101:197	край Пермский, р-н Верещагинский, с. Путино, ул. Садовая, дом 19	Общая долевая собственность	Для личного подсобного хозяйства	1541	1541	Исправление реестровой ошибки в местоположении границ земельного участка
<b>117</b>	59:16:1250101:198	край Пермский, р-н Верещагинский, с. Путино, ул. Садовая, дом 21	Собственность	Для личного подсобного хозяйства	1600	11738	Уточнение местоположения границ и площади земельного участка



<b>№</b>	<b>Кадастровый номер (обозначение) земельного участка</b>	<b>Адрес (местоположение) земельного участка</b>	<b>Вид права</b>	<b>Вид разрешенного использования</b>	<b>Площадь по документу, кв.м.</b>	<b>Площадь ЗУ по ПМТ, кв.м.</b>	<b>Вид кадастровых работ (уточнение местоположения границ/исправление реестровой ошибки)</b>
<b>118</b>	59:16:1250101:200	край Пермский, р-н Верещагинский, с. Путино, ул. Садовая, дом 23	Собственность	Для ведения личного подсобного хозяйства	2009	2039	Уточнение местоположения границ и площади земельного участка
<b>119</b>	59:16:1250101:201	Пермский край, Верещагинский район, с. Путино, ул. Садовая, дом 25	Собственность	Для личного приусадебного хозяйства	1515	1574	Исправление реестровой ошибки в местоположении границ земельного участка
<b>120</b>	59:16:1250101:202	край Пермский, р-н Верещагинский, с. Путино, ул. Садовая, дом 27	Собственность	Для личного приусадебного хозяйства	1903	1714	Уточнение местоположения границ и площади земельного участка
<b>121</b>	59:16:1250101:203	край Пермский, р-н Верещагинский, с. Путино, ул. Садовая, дом 31	Прав нет	Для личного подсобного хозяйства	100	249	Уточнение местоположения границ и площади земельного участка
<b>122</b>	59:16:1250101:204	край Пермский, р-н Верещагинский, с. Путино, ул. Садовая, дом 33	Прав нет	Для личного подсобного хозяйства	1696	1772	Уточнение местоположения границ и площади земельного участка
<b>123</b>	59:16:1250101:205	Пермский край, Верещагинский район, с. Путино, ул. Садовая, дом 35, кв 1	Общая долевая собственность	Для ведения личного подсобного хозяйства	1649	1772	Исправление реестровой ошибки в местоположении границ земельного участка

№	Кадастровый номер (обозначение) земельного участка	Адрес (местоположение) земельного участка	Вид права	Вид разрешенного использования	Площадь по документу, кв.м.	Площадь ЗУ по ПМТ, кв.м.	Вид кадастровых работ (уточнение местоположения границ/исправление реестровой ошибки)
124	59:16:1250101:206	край Пермский, р-н Верещагинский, с. Путино, ул. Комсомольская, дом 16	Собственность	Под частью нежилого здания интерната (помещение магазина) с прилегающей территорией	232	232	Уточнение местоположения границ и площади земельного участка
125	59:16:1250101:459	Пермский край, Верещагинский район, с. Путино, ул. Комсомольская, юго-восточнее д. 9а	Собственность	Ведение личного подсобного хозяйства (индивидуальные жилые дома с приусадебными земельными участками, отдельно стоящие жилые дома коттеджного типа на одну семью в 1-2 этажа с придомовыми участками)	1314	-	Кадастровые работы не проводились, реестровых ошибок не выявлено
126	59:16:1250101:461	Российская Федерация, Пермский край, г.о.	Собственность	Парки	8374	8374	Исправление реестровой ошибки в местоположении границ земельного

№	Кадастровый номер (обозначение) земельного участка	Адрес (местоположение) земельного участка	Вид права	Вид разрешенного использования	Площадь по документу, кв.м.	Площадь ЗУ по ПМТ, кв.м.	Вид кадастровых работ (уточнение местоположения границ/исправление реестровой ошибки)
		Верещагинский, с. Путино, ул. Прудовая, з/у 3а					участка
127	59:16:1250101:582	Российская Федерация, Пермский край, г.о. Верещагинский, с. Путино, ул Садовая, з/у 2а	Собственность	Для строительства жилого дома	892	-	Кадастровые работы не проводились, реестровых ошибок не выявлено
128	59:16:1250101:583	Российская Федерация, Пермский край, г.о. Верещагинский, с. Путино, ул Садовая, з/у 2	Собственность	Для строительства жилого дома	1000	-	Кадастровые работы не проводились, реестровых ошибок не выявлено
129	59:16:1250101:585	Российская Федерация, Пермский край, г.о. Верещагинский, с. Путино, ул Комсомольская, з/у 13а	Прав нет, аренда	Магазины	472	-	Кадастровые работы не проводились, реестровых ошибок не выявлено
130	59:16:1250101:587	Российская Федерация, Пермский край, г.о. Верещагинский, с. Путино, ул Садовая, з/у 37/1	Общая долевая собственность	Для ведения личного подсобного хозяйства	557	-	Кадастровые работы не проводились, реестровых ошибок не выявлено
131	59:16:1250101:588	Российская Федерация, Пермский край, г.о. Верещагинский, с. Путино, ул. Совхозная, з/у 15/2	Собственность	Блокированная жилая застройка	1760	1766	Исправление реестровой ошибки в местоположении границ земельного участка
132	59:16:1250101:589	Российская Федерация, Пермский край, г.о. Верещагинский, с. Путино,	Общая долевая собственность	Блокированная жилая застройка	452	-	Кадастровые работы не проводились, реестровых ошибок не выявлено

№	Кадастровый номер (обозначение) земельного участка	Адрес (местоположение) земельного участка	Вид права	Вид разрешенного использования	Площадь по документу, кв.м.	Площадь ЗУ по ПМТ, кв.м.	Вид кадастровых работ (уточнение местоположения границ/исправление реестровой ошибки)
		ул Совхозная, з/у 4/2					
133	59:16:1250101:590	Российская Федерация, Пермский край, г.о. Верещагинский, с Путино, ул Совхозная, з/у 4/1	Общая долевая собственность	Блокированная жилая застройка	624	-	Кадастровые работы не проводились, реестровых ошибок не выявлено
134	59:16:1250101:591	Российская Федерация, Пермский край, г.о. Верещагинский, с. Путино, ул. Комсомольская, з/у 25/3	Прав нет	Блокированная жилая застройка	1253	1302	Исправление реестровой ошибки в местоположении границ земельного участка
135	59:16:1250101:592	Пермский край, г.о. Верещагинский, с. Путино, ул. Молодежная	Прав нет, аренда	Ведение огородничества	473	514	Исправление реестровой ошибки в местоположении границ земельного участка
136	59:16:1250101:207 (ЕЗ 59:16:0000000:63)	-			8,5		
137	59:16:1250101:208 (ЕЗ 59:16:0000000:63)	-			4,22		
138	59:16:1250101:209 (ЕЗ 59:16:0000000:63)	-			4,22		
139	59:16:1250101:210 (ЕЗ)	-			4,22		

<b>№</b>	<b>Кадастровый номер (обозначение) земельного участка</b>	<b>Адрес (местоположение) земельного участка</b>	<b>Вид права</b>	<b>Вид разрешенного использования</b>	<b>Площадь по документу, кв.м.</b>	<b>Площадь ЗУ по ПМТ, кв.м.</b>	<b>Вид кадастровых работ (уточнение местоположения границ/исправление реестровой ошибки)</b>
	59:16:0000000:63)						
<b>140</b>	59:16:1250101:211 (ЕЗ 59:16:0000000:63)	-			4,22		
<b>141</b>	59:16:1250101:212 (ЕЗ 59:16:0000000:63)	-			4,22		
<b>142</b>	59:16:1250101:214 (ЕЗ 59:16:0000000:63)	-			8,5		
<b>143</b>	59:16:1250101:216 (ЕЗ 59:16:0000000:63)	-			8,5		
<b>144</b>	59:16:1250101:217 (ЕЗ 59:16:0000000:63)	-			4,22		
<b>145</b>	59:16:1250101:218 (ЕЗ 59:16:0000000:63)	-			4,22		
<b>146</b>	59:16:1250101:219 (ЕЗ 59:16:0000000:63)	-			4,22		
<b>147</b>	59:16:1250101:220 (ЕЗ 59:16:0000000:63)	-			8,5		

<b>№</b>	<b>Кадастровый номер (обозначение) земельного участка</b>	<b>Адрес (местоположение) земельного участка</b>	<b>Вид права</b>	<b>Вид разрешенного использования</b>	<b>Площадь по документу, кв.м.</b>	<b>Площадь ЗУ по ПМТ, кв.м.</b>	<b>Вид кадастровых работ (уточнение местоположения границ/исправление реестровой ошибки)</b>
<b>148</b>	59:16:1250101:221 (ЕЗ 59:16:0000000:63)	-			4,22		
<b>149</b>	59:16:1250101:224 (ЕЗ 59:16:0000000:63)	-			50		
<b>150</b>	59:16:1250101:225 (ЕЗ 59:16:0000000:63)	-			50		

## Экспликация формируемых земельных участков

Таблица 3

№	Кадастровый номер	Адрес (местоположение) земельного участка	Цель формирования участка	Категория земель	Вид разрешенного использования	Площадь (кв.м)	Способ образования участка
1	ЗУ 1	Пермский край, Верещагинский район, с. Путино, ул. Молодежная	Для развития территории	Земли населенных пунктов	Земельные участки (территории) общего пользования (код 12.0)	369	Образование земельного участка из земель, собственность на которые не разграничена
2	ЗУ 2	Пермский край, Верещагинский район, с. Путино, ул. Молодежная	Для развития территории	Земли населенных пунктов	Земельные участки (территории) общего пользования (код 12.0)	285	Образование земельного участка из земель, собственность на которые не разграничена
3	ЗУ 3	Пермский край, Верещагинский район, с. Путино, ул. Молодежная	Для развития территории	Земли населенных пунктов	Земельные участки (территории) общего пользования (код 12.0)	375	Образование земельного участка из земель, собственность на которые не разграничена
4	ЗУ 4	Пермский край, Верещагинский район, с. Путино, ул. Молодежная	Для развития территории	Земли населенных пунктов	Земельные участки (территории) общего пользования (код 12.0)	368	Образование земельного участка из земель, собственность на которые не разграничена
5	ЗУ 5	край Пермский, р-н Верещагинский, с. Путино, ул. Молодежная	Для развития территории	Земли населенных пунктов	Земельные участки (территории) общего пользования (код 12.0)	334	Образование земельного участка из земель, собственность на которые не разграничена
6	ЗУ 6	край Пермский, р-н Верещагинский, с. Путино, ул. Молодежная	Для развития территории	Земли населенных пунктов	Земельные участки (территории) общего пользования (код 12.0)	263	Образование земельного участка из земель, собственность на которые не разграничена
7	ЗУ 7	Пермский край, район Верещагинский, с. Путино, ул. Садовая	Для развития территории	Земли населенных пунктов	Земельные участки (территории) общего пользования (код 12.0)	1037	Образование земельного участка из земель, собственность на которые не разграничена
8	ЗУ 8	край Пермский, р-н Верещагинский, с. Путино, ул. Молодежная	Для развития территории	Земли населенных пунктов	Земельные участки (территории) общего пользования (код 12.0)	301	Образование земельного участка из земель, собственность на которые не разграничена

№	Кадастровый номер	Адрес (местоположение) земельного участка	Цель формирования участка	Категория земель	Вид разрешенного использования	Площадь (кв.м)	Способ образования участка
9	ЗУ 9	край Пермский, р-н Верещагинский, с. Путино, ул. Совхозная	Для развития территории	Земли населенных пунктов	Земельные участки (территории) общего пользования (код 12.0)	500	Образование земельного участка из земель, собственность на которые не разграничена
10	ЗУ 10	Пермский край, р-н Верещагинский, с. Путино, ул. Молодежная	Для развития территории	Земли населенных пунктов	Земельные участки (территории) общего пользования (код 12.0)	698	Образование земельного участка из земель, собственность на которые не разграничена
11	ЗУ 11	Пермский край, р-н Верещагинский, с. Путино, ул. Молодежная	Для развития территории	Земли населенных пунктов	Земельные участки (территории) общего пользования (код 12.0)	1734	Образование земельного участка из земель, собственность на которые не разграничена
12	ЗУ 12	край Пермский, р-н Верещагинский, с. Путино, ул. Комсомольская	Для развития территории	Земли населенных пунктов	Земельные участки (территории) общего пользования (код 12.0)	183	Образование земельного участка из земель, собственность на которые не разграничена
13	ЗУ 13	край Пермский, р-н Верещагинский, с. Путино, ул. Совхозная	Для развития территории	Земли населенных пунктов	Земельные участки (территории) общего пользования (код 12.0)	371	Образование земельного участка из земель, собственность на которые не разграничена
14	ЗУ 14	Пермский край, район Верещагинский, с. Путино, ул. Садовая	Для развития территории	Земли населенных пунктов	Земельные участки (территории) общего пользования (код 12.0)	608	Образование земельного участка из земель, собственность на которые не разграничена
15	ЗУ 15	Пермский край, г.о. Верещагинский, с. Путино, ул. Комсомольская	Для развития территории	Земли населенных пунктов	Земельные участки (территории) общего пользования (код 12.0)	496	Образование земельного участка из земель, собственность на которые не разграничена
16	ЗУ 16	край Пермский, р-н Верещагинский, с. Путино, ул. Совхозная	Для развития территории	Земли населенных пунктов	Земельные участки (территории) общего пользования (код 12.0)	129	Образование земельного участка из земель, собственность на которые не разграничена



№	Кадастровый номер	Адрес (местоположение) земельного участка	Цель формирования участка	Категория земель	Вид разрешенного использования	Площадь (кв.м)	Способ образования участка
17	ЗУ 17	Пермский край, р-н Верещагинский, с. Путино	Для развития территории	Земли населенных пунктов	Земельные участки (территории) общего пользования (код 12.0)	592	Образование земельного участка из земель, собственность на которые не разграничена
18	ЗУ 18	Пермский край, р-н Верещагинский, с. Путино	Для развития территории	Земли населенных пунктов	Блокированная жилая застройка (код 2.3)	541	Образование земельного участка из земель, собственность на которые не разграничена
19	ЗУ 19	Пермский край, р-н Верещагинский, с. Путино	Для развития территории	Земли населенных пунктов	Для ведения личного подсобного хозяйства (код 2.2)	1097	Образование земельного участка из земель, собственность на которые не разграничена
20	ЗУ 20	Пермский край, р-н Верещагинский, с. Путино	Для развития территории	Земли населенных пунктов	Для ведения личного подсобного хозяйства (код 2.2)	1961	Образование земельного участка из земель, собственность на которые не разграничена
21	ЗУ 21	Пермский край, р-н Верещагинский, с. Путино	Для развития территории	Земли населенных пунктов	Для ведения личного подсобного хозяйства (код 2.2)	307	Образование земельного участка из земель, собственность на которые не разграничена
22	ЗУ 22	Пермский край, р-н Верещагинский, с. Путино	Для развития территории	Земли населенных пунктов	Малозэтажная многоквартирная жилая застройка (код 2.1.1)	590	Образование земельного участка из земель, собственность на которые не разграничена
23	ЗУ 23	Пермский край, р-н Верещагинский, с. Путино	Для развития территории	Земли населенных пунктов	Для ведения личного подсобного хозяйства (код 2.2)	388	Образование земельного участка из земель, собственность на которые не разграничена
24	ЗУ 24	Пермский край, р-н Верещагинский, с. Путино	Для развития территории	Земли населенных пунктов	Малозэтажная многоквартирная жилая застройка (код 2.1.1)	1443	Образование земельного участка из земель, собственность на которые не разграничена
25	ЗУ 25	Пермский край, р-н Верещагинский, с. Путино	Для развития территории	Земли населенных пунктов	Малозэтажная многоквартирная жилая застройка (код 2.1.1)	286	Образование земельного участка из земель, собственность на которые не разграничена

№	Кадастровый номер	Адрес (местоположение) земельного участка	Цель формирования участка	Категория земель	Вид разрешенного использования	Площадь (кв.м)	Способ образования участка
26	ЗУ 26	Пермский край, р-н Верещагинский, с. Путино	Для развития территории	Земли населенных пунктов	Малоэтажная многоквартирная жилая застройка (код 2.1.1)	217	Образование земельного участка из земель, собственность на которые не разграничена
27	ЗУ 27	Пермский край, р-н Верещагинский, с. Путино	Для развития территории	Земли населенных пунктов	Для ведения личного подсобного хозяйства (код 2.2)	999	Образование земельного участка из земель, собственность на которые не разграничена
28	ЗУ 28	Пермский край, г.о. Верещагинский, с. Путино	Для развития территории	Земли населенных пунктов	Малоэтажная многоквартирная жилая застройка (код 2.1.1)	2725	Образование земельного участка из земель, собственность на которые не разграничена
29	ЗУ 29	Пермский край, р-н Верещагинский, с. Путино	Для развития территории	Земли населенных пунктов	Улично-дорожная сеть (код 12.0.1);	9577	Образование земельного участка из земель, собственность на которые не разграничена
30	ЗУ 30	Пермский край, р-н Верещагинский, с. Путино	Для развития территории	Земли населенных пунктов	Улично-дорожная сеть (код 12.0.1);	8221	Образование земельного участка из земель, собственность на которые не разграничена
31	ЗУ 31	Пермский край, р-н Верещагинский, с. Путино	Для развития территории	Земли населенных пунктов	Улично-дорожная сеть (код 12.0.1);	3781	Образование земельного участка из земель, собственность на которые не разграничена
32	ЗУ 32	Пермский край, р-н Верещагинский, с. Путино	Для развития территории	Земли населенных пунктов	Улично-дорожная сеть (код 12.0.1);	1988	Образование земельного участка из земель, собственность на которые не разграничена
33	ЗУ 33	Пермский край, р-н Верещагинский, с. Путино	Для развития территории	Земли населенных пунктов	Улично-дорожная сеть (код 12.0.1);	831	Образование земельного участка из земель, собственность на которые не разграничена
34	ЗУ 34	Пермский край, р-н Верещагинский, с. Путино	Для развития территории	Земли населенных пунктов	Улично-дорожная сеть (код 12.0.1);	1521	Образование земельного участка из земель, собственность на которые не разграничена

№	Кадастровый номер	Адрес (местоположение) земельного участка	Цель формирования участка	Категория земель	Вид разрешенного использования	Площадь (кв.м)	Способ образования участка
35	ЗУ 35	Пермский край, р-н Верещагинский, с. Путино	Для развития территории	Земли населенных пунктов	Улично-дорожная сеть (код 12.0.1);	2066	Образование земельного участка из земель, собственность на которые не разграничена
36	ЗУ 36	Пермский край, р-н Верещагинский, с. Путино	Для развития территории	Земли населенных пунктов	Улично-дорожная сеть (код 12.0.1);	589	Образование земельного участка из земель, собственность на которые не разграничена
37	ЗУ 37	Пермский край, р-н Верещагинский, с. Путино	Для развития территории	Земли населенных пунктов	Улично-дорожная сеть (код 12.0.1);	31870	Образование земельного участка из земель, собственность на которые не разграничена
38	ЗУ 38	Пермский край, р-н Верещагинский, с. Путино	Для развития территории	Земли населенных пунктов	Улично-дорожная сеть (код 12.0.1);	1891	Образование земельного участка из земель, собственность на которые не разграничена
39	ЗУ 39	Пермский край, р-н Верещагинский, с. Путино	Для развития территории	Земли населенных пунктов	Улично-дорожная сеть (код 12.0.1);	647	Образование земельного участка из земель, собственность на которые не разграничена
40	ЗУ 40	Пермский край, р-н Верещагинский, с. Путино	Для развития территории	Земли населенных пунктов	Улично-дорожная сеть (код 12.0.1);	14138	Образование земельного участка из земель, собственность на которые не разграничена
41	ЗУ 41	Пермский край, р-н Верещагинский, с. Путино	Для развития территории	Земли населенных пунктов	Малоэтажная многоквартирная жилая застройка (код 2.1.1)	771	Образование земельного участка из земель, собственность на которые не разграничена
42	ЗУ 42	Пермский край, р-н Верещагинский, с. Путино	Для развития территории	Земли населенных пунктов	Земельные участки (территории) общего пользования (код 12.0)	9845	Образование земельного участка из земель, собственность на которые не разграничена
43	ЗУ 43	Пермский край, р-н Верещагинский, с. Путино	Для развития территории	Земли населенных пунктов	Земельные участки (территории) общего пользования (код 12.0)	1320	Образование земельного участка из земель, собственность на которые не разграничена

№	Кадастровый номер	Адрес (местоположение) земельного участка	Цель формирования участка	Категория земель	Вид разрешенного использования	Площадь (кв.м)	Способ образования участка
44	ЗУ 44	Пермский край, р-н Верещагинский, с. Путино	Для развития территории	Земли населенных пунктов	Земельные участки (территории) общего пользования (код 12.0)	627	Образование земельного участка из земель, собственность на которые не разграничена
45	ЗУ 45	Пермский край, р-н Верещагинский, с. Путино	Для развития территории	Земли населенных пунктов	Земельные участки (территории) общего пользования (код 12.0)	891	Образование земельного участка из земель, собственность на которые не разграничена
46	ЗУ 46	Пермский край, р-н Верещагинский, с. Путино	Для развития территории	Земли населенных пунктов	Земельные участки (территории) общего пользования (код 12.0)	1402	Образование земельного участка из земель, собственность на которые не разграничена
47	ЗУ 47	край Пермский, р-н Верещагинский, с. Путино, ул. Садовая	Для развития территории	Земли населенных пунктов	Земельные участки (территории) общего пользования (код 12.0)	207	Образование земельного участка путем перераспределения земельного участка 59:16:1250101:177 и земель, находящихся в государственной или муниципальной собственности
48	ЗУ 48	край Пермский, р-н Верещагинский, с. Путино, ул. Садовая	Для развития территории	Земли населенных пунктов	Земельные участки (территории) общего пользования (код 12.0)	200	Образование земельного участка путем перераспределения земельного участка 59:16:1250101:203 и земель, находящихся в государственной или муниципальной собственности
49	ЗУ 49	край Пермский, р-н Верещагинский, с. Путино, ул. Садовая	Для развития территории	Земли населенных пунктов	Земельные участки (территории) общего пользования (код 12.0)	136	Образование земельного участка путем перераспределения земельного участка 59:16:1250101:204 и земель, находящихся в государственной или муниципальной собственности

№	Кадастровый номер	Адрес (местоположение) земельного участка	Цель формирования участка	Категория земель	Вид разрешенного использования	Площадь (кв.м)	Способ образования участка
50	ЗУ 50	Пермский край, г.о. Верещагинский, с Путино, ул Комсомольская	Для развития территории	Земли населенных пунктов	Земельные участки (территории) общего пользования (код 12.0)	193	Образование земельного участка путем перераспределения земельного участка 59:16:1250101:591 и земель, находящихся в государственной или муниципальной собственности
51	ЗУ 51	Пермский край, Верещагинский район, с. Путино, ул. Совхозная	Для развития территории	Земли населенных пунктов	Земельные участки (территории) общего пользования (код 12.0)	97	Образование земельного участка путем перераспределения земельного участка 59:16:1250101:51 и земель, находящихся в государственной или муниципальной собственности
52	ЗУ 52	Пермский край, Верещагинский район, с. Путино, ул. Прудовая	Для развития территории	Земли населенных пунктов	Земельные участки (территории) общего пользования (код 12.0)	481	Образование земельного участка путем перераспределения земельного участка 59:16:1250101:48 и земель, находящихся в государственной или муниципальной собственности
53	ЗУ 53	Пермский край, г.о. Верещагинский, с Путино, ул Комсомольская	Для развития территории	Земли населенных пунктов	Земельные участки (территории) общего пользования (код 12.0)	137	Образование земельного участка путем перераспределения земельного участка 59:16:1250101:100 и земель, находящихся в государственной или муниципальной собственности
54	ЗУ 54	Пермский край, г.о. Верещагинский, с Путино, ул Комсомольская	Для развития территории	Земли населенных пунктов	Земельные участки (территории) общего пользования (код 12.0)	496	Образование земельного участка путем перераспределения земельного участка 59:16:1250101:97 и земель, находящихся в государственной или муниципальной собственности

**Ведомость координат поворотных точек границ формируемых земельных участков**

Таблица 4

Кадастровый номер земельного участка: ЗУ 1		
Обозначение характерных точек границ	Координаты, м	
	X	Y
278У	524609,68	1293671,14
279У	524610,99	1293678,04
280У	524559,78	1293686,14
281У	524558,42	1293679,04
278У	524609,68	1293671,14
Кадастровый номер земельного участка: ЗУ 2		
Обозначение характерных точек границ	Координаты, м	
	X	Y
279У	524610,99	1293678,04
282У	524611,92	1293683,69
283У	524560,72	1293691,34
280У	524559,78	1293686,14
279У	524610,99	1293678,04
Кадастровый номер земельного участка: ЗУ 3		
Обозначение характерных точек границ	Координаты, м	
	X	Y
282У	524611,92	1293683,69
228У	524612,98	1293690,49
231У	524562,38	1293698,84
283У	524560,72	1293691,34
282У	524611,92	1293683,69
Кадастровый номер земельного участка: ЗУ 4		
Обозначение характерных точек границ	Координаты, м	
	X	Y
229У	524614,12	1293697,54
173	524615,25	1293703,53
176	524565,31	1293713,75
230У	524563,86	1293705,51
229У	524614,12	1293697,54
Кадастровый номер земельного участка: ЗУ 5		
Обозначение характерных точек границ	Координаты, м	
	X	Y
174	524616,48	1293711,58
284У	524617,12	1293717,97
223	524615,07	1293718,46
230	524568,66	1293728
175	524566,76	1293721,35
174	524616,48	1293711,58
Кадастровый номер земельного участка: ЗУ 6		

Обозначение характерных точек границ	Координаты, м	
	X	Y
285У	524674,82	1293694,37
286У	524675	1293700,02
287У	524628,52	1293705,17
288У	524628,2	1293699,58
285У	524674,82	1293694,37
Кадастровый номер земельного участка: ЗУ 7		
Обозначение характерных точек границ	Координаты, м	
	X	Y
196У	524485,35	1293592,03
168	524487,38	1293601,77
167	524490,3	1293612,94
262	524462,67	1293618,96
261	524462,85	1293619,92
260	524459,53	1293620,52
259	524447,3	1293622,99
257	524437,02	1293625,13
198У	524433,56	1293608,74
197У	524452,86	1293602,66
196У	524485,35	1293592,03
Кадастровый номер земельного участка: ЗУ 8		
Обозначение характерных точек границ	Координаты, м	
	X	Y
289У	524675,17	1293711,46
177	524675,16	1293720,57
187	524668,82	1293721,19
186	524668,55	1293719,05
232У	524633,84	1293724,49
290У	524633,01	1293717,49
289У	524675,17	1293711,46
Кадастровый номер земельного участка: ЗУ 9		
Обозначение характерных точек границ	Координаты, м	
	X	Y
247У	524557,04	1293618,52
246У	524557,09	1293617,72
245У	524559,79	1293617,72
244У	524559,84	1293619,07
243У	524564,04	1293618,87
291У	524576,04	1293617,25
292У	524578,75	1293617,2
293У	524580,39	1293622,19
294У	524577,46	1293622,2
295У	524577,79	1293637,56
296У	524559,01	1293639,56
297У	524558,57	1293636,43

298У	524554,03	1293636,94
248У	524551,93	1293619,32
247У	524557,04	1293618,52
Кадастровый номер земельного участка: 3У 10		
Обозначение характерных точек границ	Координаты, м	
	Х	У
299У	524630,28	1293671,65
300У	524630,23	1293655,97
301У	524674,03	1293655,17
302У	524674,46	1293673,72
303У	524659,16	1293675,23
304У	524658,18	1293667,88
299У	524630,28	1293671,65
Кадастровый номер земельного участка: 3У 11		
Обозначение характерных точек границ	Координаты, м	
	Х	У
225	524606,72	1293727,26
224	524615,19	1293720,56
223	524615,07	1293718,46
284У	524617,12	1293717,97
174	524616,48	1293711,58
173	524615,25	1293703,53
229У	524614,12	1293697,54
228У	524612,98	1293690,49
282У	524611,92	1293683,69
279У	524610,99	1293678,04
278У	524609,68	1293671,14
281У	524558,42	1293679,04
305У	524556,83	1293669,47
300У	524630,23	1293655,97
299У	524630,28	1293671,65
306У	524629,8	1293677,95
307У	524629,47	1293684,95
308У	524627,88	1293695,15
288У	524628,2	1293699,58
287У	524628,52	1293705,17
309У	524628,96	1293711,87
310У	524630,06	1293715,32
290У	524633,01	1293717,49
232У	524633,84	1293724,49
185	524607,2	1293728,67
225	524606,72	1293727,26
Кадастровый номер земельного участка: 3У 12		
Обозначение характерных точек границ	Координаты, м	
	Х	У
311У	524543,9	1293995,78
312У	524543,93	1294010,5



313У	524533,57	1294072,84
314У	524531,4	1294071,64
315У	524541,45	1294011,24
316У	524541,3	1293995,79
311У	524543,9	1293995,78
Кадастровый номер земельного участка: 3У 13		
Обозначение характерных точек границ	Координаты, м	
	Х	У
75У	524286,87	1293549,67
317У	524285,5	1293540,5
318У	524322,2	1293535,15
319У	524323,02	1293538,94
76У	524324,43	1293545,5
75У	524286,87	1293549,67
Кадастровый номер земельного участка: 3У 14		
Обозначение характерных точек границ	Координаты, м	
	Х	У
320У	524605,76	1293882,3
321У	524612,57	1293923,46
107У	524594,32	1293918,22
106У	524590,55	1293886,34
320У	524605,76	1293882,3
Кадастровый номер земельного участка: 3У 15		
Обозначение характерных точек границ	Координаты, м	
	Х	У
322У	524520,07	1293795,74
83У	524547,67	1293789,95
82У	524551,23	1293808,55
323У	524523,7	1293811,96
322У	524520,07	1293795,74
Кадастровый номер земельного участка: 3У 16		
Обозначение характерных точек границ	Координаты, м	
	Х	У
324У	524627,66	1293624,56
325У	524629,6	1293650,64
326У	524624,91	1293651,42
327У	524622,69	1293624,29
324У	524627,66	1293624,56
Кадастровый номер земельного участка: 3У 17		
Обозначение характерных точек границ	Координаты, м	
	Х	У
78У	524331,7	1293582,16
328У	524333,16	1293590,03
207	524336,36	1293589,5
206	524338,56	1293600

247	524307,56	1293596,97
246	524300,71	1293598,66
252	524296,35	1293600,15
79У	524289,93	1293587,6
78У	524331,7	1293582,16
Кадастровый номер земельного участка: 3У 18		
Обозначение характерных точек границ	Координаты, м	
	X	Y
329У	524534,93	1293605,83
330У	524537,12	1293617,69
209У	524520,88	1293621,15
208У	524519,08	1293614,34
207У	524507,81	1293617,43
206У	524506,99	1293623,42
205У	524505,6	1293626,75
204У	524494,02	1293629,73
263	524493,65	1293627,99
167	524490,3	1293612,94
166	524512,49	1293609,37
165	524518,24	1293608,39
329У	524534,93	1293605,83
Кадастровый номер земельного участка: 3У 19		
Обозначение характерных точек границ	Координаты, м	
	X	Y
340	524620,92	1293569,3
331У	524608,16	1293568,43
26	524603,7	1293568,48
332У	524603,7	1293568,02
23У	524603,28	1293506,9
343	524621,83	1293506,64
344	524620,74	1293550,67
343	524621,1	1293563,91
340	524620,92	1293569,3
Кадастровый номер земельного участка: 3У 20		
Обозначение характерных точек границ	Координаты, м	
	X	Y
35	524495,25	1293548,7
33У	524476,87	1293540,26
32У	524501,87	1293487,91
31У	524514,47	1293457,56
43	524533,9	1293463,86
42	524519,01	1293504,09
35	524495,25	1293548,7
Кадастровый номер земельного участка: 3У 21		
Обозначение характерных точек границ	Координаты, м	
	X	Y

333У	524521,1	1293997,24
151У	524521,72	1294010,62
157У	524497,57	1294011,11
334У	524497,09	1294003,07
335У	524498,13	1294002,98
336У	524498,33	1293998,67
333У	524521,1	1293997,24
Кадастровый номер земельного участка: 3У 22		
Обозначение характерных точек границ	Координаты, м	
	X	Y
337У	524458,8	1293635,65
338У	524460,12	1293644,2
339У	524462,48	1293656,58
340У	524463,45	1293662,29
341У	524464,52	1293668,7
342У	524447,78	1293670,7
256	524440,03	1293639,27
337У	524458,8	1293635,65
Кадастровый номер земельного участка: 3У 23		
Обозначение характерных точек границ	Координаты, м	
	X	Y
343У	524637,85	1293586,68
344У	524637,35	1293607,11
345У	524618,29	1293606,93
346У	524618,3	1293587,17
343У	524637,85	1293586,68
Кадастровый номер земельного участка: 3У 24		
Обозначение характерных точек границ	Координаты, м	
	X	Y
347У	524569,07	1293984,67
348У	524533,19	1293986,61
349У	524524,15	1293986,28
115У	524524,93	1293971,53
120	524528,27	1293971,38
119	524527,97	1293953,83
117У	524542,99	1293952,9
116У	524547,32	1293952,63
350У	524572,04	1293952,65
351У	524570,67	1293966,1
347У	524569,07	1293984,67
Кадастровый номер земельного участка: 3У 25		
Обозначение характерных точек границ	Координаты, м	
	X	Y
352У	524334,66	1293535,95
353У	524339,47	1293558,98
77У	524328	1293562,68

354У	524325,15	1293548,97
76У	524324,43	1293545,5
319У	524323,02	1293538,94
352У	524334,66	1293535,95
Кадастровый номер земельного участка: ЗУ 26		
Обозначение характерных точек границ	Координаты, м	
	Х	У
355У	524345,5	1293533,63
356У	524348,83	1293548,1
353У	524339,47	1293558,98
352У	524334,66	1293535,95
357У	524336,11	1293535,57
355У	524345,5	1293533,63
Кадастровый номер земельного участка: ЗУ 27		
Обозначение характерных точек границ	Координаты, м	
	Х	У
159	524427,06	1294024,21
131У	524427	1294027,37
145У	524425,05	1294059,72
144У	524406,09	1294102,89
143У	524402,11	1294110,12
134У	524391,59	1294102,35
133У	524403,27	1294080,84
132У	524421,99	1294023,79
159	524427,06	1294024,21
Кадастровый номер земельного участка: ЗУ 28		
Обозначение характерных точек границ	Координаты, м	
	Х	У
358У	524629,13	1293946,93
351У	524570,67	1293966,1
350У	524572,04	1293952,65
116У	524547,32	1293952,63
111У	524545,87	1293927,07
110У	524571,69	1293923,52
109У	524591,95	1293920,73
108У	524594,57	1293920,37
107У	524594,32	1293918,22
321У	524612,57	1293923,46
359У	524624,1	1293908,78
358У	524629,13	1293946,93
Кадастровый номер земельного участка: ЗУ 29		
Обозначение характерных точек границ	Координаты, м	
	Х	У
153У	524497,7	1294025,55
152У	524487,72	1294043,4
158У	524484,85	1294041,26

157Y	524473,05	1294059,16
156Y	524464,08	1294076,72
724Y	524453,11	1294107,19
725Y	524442,34	1294137,07
140Y	524432,34	1294130,1
139Y	524443,94	1294104,3
137Y	524454,94	1294070
129Y	524485,04	1294026,81
401	524480,61	1293996,04
400	524480,79	1293969,11
113	524479,19	1293942,25
112	524477,81	1293914,29
76	524460,37	1293893,35
99Y	524455,72	1293860,18
98Y	524451,44	1293828,63
59Y	524454,09	1293822,5
422	524448,76	1293788,86
421	524446,8	1293777,89
420	524447,59	1293777,7
419	524444,21	1293760,51
418	524442,47	1293756,07
255Y	524440,91	1293748,47
254Y	524444,66	1293747,72
243	524443,72	1293742,59
242	524443,18	1293739,38
241	524442,67	1293736,43
64Y	524439,5	1293722,5
240	524440,29	1293722,46
63Y	524435,21	1293688,85
70	524431,12	1293664,59
171Y	524424,81	1293640,7
236Y	524421,87	1293628,82
233Y	524419,04	1293617,42
158	524413,11	1293587,91
184	524410,59	1293576,54
183	524409,69	1293576,73
182	524408,97	1293573,81
181	524409,96	1293573,6
180	524408,31	1293566,16
726Y	524403,28	1293547,26
727Y	524402,83	1293544,88
728Y	524401,99	1293540,6
251Y	524400,02	1293530,03
250Y	524397,24	1293517,06
729Y	524417,45	1293527,25
186Y	524425,96	1293567,65
185Y	524429,46	1293591,55
195Y	524433,56	1293608,74
219	524437,02	1293625,13

218	524440,03	1293639,27
706У	524447,78	1293670,7
148У	524448,68	1293691,84
147У	524455,9	1293731,75
178У	524458,81	1293748,17
371	524462,14	1293748,03
370	524464,25	1293760,42
369	524466,35	1293772,64
184У	524461,46	1293773,5
183У	524463,69	1293790,86
730У	524466,52	1293806,54
731У	524473,56	1293805,44
732У	524473,9	1293807,09
733У	524475,41	1293806,77
734У	524475,67	1293808,08
735У	524467,07	1293810,08
736У	524469,03	1293821,24
95У	524475,38	1293825,5
94У	524479,4	1293855,86
97У	524484,14	1293887,94
112У	524488,17	1293897,93
111У	524491,31	1293930,72
91	524492,39	1293954,58
102	524493,42	1293975,51
118У	524494,33	1293991,31
737У	524493,9	1293998,95
738У	524494,24	1294011,16
154У	524496,86	1294011,12
153У	524497,7	1294025,55
739У	524484,06	1293893,57
740У	524482,6	1293892,12
741У	524481,15	1293893,57
742У	524482,6	1293895,02
739У	524484,06	1293893,57
743У	524474,54	1293808,06
744У	524474,35	1293807,07
745У	524473,78	1293807,17
746У	524473,69	1293806,75
747У	524473,27	1293806,84
748У	524473,55	1293808,24
743У	524474,54	1293808,06
Кадастровый номер земельного участка: 3У 30		
Обозначение характерных точек границ	Координаты, м	
	Х	У
214У	524683,74	1293569,14
385У	524678,07	1293586,43

386Y	524664,49	1293586,1
387Y	524658,22	1293585,82
343Y	524637,85	1293586,68
346Y	524618,3	1293587,17
388Y	524611,89	1293587,04
389Y	524592,41	1293586,78
390Y	524592,08	1293584,82
391Y	524581,33	1293584,97
392Y	524581,33	1293586,56
393Y	524571,07	1293586,47
241Y	524563,87	1293586,43
240Y	524552,2	1293586,42
172	524534,13	1293584,71
171	524518,65	1293580,59
394Y	524511,73	1293577,66
195Y	524480,76	1293568,65
194Y	524474,56	1293565,75
193Y	524464,76	1293566,85
192Y	524463,06	1293563,25
191Y	524449,26	1293564,15
190Y	524444,36	1293566,05
189Y	524425,96	1293567,65
365Y	524417,45	1293527,25
250Y	524397,24	1293517,06
253Y	524383,59	1293518,16
252Y	524382,96	1293532,82
395Y	524381,24	1293541,22
396Y	524378,46	1293524,9
397Y	524371,66	1293526,42
398Y	524371,85	1293527,42
399Y	524363,66	1293529,5
400Y	524353,36	1293531,72
355Y	524345,5	1293533,63
357Y	524336,11	1293535,57
319Y	524323,02	1293538,94
318Y	524322,2	1293535,15
317Y	524285,5	1293540,5
75Y	524286,87	1293549,67
74Y	524277,63	1293550,7
401Y	524272,15	1293534,75
402Y	524304,95	1293527,1
50Y	524304,5	1293524,56
49Y	524321,96	1293520,99
307	524339,14	1293516,68
306	524347,09	1293514,75
403Y	524347,16	1293515,2
404Y	524348,15	1293515,02
303	524348,07	1293514,51
306	524357,85	1293512,13

44У	524372,91	1293508,84
43У	524391,54	1293505,62
38У	524406,63	1293504,45
37У	524406,06	1293506,55
34У	524422,65	1293514,56
63	524441,31	1293522,99
60	524459,15	1293531,26
33У	524476,87	1293540,26
35	524495,25	1293548,7
34	524513,02	1293557,16
49	524531,53	1293565,38
58	524540,93	1293569,89
57	524560,18	1293571,64
24У	524562,76	1293568,99
27	524586,02	1293569,35
26	524603,7	1293568,48
340	524620,92	1293569,3
339	524628,89	1293569,47
217У	524642,4	1293569,27
215У	524664,64	1293569,54
214У	524683,74	1293569,14
405У	524540,29	1293574,15
406У	524540,23	1293573,14
407У	524539,24	1293573,2
408У	524539,28	1293574,21
405У	524540,29	1293574,15
Кадастровый номер земельного участка: 3У 31		
Обозначение характерных точек границ	Координаты, м	
	X	Y
409У	524618,56	1293867,37
410У	524608,06	1293872,87
294	524591,62	1293873,49
90У	524587,34	1293842,59
89У	524584,04	1293808,19
81У	524579,09	1293803,85
80У	524573,71	1293775,62
88У	524573,23	1293775,69
411У	524572,13	1293770,26
412У	524569,26	1293770,8
413У	524568,95	1293769,2
414У	524567,51	1293769,47
415У	524567,25	1293768,14
416У	524571,54	1293767,32
417У	524570,72	1293763,26
418У	524567,89	1293761,79
377	524567,79	1293761,35
277У	524570,51	1293760,47



276Y	524561,58	1293726,45
275Y	524560,69	1293723,05
419Y	524552,51	1293691,87
210Y	524547,18	1293657
201Y	524543,18	1293636,8
200Y	524539,2	1293617,25
199Y	524537,1	1293605,5
163	524536,13	1293599,31
172	524534,13	1293584,71
240Y	524552,2	1293586,42
239Y	524547,96	1293590,85
238Y	524549,98	1293604,43
249Y	524550,64	1293608,67
248Y	524551,93	1293619,32
298Y	524554,03	1293636,94
297Y	524558,57	1293636,43
296Y	524559,01	1293639,56
420Y	524560,4	1293650,16
421Y	524562,57	1293650,38
422Y	524563,73	1293658,09
305Y	524556,83	1293669,47
281Y	524558,42	1293679,04
280Y	524559,78	1293686,14
283Y	524560,72	1293691,34
231Y	524562,38	1293698,84
230Y	524563,86	1293705,51
176	524565,31	1293713,75
175	524566,76	1293721,35
230	524568,66	1293728
229	524571,52	1293741,25
229	524576,56	1293740,46
228	524584,7	1293739,15
227	524596,04	1293736,85
226	524602,54	1293730,56
423Y	524604,8	1293743,61
424Y	524580,95	1293745,2
240	524584,27	1293762,43
239	524590,9	1293803,33
238	524596,88	1293829,36
409Y	524618,56	1293867,37
425Y	524603,32	1293868,72
426Y	524602,63	1293867,98
427Y	524601,89	1293868,67
428Y	524602,6	1293869,39
425Y	524603,32	1293868,72
429Y	524570,12	1293769,63
430Y	524569,94	1293768,64

431У	524568,97	1293768,82
432У	524569,15	1293769,81
429У	524570,12	1293769,63
Кадастровый номер земельного участка: 3У 32		
Обозначение характерных точек границ	Координаты, м	
	X	Y
433У	524550,42	1293678,22
291	524542,97	1293680,83
293	524511,21	1293687,67
434У	524505,19	1293690,77
435У	524502,88	1293691,21
436У	524502,63	1293689,56
437У	524501,94	1293689,68
438У	524501,32	1293686,37
439У	524497,58	1293683,3
440У	524481,25	1293686,04
150У	524448,68	1293691,84
342У	524447,78	1293670,7
341У	524464,52	1293668,7
441У	524472,33	1293667,07
442У	524473,68	1293673,46
211У	524502,88	1293667,72
210У	524547,18	1293657
433У	524550,42	1293678,22
443У	524503,36	1293689,26
444У	524503,15	1293688,28
445У	524502,16	1293688,51
446У	524502,38	1293689,48
443У	524503,36	1293689,26
447У	524500,72	1293681,64
448У	524500,01	1293680,93
449У	524499,31	1293681,64
450У	524500,01	1293682,36
447У	524500,72	1293681,64
Кадастровый номер земельного участка: 3У 33		
Обозначение характерных точек границ	Координаты, м	
	X	Y
422У	524563,73	1293658,09
451У	524585,04	1293656,39
452У	524610,99	1293652,98
453У	524615,47	1293652,95
454У	524620,44	1293652,12
326У	524624,91	1293651,42
325У	524629,6	1293650,64
455У	524634,45	1293650,11
456У	524639,34	1293649,57

226У	524644,68	1293648,99
225У	524675,2	1293647,17
301У	524674,03	1293655,17
300У	524630,23	1293655,97
305У	524556,83	1293669,47
422У	524563,73	1293658,09
Кадастровый номер земельного участка: 3У 34		
Обозначение характерных точек границ	Координаты, м	
	X	Y
457У	524619,69	1293881,67
458У	524618,88	1293882,46
459У	524618,24	1293880,97
320У	524605,76	1293882,3
106У	524590,55	1293886,34
460У	524579,93	1293887,75
112У	524541,27	1293891,77
114У	524488,17	1293897,93
100У	524484,14	1293887,94
99У	524538	1293880,58
295	524541,58	1293880,15
294	524591,62	1293873,49
410У	524608,06	1293872,87
409У	524618,56	1293867,37
457У	524619,69	1293881,67
461У	524604,1	1293874,1
462У	524603,39	1293873,4
463У	524602,69	1293874,1
464У	524603,39	1293874,81
461У	524604,1	1293874,1
465У	524581,25	1293886,29
466У	524579,8	1293884,84
467У	524578,35	1293886,29
468У	524579,8	1293887,75
465У	524581,25	1293886,29
469У	524575,85	1293883,51
470У	524574,85	1293883,51
471У	524574,85	1293884,5
472У	524575,85	1293884,5
469У	524575,85	1293883,51
473У	524538,92	1293888,61
474У	524538,85	1293887,62
475У	524537,84	1293887,68
476У	524537,92	1293888,68
473У	524538,92	1293888,61

477У	524535,08	1293889,71
478У	524533,63	1293888,26
479У	524532,18	1293889,71
480У	524533,63	1293891,16
477У	524535,08	1293889,71
Кадастровый номер земельного участка: 3У 35		
Обозначение характерных точек границ	Координаты, м	
	X	Y
118У	524523,99	1293989,38
349У	524524,15	1293986,28
348У	524533,19	1293986,61
347У	524569,07	1293984,67
351У	524570,67	1293966,1
358У	524629,13	1293946,93
481У	524629,17	1293957,74
482У	524624,53	1293958,15
483У	524610,8	1293959,44
484У	524586,73	1293971,69
485У	524587,64	1293977,35
486У	524587,93	1293984,02
487У	524594,39	1293983,78
488У	524608,14	1293983,19
489У	524616,12	1293982,54
490У	524625,46	1293981,74
491У	524629,41	1293982,97
492У	524626,81	1293992,37
493У	524604,39	1293994,64
494У	524558,72	1293995,75
316У	524541,3	1293995,79
333У	524521,1	1293997,24
336У	524498,33	1293998,67
373У	524493,9	1293998,95
119У	524494,33	1293991,31
118У	524523,99	1293989,38
Кадастровый номер земельного участка: 3У 36		
Обозначение характерных точек границ	Координаты, м	
	X	Y
81У	524579,09	1293803,85
89У	524584,04	1293808,19
92У	524526,01	1293817,48
98У	524475,38	1293825,5
372У	524469,03	1293821,24
323У	524523,7	1293811,96
82У	524551,23	1293808,55
81У	524579,09	1293803,85
Кадастровый номер земельного участка: 3У 37		
Обозначение	Координаты, м	

характерных точек границ	X	Y
495У	524722,64	1293215,32
496У	524721,27	1293248,63
497У	524717,87	1293318,23
498У	524712,52	1293330,32
499У	524710,76	1293381,66
500У	524710,53	1293388,53
501У	524706,71	1293407,37
502У	524706,54	1293413,34
503У	524705,79	1293433
504У	524705,35	1293447,04
505У	524704,46	1293458,72
506У	524704,28	1293461,08
507У	524703,95	1293468,34
508У	524703,91	1293482,52
509У	524703,61	1293494,13
510У	524703,86	1293497,12
511У	524703,93	1293498,58
512У	524703,94	1293498,81
513У	524703,73	1293516,78
514У	524702	1293540,88
515У	524700,99	1293560,13
516У	524699,54	1293585,19
517У	524699,58	1293586,96
518У	524698,96	1293606,31
519У	524699,03	1293608,29
520У	524697,03	1293610,74
521У	524696,07	1293627,41
522У	524695,23	1293642,41
523У	524695,92	1293657,5
524У	524695,67	1293674,84
525У	524695,3	1293692,61
526У	524695,1	1293712,14
527У	524694,93	1293731,81
528У	524695,04	1293752,53
529У	524690,39	1293771
530У	524685,17	1293826,34
531У	524675,9	1293829,6
532У	524671,11	1293831,15
533У	524644,21	1293840,78
534У	524647,1	1293875,93
535У	524645,01	1293876,26
536У	524646,9	1293941,17
537У	524647,89	1293976,78
538У	524646,19	1294012,7
539У	524646,37	1294022,46
540У	524641,57	1294027,26
541У	524525,74	1294148,21

542Y	524508,46	1294166,56
543Y	524478,77	1294200,13
544Y	524463,97	1294215,63
545Y	524459,08	1294219,47
546Y	524445,39	1294232,55
547Y	524434,39	1294239,95
548Y	524403,59	1294256,95
549Y	524387,79	1294265,55
550Y	524374,59	1294274,55
551Y	524367,99	1294281,95
552Y	524361,59	1294291,95
553Y	524356,39	1294299,15
554Y	524352,39	1294308,55
555Y	524354,33	1294326,25
556Y	524347,49	1294352,18
557Y	524340,88	1294382,47
558Y	524334,08	1294417,62
559Y	524336,69	1294417,98
560Y	524335,73	1294424,1
561Y	524331,51	1294423,08
562Y	524329,38	1294422,67
563Y	524327,89	1294433,42
564Y	524333,23	1294434,11
565Y	524325,06	1294479,48
566Y	524320,67	1294478,44
567Y	524318,24	1294492,6
568Y	524320,03	1294492,89
569Y	524318,36	1294502,22
570Y	524320,63	1294502,65
571Y	524312,23	1294507,52
572Y	524307,92	1294510,02
573Y	524299,19	1294515,08
574Y	524301,52	1294492,57
575Y	524304,66	1294476,58
576Y	524309,46	1294442,2
577Y	524314,12	1294422,71
578Y	524318,68	1294397,21
579Y	524310,8	1294395,12
580Y	524311,65	1294388,56
581Y	524323,38	1294391,29
582Y	524328,91	1294367,55
583Y	524329,43	1294366,05
584Y	524328,7	1294365,87
585Y	524333,49	1294344,18
586Y	524339,33	1294318,85
587Y	524344,38	1294295,93
588Y	524356,38	1294270,03
589Y	524362,78	1294261,83
590Y	524371,78	1294255,23

591Y	524377,78	1294251,23
592Y	524387,58	1294244,83
593Y	524406,98	1294235,63
594Y	524422,78	1294227,83
595Y	524441,18	1294213,23
596Y	524447,52	1294208,2
597Y	524448,11	1294207,72
598Y	524465,76	1294185,92
242	524488,8	1294162,08
241	524512,31	1294135,38
599Y	524535,87	1294108,95
600Y	524529,58	1294105,01
601Y	524550,06	1294081,95
602Y	524549,83	1294081,8
603Y	524559,6	1294073,79
604Y	524561,45	1294071,56
605Y	524588,49	1294024,83
606Y	524603,66	1294003,32
493Y	524604,39	1293994,64
492Y	524626,81	1293992,37
491Y	524629,41	1293982,97
490Y	524625,46	1293981,74
607Y	524626,22	1293978,17
608Y	524625,81	1293968,76
482Y	524624,53	1293958,15
481Y	524629,17	1293957,74
358Y	524629,13	1293946,93
359Y	524624,1	1293908,78
609Y	524620,02	1293886,17
610Y	524619,69	1293885,8
611Y	524621,75	1293883,73
457Y	524619,69	1293881,67
409Y	524618,56	1293867,37
238	524596,88	1293829,36
237	524647,4	1293819,74
236	524652,18	1293819,08
235	524666,21	1293815,46
234	524668,88	1293814,09
233	524669,98	1293811,83
232	524671,31	1293788,03
231	524674,46	1293760,23
179	524673,98	1293747,8
178	524676,09	1293747,36
177	524675,16	1293720,57
289Y	524675,17	1293711,46
612Y	524675,08	1293705,93
286Y	524675	1293700,02
285Y	524674,82	1293694,37
613Y	524674,78	1293689,6

614Y	524674,91	1293680,51
302Y	524674,46	1293673,72
301Y	524674,03	1293655,17
225Y	524675,2	1293647,17
224Y	524675,27	1293643,7
615Y	524675,86	1293643,66
616Y	524675,8	1293642,67
221Y	524675,29	1293642,7
220Y	524675,64	1293624,07
617Y	524678,58	1293614,63
618Y	524678,24	1293609,18
619Y	524679,67	1293605,65
620Y	524680,43	1293591,11
385Y	524678,07	1293586,43
214Y	524683,74	1293569,14
213Y	524686,14	1293500,04
16Y	524683,91	1293465,8
13Y	524684,47	1293443,63
12Y	524689,06	1293443,73
10Y	524689,52	1293426,97
5Y	524689,92	1293409,99
4Y	524690,98	1293392,57
21Y	524691,29	1293374,51
20Y	524691,19	1293363,25
19Y	524692,75	1293363,33
1Y	524692,86	1293354,36
3Y	524693,13	1293340,16
12	524693,73	1293320,03
621Y	524699,21	1293311,34
622Y	524702,3	1293306,66
623Y	524706,82	1293299,28
624Y	524704,62	1293069,08
625Y	524716,78	1293071,57
626Y	524719,07	1293112,63
627Y	524719,47	1293128,63
628Y	524720,47	1293149,83
495Y	524722,64	1293215,32
629Y	524703,37	1293479,77
630Y	524703,34	1293478,76
631Y	524702,33	1293478,81
632Y	524702,38	1293479,8
629Y	524703,37	1293479,77
633Y	524702,51	1293312,61
634Y	524702,5	1293311,62
635Y	524701,49	1293311,63
636Y	524701,51	1293312,64
633Y	524702,51	1293312,61



637Y	524700,13	1293347,83
638Y	524699,14	1293347,71
639Y	524699,02	1293348,71
640Y	524700,02	1293348,82
637Y	524700,13	1293347,83
641Y	524668,28	1293818,06
642Y	524667,82	1293816,85
643Y	524666,06	1293817,54
644Y	524666,53	1293818,75
641Y	524668,28	1293818,06
645Y	524630,83	1293839,86
646Y	524629,82	1293839,8
647Y	524629,76	1293840,8
648Y	524630,77	1293840,86
645Y	524630,83	1293839,86
649Y	524630,39	1293844,81
650Y	524629,4	1293844,64
651Y	524629,24	1293845,63
652Y	524630,23	1293845,8
649Y	524630,39	1293844,81
653Y	524629,19	1293869,23
654Y	524629,15	1293867,88
655Y	524627,77	1293867,91
656Y	524627,78	1293869,26
653Y	524629,19	1293869,23
657Y	524628,56	1293862,93
658Y	524628,52	1293861,91
659Y	524627,51	1293861,97
660Y	524627,56	1293862,96
657Y	524628,56	1293862,93
661Y	524340,04	1294321,51
662Y	524339,05	1294321,37
663Y	524338,91	1294322,36
664Y	524339,89	1294322,5
661Y	524340,04	1294321,51
665Y	524322,13	1294476,17
666Y	524321,11	1294476,16
667Y	524321,11	1294477,18
668Y	524322,11	1294477,18
665Y	524322,13	1294476,17

669У	524319,28	1294420,84
670У	524318,32	1294420,54
671У	524318,02	1294421,5
672У	524318,98	1294421,8
669У	524319,28	1294420,84
673У	524644,69	1293902,32
674У	524644,67	1293901,09
675У	524643,47	1293901,1
676У	524643,47	1293902,35
673У	524644,69	1293902,32
Кадастровый номер земельного участка: ЗУ 38		
Обозначение характерных точек границ	Координаты, м	
	X	Y
138	524477,81	1293914,29
122У	524440,75	1293918,21
677У	524445,24	1293913,72
678У	524440,24	1293908,72
679У	524435,24	1293913,72
120У	524439,83	1293918,31
142	524413,02	1293921,14
153	524366,67	1293925,16
148	524351,32	1293926,66
114	524350,24	1293915,81
113	524353,43	1293917,38
112	524364,68	1293916,02
106	524401,35	1293905,88
105	524438,35	1293898,77
104	524446,24	1293894,99
680У	524454,85	1293893,82
102	524460,37	1293893,35
138	524477,81	1293914,29
681У	524460,53	1293907,28
682У	524459,6	1293906,91
683У	524459,23	1293907,84
684У	524460,16	1293908,21
681У	524460,53	1293907,28
685У	524456,91	1293895,91
103	524454,85	1293893,84
686У	524452,78	1293895,91
687У	524454,85	1293897,97
685У	524456,91	1293895,91
688У	524443,09	1293908,12
689У	524441,64	1293906,67
690У	524440,19	1293908,12

691У	524441,64	1293909,58
688У	524443,09	1293908,12
Кадастровый номер земельного участка: ЗУ 39		
Обозначение характерных точек границ	Координаты, м	
	X	Y
66У	524454,09	1293822,5
101У	524451,44	1293828,63
103У	524396,98	1293835,74
105У	524342,72	1293844,02
692У	524342,26	1293836,52
693У	524343,39	1293836,3
694У	524343,58	1293836,79
695У	524349,42	1293835,71
696У	524349,77	1293836,88
67У	524413,2	1293827,88
66У	524454,09	1293822,5
Кадастровый номер земельного участка: ЗУ 40		
Обозначение характерных точек границ	Координаты, м	
	X	Y
242	524488,8	1294162,08
598У	524465,76	1294185,92
697У	524427,14	1294148,88
698У	524382,86	1294117,34
699У	524380,95	1294113,65
700У	524362,32	1294097,81
701У	524311,29	1294082,08
702У	524280,89	1294071,88
368	524271,26	1294060,83
367	524276,4	1294058,34
171У	524281,69	1294055,31
703У	524285,82	1294061,96
704У	524286,83	1294062,42
170У	524286,49	1294063,27
169У	524315,59	1294072,97
705У	524325,09	1294075,91
706У	524337,05	1294079,19
707У	524339,41	1294055,72
708У	524339,61	1294047,74
173У	524339,61	1294031,11
164У	524338,25	1293980,26
287	524337,06	1293944,72
286	524336,8	1293938,98
285	524336,66	1293935,98
284	524335,49	1293910,83
709У	524285,52	1293623,41
710У	524234,23	1293543,71
401У	524272,15	1293534,75
74У	524277,63	1293550,7

73Y	524276,53	1293555,3
72Y	524276,13	1293560,3
71Y	524279,63	1293569
70Y	524281,61	1293568,45
79Y	524289,93	1293587,6
252	524296,35	1293600,15
250	524307,42	1293633,08
249	524312,13	1293632,88
248	524312,32	1293634,84
61Y	524308,43	1293636,03
359	524314,06	1293668,58
358	524315,39	1293677,85
355	524315,54	1293678,48
354	524313,77	1293678,72
354	524317,37	1293696,45
85	524322,6	1293721,16
84	524327,6	1293747,99
56Y	524332,18	1293780,63
55Y	524337,86	1293812,43
711Y	524341,81	1293834,26
712Y	524342,05	1293835,42
713Y	524341,06	1293835,6
714Y	524341,24	1293836,59
715Y	524342,23	1293836,41
716Y	524342,14	1293835,94
692Y	524342,26	1293836,52
105Y	524342,72	1293844,02
104Y	524345,94	1293875,44
115	524348,43	1293899,99
114	524350,24	1293915,81
148	524351,32	1293926,66
147	524352,16	1293954,13
127Y	524353,3	1293992,05
154	524352,77	1294008,36
717Y	524351,37	1294023,18
718Y	524349,45	1294022,67
719Y	524349,27	1294028,55
720Y	524350,4	1294036,08
721Y	524350,14	1294040,61
722Y	524352,38	1294040,53
723Y	524352,25	1294042,14
724Y	524353,63	1294042,25
725Y	524353,69	1294044,47
726Y	524349,96	1294044,67
727Y	524349,78	1294048,39
728Y	524351,28	1294060,83
729Y	524355,05	1294074,08
730Y(O)	524359,09	1294072,93
731Y(O)	524358,2	1294074,85

732У	524358,28	1294074,89
733У	524357,89	1294075,82
734У	524358,79	1294076,17
735У	524359,18	1294075,35
736У	524360,02	1294075,78
737У	524356,27	1294077
738У	524358,93	1294080,81
739У	524364,79	1294086,28
135У	524378,5	1294095,49
740У	524390,92	1294102
134У	524391,59	1294102,35
143У	524402,11	1294110,12
142У	524432,34	1294130,1
361У	524442,34	1294137,07
741У	524462,96	1294148,34
742У	524464,12	1294145,11
244	524469,82	1294147,07
243	524468,57	1294149,26
242	524488,8	1294162,08
743У	524349,97	1294064,02
744У	524349,55	1294063,1
745У	524348,63	1294063,51
746У	524349,04	1294064,44
743У	524349,97	1294064,02
747У	524353,15	1294042,3
748У	524352,16	1294042,22
749У	524352,07	1294043,23
750У	524353,07	1294043,3
747У	524353,15	1294042,3
751У	524347,12	1293916,75
752У	524346,97	1293915,76
753У	524345,98	1293915,91
754У	524346,14	1293916,9
751У	524347,12	1293916,75
755У	524286,73	1294062,46
756У	524285,83	1294062,04
757У	524285,39	1294062,94
758У	524286,31	1294063,37
755У	524286,73	1294062,46
Кадастровый номер земельного участка: 3У 41		
Обозначение характерных точек границ	Координаты, м	
	X	Y
482У	524624,53	1293958,15
608У	524625,81	1293968,76

607У	524626,22	1293978,17
490У	524625,46	1293981,74
489У	524616,12	1293982,54
488У	524608,14	1293983,19
487У	524594,39	1293983,78
486У	524587,93	1293984,02
485У	524587,64	1293977,35
484У	524586,73	1293971,69
483У	524610,8	1293959,44
482У	524624,53	1293958,15
Кадастровый номер земельного участка: 3У 42		
Обозначение характерных точек границ	Координаты, м	
	X	Y
621У	524699,21	1293311,34
12	524693,73	1293320,03
19	524689,99	1293319,98
19	524686,45	1293319,78
18	524675,38	1293319,38
18	524671,84	1293319,18
17	524655,23	1293318,75
17	524651,69	1293318,55
16	524589,15	1293318,43
6	524589,39	1293337,32
5	524589,36	1293357,03
24	524589,36	1293376,74
336	524589,9	1293390,39
7У	524592,31	1293410,24
11У	524594,83	1293426,06
15У	524601,12	1293441,62
14У	524607,25	1293441,76
18У	524610,65	1293462,46
17У	524655,35	1293465,06
16У	524683,91	1293465,8
213У	524686,14	1293500,04
212У	524664,64	1293500,14
216У	524664,64	1293508,74
219У	524640,07	1293508,64
346	524639,62	1293496,69
345	524622,09	1293496,09
343	524621,83	1293506,64
23У	524603,28	1293506,9
25	524603,03	1293470,17
31	524595,1	1293470,12
30	524593,99	1293471,2
29	524592,98	1293470,19
28	524584,93	1293470,18
25У	524574,33	1293472,33
24У	524562,76	1293568,99

57	524560,18	1293571,64
56	524560,27	1293564,08
55	524562,94	1293535,16
54	524563,9	1293521,05
53	524564,78	1293514,46
30У	524550,26	1293511,35
44	524556,7	1293479,8
33	524549,76	1293477,22
32	524552	1293472,35
43	524533,9	1293463,86
31У	524514,47	1293457,56
59	524493	1293452,79
66	524473,39	1293449,97
36У	524473,59	1293447,11
35У	524451,52	1293443,22
42У	524449,29	1293442,89
41У	524448,47	1293443,71
40У	524447,36	1293442,6
39У	524420,44	1293438,57
46У	524380,98	1293433,74
45У	524361,22	1293430,6
48У	524339,89	1293428,29
302	524338,83	1293422,91
759У	524350,39	1293425,01
760У	524375,34	1293428,8
761У	524391,34	1293429,85
762У	524398,61	1293431,74
763У	524413,55	1293433,77
764У	524421,99	1293435,03
765У	524468,28	1293439,19
766У	524556,97	1293447,26
768У	524583,77	1293308,35
621У	524699,21	1293311,34
Кадастровый номер земельного участка: ЗУ 43		
Обозначение характерных точек границ	Координаты, м	
	X	Y
619У	524679,67	1293605,65
618У	524678,24	1293609,18
769У	524671,16	1293608,97
770У	524666,53	1293608,91
771У	524662,32	1293608,8
772У	524656,95	1293609,48
773У	524657,04	1293615,5
774У	524661,93	1293615,29
775У	524666,09	1293615,17
776У	524666,04	1293616,4
777У	524671,29	1293616,73
778У	524671,31	1293614,81

617Y	524678,58	1293614,63
220Y	524675,64	1293624,07
227Y	524642,5	1293625,27
779Y	524637,62	1293625,04
780Y	524632,58	1293624,8
324Y	524627,66	1293624,56
327Y	524622,69	1293624,29
781Y	524617,98	1293624,04
782Y	524613,7	1293623,8
783Y	524609,28	1293623,58
784Y	524598,82	1293623,47
785Y	524598,82	1293622,1
786Y	524594,65	1293622,01
787Y	524594,39	1293618,05
788Y	524600,59	1293617,65
789Y	524612,81	1293617,29
790Y	524620,74	1293617,36
791Y	524620,78	1293609,46
792Y	524612,75	1293609,46
793Y	524612,77	1293611,38
794Y	524605,36	1293612
795Y	524605,26	1293609,53
796Y	524600,29	1293609,79
797Y	524593,87	1293610,29
798Y	524581,54	1293610,54
799Y	524575,48	1293611,09
291Y	524576,04	1293617,25
243Y	524564,04	1293618,87
242Y	524564,1	1293607,54
249Y	524550,64	1293608,67
238Y	524549,98	1293604,43
237Y	524564,18	1293603,55
800Y	524571,28	1293603,64
801Y	524576,43	1293603,62
802Y	524579,3	1293603
803Y	524583,13	1293609,09
804Y	524593,25	1293608,61
805Y	524611,71	1293606,97
345Y	524618,29	1293606,93
344Y	524637,35	1293607,11
806Y	524654,16	1293606,93
807Y	524654,25	1293604,17
808Y	524658,39	1293604,45
809Y	524664,38	1293604,71
810Y	524669,52	1293605,08
619Y	524679,67	1293605,65
811Y	524653,87	1293615,85
812Y	524653,37	1293607,68



813У	524643,3	1293608,35
814У	524643,91	1293616,36
811У	524653,87	1293615,85
815У	524644,41	1293620,41
816У	524644,17	1293616,4
817У	524639,34	1293616,7
818У	524639,73	1293620,76
815У	524644,41	1293620,41
819У	524641,58	1293613,85
820У	524641,19	1293610,63
821У	524635,75	1293611,06
822У	524636,01	1293614,25
819У	524641,58	1293613,85
Кадастровый номер земельного участка: ЗУ 44		
Обозначение характерных точек границ	Координаты, м	
	X	Y
363У	524402,83	1293544,88
823У	524382,86	1293544,98
824У	524380,42	1293545,41
825У	524365,07	1293548,32
826У	524367,74	1293560,3
827У	524345,51	1293566,56
828У	524345,29	1293571,48
829У	524346,48	1293576,4
830У	524346,16	1293576,48
831У	524342,52	1293563,02
832У	524340,7	1293563,5
353У	524339,47	1293558,98
356У	524348,83	1293548,1
833У	524347,8	1293543,73
355У	524345,5	1293533,63
400У	524353,36	1293531,72
834У	524356,22	1293545,77
835У	524365,54	1293544,04
395У	524381,24	1293541,22
836У	524391,25	1293541,89
837У	524397,75	1293540,69
364У	524401,99	1293540,6
363У	524402,83	1293544,88
838У	524363,81	1293556,78
839У	524362,68	1293551,66
840У	524356,3	1293552,99
841У	524357,42	1293558,11
838У	524363,81	1293556,78

842У	524347,85	1293563,96
843У	524346,52	1293559,18
844У	524343,86	1293559,78
845У	524345,05	1293564,71
842У	524347,85	1293563,96
Кадастровый номер земельного участка: ЗУ 45		
Обозначение характерных точек границ	Координаты, м	
	X	Y
382	524511,34	1293732,83
179У	524509,54	1293723,25
846У	524511,57	1293722,81
434У	524505,19	1293690,77
293	524511,21	1293687,67
283	524516,72	1293716,45
278	524522,03	1293715,41
279	524522,24	1293716,27
280	524538,07	1293713,11
292	524549,11	1293710,85
291	524542,97	1293680,83
433У	524550,42	1293678,22
419У	524552,51	1293691,87
275У	524560,69	1293723,05
383	524558,77	1293723,4
382	524511,34	1293732,83
281	524539,97	1293723,47
280	524538,07	1293713,11
279	524522,24	1293716,27
278	524522,03	1293715,41
283	524516,72	1293716,45
282	524518,82	1293727,68
281	524539,97	1293723,47
Кадастровый номер земельного участка: ЗУ 46		
Обозначение характерных точек границ	Координаты, м	
	X	Y
494У	524558,72	1293995,75
847У	524558,93	1294019,94
848У	524548,01	1294071,03
849У	524544,52	1294078,89
313У	524533,57	1294072,84
312У	524543,93	1294010,5
311У	524543,9	1293995,78
494У	524558,72	1293995,75
Кадастровый номер земельного участка: ЗУ 47		
Обозначение характерных точек границ	Координаты, м	
	X	Y
850У	524487,82	1293692,49

182У	524494,63	1293726,51
148У	524488,47	1293727,34
147У	524482,11	1293693,02
850У	524487,82	1293692,49
Кадастровый номер земельного участка: ЗУ 48		
Обозначение характерных точек границ	Координаты, м	
	X	Y
233У	524419,04	1293617,42
236У	524421,87	1293628,82
177У	524398,54	1293631,77
234У	524403,94	1293621,82
233У	524419,04	1293617,42
Кадастровый номер земельного участка: ЗУ 49		
Обозначение характерных точек границ	Координаты, м	
	X	Y
175У	524371,35	1293635,2
199	524368,08	1293635,61
198	524365,42	1293594,39
235У	524368,69	1293593,96
175У	524371,35	1293635,2
Кадастровый номер земельного участка: ЗУ 50		
Обозначение характерных точек границ	Координаты, м	
	X	Y
171	524518,65	1293580,59
170	524497,31	1293579,08
169	524482,73	1293579,51
195У	524480,76	1293568,65
394У	524511,73	1293577,66
171	524518,65	1293580,59
Кадастровый номер земельного участка: ЗУ 51		
Обозначение характерных точек границ	Координаты, м	
	X	Y
327	524309,68	1293456,09
52У	524310,37	1293459,74
51У	524286,44	1293465,67
851У	524285,34	1293461,73
327	524309,68	1293456,09
Кадастровый номер земельного участка: ЗУ 52		
Обозначение характерных точек границ	Координаты, м	
	X	Y
172У	524298,98	1294025,36
365	524291,12	1294031,86
166У	524284,76	1293981,53
165У	524296,66	1293981,3
172У	524298,98	1294025,36

Кадастровый номер земельного участка: 3У 53		
Обозначение характерных точек границ	Координаты, м	
	X	Y
296	524536,09	1293848,25
295	524541,58	1293880,15
99У	524538	1293880,58
91У	524531,24	1293848,79
296	524536,09	1293848,25
Кадастровый номер земельного участка: 3У 54		
Обозначение характерных точек границ	Координаты, м	
	X	Y
83У	524547,67	1293789,95
82У	524551,23	1293808,55
323У	524523,7	1293811,96
322У	524520,07	1293795,74
83У	524547,67	1293789,95
83У	524547,67	1293789,95

**Ведомость координат поворотных точек границ исправляемых и уточняемых земельных участков**

Таблица 5

Кадастровый номер земельного участка: 59:16:1250101:1		
Обозначение характерных точек границ	Координаты, м	
	X	Y
1	524693,73	1293320,03
2	л	л
3	524693,13	1293340,16
4	524689,38	1293340,06
5	524686,01	1293340
4	л	л
5	л	л
6	524678,49	1293339,85
7	524672,47	1293339,62
8	524667,5	1293339,32
9	524634,61	1293339,24
6	л	л
7	л	л
8	л	л
9	524631,07	1293339,04
10	524589,39	1293337,32
11	524589,15	1293318,43
12	524651,69	1293318,55
13	524671,84	1293319,18
14	524686,45	1293319,78
1	524693,73	1293320,03
Кадастровый номер земельного участка: 59:16:1250101:2		
Обозначение характерных точек границ	Координаты, м	
	X	Y
384	524693,13	1293340,16
385	524692,86	1293354,36
385	524688,75	1293354,4
386	524654,41	1293354,57
387	524643,06	1293354,25
388	524589,36	1293357,03
10	524589,39	1293337,32
9	524631,07	1293339,04
9	524634,61	1293339,24
8	524667,5	1293339,32
7	524672,47	1293339,62
6	524678,49	1293339,85
5	524686,01	1293340

4	524689,38	1293340,06
384	524693,13	1293340,16
Кадастровый номер земельного участка: 59:16:1250101:4		
Обозначение характерных точек границ	Координаты, м	
	X	Y
307	524691,29	1293374,51
308	524690,98	1293392,57
309	524664,8	1293390,71
310	524652,04	1293389,07
311	524589,9	1293390,39
312	524589,36	1293376,74
313	524643,69	1293373,5
314	524655,6	1293373,35
315	524689,23	1293374,44
316	л	л
317	л	л
318	л	л
307	524691,29	1293374,51
269У	524688,38	1293381,25
270У	524687,38	1293381,23
271У	524687,36	1293382,24
272У	524688,37	1293382,25
269У	524688,38	1293381,25
Кадастровый номер земельного участка: 59:16:1250101:5		
Обозначение характерных точек границ	Координаты, м	
	X	Y
1У	524690,98	1293392,57
2У	524689,92	1293409,99
3У	524655,06	1293408,59
4У	524592,31	1293410,24
315	524589,9	1293390,39
5У	524652,04	1293389,07
6У	524664,8	1293390,71
1У	524690,98	1293392,57
Кадастровый номер земельного участка: 59:16:1250101:6		
Обозначение характерных точек границ	Координаты, м	
	X	Y
2У	524689,92	1293409,99
7У	524689,52	1293426,97
8У	524594,83	1293426,06
4У	524592,31	1293410,24
3У	524655,06	1293408,59
2У	524689,92	1293409,99

Кадастровый номер земельного участка: 59:16:1250101:7		
Обозначение характерных точек границ	Координаты, м	
	X	Y
7У	524689,52	1293426,97
9У	524689,06	1293443,73
10У	524684,47	1293443,63
11У	524607,25	1293441,76
12У	524601,12	1293441,62
8У	524594,83	1293426,06
7У	524689,52	1293426,97
Кадастровый номер земельного участка: 59:16:1250101:8		
Обозначение характерных точек границ	Координаты, м	
	X	Y
10У	524684,47	1293443,63
13У	524683,91	1293465,8
14У	524655,35	1293465,06
15У	524610,65	1293462,46
11У	524607,25	1293441,76
10У	524684,47	1293443,63
Кадастровый номер земельного участка: 59:16:1250101:9		
Обозначение характерных точек границ	Координаты, м	
	X	Y
217У	524664,64	1293500,14
218У	524686,14	1293500,04
219У	524683,74	1293569,14
220У	524664,64	1293569,54
221У	524664,64	1293508,74
217У	524664,64	1293500,14
Кадастровый номер земельного участка: 59:16:1250101:11		
Обозначение характерных точек границ	Координаты, м	
	X	Y
225У	524675,64	1293624,07
226У	524675,29	1293642,7
227У	524674,81	1293642,73
228У	524674,87	1293643,72
229У	524675,27	1293643,7
230У	524675,2	1293647,17
231У	524644,68	1293648,99
232У	524642,5	1293625,27
225У	524675,64	1293624,07
Кадастровый номер земельного участка: 59:16:1250101:21		
Обозначение характерных	Координаты, м	
	X	Y

точек границ		
155	524675,16	1293720,57
156	524676,09	1293747,36
157	524673,98	1293747,8
158	524653,02	1293752,71
159	524633,31	1293754,05
160	524607,37	1293758,48
237У	524604,8	1293743,61
204	524602,54	1293730,56
161	524602,07	1293727,84
162	524606,59	1293726,87
203	524606,72	1293727,26
163	524607,2	1293728,67
238У	524633,84	1293724,49
164	524668,55	1293719,05
165	524668,82	1293721,19
155	524675,16	1293720,57
166	524652,96	1293742,57
167	524647,95	1293747,57
168	524652,96	1293752,58
169	524657,96	1293747,57
166	524652,96	1293742,57
170	524659,53	1293746,15
171	524657,47	1293748,21
172	524659,53	1293750,27
173	524661,59	1293748,21
170	524659,53	1293746,15
Кадастровый номер земельного участка: 59:16:1250101:22		
Обозначение характерных точек границ	Координаты, м	
	X	Y
209	524674,46	1293760,23
210	524671,31	1293788,03
211	524669,98	1293811,83
212	524668,88	1293814,09
213	524666,21	1293815,46
214	524652,18	1293819,08
215	524647,4	1293819,74
216	524596,88	1293829,36
217	524590,9	1293803,33
218	524584,27	1293762,43
160	524607,37	1293758,48
159	524633,31	1293754,05
158	524653,02	1293752,71



157	524673,98	1293747,8
209	524674,46	1293760,23
Кадастровый номер земельного участка: 59:16:1250101:40		
Обозначение характерных точек границ	Координаты, м	
	X	Y
219	524512,31	1294135,38
220	524488,8	1294162,08
221	524468,57	1294149,26
222	524469,82	1294147,07
223	524483,16	1294120,31
219	524512,31	1294135,38
Кадастровый номер земельного участка: 59:16:1250101:42		
Обозначение характерных точек границ	Координаты, м	
	X	Y
140У	524454,94	1294070
141У	524450,44	1294084,4
142У	524443,94	1294104,3
143У	524432,34	1294130,1
144У	524402,11	1294110,12
145У	524406,09	1294102,89
146У	524425,05	1294059,72
140У	524454,94	1294070
Кадастровый номер земельного участка: 59:16:1250101:44		
Обозначение характерных точек границ	Координаты, м	
	X	Y
130У	524421,99	1294023,79
134У	524403,27	1294080,84
135У	524391,59	1294102,35
136У	524378,5	1294095,49
137У	524390,05	1294065,47
138У	524396,93	1294045,29
139У	524399,12	1294045,41
138	524404,33	1294026,39
139	524404,77	1294022,37
130У	524421,99	1294023,79
Кадастровый номер земельного участка: 59:16:1250101:47		
Обозначение характерных точек границ	Координаты, м	
	X	Y
169У	524320,92	1294028,79
170У	524315,59	1294072,97
171У	524286,49	1294063,27
172У	524286,83	1294062,42
173У	524285,82	1294061,96

174У	524281,69	1294055,31
349	524276,4	1294058,34
348	524281,96	1294038,78
347	524291,12	1294031,86
175У	524298,98	1294025,36
169У	524320,92	1294028,79
Кадастровый номер земельного участка: 59:16:1250101:48		
Обозначение характерных точек границ	Координаты, м	
	X	Y
165У	524338,25	1293980,26
176У	524339,61	1294031,11
169У	524320,92	1294028,79
175У	524298,98	1294025,36
166У	524296,66	1293981,3
165У	524338,25	1293980,26
Кадастровый номер земельного участка: 59:16:1250101:49		
Обозначение характерных точек границ	Координаты, м	
	X	Y
265	524337,06	1293944,72
165У	524338,25	1293980,26
166У	524296,66	1293981,3
167У	524284,76	1293981,53
346	524283,79	1293973,84
168У	524282,51	1293949,96
265	524337,06	1293944,72
Кадастровый номер земельного участка: 59:16:1250101:50		
Обозначение характерных точек границ	Координаты, м	
	X	Y
262	524335,49	1293910,83
263	524336,66	1293935,98
264	524336,8	1293938,98
265	524337,06	1293944,72
266	524282,51	1293949,96
345	524281,42	1293929,63
267	524283,06	1293915,91
260У	524291,47	1293913,56
268	524295,62	1293909,41
262	524335,49	1293910,83
Кадастровый номер земельного участка: 59:16:1250101:51		
Обозначение характерных точек границ	Координаты, м	
	X	Y
43У	524321,96	1293520,99
44У	524304,5	1293524,56

45У	524286,44	1293465,67
46У	524310,37	1293459,74
43У	524321,96	1293520,99
Кадастровый номер земельного участка: 59:16:1250101:52		
Обозначение характерных точек границ	Координаты, м	
	Х	У
291	524339,14	1293516,68
300	524321,96	1293520,99
301	524310,37	1293459,74
302	524309,68	1293456,09
303	524309,58	1293451,49
304	524306,33	1293436,12
305	524320,14	1293432,39
306	524333	1293484,68
293	л	л
292	л	л
291	524339,14	1293516,68
265У	524325,89	1293514,51
266У	524325,7	1293513,53
267У	524324,74	1293513,73
268У	524324,92	1293514,69
265У	524325,89	1293514,51
Кадастровый номер земельного участка: 59:16:1250101:53		
Обозначение характерных точек границ	Координаты, м	
	Х	У
280	524357,85	1293512,13
281	524348,07	1293514,51
282	524347,99	1293514,03
283	524347	1293514,21
284	524347,09	1293514,75
285	524339,14	1293516,68
286	524333	1293484,68
287	524320,14	1293432,39
288	524322,79	1293430,89
289	524321,85	1293426,33
290	524331,77	1293424,05
291	524332,84	1293425,07
292	524334,58	1293423,39
293	524338,37	1293422,49
294	524338,83	1293422,91
295	524339,89	1293428,29
296	524349,16	1293475,38
297	524352,12	1293488,19

298	524353,69	1293492,81
299	л	л
280	524357,85	1293512,13
Кадастровый номер земельного участка: 59:16:1250101:54		
Обозначение характерных точек границ	Координаты, м	
	X	Y
39У	524361,22	1293430,6
38У	524372,91	1293508,84
284	524357,85	1293512,13
283	524353,69	1293492,81
282	524352,12	1293488,19
281	524349,16	1293475,38
42У	524339,89	1293428,29
39У	524361,22	1293430,6
Кадастровый номер земельного участка: 59:16:1250101:55		
Обозначение характерных точек границ	Координаты, м	
	X	Y
37У	524391,54	1293505,62
38У	524372,91	1293508,84
39У	524361,22	1293430,6
40У	524380,98	1293433,74
41У	524383,66	1293469,62
37У	524391,54	1293505,62
Кадастровый номер земельного участка: 59:16:1250101:57		
Обозначение характерных точек границ	Координаты, м	
	X	Y
29У	524451,52	1293443,22
28У	524422,65	1293514,56
31У	524406,06	1293506,55
32У	524406,63	1293504,45
33У	524420,44	1293438,57
34У	524447,36	1293442,6
35У	524448,47	1293443,71
36У	524449,29	1293442,89
29У	524451,52	1293443,22
Кадастровый номер земельного участка: 59:16:1250101:58		
Обозначение характерных точек границ	Координаты, м	
	X	Y
56	524473,03	1293455,14
55	524459,62	1293486,42
54	524458,64	1293486,2
53	524441,31	1293522,99
28У	524422,65	1293514,56

29У	524451,52	1293443,22
30У	524473,59	1293447,11
56	524473,39	1293449,97
56	524473,03	1293455,14
Кадастровый номер земельного участка: 59:16:1250101:59		
Обозначение характерных точек границ	Координаты, м	
	X	Y
49	524493	1293452,79
50	524459,15	1293531,26
51	л	л
52	л	л
53	524441,31	1293522,99
54	524458,64	1293486,2
55	524459,62	1293486,42
56	524473,03	1293455,14
56	524473,39	1293449,97
49	524493	1293452,79
Кадастровый номер земельного участка: 59:16:1250101:60		
Обозначение характерных точек границ	Координаты, м	
	X	Y
25У	524514,47	1293457,56
26У	524501,87	1293487,91
27У	524476,87	1293540,26
50	524459,15	1293531,26
49	524493	1293452,79
25У	524514,47	1293457,56
Кадастровый номер земельного участка: 59:16:1250101:62		
Обозначение характерных точек границ	Координаты, м	
	X	Y
22	524552	1293472,35
23	524549,76	1293477,22
24	524513,02	1293557,16
25	524495,25	1293548,7
26	524519,01	1293504,09
27	524533,9	1293463,86
28	л	л
29	л	л
30	л	л
31	л	л
32	л	л
33	л	л
22	524552	1293472,35
19У	524503,9	1293546,14

20У	524502,98	1293545,72
21У	524502,58	1293546,64
22У	524503,48	1293547,06
19У	524503,9	1293546,14
Кадастровый номер земельного участка: 59:16:1250101:63		
Обозначение характерных точек границ	Координаты, м	
	Х	У
34	524556,7	1293479,8
23У	524550,26	1293511,35
35	л	л
36	524544,56	1293535,35
37	524539,55	1293549
24У	524531,53	1293565,38
38	л	л
39	л	л
40	л	л
41	л	л
42	л	л
24	524513,02	1293557,16
23	524549,76	1293477,22
34	524556,7	1293479,8
Кадастровый номер земельного участка: 59:16:1250101:64		
Обозначение характерных точек границ	Координаты, м	
	Х	У
43	524564,78	1293514,46
44	524563,9	1293521,05
45	524562,94	1293535,16
46	524560,27	1293564,08
47	524560,18	1293571,64
48	524540,93	1293569,89
24У	524531,53	1293565,38
38	л	л
37	524539,55	1293549
36	524544,56	1293535,35
35	524550,26	1293511,35
43	524564,78	1293514,46
Кадастровый номер земельного участка: 59:16:1250101:65		
Обозначение характерных точек границ	Координаты, м	
	Х	У
18	524584,93	1293470,18
17	524586,02	1293569,35
17У	524562,76	1293568,99
18У	524574,33	1293472,33
18	524584,93	1293470,18

Кадастровый номер земельного участка: 59:16:1250101:68		
Обозначение характерных точек границ	Координаты, м	
	X	Y
319	524642,42	1293562,37
320	524642,4	1293569,27
321	524628,89	1293569,47
322	524620,92	1293569,3
323	524621,1	1293563,91
324	524620,74	1293550,67
325	524621,83	1293506,64
326	524622,09	1293496,09
327	524639,62	1293496,69
328	524640,07	1293508,64
329	524641,1	1293536,26
330	524641,39	1293544,07
331	524641,48	1293547,22
319	524642,42	1293562,37
273У	524627,26	1293563,14
274У	524626,27	1293563,08
275У	524626,21	1293564,1
276У	524627,2	1293564,14
273У	524627,26	1293563,14
Кадастровый номер земельного участка: 59:16:1250101:69		
Обозначение характерных точек границ	Координаты, м	
	X	Y
222У	524642,4	1293569,27
331	524642,42	1293562,37
330	524641,48	1293547,22
329	524641,39	1293544,07
223У	524641,1	1293536,26
224У	524640,07	1293508,64
221У	524664,64	1293508,74
220У	524664,64	1293569,54
222У	524642,4	1293569,27
Кадастровый номер земельного участка: 59:16:1250101:80		
Обозначение характерных точек границ	Координаты, м	
	X	Y
243У	524564,18	1293603,55
244У	524549,98	1293604,43
245У	524547,96	1293590,85
246У	524552,2	1293586,42
247У	524563,87	1293586,43
243У	524564,18	1293603,55

248У	524564,1	1293607,54
249У	524564,04	1293618,87
250У	524559,84	1293619,07
251У	524559,79	1293617,72
252У	524557,09	1293617,72
253У	524557,04	1293618,52
254У	524551,93	1293619,32
255У	524550,64	1293608,67
248У	524564,1	1293607,54
Кадастровый номер земельного участка: 59:16:1250101:91		
Обозначение характерных точек границ	Координаты, м	
	X	Y
233У	524612,98	1293690,49
234У	524614,12	1293697,54
235У	524563,86	1293705,51
236У	524562,38	1293698,84
233У	524612,98	1293690,49
Кадастровый номер земельного участка: 59:16:1250101:93		
Обозначение характерных точек границ	Координаты, м	
	X	Y
151	524615,25	1293703,53
152	524616,48	1293711,58
153	524566,76	1293721,35
154	524565,31	1293713,75
151	524615,25	1293703,53
Кадастровый номер земельного участка: 59:16:1250101:98		
Обозначение характерных точек границ	Координаты, м	
	X	Y
75У	524573,71	1293775,62
76У	524579,09	1293803,85
77У	524551,23	1293808,55
78У	524547,67	1293789,95
79У	524546,09	1293780,77
80У	524554,57	1293779
81У	524566,91	1293776,87
82У	524570,64	1293776,23
83У	524573,23	1293775,69
75У	524573,71	1293775,62
Кадастровый номер земельного участка: 59:16:1250101:99		
Обозначение характерных точек границ	Координаты, м	
	X	Y
84У	524584,04	1293808,19



85У	524587,34	1293842,59
86У	524536,09	1293848,25
87У	524531,24	1293848,79
88У	524526,01	1293817,48
84У	524584,04	1293808,19
Кадастровый номер земельного участка: 59:16:1250101:100		
Обозначение характерных точек границ	Координаты, м	
	X	Y
272	524591,62	1293873,49
273	524541,58	1293880,15
274	524536,09	1293848,25
275	524587,34	1293842,59
276	л	л
277	л	л
278	л	л
279	л	л
272	524591,62	1293873,49
261У	524587,78	1293873,76
262У	524587,63	1293872,75
263У(О)	524586,64	1293872,89
264У	524586,77	1293873,89
261У	524587,78	1293873,76
Кадастровый номер земельного участка: 59:16:1250101:101		
Обозначение характерных точек границ	Координаты, м	
	X	Y
102У	524590,55	1293886,34
103У	524594,32	1293918,22
104У	524594,57	1293920,37
105У	524591,95	1293920,73
106У	524571,69	1293923,52
107У	524545,87	1293927,07
108У	524541,27	1293891,77
109У	524579,93	1293887,75
102У	524590,55	1293886,34
Кадастровый номер земельного участка: 59:16:1250101:119		
Обозначение характерных точек границ	Координаты, м	
	X	Y
154У	524511,79	1294060,41
159У	524501,32	1294087,52
160У	524498,02	1294091,15
161У	524489	1294086,84
162У	524464,08	1294076,72
163У	524473,05	1294059,16

164У	524484,85	1294041,26
155У	524487,72	1294043,4
154У	524511,79	1294060,41
Кадастровый номер земельного участка: 59:16:1250101:120		
Обозначение характерных точек границ	Координаты, м	
	X	Y
132У	524485,04	1294026,81
140У	524454,94	1294070
146У	524425,05	1294059,72
133У	524427	1294027,37
132У	524485,04	1294026,81
Кадастровый номер земельного участка: 59:16:1250101:122		
Обозначение характерных точек границ	Координаты, м	
	X	Y
132	524352,77	1294008,36
133	л	л
134	524353,3	1293992,05
135	524355,24	1293991,83
136	524422,65	1293991,01
129У	524423,41	1293998,67
137	524427,06	1294024,21
130У	524421,99	1294023,79
138	л	л
139	524404,77	1294022,37
140	524403,89	1294010,97
132	524356,02	1294008,96
132	524352,77	1294008,36
Кадастровый номер земельного участка: 59:16:1250101:123		
Обозначение характерных точек границ	Координаты, м	
	X	Y
99	524396,08	1293868,12
100	л	л
96	л	л
101	524401,35	1293905,88
102	524364,68	1293916,02
103	524353,43	1293917,38
104	524350,24	1293915,81
105	524348,43	1293899,99
106	524345,94	1293875,44
99	524396,08	1293868,12
Кадастровый номер земельного участка: 59:16:1250101:124		
Обозначение характерных точек границ	Координаты, м	
	X	Y

389	524413,02	1293921,14
390	524415,22	1293946,13
391	524417,22	1293955,15
392	524361,42	1293960,06
393	524360,71	1293953,79
394	524352,16	1293954,13
395	л	л
396	л	л
397	л	л
398	л	л
399	524351,32	1293926,66
400	524366,67	1293925,16
389	524413,02	1293921,14
284У	524352,77	1293929,8
285У	524352,79	1293930,82
286У	524351,77	1293930,82
287У	524351,77	1293929,81
284У	524352,77	1293929,8
Кадастровый номер земельного участка: 59:16:1250101:125		
Обозначение характерных точек границ	Координаты, м	
	Х	У
124У	524361,42	1293960,06
123У	524417,22	1293955,15
122У	524420,7	1293971,5
125У	524422,65	1293991,01
135	524355,24	1293991,83
126У	524353,3	1293992,05
127У	524352,16	1293954,13
128У	524360,71	1293953,79
124У	524361,42	1293960,06
Кадастровый номер земельного участка: 59:16:1250101:126		
Обозначение характерных точек границ	Координаты, м	
	Х	У
99У	524396,98	1293835,74
97	524402,41	1293866,86
97	524396,08	1293868,12
100У	524345,94	1293875,44
101У	524342,72	1293844,02
99У	524396,98	1293835,74
Кадастровый номер земельного участка: 59:16:1250101:128		
Обозначение характерных точек границ	Координаты, м	
	Х	У
47У	524397,35	1293771,94

423	524405,02	1293799,28
48У	524404,96	1293802,52
49У	524404,95	1293803,46
50У	524337,86	1293812,43
51У	524332,18	1293780,63
47У	524397,35	1293771,94
Кадастровый номер земельного участка: 59:16:1250101:129		
Обозначение характерных точек границ	Координаты, м	
	X	Y
52У	524388,6	1293733,68
234	524388,33	1293732,17
53У	524389,47	1293731,94
54У	524397,08	1293767,99
424	524396,36	1293768,18
47У	524397,35	1293771,94
51У	524332,18	1293780,63
58	524327,6	1293747,99
52У	524388,6	1293733,68
Кадастровый номер земельного участка: 59:16:1250101:130		
Обозначение характерных точек границ	Координаты, м	
	X	Y
73	524388,33	1293732,17
51У	524388,6	1293733,68
74	524327,6	1293747,99
75	524322,6	1293721,16
76	524379,91	1293707,98
77	524387,63	1293730,82
73	524388,33	1293732,17
Кадастровый номер земельного участка: 59:16:1250101:131		
Обозначение характерных точек границ	Координаты, м	
	X	Y
54У	524377,47	1293685,13
79	524378,4	1293694,8
76	524379,91	1293707,98
75	524322,6	1293721,16
336	524317,37	1293696,45
334	524373,21	1293686,61
54У	524377,47	1293685,13
Кадастровый номер земельного участка: 59:16:1250101:132		
Обозначение характерных точек границ	Координаты, м	
	X	Y
332	524377,47	1293685,13
333	524373,21	1293686,61

334	524336,9	1293693
335	524317,37	1293696,45
336	524313,77	1293678,72
337	524315,54	1293678,48
338	524315,39	1293677,85
339	524314,06	1293668,58
340	524364	1293662,19
341	524365,01	1293661,26
342	524375,2	1293661,51
343	л	л
332	524377,47	1293685,13
277У	524315,93	1293680,35
278У	524315,74	1293679,34
279У	524314,75	1293679,55
280У	524314,96	1293680,54
277У	524315,93	1293680,35
Кадастровый номер земельного участка: 59:16:1250101:133		
Обозначение характерных точек границ	Координаты, м	
	Х	У
343	524365,01	1293661,26
342	524364	1293662,19
341	524314,06	1293668,58
55У	524308,43	1293636,03
226	524312,32	1293634,84
179	524358,84	1293636,24
178	524363,85	1293636,12
56У	524362,93	1293649,63
57У	524363,38	1293654,53
343	524365,01	1293661,26
Кадастровый номер земельного участка: 59:16:1250101:134		
Обозначение характерных точек границ	Координаты, м	
	Х	У
224	524300,71	1293598,66
225	524307,56	1293596,97
184	524338,56	1293600
183	524341,69	1293600,48
182	524344,74	1293601,35
181	524347,78	1293601,14
180	524348,02	1293604,95
179	524358,84	1293636,24
226	524312,32	1293634,84
227	524312,13	1293632,88
228	524307,42	1293633,08
229	л	л

230	524296,35	1293600,15
224	524300,71	1293598,66
Кадастровый номер земельного участка: 59:16:1250101:135		
Обозначение характерных точек границ	Координаты, м	
	X	Y
64У	524281,61	1293568,45
65У	524279,63	1293569
66У	524276,13	1293560,3
67У	524276,53	1293555,3
68У	524277,63	1293550,7
69У	524286,87	1293549,67
70У	524324,43	1293545,5
71У	524325,15	1293548,97
72У	524328	1293562,68
73У	524331,7	1293582,16
74У	524289,93	1293587,6
64У	524281,61	1293568,45
Кадастровый номер земельного участка: 59:16:1250101:141		
Обозначение характерных точек границ	Координаты, м	
	X	Y
256У	524397,24	1293517,06
257У	524400,02	1293530,03
258У	524382,96	1293532,82
259У	524383,59	1293518,16
256У	524397,24	1293517,06
Кадастровый номер земельного участка: 59:16:1250101:155		
Обозначение характерных точек границ	Координаты, м	
	X	Y
147	524482,73	1293579,51
199У	524485,35	1293592,03
200У	524452,86	1293602,66
201У	524433,56	1293608,74
191У	524429,46	1293591,55
147	524482,73	1293579,51
Кадастровый номер земельного участка: 59:16:1250101:157		
Обозначение характерных точек границ	Координаты, м	
	X	Y
202У	524537,1	1293605,5
203У	524534,93	1293605,83
143	524518,24	1293608,39
142	524517,13	1293602,18
141	524536,13	1293599,31
202У	524537,1	1293605,5

Кадастровый номер земельного участка: 59:16:1250101:161		
Обозначение характерных точек границ	Координаты, м	
	X	Y
204У	524539,2	1293617,25
205У	524543,18	1293636,8
206У	524497,45	1293645,98
207У	524495,59	1293637,16
208У	524494,02	1293629,73
209У	524505,6	1293626,75
210У	524506,99	1293623,42
211У	524507,81	1293617,43
212У	524519,08	1293614,34
213У	524520,88	1293621,15
214У	524537,12	1293617,69
204У	524539,2	1293617,25
Кадастровый номер земельного участка: 59:16:1250101:162		
Обозначение характерных точек границ	Координаты, м	
	X	Y
205У	524543,18	1293636,8
215У	524547,18	1293657
216У	524502,88	1293667,72
206У	524497,45	1293645,98
205У	524543,18	1293636,8
Кадастровый номер земельного участка: 59:16:1250101:169		
Обозначение характерных точек границ	Координаты, м	
	X	Y
231	524468,46	1293633,86
232	524465,05	1293634,44
233	524461,18	1293635,19
234	524440,03	1293639,27
235	524437,02	1293625,13
236	524439,23	1293624,67
237	524447,3	1293622,99
238	524459,53	1293620,52
239	524462,85	1293619,92
240	524462,67	1293618,96
145	524490,3	1293612,94
241	524493,65	1293627,99
242	524468,28	1293632,79
231	524468,46	1293633,86
Кадастровый номер земельного участка: 59:16:1250101:171		
Обозначение характерных точек границ	Координаты, м	
	X	Y

191У	524429,46	1293591,55
192У	524425,96	1293567,65
193У	524444,36	1293566,05
194У	524449,26	1293564,15
195У	524463,06	1293563,25
196У	524464,76	1293566,85
197У	524474,56	1293565,75
198У	524480,76	1293568,65
147	524482,73	1293579,51
191У	524429,46	1293591,55
Кадастровый номер земельного участка: 59:16:1250101:172		
Обозначение характерных точек границ	Координаты, м	
	X	Y
269	524542,97	1293680,83
270	524549,11	1293710,85
258	524538,07	1293713,11
257	524522,24	1293716,27
256	524522,03	1293715,41
261	524516,72	1293716,45
271	524511,21	1293687,67
269	524542,97	1293680,83
Кадастровый номер земельного участка: 59:16:1250101:177		
Обозначение характерных точек границ	Координаты, м	
	X	Y
147У	524481,25	1293686,04
148У	524482,11	1293693,02
149У	524488,47	1293727,34
150У	524455,9	1293731,75
151У	524448,68	1293691,84
147У	524481,25	1293686,04
Кадастровый номер земельного участка: 59:16:1250101:178		
Обозначение характерных точек границ	Координаты, м	
	X	Y
182У	524509,54	1293723,25
364	524511,34	1293732,83
183У	524513,05	1293743,14
374	524509,26	1293743,96
383	524495,87	1293746,01
382	524472,41	1293749,27
381	524472,07	1293746,32
380	524462,14	1293748,03
184У	524458,81	1293748,17
150У	524455,9	1293731,75
149У	524488,47	1293727,34



185У	524494,63	1293726,51
182У	524509,54	1293723,25
Кадастровый номер земельного участка: 59:16:1250101:179		
Обозначение характерных точек границ	Координаты, м	
	X	Y
374	524513,05	1293743,14
375	524516,16	1293761,93
375	524512	1293762,71
376	524507,4	1293764,01
377	524477,58	1293770,31
378	524466,35	1293772,64
379	524464,25	1293760,42
380	524462,14	1293748,03
381	524472,07	1293746,32
382	524472,41	1293749,27
383	524495,87	1293746,01
374	524509,26	1293743,96
374	524513,05	1293743,14
Кадастровый номер земельного участка: 59:16:1250101:180		
Обозначение характерных точек границ	Координаты, м	
	X	Y
186У	524516,16	1293761,93
363	524517,67	1293771,08
187У	524519,22	1293780,13
188У	524516,85	1293781,36
189У	524463,69	1293790,86
190У	524461,46	1293773,5
378	524466,35	1293772,64
377	524477,58	1293770,31
376	524507,4	1293764,01
375	524512	1293762,71
186У	524516,16	1293761,93
Кадастровый номер земельного участка: 59:16:1250101:182		
Обозначение характерных точек границ	Координаты, м	
	X	Y
88У	524526,01	1293817,48
87У	524531,24	1293848,79
89У	524495,43	1293852,93
90У	524492,33	1293853,57
91У	524487,4	1293852,32
92У	524485,87	1293855,07
93У	524479,4	1293855,86
94У	524475,38	1293825,5
88У	524526,01	1293817,48

Кадастровый номер земельного участка: 59:16:1250101:183		
Обозначение характерных точек границ	Координаты, м	
	X	Y
87У	524531,24	1293848,79
95У	524538	1293880,58
96У	524484,14	1293887,94
93У	524479,4	1293855,86
92У	524485,87	1293855,07
91У	524487,4	1293852,32
90У	524492,33	1293853,57
89У	524495,43	1293852,93
87У	524531,24	1293848,79
Кадастровый номер земельного участка: 59:16:1250101:184		
Обозначение характерных точек границ	Координаты, м	
	X	Y
108У	524541,27	1293891,77
107У	524545,87	1293927,07
110У	524491,31	1293930,72
111У	524488,17	1293897,93
108У	524541,27	1293891,77
Кадастровый номер земельного участка: 59:16:1250101:185		
Обозначение характерных точек границ	Координаты, м	
	X	Y
107У	524545,87	1293927,07
113У	524547,32	1293952,63
114У	524542,99	1293952,9
109	524527,97	1293953,83
108	524526,72	1293952,48
107	524492,39	1293954,58
110У	524491,31	1293930,72
107У	524545,87	1293927,07
Кадастровый номер земельного участка: 59:16:1250101:186		
Обозначение характерных точек границ	Координаты, м	
	X	Y
107	524492,39	1293954,58
108	524526,72	1293952,48
109	524527,97	1293953,83
110	524528,27	1293971,38
112У	524524,93	1293971,53
111	л	л
112	л	л
113	524523,13	1293971,78
114	524519,62	1293974,53

115	л	л
116	л	л
117	л	л
118	524493,42	1293975,51
119	л	л
120	л	л
121	л	л
122	л	л
123	л	л
124	л	л
125	л	л
126	л	л
127	л	л
107	524492,39	1293954,58
Кадастровый номер земельного участка: 59:16:1250101:187		
Обозначение характерных точек границ	Координаты, м	
	X	Y
112У	524524,93	1293971,53
115У	524524,15	1293986,28
116У	524523,99	1293989,38
117У	524494,33	1293991,31
118	524493,42	1293975,51
114	524519,62	1293974,53
113	524523,13	1293971,78
112У	524524,93	1293971,53
Кадастровый номер земельного участка: 59:16:1250101:189		
Обозначение характерных точек границ	Координаты, м	
	X	Y
152У	524521,72	1294010,62
153У	524515,92	1294062,36
154У	524511,79	1294060,41
155У	524487,72	1294043,4
156У	524497,7	1294025,55
157У	524496,86	1294011,12
158У	524497,57	1294011,11
152У	524521,72	1294010,62
Кадастровый номер земельного участка: 59:16:1250101:190		
Обозначение характерных точек границ	Координаты, м	
	X	Y
129У	524485,04	1294026,81
130У	524427	1294027,37
121	524427,06	1294024,21
404	524423,41	1293998,67
403	524437,05	1293997,37

402	524456,13	1293996,1
401	524480,61	1293996,04
129У	524485,04	1294026,81
Кадастровый номер земельного участка: 59:16:1250101:191		
Обозначение характерных точек границ	Координаты, м	
	X	Y
400	524480,79	1293969,11
401	524480,61	1293996,04
402	524456,13	1293996,1
403	524437,05	1293997,37
404	524423,41	1293998,67
124У	524422,65	1293991,01
405	524420,7	1293971,5
406	524430,95	1293971,12
407	524451,3	1293970,58
408	524460,08	1293970,08
400	524480,79	1293969,11
Кадастровый номер земельного участка: 59:16:1250101:192		
Обозначение характерных точек границ	Координаты, м	
	X	Y
113	524479,19	1293942,25
400	524480,79	1293969,11
415	524463,7	1293969,91
408	524460,08	1293970,08
407	524451,3	1293970,58
406	524430,95	1293971,12
405	524420,7	1293971,5
122У	524417,22	1293955,15
114	524415,22	1293946,13
113	524479,19	1293942,25
Кадастровый номер земельного участка: 59:16:1250101:193		
Обозначение характерных точек границ	Координаты, м	
	X	Y
128	524477,81	1293914,29
129	524479,19	1293942,25
130	524415,22	1293946,13
131	524413,02	1293921,14
118У	524439,83	1293918,31
119У	524440,24	1293918,72
120У	524440,75	1293918,21
128	524477,81	1293914,29
Кадастровый номер земельного участка: 59:16:1250101:194		
Обозначение характерных точек границ	Координаты, м	
	X	Y

87	524455,72	1293860,18
88	л	л
89	л	л
90	л	л
91	л	л
92	524460,37	1293893,35
93	524454,85	1293893,82
94	524446,24	1293894,99
95	524438,35	1293898,77
96	524401,35	1293905,88
97	524396,08	1293868,12
97	524402,41	1293866,86
98	л	л
87	524455,72	1293860,18
Кадастровый номер земельного участка: 59:16:1250101:195		
Обозначение характерных точек границ	Координаты, м	
	X	Y
97У	524451,44	1293828,63
98У	524455,72	1293860,18
97	524402,41	1293866,86
99У	524396,98	1293835,74
97У	524451,44	1293828,63
Кадастровый номер земельного участка: 59:16:1250101:196		
Обозначение характерных точек границ	Координаты, м	
	X	Y
422	524448,76	1293788,86
59У	524454,09	1293822,5
60У	524413,2	1293827,88
61У	524408,29	1293806,67
62У	524405,34	1293807,6
49У	524404,95	1293803,46
48У	524404,96	1293802,52
423	524405,02	1293799,28
422	524448,76	1293788,86
Кадастровый номер земельного участка: 59:16:1250101:197		
Обозначение характерных точек границ	Координаты, м	
	X	Y
418	524442,47	1293756,07
419	524444,21	1293760,51
420	524447,59	1293777,7
421	524446,8	1293777,89
422	524448,76	1293788,86
423	524405,02	1293799,28
47У	524397,35	1293771,94

424	524396,36	1293768,18
54У	524397,08	1293767,99
425	524420,16	1293761,9
426	524431,65	1293758,66
427	524431,68	1293758,84
418	524442,47	1293756,07
Кадастровый номер земельного участка: 59:16:1250101:198		
Обозначение характерных точек границ	Координаты, м	
	X	Y
227	524431,65	1293758,66
425	524420,16	1293761,9
228	л	л
229	л	л
230	524397,08	1293767,99
231	л	л
232	л	л
233	л	л
234	524389,47	1293731,94
235	524395,6	1293730,69
236	524404,88	1293729,51
237	524416,71	1293727,52
238	524432,42	1293723,96
239	524438,66	1293722,54
240	524439,5	1293722,5
241	524442,67	1293736,43
242	524443,18	1293739,38
243	524443,72	1293742,59
254У	524444,66	1293747,72
255У	524440,91	1293748,47
244	524442,47	1293756,07
245	524431,68	1293758,84
246	л	л
227	524431,65	1293758,66
Кадастровый номер земельного участка: 59:16:1250101:200		
Обозначение характерных точек границ	Координаты, м	
	X	Y
62У	524435,21	1293688,85
252	524440,29	1293722,46
63У	524439,5	1293722,5
251	524438,66	1293722,54
250	524432,42	1293723,96
249	524416,71	1293727,52
248	524404,88	1293729,51
247	524395,6	1293730,69
246	524388,33	1293732,17

77	524387,63	1293730,82
76	524379,91	1293707,98
79	524378,4	1293694,8
78	524433,21	1293689,11
62У	524435,21	1293688,85
Кадастровый номер земельного участка: 59:16:1250101:201		
Обозначение характерных точек границ	Координаты, м	
	X	Y
78	524435,21	1293688,85
79	524378,4	1293694,8
80	524375,2	1293661,51
81	524384,3	1293660,46
82	524388,67	1293662,94
83	524401,64	1293664,31
84	524415,63	1293666,94
85	524420,37	1293665,19
86	524431,12	1293664,59
78	524435,21	1293688,85
Кадастровый номер земельного участка: 59:16:1250101:202		
Обозначение характерных точек границ	Координаты, м	
	X	Y
177У	524424,81	1293640,7
86	524431,12	1293664,59
85	524420,37	1293665,19
84	524415,63	1293666,94
83	524401,64	1293664,31
82	524388,67	1293662,94
81	524384,3	1293660,46
80	524375,2	1293661,51
343	524365,01	1293661,26
57У	524363,38	1293654,53
56У	524362,93	1293649,63
178	524363,85	1293636,12
177	524368,08	1293635,61
178У	524371,35	1293635,2
179У	524374,43	1293634,81
180У	524398,54	1293631,77
181У	524408,76	1293643,35
177У	524424,81	1293640,7
Кадастровый номер земельного участка: 59:16:1250101:203		
Обозначение характерных точек границ	Координаты, м	
	X	Y
177У	524424,81	1293640,7
181У	524408,76	1293643,35

180У	524398,54	1293631,77
242У	524421,87	1293628,82
177У	524424,81	1293640,7
Кадастровый номер земельного участка: 59:16:1250101:204		
Обозначение характерных точек границ	Координаты, м	
	X	Y
174	524413,11	1293587,91
239У	524419,04	1293617,42
240У	524403,94	1293621,82
180У	524398,54	1293631,77
179У	524374,43	1293634,81
178У	524371,35	1293635,2
241У	524368,69	1293593,96
175	524372,27	1293593,49
174	524413,11	1293587,91
Кадастровый номер земельного участка: 59:16:1250101:205		
Обозначение характерных точек границ	Координаты, м	
	X	Y
174	524413,11	1293587,91
175	524372,27	1293593,49
175	л	л
176	524368,69	1293593,96
177	524371,35	1293635,2
178	524363,85	1293636,12
179	524358,84	1293636,24
180	524348,02	1293604,95
181	524347,78	1293601,14
182	524344,74	1293601,35
183	524341,69	1293600,48
184	524338,56	1293600
185	524336,36	1293589,5
186	524371,71	1293583,77
187	524384,79	1293581,67
188	524386,03	1293581,07
189	524384,52	1293575,34
190	524393,24	1293572,67
191	524391,89	1293566,79
192	524403,6	1293564,3
193	524404,09	1293566,63
194	524407,01	1293565,78
195	524407,17	1293566,42
196	524408,31	1293566,16
197	524409,96	1293573,6
198	524408,97	1293573,81



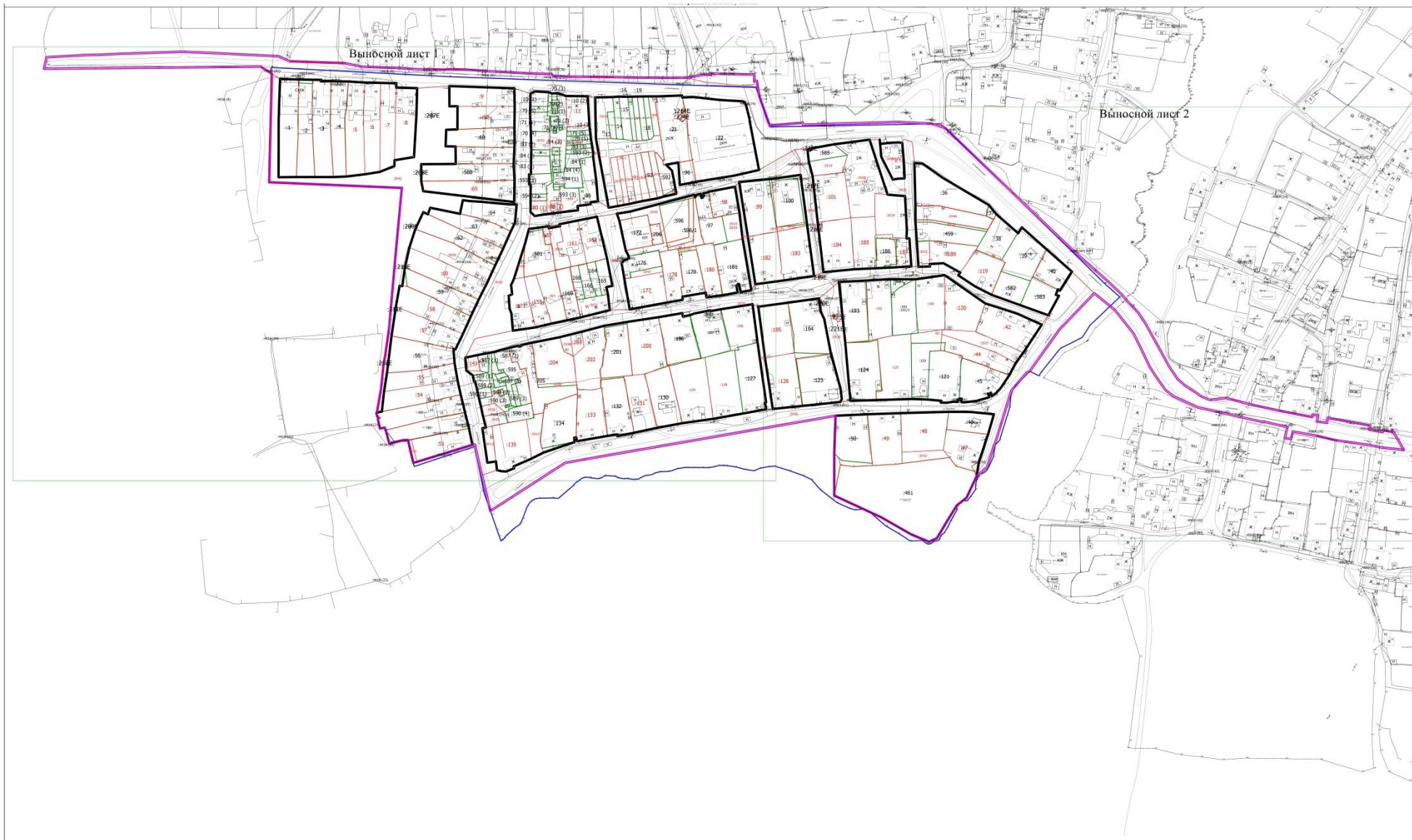
199	524409,69	1293576,73
200	524410,59	1293576,54
174	524413,11	1293587,91
Кадастровый номер земельного участка: 59:16:1250101:206		
Обозначение характерных точек границ	Координаты, м	
	X	Y
256	524522,03	1293715,41
257	524522,24	1293716,27
258	524538,07	1293713,11
259	524539,97	1293723,47
260	524518,82	1293727,68
261	524516,72	1293716,45
256	524522,03	1293715,41
Кадастровый номер земельного участка: 59:16:1250101:461		
Обозначение характерных точек границ	Координаты, м	
	X	Y
344	524283,06	1293915,91
345	524281,42	1293929,63
168У	524282,51	1293949,96
346	524283,79	1293973,84
167У	524284,76	1293981,53
347	524291,12	1294031,86
348	524281,96	1294038,78
349	524276,4	1294058,34
350	524271,26	1294060,83
351	524248,3	1294050,12
352	524240,02	1294039,67
353	524224,46	1294030,07
354	524205,15	1294018,51
355	524201,44	1294010,15
356	524209,16	1293991,48
357	524227,48	1293959,34
358	524250,57	1293909,42
344	524283,06	1293915,91
Кадастровый номер земельного участка: 59:16:1250101:588		
Обозначение характерных точек границ	Координаты, м	
	X	Y
15	524603,03	1293470,17
16У	524603,28	1293506,9
16	524603,7	1293568,48
17	524586,02	1293569,35
18	524584,93	1293470,18
19	524592,98	1293470,19
20	524593,99	1293471,2

21	524595,1	1293470,12
15	524603,03	1293470,17
Кадастровый номер земельного участка: 59:16:1250101:591		
Обозначение характерных точек границ	Координаты, м	
	X	Y
141	524536,13	1293599,31
142	524517,13	1293602,18
143	524518,24	1293608,39
144	524512,49	1293609,37
145	524490,3	1293612,94
146	524487,38	1293601,77
199У	524485,35	1293592,03
147	524482,73	1293579,51
148	524497,31	1293579,08
149	524518,65	1293580,59
150	524534,13	1293584,71
141	524536,13	1293599,31
Кадастровый номер земельного участка: 59:16:1250101:592		
Обозначение характерных точек границ	Координаты, м	
	X	Y
201	524615,07	1293718,46
202	524615,19	1293720,56
203	524606,72	1293727,26
162	524606,59	1293726,87
161	524602,07	1293727,84
204	524602,54	1293730,56
205	524596,04	1293736,85
206	524584,7	1293739,15
207	524571,52	1293741,25
208	524568,66	1293728
201	524615,07	1293718,46
Кадастровый номер земельного участка: 59:16:1250101:596		
Обозначение характерных точек границ	Координаты, м	
	X	Y
359	524567,79	1293761,35
360	524531,91	1293767,32
361	524526,06	1293768,14
362	524523,37	1293769,58
363	524517,67	1293771,08
186У	524516,16	1293761,93
183У	524513,05	1293743,14
364	524511,34	1293732,83
365	524558,77	1293723,4
281У	524560,69	1293723,05

282У	524561,58	1293726,45
283У	524570,51	1293760,47
359	524567,79	1293761,35
Кадастровый номер земельного участка: 59:16:1250101:596/1		
Обозначение характерных точек границ	Координаты, м	
	X	Y
366	524514,16	1293732,27
367	524519,07	1293731,29
368	524525,35	1293754,71
369	524548,74	1293754,84
370	524566,13	1293754,38
371	524567,31	1293759,35
372	524548,8	1293759,84
373	524521,51	1293759,69
366	524514,16	1293732,27
Кадастровый номер земельного участка: 59:16:1250101:39		
Обозначение характерных точек границ	Координаты, м	
	X	Y
408	524527,12	1294102,89
409	524529,58	1294105,01
410	524535,87	1294108,95
219	524512,31	1294135,38
223	524483,16	1294120,31
411	524478,79	1294118,06
412	524489	1294086,84
413	524498,02	1294091,15
414	524501,32	1294087,52
415	524517,7	1294097,4
408	524527,12	1294102,89

## Графическая часть

### 1.2.1. Чертеж исправляемых и уточняемых земельных участков (1:1300)



Масштаб 1:1300

#### Условные обозначения

- Кадастровый номер земельного участка
- Граница кадастрового квартала
- Граница проектирования
- Граница уточняемого/исправляемого земельного участка

- Обозначение контура земельного участка
- Проектируемая красная линия
- Граница земельного участка по сведениям ЕГРН

Схема границ земельных участков  
Выносной лист I



Масштаб 1:1000

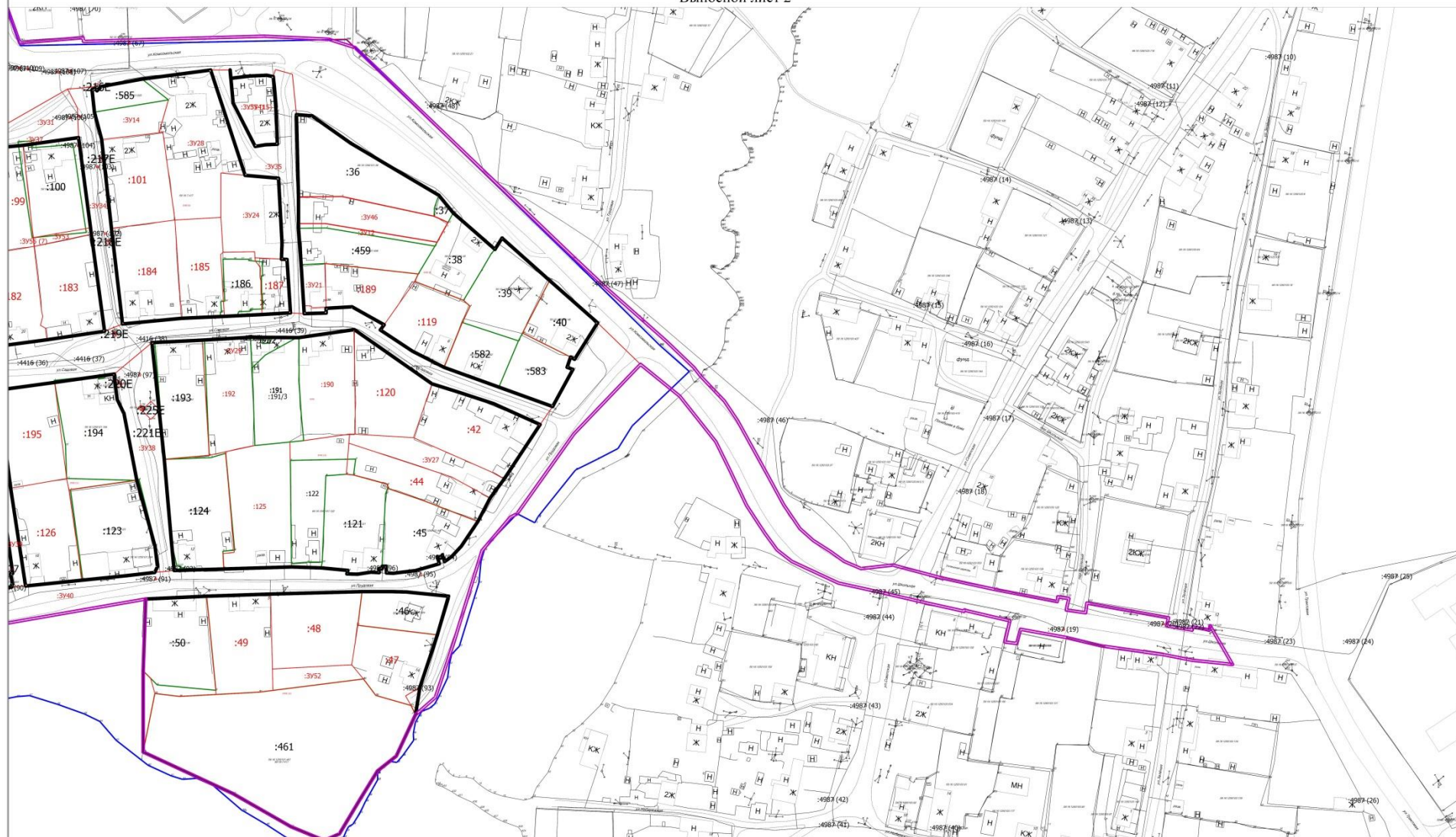
Условные обозначения

- :59 - Кадастровый номер земельного участка
- - Граница кадастрового квартала
- - Граница проектирования
- - Граница уточняемого/исправляемого земельного участка

- 10 (1) - Обозначение контура земельного участка
- - Проектируемая красная линия
- - Граница земельного участка по сведениям ЕГРН



Схема границ земельных участков  
Выносной лист 2



Масштаб 1:1000

Условные обозначения

- :186 - Кадастровый номер земельного участка
- Граница кадастрового квартала
- Граница проектирования
- Граница уточняемого/исправляемого земельного участка

- :4987 (10) - Обозначение контура земельного участка
- Проектируемая красная линия
- Граница земельного участка по сведениям ЕГРН

## 1.2.2. Чертеж образуемых земельных участков (1:1300)



### Условные обозначения

- - Кадастровый номер земельного участка
- образуемый контур земельного участка
- образуемый земельный участок
- Граница проектирования
- образуемые земельные участки
- Территория перераспределения
- Граница земельного участка по сведениям ЕГРН

- Обозначение контура земельного участка
- Граница кадастрового квартала
- Проектируемая красная линия
- Земли общего пользования
- Улично-дорожная сеть
- Граница уточняемого/исправляемого земельного участка



Схема границ земельных участков  
Выносной лист 1



Масштаб 1:1000

Условные обозначения

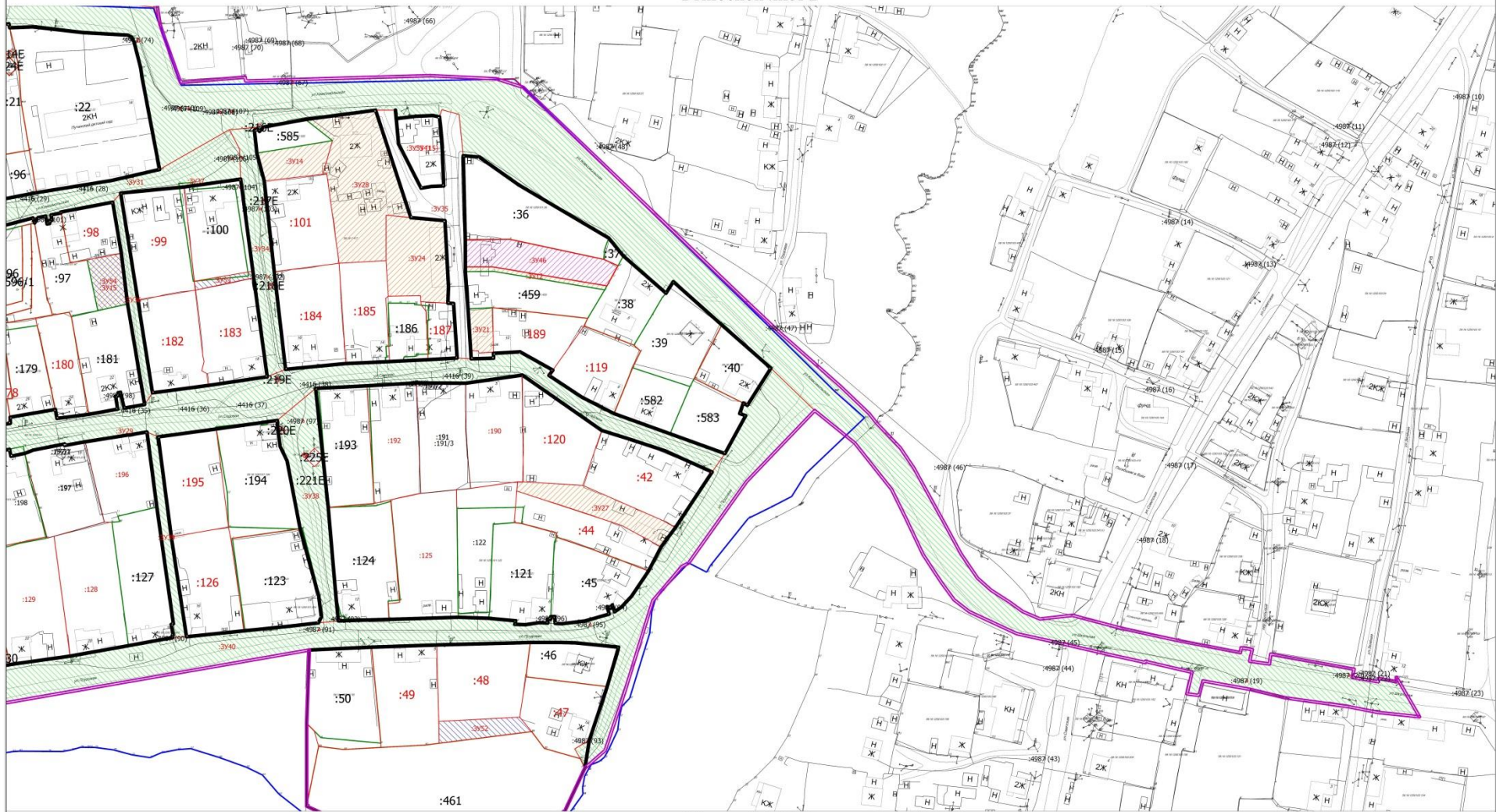
- :59 - Кадастровый номер земельного участка
- :371 - Образуемый земельный участок
- / / / / / - Земли общего пользования
- / / / / / - Территория перераспределения

- :10 (1) - Обозначение контура земельного участка
- - Проектируемая красная линия
- / / / / / - Образуемые земельные участки
- - Граница уточняемого/исправляемого земельного участка

- - Граница кадастрового квартала
- - Граница проектирования
- / / / / / - Улично-дорожная сеть
- - Граница земельного участка по сведениям ЕГРН



Схема границ земельных участков  
Выносной лист 2



Масштаб 1:1000

Условные обозначения

- |       |  |            |  |  |  |
|-------|--|------------|--|--|--|
| :130  | - Кадастровый номер земельного участка | -4987 (10) | - Обозначение контура земельного участка               |  | - Граница кадастрового квартала                |
| :3912 | - Образуемый земельный участок         |            | - Проектируемая красная линия                          |  | - Граница проектирования                       |
|       | - Земли общего пользования             |            | - Образуемые земельные участки                         |  | - Улично-дорожная сеть                         |
|       | - Территория перераспределения         |            | - Граница уточняемого/исправляемого земельного участка |  | - Граница земельного участка по сведениям ЕГРН |

## 1.2.3 Чертеж красных линий (1:1300)

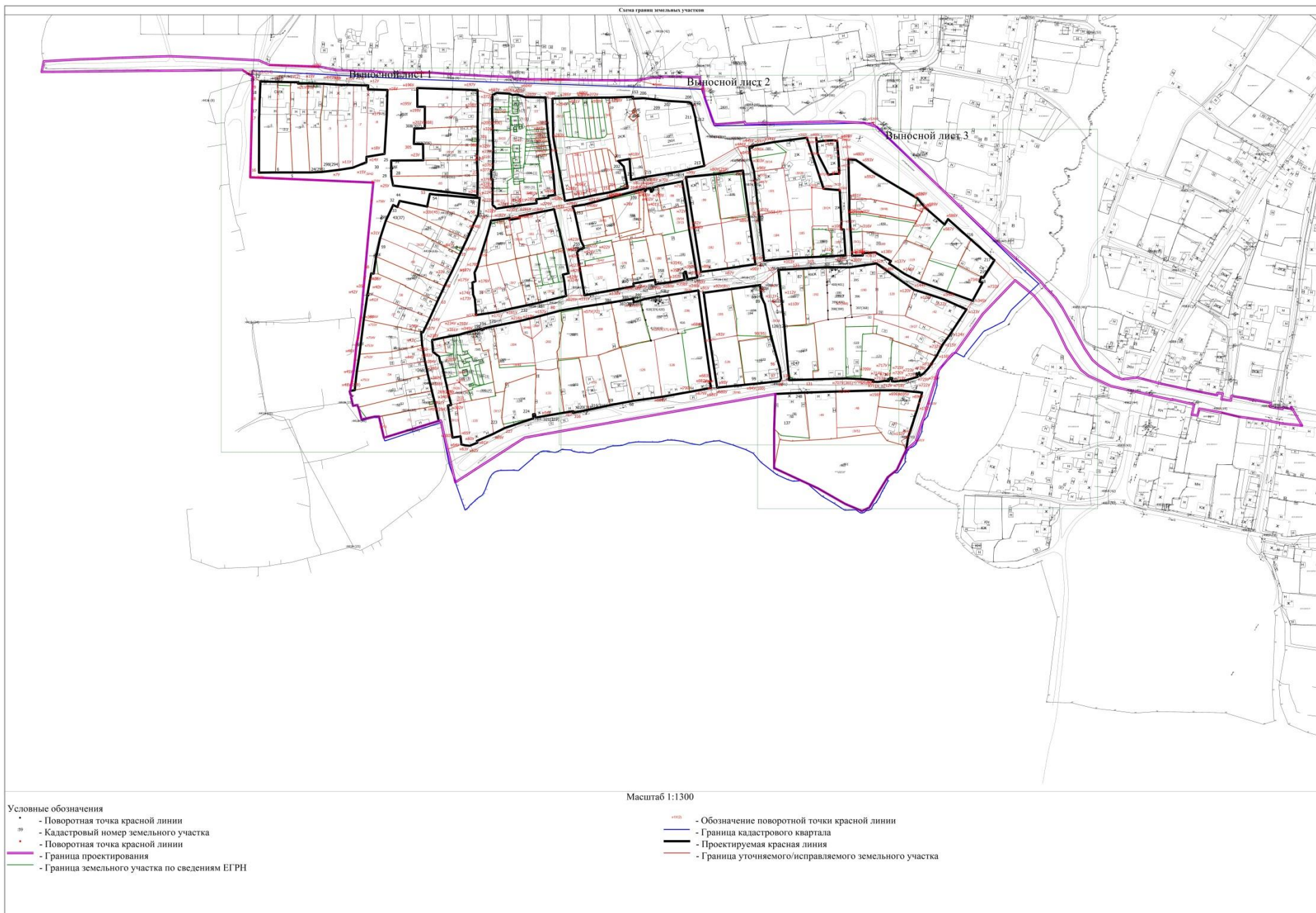




Схема границ земельных участков

Выносной лист 1



Масштаб 1:1000

Условные обозначения

- - Поворотная точка красной линии
- (blue line) - Граница кадастрового квартала
- (thick black line) - Проектируемая красная линия
- (red dot) - Обозначение поворотной точки красной линии
- (green line) - Граница земельного участка по сведениям ЕГРН
- (black dot) - Кадастровый номер земельного участка
- (red dot) - Поворотная точка красной линии
- (purple line) - Граница проектирования
- (red line) - Граница уточняемого/исправляемого земельного участка



Схема границ земельных участков

Выносной лист 2



Масштаб 1:1000

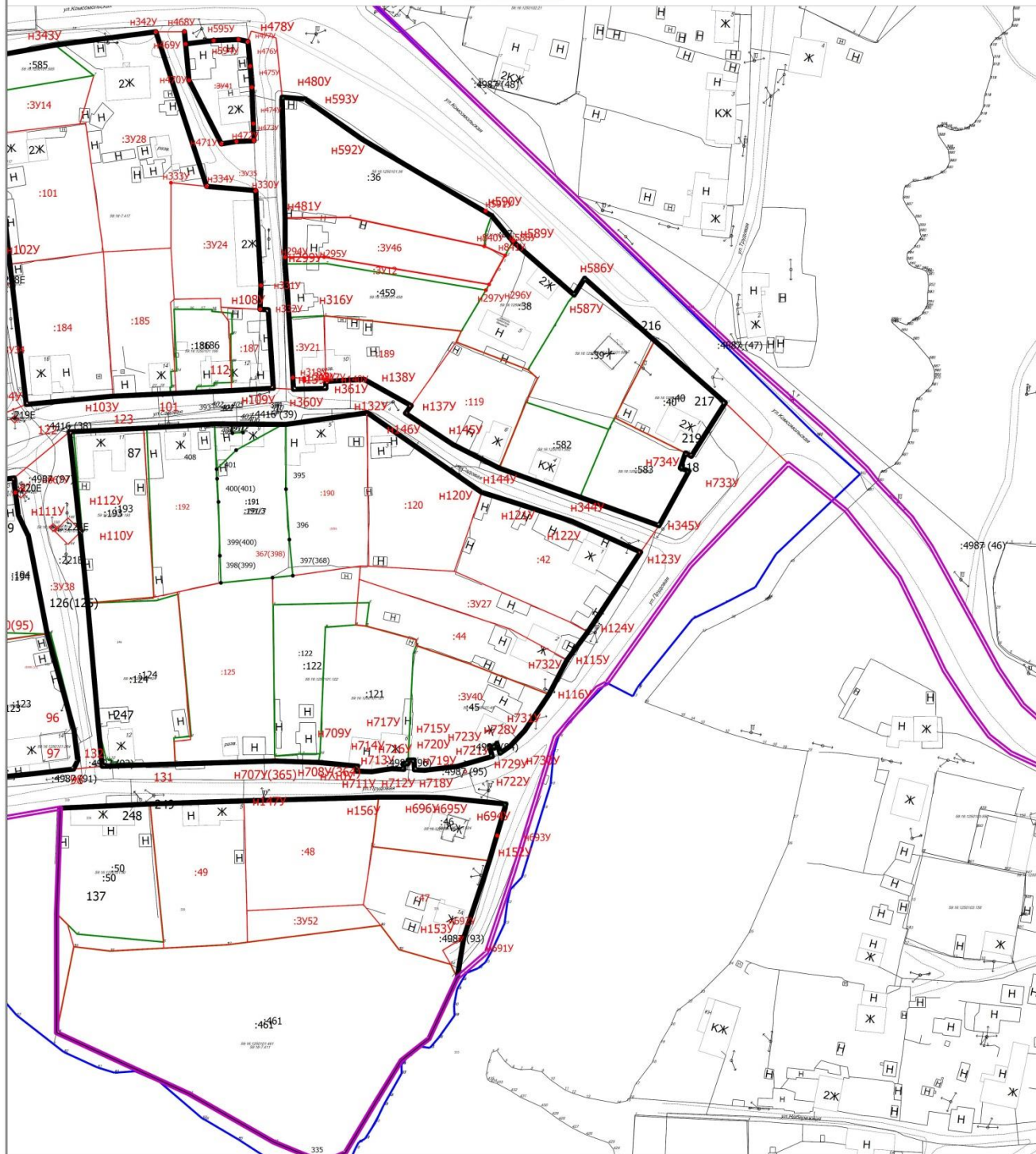
Условные обозначения

- - Поворотная точка красной линии
- :130 - Кадастровый номер земельного участка
- - Поворотная точка красной линии
- - Граница проектирования
- - Граница земельного участка по сведениям ЕГРН
- :110(2) - Обозначение поворотной точки красной линии
- - Граница кадастрового квартала
- - Проектируемая красная линия
- - Граница уточняемого/исправляемого земельного участка
- :191/1 - Ликвидируемая часть земельного участка



Схема границ земельных участков

Выносной лист 3



Масштаб 1:1000

Условные обозначения

- - Поворотная точка красной линии
- - Кадастровый номер земельного участка
- - Поворотная точка красной линии
- - Граница проектирования
- - Граница земельного участка по сведениям ЕГРН
- n1У(2) - Обозначение поворотной точки красной линии
- - Граница кадастрового квартала
- - Проектируемая красная линия
- - Граница уточняемого/исправляемого земельного участка
- :191/1 - Кадастровый номер части земельного участка



# Материалы по обоснованию проекта межевания территории

## 2.1. Материалы по обоснованию проекта межевания территории (1:1300)

