



**АДМИНИСТРАЦИЯ
ВЕРЕЩАГИНСКОГО
ГОРОДСКОГО ОКРУГА
ПЕРМСКОГО КРАЯ**

ул. Ленина, д. 26, г. Верещагино, 617120
тел. (34 254) 3-35-50, факс 3-38-00

ОГРН 1195958041840 КПП 593301001 ИНН 5933012211
veradm@vereschagino.permkrai.ru

21.06.2023 № 254-01-46-1086

На № 33469 от 15.06.2023

«АО «Газпром газораспределение
Пермь»»

**РЕШЕНИЕ
о размещении объектов**

г. Верещагино

Администрация Верещагинского городского округа Пермского края
(наименование уполномоченного органа, принимающего решение о размещении объектов)

Разрешает акционерному обществу «Газпром газораспределение Пермь»
(наименование заявителя)

614097, г. Пермь, ул. Подлесная, 43, офис 304, тел. 89223761411, e-mail:
vasilyevaav@геоинженер.рф
(его почтовый индекс и адрес, телефон, адрес электронной почты)

размещение объекта: Нефтепроводы и нефтепродуктопроводы диаметром DN 300 и менее,
газопроводы и иные трубопроводы давлением до 1,2 Мпа, для размещения которых не
требуется разрешения на строительство
(наименование объекта)

на землях населенных пунктов, площадь 269 кв. м.
(на землях, находящихся в государственной или муниципальной собственности согласно
сведениям Единого государственного реестра недвижимости)

на срок 12 месяцев

Местоположение: Пермский край, Верещагинский городской округ, п. Зюкайка, ул.
Подлесная, у дома 10, в кадастровом квартале 59:16:0820113
(адрес места размещения объектов согласно сведениям
Единого государственного реестра недвижимости)

Приложение: схема предполагаемых к использованию земель или части земельного участка
(схема предполагаемых к использованию земель или части земельного участка или сведения
из Единого государственного реестра недвижимости)

Глава городского округа-
глава администрации Верещагинского
городского округа Пермского края

Еговцева Ольга Михайловна
(34 254) 3-34-35



Схема предполагаемых к использованию земель или части земельного участка

Объект: газопровод для транспортировки природного газа под давлением до 1,2 Мпа включительно

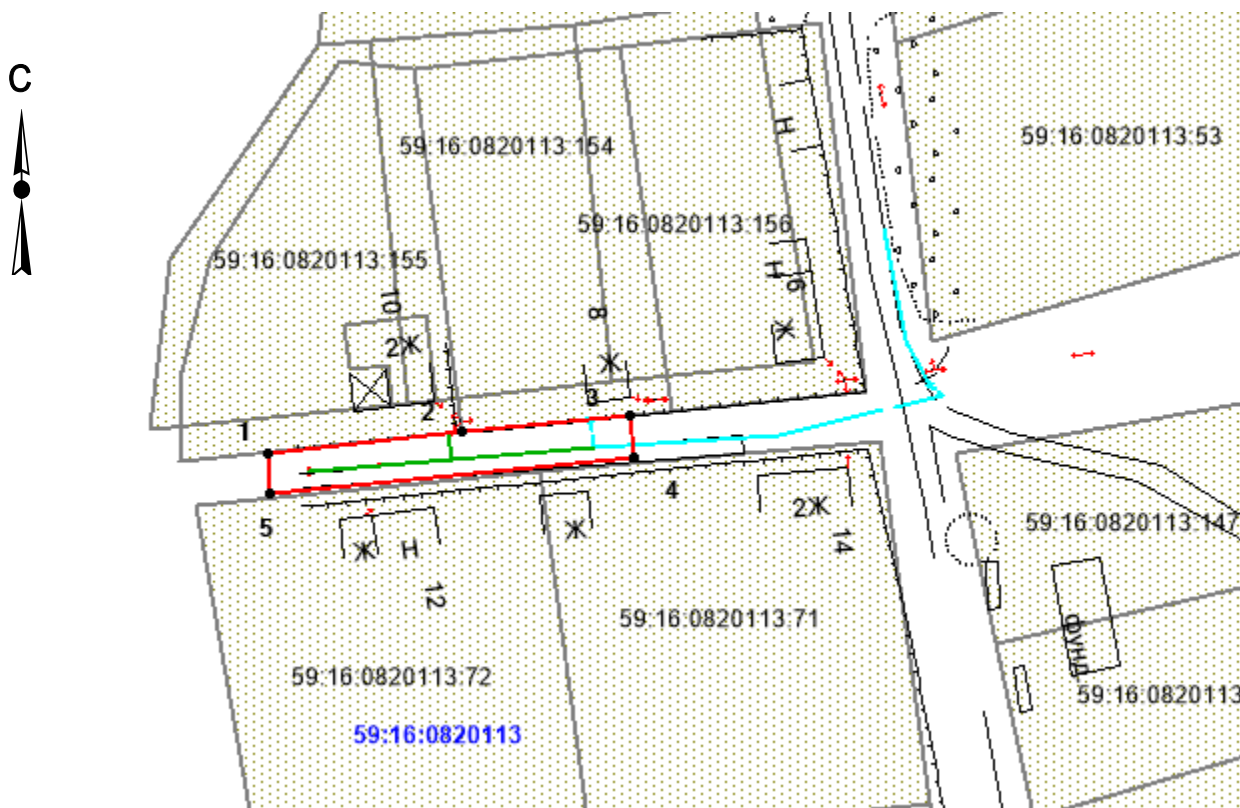
Местоположение: Пермский край, г.о. Верещагинский, п. Зюкайка, ул. Подлесная, у дома 10

Площадь земель или части земельного участка, кв.м: 269

Категория земель: земли населенных пунктов

Вид разрешенного использования: для строительства газопровода

Обозначение характерных точек границ	Координаты, м (МСК-59)	
	X	Y
1	539555,79	1318098,68
2	539558,47	1318124,19
3	539560,74	1318146,47
4	539555,08	1318147,01
5	539550,35	1318098,99








Масштаб 1:1000

Описание границ смежных землепользователей:

- от т.1 до т.2 - граница участка с кадастровым № 59:16:0820113:155
- от т.2 до т.3 - граница участка с кадастровым № 59:16:0820113:154
- от т.3 до т.1 - земли общего пользования

Условные обозначения:

-  - граница предполагаемых к использованию земель ;
-  -граница учтенных земельных участков;
-  - граница кадастрового квартала;
-  - проектируемый газопровод;
-  - существующий газопровод;
- 59:16:0820113** -обозначение кадастрового квартала;
- 59:16:0820113:155 -кадастровый номер земельного участка;

Заявитель

 /Кривин А.В./

