



**АДМИНИСТРАЦИЯ  
ВЕРЕЩАГИНСКОГО  
ГОРОДСКОГО ОКРУГА  
ПЕРМСКОГО КРАЯ**

ул. Ленина, д. 26, г. Верещагино, 617120  
тел. (34 254) 3-35-50, факс 3-38-00

ОГРН 1195958041840 КПП 593301001 ИНН 5933012211  
veradm@vereschagino.permkrai.ru

10.08.2023 № 254-01-46-1503

На № 43106 от 03.08.2023

АО «Газпром газораспределение  
Пермь»

**РЕШЕНИЕ**  
о размещении объектов

г. Верещагино

Администрация Верещагинского городского округа Пермского края  
(наименование уполномоченного органа, принимающего решение о размещении объектов)

Разрешает акционерному обществу «Газпром газораспределение Пермь»  
(наименование заявителя)

614097, г. Пермь, ул. Подлесная, 43, офис 304, тел. 89223761411, e-mail:  
vinchakovaoo@геоинженер.рф  
(его почтовый индекс и адрес, телефон, адрес электронной почты)

размещение объекта: Нефтепроводы и нефтепродуктопроводы диаметром DN 300 и менее,  
газопроводы и иные трубопроводы давлением до 1,2 Мпа, для размещения которых не  
требуется разрешения на строительство  
(наименование объекта)


на землях населенных пунктов, площадь 126 кв. м.  
(на землях, находящихся в государственной или муниципальной собственности согласно  
сведениям Единого государственного реестра недвижимости)  
на срок 12 месяцев

Местоположение: Пермский край, Верещагинский городской округ, г. Верещагино, ул.  
Калинина, в районе дома 70, в кадастровом квартале 59:16:0010318  
(адрес места размещения объектов согласно сведениям  
Единого государственного реестра недвижимости)

Приложение: схема предполагаемых к использованию земель или части земельного участка  
(схема предполагаемых к использованию земель или части земельного участка или сведения  
из Единого государственного реестра недвижимости)

Глава городского округа-  
глава администрации Верещагинского  
городского округа Пермского края

Еговцева Ольга Михайловна  
(34 254) 3-34-35



С.В. Кондратьев



# Схема предполагаемых к использованию земель или части земельного участка

Объект: газопровод для транспортировки природного газа под давлением до 1.2 Мпа включительно

Местоположение: Пермский край, г.о. Верещагинский, г. Верещагино, ул. Калинина, в районе дома 70

Площадь земель или части земельного участка, кв.м **126**

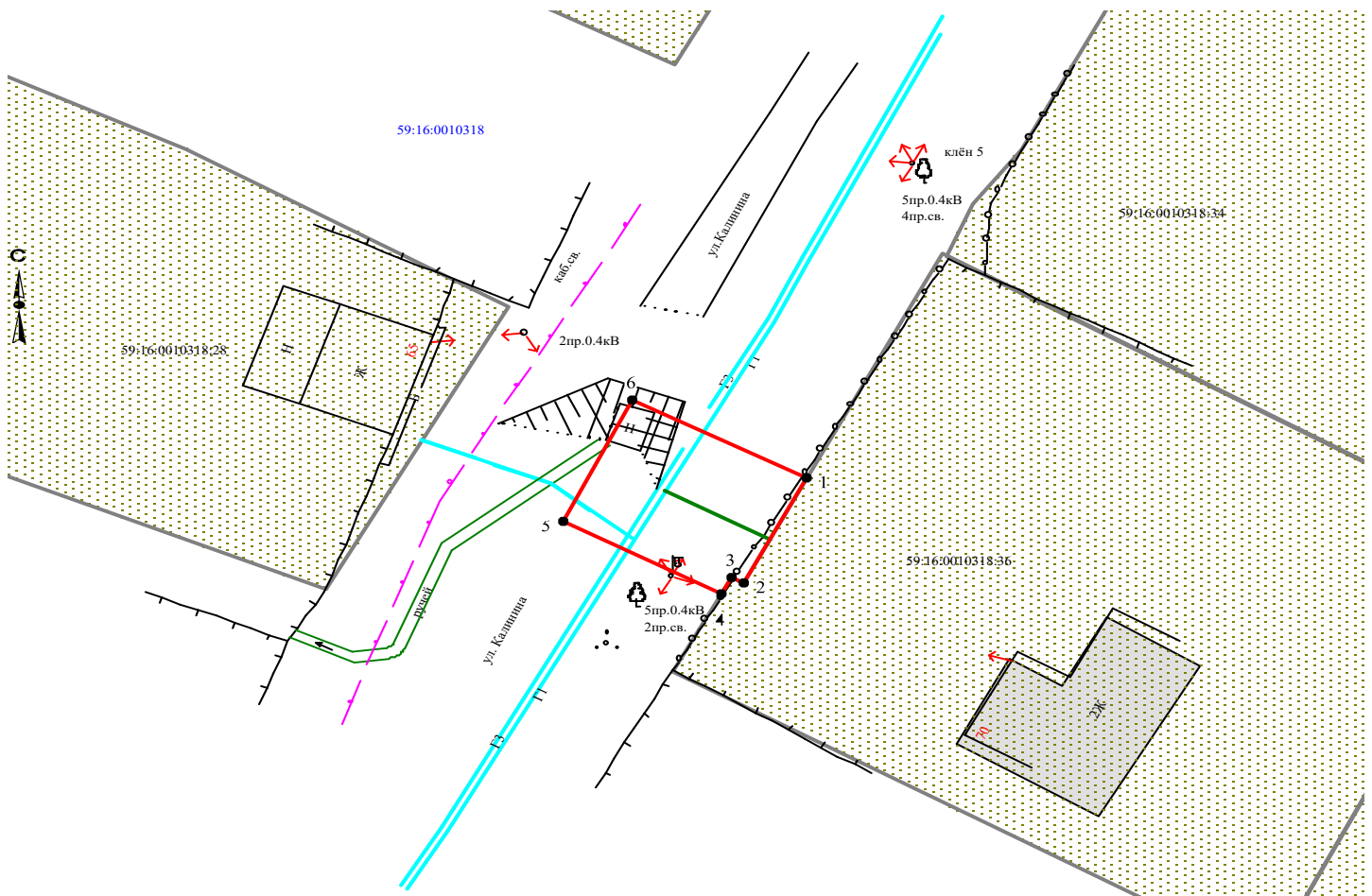
Категория земель: земли населённых пунктов

Вид разрешенного использования: для строительства газопровода

Обозначение характерных точек границ	Координаты (МСК-59), м	
	X	Y
1	525380.84	1314894.47
2	525373.16	1314890.34
3	525373.63	1314889.51
4	525372.49	1314888.88
5	525377.75	1314878.51
6	525386.66	1314883.04

Описание границ смежных землепользователей:

- от т.1 до т.2 земельный участок с кадастровым номером 59:16:0010318:36
- от т.2 до т.1 земли общего пользования








Масштаб 1:500

Заявитель  /А.В. Крапивин/

Верно

### Условные обозначения:

-  граница предполагаемых к использованию земель
-  граница учтенных земельных участков
-  граница кадастрового квартала
-  проектируемый газопровод
-  существующий газопровод

59:16:0010318:36 кадастровый номер земельного участка  
59:16:0010318 номер кадастрового квартала

