

**ПРОЕКТ МЕЖЕВАНИЯ ТЕРРИТОРИИ  
кадастрового квартала 59:16:0010325**

**Текстовая часть**

**Ижевск, 2023**

Согласовано			

Инв. № подл.		
Подп. и дата		
Взам. инв. №		

Изм.	Кол.ч.	Лист	Подок	Подпись	Дата
Исполнитель				<i>М.И.И.</i>	01.08.2023
Руководит.				<i>Н.А.Р.</i>	01.08.2023
Н. контроль				<i>В.А.Б.</i>	01.08.2023

7/2023/ЕП-48			
Проект межевания территории кадастрового квартала 59:16:0010325	Стадия	Лист	Листов
	ПМ	1	126
Филиал ППК «Роскадастр» по Удмуртской Республике			

## СОСТАВ ПРОЕКТА

№ тома	Обозначение	Наименование	Примечание
1	7/2023/ЕП-48	Основная часть проекта межевания территории	
2	7/2023/ЕП-48	Материалы по обоснованию проекта межевания территории	

## СОДЕРЖАНИЕ

№ п/п	Наименование	Лист
<b>Том 1 – Основная часть проекта межевания территории</b>		
1	Постановление администрации Верещагинского городского округа Пермского края № 254-01-01-2901 от 27.12.2022 года «О разработке документации по проекту межевания территории»	4
2	Постановление администрации Верещагинского городского округа Пермского края от 21.02.2023 года № 254-01-01-329 «О назначении общественных обсуждений по рассмотрению проекта межевания территории»	5
<b>«Проект межевания территории. Текстовая часть»</b>		
1.1	Состав проекта. Содержание	
	Пояснительная записка	
1.1.1	Основные положения	7
1.1.2	Общая характеристика объекта	9
1.1.3	Описание предлагаемых проектных решений	20
	Ведомость координат поворотных точек границ красных линий	36
1.1.4	Установление публичных сервитутов, обременений	42
1.1.5	Экспликация земельных участков фактического землепользования 59:16:0010325	43
1.1.6	Экспликация формируемых земельных участков кадастрового квартала 59:16:0010325	66
	Ведомость координат поворотных точек формируемых земельных участков	79
	Ведомость координат поворотных точек исправляемых и уточняемых земельных участков	98
<b>Графическая часть</b>		
1.2.1	Чертеж исправляемых и уточняемых земельных участков кадастрового квартала 59:16:0010325 М 1:1000	120
1.2.2	Чертеж образуемых земельных участков 59:16:0010325 М 1:1000	123
1.2.3	Чертеж красных линий М 1:1000	126
<b>2</b>	<b>Том 2 - Материалы по обоснованию проекта межевания территории</b>	
2.1	Материалы по обоснованию проекта межевания территории М 1:1000	127



АДМИНИСТРАЦИЯ  
ВЕРЕЩАГИНСКОГО ГОРОДСКОГО ОКРУГА  
ПЕРМСКОГО КРАЯ

ПОСТАНОВЛЕНИЕ

27.12.2022

№ 254-01-01-2901

**О разработке документации  
по проектам межевания территории**

В целях подготовки к проведению комплексных кадастровых работ на территории Верещагинского городского округа Пермского края в г. Верещагино и с. Путино, в соответствии с Градостроительным кодексом Российской Федерации, Федеральным законом от 06 октября 2003 года №131 – ФЗ «Об общих принципах организации местного самоуправления в Российской Федерации», руководствуясь Уставом муниципального образования Верещагинский городской округ Пермского края,

администрация Верещагинского городского округа ПОСТАНОВЛЯЕТ:

1. Управлению имущественных, земельных и градостроительных отношений администрации Верещагинского городского округа Пермского края организовать разработку проектов межевания территории кадастровых кварталов 59:16:0010319, 59:16:0010320, 59:16:0010321, 59:16:0010322, 59:16:0010323, 59:16:0010324, 59:16:0010325, 59:16:0010326, 59:16:0010327, 59:16:1250101, 59:16:1250102, 59:16:1250103, 59:16:1250104.


2 Настоящее постановление опубликовать в газете «Заря», разместить на официальном сайте Верещагинского городского округа Пермского края [www.veradmgo.ru](http://www.veradmgo.ru).

3. Контроль исполнения настоящего постановления возложить на начальника Управления имущественных, земельных и градостроительных отношений администрации Верещагинского городского округа Пермского края Неволina Н.В.

Глава городского округа –  
глава администрации Верещагинского  
городского округа Пермского края



С.В. Кондратьев



**АДМИНИСТРАЦИЯ  
ВЕРЕЩАГИНСКОГО ГОРОДСКОГО ОКРУГА  
ПЕРМСКОГО КРАЯ**

**ПОСТАНОВЛЕНИЕ**

28.06.2023

№ 254-01-01-1450

**О назначении общественных  
обсуждений по рассмотрению  
проектов межевания территории**

В соответствии со статьями 5.1, 43, Градостроительного кодекса Российской Федерации, Федеральным законом от 06 октября 2003 г. №131-ФЗ «Об общих принципах организации местного самоуправления в Российской Федерации», Положением о публичных слушаниях и общественных обсуждениях по вопросам градостроительной деятельности в Верещагинском городском округе Пермского края, утвержденным решением Думы Верещагинского городского округа Пермского края от 22 июня 2020 г № 22/222, Уставом муниципального образования Верещагинский городской округ Пермского края, администрация Верещагинского городского округа ПОСТАНОВЛЯЕТ:

1. Назначить общественные обсуждения по рассмотрению проектов межевания территории кадастровых кварталов 59:16:0010319, 59:16:0010320, 59:16:0010321, 59:16:0010322, 59:16:0010323, 59:16:0010324, 59:16:0010325, 59:16:0010326, 59:16:001327, 59:16:1250101, 59:16:1250102, 59:16:1250103.

2. Срок проведения общественных обсуждений составляет не менее четырнадцати дней и не более тридцати дней со дня опубликования настоящего постановления до дня опубликования заключения о результатах общественных обсуждений в газете «Заря» и размещения на официальном сайте Верещагинского городского округа Пермского края.

3. Общественные обсуждения провести по адресу: Пермский край, Верещагинский городской округ, г. Верещагино, ул. Ленина, д. 26.

4. Установить время приема предложений и замечаний с 30 июня 2023 года по 28 июля 2023 года.

5. Опубликовать в газете «Заря», а также разместить на официальном сайте Верещагинского городского округа Пермского края заключение о результатах общественных обсуждений.

6. Работу по организации и проведению общественных обсуждений возложить на комиссию по градостроительной деятельности Верещагинского городского округа Пермского края.

7. Комиссии в установленные сроки опубликовать в газете «Заря» и разместить на официальном сайте Верещагинского городского округа Пермского края оповещение о проведении общественных обсуждений.

8. Контроль исполнения настоящего постановления возложить на заместителя главы администрации городского округа – начальника Управления жилищно – коммунального хозяйства и инфраструктуры администрации Верещагинского городского округа Юркова Е.П.

Глава городского округа -  
глава администрации Верещагинского  
городского округа Пермского края



С.В. Кондратьев

## Пояснительная записка

### 1.1.1 Основные положения

Проект межевания территории кадастрового квартала 59:16:0010325, разработан в рамках выполнения договора субподряда на выполнение работ по разработке проекта межевания территории 02.03.2023 № 7/2023/ЕП, заключенный между ГБУ «ЦТИ ПК» и Приуральским филиалом ППК «Роскадастр».

Целью разработки проекта межевания территории является:

- установление красных линий застроенной территории объекта работ;
- определение местоположения границ, образуемых и изменяемых земельных участков.

При подготовке проекта межевания была использована следующая нормативная документация:

- Градостроительный кодекс Российской Федерации от 29.12.2004 № 190-ФЗ;
- Земельный кодекс Российской Федерации от 25.10.2001 № 136-ФЗ;
- Водный кодекс Российской Федерации от 03.06.2006 года №74-ФЗ;
- Гражданский кодекс Российской Федерации от 30.11.1994 года №51-ФЗ;
- Федеральный закон от 13.07.2015 года №218-ФЗ «О государственной регистрации недвижимости»;
- Федеральный закон от 24.07.2007 года №221-ФЗ «О кадастровой деятельности»;
- Постановление Правительства РФ от 04.09.2020 года №1355 «О внесении изменений в Правила присвоения, изменения и аннулирования адресов»;
- Постановление Правительства РФ от 24.02.2009 года №160 «О порядке установления охранных зон объектов электросетевого хозяйства и особых условий использования земельных участков, расположенных в границах таких зон»;
- Постановление Правительства РФ от 09.06.1995 года №578 «Об утверждении Правил охраны линий и сооружений связи Российской Федерации»;
- Постановлением Правительства РФ от 20.11.2000 года №878 «Об утверждении Правил охраны газораспределительных сетей»;
- СНиП 2.07.01-89 «Градостроительство. Планировка и застройка городских и сельских поселений (в части, не противоречащей Градостроительному кодексу РФ)»;
- Инструкция о порядке проектирования и установления красных линий в городах и других поселениях Российской Федерации РДС 30-201-98;
- Генеральный план Верещагинского городского округа Пермского края, утверждённый решением Думы Верещагинского городского округа Пермского края №38/332 от 27.05.2021 г.;
- Правила землепользования и застройки Верещагинского городского округа Пермского края, утвержденные постановлением администрации Верещагинского городского округа Пермского края от 10.02.2022 № 254-01-01-250;
- Приказ Министерства строительства и жилищно-коммунального хозяйства РФ от 25.04.2017 года №738/пр «Об утверждении видов элементов планировочной структуры»;
- Приказ Министерства строительства и жилищно-коммунального хозяйства России от 25.04.2017 года №739/пр «Об утверждении требований к цифровым топографическим картам и цифровым топографическим планам, используемым при подготовке графической части документации по планировке территории»;
- Приказ Федеральной службы государственной регистрации, кадастра и картографии от 23.10.2020 года №П/0393 «Об утверждении требований к точности и методам определения координат характерных точек границ земельного участка, требований к точности и методам определения координат характерных точек

контура здания, сооружения или объекта незавершенного строительства на земельном участке, а также требований к определению площади здания, сооружения, помещения, машино-места»;

- Приказ Минэкономразвития России от 06.11.2019 года №728 «Об утверждении формы сведений о выявленных расположенных в границах выполнения комплексных кадастровых работ земельных участках, сведения о которых отсутствуют в Едином государственном реестре недвижимости и в отношении которых у использующих их лиц отсутствуют документы, устанавливающие или подтверждающие право пользования земельным участком, в том числе на условиях сервитута, либо иные документы, допускающие в соответствии с земельным законодательством использование земельных участков без предоставления или установления сервитута, а также зданиях, сооружениях, объектах незавершенного строительства, сведения о которых отсутствуют в Едином государственном реестре недвижимости и в отношении которых у использующих их лиц отсутствуют правоустанавливающие или правоудостоверяющие документы»;
- Постановление Правительства Пермского края от 24.06.2015 года №416-п «Об утверждении Типового регламента работы согласительной комиссии по согласованию местоположения границ земельных участков при выполнении комплексных кадастровых работ на территории Пермского края»;

При разработке проекта использованы следующие исходные данные:

- 1) Постановление администрации Верещагинского городского округа Пермского края от 27.12.2022 № 254-01-01-2901 «О разработке документации по проектам межевания территории»;
- 2) Кадастровый план территории кадастрового квартала 59:16:0010325 от 19.12.202 № КУВИ-001/2022-225573066;
- 3) Выписки из Единого государственного реестра недвижимости на земельные участки, расположенные в кадастровом квартале 59:16:0010325.
- 4) Топографическая съемка, произведенная в декабре 2022 года.

### 1.1.2 Общая характеристика объекта проектирования

Проектируемая территория расположена в территории кадастрового квартала 59:16:0010325, границы которого расположены в г. Верещагино Верещагинского городского округа Пермского края, имеет прямоугольную форму, ориентированную в направлении северо-запад – юго-восток. Кадастровый квартал 59:16:0010325 расположен в юго-западной части г. Верещагино. На территории квартала проходят улицы Ульяновская, Профинтерна, Суворова, 50 лет Октября, Калинина, Верещагинская, Полины Осипенко, Лермонтова. Территория кадастрового квартала ограничена кадастровыми кварталами: на севере – с кадастровым кварталом 59:16:0010324, на западе - 59:16:0010326, на юге - 59:16:0010328, на востоке - 59:16:0010201.

Местоположение территории представлено на рисунке 1.



Рис.1 Местоположение территории проектирования

Площадь территории в утвержденных границах проектирования составляет 18,1 га.

Граница территории в утвержденных границах проектирования является застроенной, имеется сложившееся землепользование, представлено в основном для индивидуального жилищного строительства и одноэтажной многоквартирной жилой застройки.

В границах проектируемой территории сформированы: 23 земельных участка, в отношении которых допущены реестровые ошибки в определении местоположения границ, а также 47 земельных участков, границы которых не установлены в соответствии с требованиями действующего законодательства.



По данным сведений Единого государственного реестра недвижимости (далее – ЕГРН) в состав кадастрового квартала 59:16:0010325 входит 85 земельных участков, из них:

- в отношении 40 земельных участков сведения о границах уточнены и содержатся в ЕГРН;

- в отношении 45 земельных участков сведения о границах отсутствуют в ЕГРН.

Проект межевания территории подготавливается для последующего выполнения комплексных кадастровых работ.

В соответствии с правилами землепользования и застройки Верещагинского городского округа Пермского края, утвержденными постановлением администрации Верещагинского городского округа Пермского края от 10.02.2022 года №254-01-01-250, граница территории, в отношении которой осуществлена подготовка проекта межевания, расположена в зонах:

- Зона застройки индивидуальными жилыми домами (Ж 3);
- Многофункциональная общественно-деловая зона (ОД 1);
- Зона озелененных территорий общего пользования (Р 1).

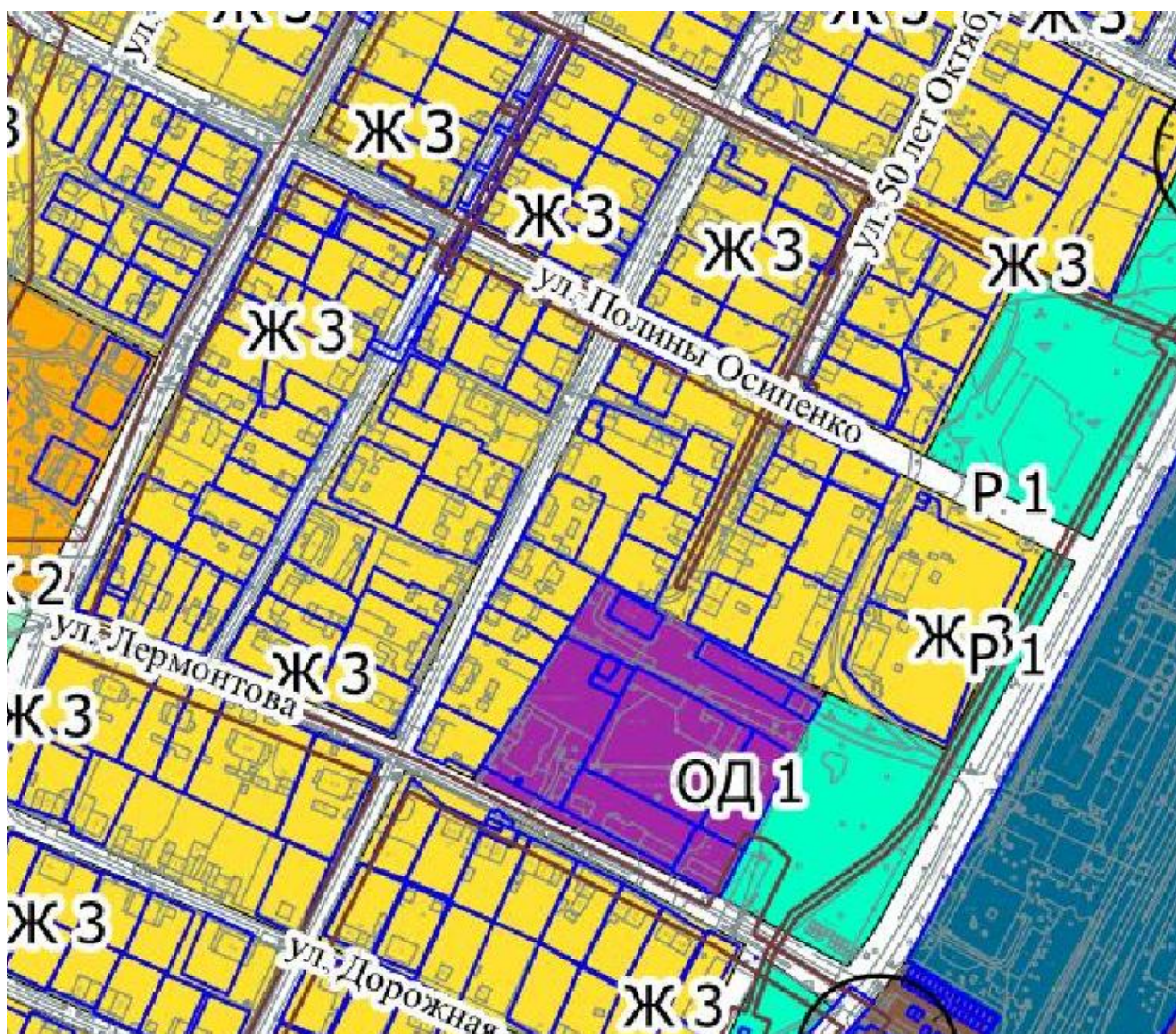


Рис. 2. Фрагмент карты градостроительного зонирования г. Верещагино

Основные виды разрешенного использования земельных участков и объектов капитального строительства для зоны ЖЗ:

- Для индивидуального жилищного строительства 2.1
- Малоэтажная многоквартирная жилая застройка 2.1.1
- Для ведения личного подсобного хозяйства 2.2
- Блокированная жилая застройка 2.3
- Размещение гаражей для собственных нужд 2.7.2
- Предоставление коммунальных услуг 3.1.1
- Социальное обслуживание 3.2
- здравоохранение 3.4
- Образование и просвещение 3.5
- Культурное развитие 3.6
- Земельные участки (территории) общего пользования 12.0
- Улично-дорожная сеть 12.0.1
- Благоустройство территории 12.0.2
- Специальная деятельность 12.2
- Ведение огородничества 13.1
- Ведение садоводства 13.2

Предельные (минимальные и (или) максимальные) размеры земельных участков и предельные параметры разрешенного строительства (основные виды разрешенного использования) для зоны Ж-3:

Виды разрешенного использования и код	Предельные (минимальные и (или) максимальные) размеры земельных участков, в том числе их площадь
Для индивидуального жилищного строительства (2.1)	<p>Предельные минимальные размеры земельных участков: длина – 14 м; ширина – 14 м.</p> <p>Предельные максимальные размеры земельных участков- не устанавливаются.</p> <p>Минимальная площадь земельного участка г. Верещагино –200 кв.м.</p> <p>Максимальная площадь земельного участка г. Верещагино – 2000 кв.м.</p> <p>Для земельных участков, поставленных на государственный кадастровый учет до принятия настоящих Правил землепользования и застройки предельные максимальные и минимальные размеры земельных участков не подлежат установлению.</p>
Малоэтажная многоквартирная жилая застройка (2.1.1)	<p>Минимальная площадь земельного участка – 300 кв.м.</p> <p>Максимальная площадь земельного участка – 1га.</p> <p>Предельные минимальные и максимальные размеры земельных участков - не подлежат установлению.</p>
Блокированная жилая застройка (2.3)	<p>Предельные минимальные размеры земельных участков: длина – 15 м; ширина – 15 м.</p> <p>Предельные максимальные размеры земельных участков - не подлежат</p>

	<p>установлению.</p> <p>Минимальная площадь земельного участка – 100 кв.м.</p> <p>Максимальная площадь земельного участка – 5000 кв.м.</p> <p>Для земельных участков, поставленных на государственный кадастровый учет до принятия настоящих Правил землепользования и застройки предельные максимальные и минимальные размеры земельных участков не подлежат установлению.</p>
Размещение гаражей для собственных нужд (2.7.9)	<p>Предельные минимальные и максимальные размеры земельных участков - не подлежат установлению.</p> <p>Минимальная площадь земельного участка – 15 кв.м.</p> <p>Максимальная площадь земельного участка – 100 кв.м.</p>
Предоставление коммунальных услуг (3.1.1)	<p>Предельные минимальные и максимальные размеры земельных участков не подлежат установлению.</p> <p>Минимальная площадь земельного участка – 0,01 га.</p> <p>Максимальная площадь земельного участка – не подлежит установлению.</p>
Социальное обслуживание (3.2)	<p>Предельные минимальные/максимальные размеры земельных участков не подлежат установлению.</p> <p>Минимальная площадь земельного участка – 50 кв.м.</p> <p>Максимальная площадь земельного участка – не подлежит установлению.</p>
Здравоохранение (3.4)	<p>Предельные минимальные/максимальные размеры земельных участков не подлежат установлению.</p> <p>Минимальная площадь земельного участка – 500 кв.м.</p> <p>Максимальная площадь земельного участка – не подлежит установлению.</p>
Образование и просвещение 3.5	<p>Предельные минимальные размеры земельных участков - не подлежат установлению.</p> <p>Минимальная площадь земельного участка – 100 м.</p> <p>Максимальная площадь земельного участка- 3 га.</p>
Культурное развитие (3.6)	<p>Предельные минимальные/максимальные размеры земельных участков не подлежат установлению.</p> <p>Минимальная площадь земельного участка – 500 кв.м.</p>

	Максимальная площадь земельного участка – 0,5 га.
Земельные участки (территории) общего пользования (12.0)	Предельные минимальные/максимальные размеры земельных участков - не подлежат установлению.
Улично-дорожная сеть (12.0.1)	Не подлежат установлению.
Благоустройство территории (12.0.2)	Не подлежат установлению.
Специальная деятельность (12.2)	Предельные минимальные/максимальные размеры земельных участков - не подлежат установлению.
Ведение огородничества (13.1)	Предельные минимальные/максимальные размеры земельных участков не подлежат установлению. Минимальная площадь земельного участка – г. Верещагино - 100 кв.м. Максимальная площадь земельного участка – г. Верещагино – 1000 кв.м.
Ведение садоводства (13.2)	Предельные минимальные/максимальные размеры земельных участков не подлежат установлению. Минимальная площадь земельного участка – 200 кв.м. Максимальная площадь земельного участка – 1000 кв.м

Основные виды разрешенного использования земельных участков и объектов капитального строительства для зоны ОД 1:

- Блокированная жилая застройка 2.3
- Предоставление коммунальных услуг 3.1.1
- Социальное обслуживание 3.2
- Здравоохранение 3.4
- Стационарное медицинское обслуживание 3.4.2
- Образование и просвещение 3.5
- Культурное развитие 3.6
- Религиозное использование 3.7
- Обеспечение научной деятельности 3.9
- Предпринимательство 4.0
- Деловое управление 4.1
- Объекты торговли (торговые центры, торгово-развлекательные центры (комплексы) 4.2
- Рынки 4.3
- Магазины 4.4
- Гостиничное обслуживание 4.7
- Служебные гаражи 4.9
- Объекты дорожного сервиса 4.9.1
- Стоянка транспортных средств 4.9.2.
- Спорт 5.1
- Обеспечение внутреннего правопорядка 8.3

- Земельные участки (территории) общего пользования 12.0
- Улично-дорожная сеть 12.0.1
- Благоустройство территории 12.0.2
- Ведение огородничества 13.1

Предельные (минимальные и (или) максимальные) размеры земельных участков и предельные параметры разрешенного строительства (основные виды разрешенного использования) для зоны ОД 1:

<b>Виды разрешенного использования и код</b>	<b>Предельные (минимальные и (или) максимальные) размеры земельных участков, в том числе их площадь</b>
Блокированная жилая застройка 2.3	<p>Предельные минимальные размеры земельных участков: длина – 15 м; ширина – 15 м.</p> <p>Предельные максимальные размеры земельных участков - не подлежат установлению.</p> <p>Минимальная площадь земельного участка – 100 кв.м.</p> <p>Максимальная площадь земельного участка – 5000 кв.м.</p> <p>Для земельных участков, поставленных на государственный кадастровый учет до принятия настоящих Правил землепользования и застройки предельные максимальные и минимальные размеры земельных участков не подлежат установлению.</p>
Предоставление коммунальных услуг 3.1.1	<p>Предельные минимальные и максимальные размеры земельных участков не подлежат установлению.</p> <p>Минимальная площадь земельного участка – 0,01 га.</p> <p>Максимальная площадь земельного участка – не подлежит установлению.</p>
Социальное обслуживание 3.2	<p>Предельные минимальные/максимальные размеры земельных участков не подлежат установлению.</p> <p>Минимальная площадь земельного участка – 50 кв.м.</p> <p>Максимальная площадь земельного участка – не подлежит установлению.</p>
Здравоохранение 3.4, Стационарное медицинское обслуживание 3.4.2	<p>Предельные минимальные/максимальные размеры земельных участков не подлежат установлению.</p> <p>Минимальная площадь земельного участка – 500 кв.м.</p> <p>Максимальная площадь земельного участка – не подлежит установлению.</p>

Образование и просвещение 3.5	<p>Предельные минимальные размеры земельных участков - не подлежат установлению.</p> <p>Минимальная площадь земельного участка – 100 м.</p> <p>Максимальная площадь земельного участка- 3 га.</p>
Культурное развитие 3.6	<p>Предельные минимальные/максимальные размеры земельных участков не подлежат установлению.</p> <p>Минимальная площадь земельного участка – 500 кв.м.</p> <p>Максимальная площадь земельного участка – 0,5 га.</p>
Религиозное использование 3.7	<p>Предельные минимальные/максимальные размеры земельных участков не подлежат установлению.</p> <p>Минимальная площадь земельного участка – 500 кв.м.</p> <p>Максимальная площадь земельного участка – 0,3 га.</p>
Обеспечение научной деятельности 3.9	<p>Предельные минимальные/максимальные размеры земельных участков не подлежат установлению.</p> <p>Предельные максимальные размеры земельных участков - не подлежат установлению.</p> <p>Минимальная площадь земельного участка – 100 кв.м.</p> <p>Максимальная площадь земельного участка – 5 га.</p>
Предпринимательство 4.0	<p>Предельные минимальные/максимальные размеры земельных участков не подлежат установлению.</p> <p>Минимальная площадь земельного участка – 400 кв.м.</p> <p>Максимальная площадь земельного участка – 5000 кв.м.</p>
Деловое управление 4.1	<p>Предельные минимальные/максимальные размеры земельных участков не подлежат установлению.</p> <p>Минимальная площадь земельного участка – 0,05 га.</p> <p>Максимальная площадь земельного участка – 0,5 га.</p>
Объекты торговли (торговые центры, торгово-развлекательные центры (комплексы) 4.2	<p>Предельные минимальные и максимальные размеры земельных участков не подлежат установлению.</p> <p>Минимальная площадь земельного участка</p>

	<p>– 0,5 га.  Максимальная площадь земельного участка  – 1 га.</p>
Рынки 4.3	<p>Предельные минимальные и максимальные размеры земельных участков не подлежат установлению.  Минимальная площадь земельного участка  – 0,01 га.  Максимальная площадь земельного участка  – 1 га.</p>
Магазины 4.4	<p>Предельные минимальные и максимальные размеры земельных участков не подлежат установлению.  Минимальная площадь земельного участка  – 0,01 га.  Максимальная площадь земельного участка  – 0,2 га.</p>
Гостиничное обслуживание 4.7	<p>Предельные минимальные/максимальные размеры земельных участков не подлежат установлению.  Минимальная площадь земельного участка  – 0,05 га.  Максимальная площадь земельного участка  – 0,7 га.</p>
Служебные гаражи 4.9	<p>Предельные минимальные и максимальные размеры земельных участков не подлежат установлению.  Минимальная площадь земельного участка  – 100 кв.м.  Максимальная площадь земельного участка  – 1 га.</p>
Объекты дорожного сервиса 4.9.1	<p>Предельные минимальные и максимальные размеры земельных участков не подлежат установлению.  Минимальная площадь земельного участка  – 1000 кв.м.  Максимальная площадь земельного участка  – 1 га.</p>
Стоянка транспортных средств 4.9.2.	<p>Предельные минимальные и максимальные размеры земельных участков не подлежат установлению.  Минимальная площадь земельного участка  – 1000 кв.м.  Максимальная площадь земельного участка  – 1 га.</p>
Спорт 5.1	<p>Предельные  Минимальные и максимальные размеры земельных участков не подлежат установлению.  Минимальная площадь земельного участка  – 0,01 га.</p>

	Максимальная площадь земельного участка – 5 га.
Обеспечение внутреннего правопорядка 8.3	Предельные минимальные/максимальные размеры земельных участков не подлежат установлению. Предельные максимальные размеры земельных участков - не подлежат установлению. Минимальная площадь земельного участка – 100 кв.м. Максимальная площадь земельного участка – 10 500 кв.м.
Земельные участки (территории) общего пользования 12.0	Предельные минимальные/максимальные размеры земельных участков - не подлежат установлению.
Улично-дорожная сеть 12.0.1	Не подлежат установлению.
Благоустройство территории 12.0.2	Не подлежат установлению.
Ведение огородничества 13.1	Предельные минимальные/максимальные размеры земельных участков не подлежат установлению. Минимальная площадь земельного участка – г. Верещагино - 100 кв.м. остальные населенные пункты - 80 кв.м. Максимальная площадь земельного участка – г. Верещагино – 1000 кв.м.

Условно разрешенные виды разрешенного использования земельных участков и объектов капитального строительства для зоны ОД 1:

- Для индивидуального жилищного строительства 2.1
- Малоэтажная многоквартирная жилая застройка 2.1.1
- Средне-этажная жилая застройка 2.5
- Специальная деятельность 12.2

Предельные (минимальные и (или) максимальные) размеры земельных участков и предельные параметры разрешенного строительства (условно разрешенные виды) для зоны ОД 1:

Для индивидуального жилищного строительства 2.1	Предельные минимальные размеры земельных участков: длина – 14 м; ширина – 14 м. Предельные максимальные размеры земельных участков- не устанавливаются. Минимальная площадь земельного участка г. Верещагино –
---	---



	<p>200 кв.м.  Максимальная площадь земельного участка  г. Верещагино – 2000 кв.м.  Для земельных участков, поставленных на государственный кадастровый учет до принятия настоящих Правил землепользования и застройки предельные максимальные и минимальные размеры земельных участков не подлежат установлению</p>
Малоэтажная многоквартирная жилая застройка 2.1.1	<p>Минимальная площадь земельного участка – 300 кв.м.  Максимальная площадь земельного участка – 1га.  Предельные минимальные и максимальные размеры земельных участков - не подлежат установлению.</p>
Средне-этажная жилая застройка 2.5	<p>Предельные минимальные размеры земельных участков - не подлежат установлению (принимаются на основании расчетов)  Предельные максимальные размеры земельных участков - не подлежат установлению.</p> <p>Минимальная площадь земельного участка – 1500 кв.м.  Максимальная площадь земельного участка – 1.0 га</p>
Специальная деятельность 12.2	<p>Предельные минимальные/максимальные размеры земельных участков - не подлежат установлению.</p>

Основные виды разрешенного использования земельных участков и объектов капитального строительства для зоны Р 1:

- Предоставление коммунальных услуг 3.1.1\*
- Отдых (рекреация) 5.0
- Земельные участки (территории) общего пользования 12.0
- Улично-дорожная сеть 12.0.1
- Благоустройство территории 12.0.2

Предельные (минимальные и (или) максимальные) размеры земельных участков и предельные параметры разрешенного строительства (условно разрешенные виды) для зоны ОД 1:

Предоставление коммунальных услуг 3.1.1*	Предельные минимальные/максимальные размеры земельных участков не подлежат
--	--

	<p>установлению.  Минимальная площадь земельного участка – 100 кв.м.  Максимальная площадь земельного участка – 1 га</p>
Отдых (рекреация) 5.0	<p>Предельные минимальные и максимальные размеры земельных участков не подлежат установлению.  Минимальная площадь земельного участка – 1000 кв.м.  Максимальная площадь земельного участка – 5 га.</p>
Земельные участки (территории) общего пользования 12.0	<p>Предельные минимальные/максимальные размеры земельных участков - не подлежат установлению.</p>
Улично-дорожная сеть 12.0.1	<p>Предельные минимальные/максимальные размеры земельных участков - не подлежат установлению.</p>
Благоустройство территории 12.0.2	<p>Предельные минимальные/максимальные размеры земельных участков - не подлежат установлению.</p>

Условно разрешенные виды разрешенного использования земельных участков и объектов капитального строительства: специальная деятельность 12.2., предельные минимальные/максимальные размеры земельных участков - не подлежат установлению.

Подробная информация о земельных участках, расположенных в границах проектируемой территории, приведена в таблице 2 «Экспликация земельных участков фактического землепользования 59:16:0010325».

### 1.1.3 Описание предлагаемых проектных решений

С учетом произведенных измерений и результата анализа имеющихся документов об объектах недвижимости, расположенных в кадастровом квартале 59:16:0010325 проектом межевания, предлагается:

1) Установить красные линии с учетом сформированных земельных участков и предусмотренных проектом изменяемых границ земельных участков. Координаты поворотных точек границ красных линий приведены в таблице 1 «Ведомость координат поворотных точек границ красных линий»;

2) Установить местоположение границ и площади земельных участков с кадастровыми номерами 59:16:0010325:1, 59:16:0010325:10, 59:16:0010325:100, 59:16:0010325:101, 59:16:0010325:102, 59:16:0010325:104, 59:16:0010325:105, 59:16:0010325:106, 59:16:0010325:11, 59:16:0010325:13, 59:16:0010325:16, 59:16:0010325:19, 59:16:0010325:2, 59:16:0010325:22, 59:16:0010325:23, 59:16:0010325:25, 59:16:0010325:259, 59:16:0010325:26, 59:16:0010325:260, 59:16:0010325:27, 59:16:0010325:28, 59:16:0010325:29, 59:16:0010325:3, 59:16:0010325:30, 59:16:0010325:305, 59:16:0010325:31, 59:16:0010325:312, 59:16:0010325:32, 59:16:0010325:33, 59:16:0010325:35, 59:16:0010325:36, 59:16:0010325:38, 59:16:0010325:39, 59:16:0010325:4, 59:16:0010325:40, 59:16:0010325:42, 59:16:0010325:48, 59:16:0010325:49, 59:16:0010325:5, 59:16:0010325:50, 59:16:0010325:51, 59:16:0010325:53, 59:16:0010325:54, 59:16:0010325:55, 59:16:0010325:56, 59:16:0010325:57, 59:16:0010325:58, 59:16:0010325:59, 59:16:0010325:6, 59:16:0010325:60, 59:16:0010325:61, 59:16:0010325:62, 59:16:0010325:63, 59:16:0010325:64, 59:16:0010325:65, 59:16:0010325:66, 59:16:0010325:67, 59:16:0010325:68, 59:16:0010325:69, 59:16:0010325:7, 59:16:0010325:70, 59:16:0010325:71, 59:16:0010325:78, 59:16:0010325:79, 59:16:0010325:8, 59:16:0010325:82, 59:16:0010325:85, 59:16:0010325:87, 59:16:0010325:89, 59:16:0010325:91, 59:16:0010325:92, 59:16:0010325:95, 59:16:0010325:97, 59:16:0010325:99 в соответствии с фактическими границами на местности;

2.1. Уточнить местоположение границы и площади земельного участка с кадастровым номером 59:16:0010325:1. Границы сформированы по фактическому землепользованию, а также закреплены на местности объектом искусственного происхождения (забором), с учетом объектов недвижимости, находящихся на земельном участке. Декларированная площадь по сведениям ЕГРН 663 кв.м. Площадь уточняемого земельного участка уменьшилась менее чем на 10% и составила 613 кв.м.;

2.2. Уточнить местоположение границы и площади земельного участка с кадастровым номером 59:16:0010325:10. Границы сформированы по фактическому землепользованию, а также закреплены на местности объектом искусственного происхождения (забором), с учетом объектов недвижимости, находящихся на земельном участке. Декларированная площадь по сведениям ЕГРН 987 кв.м. Площадь уточняемого земельного участка увеличилась в пределах минимального значения установленного для вида разрешенного использования и составила 1029 кв.м.;

2.3. Исправить реестровую ошибку в местоположении границ земельного участка с кадастровым номером 59:16:0010325:100 путем внесения уточненных координат в ЕГРН. Границы земельного участка, сведения о которых содержатся в ЕГРН не соответствуют фактическим границам земельного участка. Выявлен факт смещения границ земельного участка и несоответствие исторически сложившихся фактических границ земельного участка. Границы участка исправлены по ограждению между земельными участками. Площадь по ЕГРН составляет 1255 кв. м. Исправленная площадь увеличилась в пределах

минимального значения установленного для вида разрешенного использования и составила 1284 кв.м.;

2.4. Уточнить местоположение границы и площади земельного участка с кадастровым номером 59:16:0010325:101. Границы сформированы по фактическому землепользованию, а также закреплены на местности объектом искусственного происхождения (забором), с учетом объектов недвижимости, находящихся на земельном участке. Площадь и местоположения границ по сведениям ЕГРН внесены с точностью ниже нормативной, площадь составляет 843 кв.м. Площадь уточняемого земельного участка уменьшилась не более чем на 10% и составила 811 кв.м.;

2.5. Уточнить местоположение границы и площади земельного участка с кадастровым номером 59:16:0010325:102. Границы сформированы по фактическому землепользованию, а также закреплены на местности объектом искусственного происхождения (забором), с учетом объектов недвижимости, находящихся на земельном участке. Площадь и местоположения границ по сведениям ЕГРН внесены с точностью ниже нормативной, площадь составляет 4663 кв.м. Площадь уточняемого земельного участка увеличилась в пределах минимального значения установленного для вида разрешенного использования и составила 4765 кв.м.;

2.6. Исправить реестровую ошибку в местоположении границ земельного участка с кадастровым номером 59:16:0010325:104 путем внесения уточненных координат в ЕГРН. Границы земельного участка, сведения о которых содержатся в ЕГРН не соответствуют фактическим границам земельного участка. Выявлен факт смещения границ земельного участка и несоответствие исторически сложившихся фактических границ земельного участка. Границы участка исправлены по ограждению между земельными участками. Площадь по ЕГРН составляет 5746 кв. м. Исправленная площадь уменьшилась не более чем на 10% и составила 5712 кв.м.;

2.7. Уточнить местоположение границы и площади земельного участка с кадастровым номером 59:16:0010325:105. Границы сформированы по фактическому землепользованию, а также закреплены на местности объектом искусственного происхождения (забором), с учетом объектов недвижимости, находящихся на земельном участке. Площадь и местоположения границ по сведениям ЕГРН внесены с точностью ниже нормативной, площадь составляет 2062 кв.м. Площадь уточняемого земельного участка увеличилась в пределах минимального значения установленного для вида разрешенного использования и составила 2136 кв.м.;

2.8. Уточнить местоположение границы и площади земельного участка с кадастровым номером 59:16:0010325:13. Границы сформированы по фактическому землепользованию, а также частично закреплены на местности объектом искусственного происхождения (забором), с учетом объектов недвижимости, находящихся на земельном участке. Декларированная площадь по сведениям ЕГРН 1042 кв.м. Площадь уточняемого земельного участка увеличилась в пределах минимального значения установленного для вида разрешенного использования и составила 1144 кв.м.;

2.9. Уточнить местоположение границы и площади земельного участка с кадастровым номером 59:16:0010325:16. Границы сформированы по фактическому землепользованию, а также частично закреплены на местности объектом искусственного происхождения (забором), с учетом объектов недвижимости, находящихся на земельном участке. Декларированная площадь по сведениям ЕГРН 866 кв.м. Площадь уточняемого земельного участка уменьшилась не более чем на 10% и составила 844 кв.м.;

2.10. Исправить реестровую ошибку в местоположении границ земельного участка с кадастровым номером 59:16:0010325:19 путем внесения уточненных координат в ЕГРН. Границы земельного участка, сведения о которых содержатся в ЕГРН не соответствуют фактическим границам земельного участка. Выявлен факт смещения границ земельного участка и несоответствие исторически сложившихся фактических границ земельного участка. Границы участка исправлены по ограждению между земельными участками.

Декларированная площадь по сведениям ЕГРН 1124 кв.м. Площадь уточняемого земельного участка уменьшилась не более чем на 10% и составила 1064 кв.м.

2.11. Уточнить местоположение границы и площади земельного участка с кадастровым номером 59:16:0010325:2. Границы сформированы по фактическому землепользованию, а также частично закреплены на местности объектом искусственного происхождения (забором), с учетом объектов недвижимости, находящихся на земельном участке. Декларированная площадь по сведениям ЕГРН 663 кв.м. Площадь уточняемого земельного участка увеличилась в пределах минимального значения установленного для вида разрешенного использования и составила 683 кв.м.;

2.12. Уточнить местоположение границы и площади земельного участка с кадастровым номером 59:16:0010325:22. Границы сформированы по фактическому землепользованию, а также частично закреплены на местности объектом искусственного происхождения (забором), с учетом объектов недвижимости, находящихся на земельном участке. Декларированная площадь по сведениям ЕГРН 670 кв.м. Площадь уточняемого земельного участка увеличилась в пределах минимального значения, установленного для вида разрешенного использования и составила 864 кв.м.

2.13. Уточнить местоположение границы и площади земельного участка с кадастровым номером 59:16:0010325:23. Границы сформированы по фактическому землепользованию, а также частично закреплены на местности объектом искусственного происхождения (забором), с учетом объектов недвижимости, находящихся на земельном участке. Декларированная площадь по сведениям ЕГРН 700 кв.м. Площадь уточняемого земельного участка увеличилась в пределах минимального значения, установленного для вида разрешенного использования и составила 859 кв.м.;

2.14. Исправить реестровую ошибку в местоположении границ земельного участка с кадастровым номером 59:16:0010325:25 путем внесения уточненных координат в ЕГРН. Границы земельного участка, сведения о которых содержатся в ЕГРН не соответствуют фактическим границам земельного участка. Выявлен факт смещения границ земельного участка и несоответствие исторически сложившихся фактических границ земельного участка. Границы участка исправлены по ограждению между земельными участками. Площадь по ЕГРН составляет 710 кв. м. Исправленная площадь увеличилась в пределах минимального значения, установленного для вида разрешенного использования и составила 730 кв.м.;

2.15. Исправить реестровую ошибку в местоположении границ земельного участка с кадастровым номером 59:16:0010325:259 путем внесения уточненных координат в ЕГРН. Границы земельного участка, сведения о которых содержатся в ЕГРН не соответствуют фактическим границам земельного участка. Выявлен факт смещения границ земельного участка и несоответствие исторически сложившихся фактических границ земельного участка. Границы участка исправлены по ограждению между земельными участками. Площадь не изменилась и составляет 136 кв. м.

2.16. Уточнить местоположение границы и площади земельного участка с кадастровым номером 59:16:0010325:26. Границы сформированы по фактическому землепользованию, а также частично закреплены на местности объектом искусственного происхождения (забором), с учетом объектов недвижимости, находящихся на земельном участке. Декларированная площадь по сведениям ЕГРН 644 кв.м. Площадь уточняемого земельного участка увеличилась в пределах минимального значения, установленного для вида разрешенного использования и составила 781 кв.м.;

2.17. Исправить реестровую ошибку в местоположении границ земельного участка с кадастровым номером 59:16:0010325:260 путем внесения уточненных координат в ЕГРН. Границы земельного участка, сведения о которых содержатся в ЕГРН не соответствуют фактическим границам земельного участка. Выявлен факт смещения границ земельного участка и несоответствие исторически сложившихся фактических границ земельного участка

участка. Границы участка исправлены по ограждению между земельными участками. Площадь по ЕГРН составляет 275 кв. м. Исправленная площадь уменьшилась не более чем на 10% и составила 248 кв.м.;

2.18. Уточнить местоположение границы и площади земельного участка с кадастровым номером 59:16:0010325:28. Границы сформированы по фактическому землепользованию, а также частично закреплены на местности объектом искусственного происхождения (забором), с учетом объектов недвижимости, находящихся на земельном участке. Декларированная площадь по сведениям ЕГРН 651 кв.м. Площадь уточняемого земельного участка увеличилась в пределах минимального значения, установленного для вида разрешенного использования и составила 679 кв.м.;

2.19. Исправить реестровую ошибку в местоположении границ земельного участка с кадастровым номером 59:16:0010325:29 путем внесения уточненных координат в ЕГРН. Границы земельного участка, сведения о которых содержатся в ЕГРН не соответствуют фактическим границам земельного участка. Выявлен факт смещения границ земельного участка и несоответствие исторически сложившихся фактических границ земельного участка. Границы участка исправлены по ограждению между земельными участками. Площадь по ЕГРН составляет 722 кв. м. Исправленная площадь увеличилась в пределах минимального значения, установленного для вида разрешенного использования и составила 747 кв.м.;

2.20. Уточнить местоположение границы и площади земельного участка с кадастровым номером 59:16:0010325:3. Границы сформированы по фактическому землепользованию, а также частично закреплены на местности объектом искусственного происхождения (забором), с учетом объектов недвижимости, находящихся на земельном участке. Декларированная площадь по сведениям ЕГРН 812 кв.м. Площадь уточняемого земельного участка увеличилась в пределах минимального значения, установленного для вида разрешенного использования и составила 871 кв.м.;

2.21. Уточнить местоположение границы и площади земельного участка с кадастровым номером 59:16:0010325:30. Границы сформированы по фактическому землепользованию, а также частично закреплены на местности объектом искусственного происхождения (забором), с учетом объектов недвижимости, находящихся на земельном участке. Декларированная площадь по сведениям ЕГРН 704 кв.м. Площадь уточняемого земельного участка увеличилась в пределах минимального значения, установленного для вида разрешенного использования и составила 716 кв.м.;

2.22. Исправить реестровую ошибку в местоположении границ земельного участка с кадастровым номером 59:16:0010325:305 путем внесения уточненных координат в ЕГРН. Границы земельного участка, сведения о которых содержатся в ЕГРН не соответствуют фактическим границам земельного участка. Выявлен факт смещения границ земельного участка и несоответствие исторически сложившихся фактических границ земельного участка. Границы участка исправлены по ограждению между земельными участками. Площадь по ЕГРН составляет 13 кв. м. Площадь не изменилась и составляет 13 кв.м.

2.23. Исправить реестровую ошибку в местоположении границ земельного участка с кадастровым номером 59:16:0010325:31 путем внесения уточненных координат в ЕГРН. Границы земельного участка, сведения о которых содержатся в ЕГРН не соответствуют фактическим границам земельного участка. Выявлен факт смещения границ земельного участка и несоответствие исторически сложившихся фактических границ земельного участка. Границы участка исправлены по ограждению между земельными участками. Площадь по ЕГРН составляет 1199 кв. м. Исправленная площадь увеличилась в пределах минимального значения, установленного для вида разрешенного использования и составила 1219 кв.м.;

2.24. Уточнить местоположение границы и площади земельного участка с кадастровым номером 59:16:0010325:32. Границы сформированы по фактическому землепользованию, а также частично закреплены на местности объектом искусственного

происхождения (забором), с учетом объектов недвижимости, находящихся на земельном участке. Декларированная площадь по сведениям ЕГРН 601 кв.м. Площадь уточняемого земельного участка увеличилась в пределах минимального значения, установленного для вида разрешенного использования и составила 620 кв.м.;

2.25. Уточнить местоположение границы и площади земельного участка с кадастровым номером 59:16:0010325:33. Границы сформированы по фактическому землепользованию, а также частично закреплены на местности объектом искусственного происхождения (забором), с учетом объектов недвижимости, находящихся на земельном участке. Декларированная площадь по сведениям ЕГРН 600 кв.м. Площадь уточняемого земельного участка увеличилась в пределах минимального значения, установленного для вида разрешенного использования и составила 657 кв.м.;

2.26. Уточнить местоположение границы и площади земельного участка с кадастровым номером 59:16:0010325:35. Границы сформированы по фактическому землепользованию, а также частично закреплены на местности объектом искусственного происхождения (забором), с учетом объектов недвижимости, находящихся на земельном участке. Декларированная площадь по сведениям ЕГРН 2237 кв.м. Площадь уточняемого земельного участка уменьшилась не более чем на 10% и составила 2161 кв.м.;

2.27. Уточнить местоположение границы и площади земельного участка с кадастровым номером 59:16:0010325:36. Границы сформированы по фактическому землепользованию, а также частично закреплены на местности объектом искусственного происхождения (забором), с учетом объектов недвижимости, находящихся на земельном участке. Декларированная площадь по сведениям ЕГРН 596 кв.м. Площадь уточняемого земельного участка увеличилась в пределах минимального значения, установленного для вида разрешенного использования и составила 628 кв.м.;

2.28. Исправить реестровую ошибку в местоположении границ земельного участка с кадастровым номером 59:16:0010325:38 путем внесения уточненных координат в ЕГРН. Границы земельного участка, сведения о которых содержатся в ЕГРН не соответствуют фактическим границам земельного участка. Выявлен факт смещения границ земельного участка и несоответствие исторически сложившихся фактических границ земельного участка. Границы участка исправлены по ограждению между земельными участками. Площадь по ЕГРН составляет 1824 кв. м. Исправленная площадь не изменилась и составляет 1824 кв.м.

2.29. Исправить реестровую ошибку в местоположении границ земельного участка с кадастровым номером 59:16:0010325:39 путем внесения уточненных координат в ЕГРН. Границы земельного участка, сведения о которых содержатся в ЕГРН не соответствуют фактическим границам земельного участка. Выявлен факт смещения границ земельного участка и несоответствие исторически сложившихся фактических границ земельного участка. Границы участка исправлены по ограждению между земельными участками. Площадь по ЕГРН составляет 2008 кв. м. Исправленная площадь не изменилась и составляет 2008 кв.м.

2.30. Исправить реестровую ошибку в местоположении границ земельного участка с кадастровым номером 59:16:0010325:4 путем внесения уточненных координат в ЕГРН. Границы земельного участка, сведения о которых содержатся в ЕГРН не соответствуют фактическим границам земельного участка. Выявлен факт смещения границ земельного участка и несоответствие исторически сложившихся фактических границ земельного участка. Границы участка исправлены по ограждению между земельными участками. Площадь по ЕГРН составляет 634 кв. м. Исправленная площадь увеличилась в пределах минимального значения, установленного для вида разрешенного использования и составила 635 кв.м.;

2.31. . Исправить реестровую ошибку в местоположении границ земельного участка с кадастровым номером 59:16:0010325:40 путем внесения уточненных координат в ЕГРН. Границы земельного участка, сведения о которых содержатся в ЕГРН не соответствуют

фактическим границам земельного участка. Выявлен факт смещения границ земельного участка и несоответствие исторически сложившихся фактических границ земельного участка. Границы участка исправлены по ограждению между земельными участками. Площадь по ЕГРН составляет 1797 кв. м Исправленная площадь не изменилась и составляет 1797 кв.м.

2.32. Исправить реестровую ошибку в местоположении границ земельного участка с кадастровым номером 59:16:0010325:42 путем внесения уточненных координат в ЕГРН. Границы земельного участка, сведения о которых содержатся в ЕГРН не соответствуют фактическим границам земельного участка. Выявлен факт смещения границ земельного участка и несоответствие исторически сложившихся фактических границ земельного участка. Границы участка исправлены по ограждению между земельными участками. Площадь по ЕГРН составляет 1247 кв. м. Исправленная площадь уменьшилась не более чем на 10% и составила 1220 кв.м.;

2.33. Исправить реестровую ошибку в местоположении границ земельного участка с кадастровым номером 59:16:0010325:5 путем внесения уточненных координат в ЕГРН. Границы земельного участка, сведения о которых содержатся в ЕГРН не соответствуют фактическим границам земельного участка. Выявлен факт смещения границ земельного участка и несоответствие исторически сложившихся фактических границ земельного участка. Границы участка исправлены по ограждению между земельными участками. Площадь по ЕГРН составляет 997 кв. м. Исправленная площадь увеличилась в пределах минимального значения, установленного для вида разрешенного использования и составила 1014 кв.м.;

2.34. Исправить реестровую ошибку в местоположении границ земельного участка с кадастровым номером 59:16:0010325:50 путем внесения уточненных координат в ЕГРН. Границы земельного участка, сведения о которых содержатся в ЕГРН не соответствуют фактическим границам земельного участка. Выявлен факт смещения границ земельного участка и несоответствие исторически сложившихся фактических границ земельного участка. Границы участка исправлены по ограждению между земельными участками. Декларированная площадь по сведениям ЕГРН 759 кв.м. Площадь уточняемого земельного участка уменьшилась не более чем на 10% и составила 751 кв.м.;

2.35. Уточнить местоположение границы и площади земельного участка с кадастровым номером 59:16:0010325:51. Границы сформированы по фактическому землепользованию, а также частично закреплены на местности объектом искусственного происхождения (забором), с учетом объектов недвижимости, находящихся на земельном участке. Декларированная площадь по сведениям ЕГРН 617 кв.м. Площадь уточняемого земельного участка уменьшилась не более чем на 10% и составила 573 кв.м.;

2.36. Исправить реестровую ошибку в местоположении границ земельного участка с кадастровым номером 59:16:0010325:53 путем внесения уточненных координат в ЕГРН. Границы земельного участка, сведения о которых содержатся в ЕГРН не соответствуют фактическим границам земельного участка. Выявлен факт смещения границ земельного участка и несоответствие исторически сложившихся фактических границ земельного участка. Границы участка исправлены по ограждению между земельными участками. Площадь по ЕГРН составляет 744 кв. м. Исправленная площадь увеличилась в пределах минимального значения, установленного для вида разрешенного использования и составила 756 кв.м.;

2.37. Уточнить местоположение границы и площади земельного участка с кадастровым номером 59:16:0010325:54. Границы сформированы по фактическому землепользованию, а также частично закреплены на местности объектом искусственного происхождения (забором), с учетом объектов недвижимости, находящихся на земельном участке. Декларированная площадь по сведениям ЕГРН 860 кв.м. Площадь уточняемого земельного участка увеличилась в пределах минимального значения, установленного для вида разрешенного использования и составила 1054 кв.м.;



2.38. Уточнить местоположение границы и площади земельного участка с кадастровым номером 59:16:0010325:55. Границы сформированы по фактическому землепользованию, а также частично закреплены на местности объектом искусственного происхождения (забором), с учетом объектов недвижимости, находящихся на земельном участке. Декларированная площадь по сведениям ЕГРН 972 кв.м. Площадь уточняемого земельного участка увеличилась в пределах минимального значения, установленного для вида разрешенного использования и составила 1032 кв.м.;

2.39. Уточнить местоположение границы и площади земельного участка с кадастровым номером 59:16:0010325:58. Границы сформированы по фактическому землепользованию, а также частично закреплены на местности объектом искусственного происхождения (забором), с учетом объектов недвижимости, находящихся на земельном участке. Декларированная площадь по сведениям ЕГРН 1836 кв.м. Площадь уточняемого земельного участка уменьшилась не более чем на 10% и составила 1741 кв.м.;

2.40. Уточнить местоположение границы и площади земельного участка с кадастровым номером 59:16:0010325:59. Границы сформированы по фактическому землепользованию, а также частично закреплены на местности объектом искусственного происхождения (забором), с учетом объектов недвижимости, находящихся на земельном участке. Площадь и местоположения границ по сведениям ЕГРН внесены с точностью ниже нормативной, площадь составляет 913 кв.м. Площадь уточняемого земельного участка увеличилась в пределах минимального значения, установленного для вида разрешенного использования и составила 929 кв.м.;

2.41. Уточнить местоположение границы и площади земельного участка с кадастровым номером 59:16:0010325:6. Границы сформированы по фактическому землепользованию, а также частично закреплены на местности объектом искусственного происхождения (забором), с учетом объектов недвижимости, находящихся на земельном участке. Декларированная площадь по сведениям ЕГРН 560 кв.м. Площадь уточняемого земельного участка увеличилась в пределах минимального значения, установленного для вида разрешенного использования и составила 636 кв.м.;

2.42. Исправить реестровую ошибку в местоположении границ земельного участка с кадастровым номером 59:16:0010325:61 путем внесения уточненных координат в ЕГРН. Границы земельного участка, сведения о которых содержатся в ЕГРН не соответствуют фактическим границам земельного участка. Выявлен факт смещения границ земельного участка и несоответствие исторически сложившихся фактических границ земельного участка. Границы участка исправлены по ограждению между земельными участками. Площадь по ЕГРН составляет 1321 кв. м. Исправленная площадь увеличилась в пределах минимального значения, установленного для вида разрешенного использования и составила 1347 кв.м.;

2.43. Исправить реестровую ошибку в местоположении границ земельного участка с кадастровым номером 59:16:0010325:62 путем внесения уточненных координат в ЕГРН. Границы земельного участка, сведения о которых содержатся в ЕГРН не соответствуют фактическим границам земельного участка. Выявлен факт смещения границ земельного участка и несоответствие исторически сложившихся фактических границ земельного участка. Границы участка исправлены по ограждению между земельными участками. Площадь по ЕГРН составляет 840 кв. м. Исправленная площадь увеличилась в пределах минимального значения, установленного для вида разрешенного использования и составила 849 кв.м.;

2.44. Уточнить местоположение границы и площади земельного участка с кадастровым номером 59:16:0010325:63. Границы сформированы по фактическому землепользованию, а также частично закреплены на местности объектом искусственного происхождения (забором), с учетом объектов недвижимости, находящихся на земельном участке. Декларированная площадь по сведениям ЕГРН 993 кв.м. Площадь уточняемого земельного участка уменьшилась не более чем на 10% и составила 902 кв.м.;

2.45. Уточнить местоположение границы и площади земельного участка с кадастровым номером 59:16:0010325:64. Границы сформированы по фактическому землепользованию, а также частично закреплены на местности объектом искусственного происхождения (забором), с учетом объектов недвижимости, находящихся на земельном участке. Декларированная площадь по сведениям ЕГРН 905 кв.м. Площадь уточняемого земельного участка увеличилась в пределах минимального значения, установленного для вида разрешенного использования и составила 917 кв.м.;

2.46. Уточнить местоположение границы и площади земельного участка с кадастровым номером 59:16:0010325:65. Границы сформированы по фактическому землепользованию, а также частично закреплены на местности объектом искусственного происхождения (забором), с учетом объектов недвижимости, находящихся на земельном участке. Декларированная площадь по сведениям ЕГРН 1084 кв.м. Площадь уточняемого земельного участка увеличилась в пределах минимального значения, установленного для вида разрешенного использования и составила 1248 кв.м.;

2.47. Уточнить местоположение границы и площади земельного участка с кадастровым номером 59:16:0010325:66. Границы сформированы по фактическому землепользованию, а также частично закреплены на местности объектом искусственного происхождения (забором), с учетом объектов недвижимости, находящихся на земельном участке. Декларированная площадь по сведениям ЕГРН 1357 кв.м. Площадь уточняемого земельного участка увеличилась в пределах минимального значения, установленного для вида разрешенного использования и составила 1428 кв.м.;

2.48. Уточнить местоположение границы и площади земельного участка с кадастровым номером 59:16:0010325:67. Границы сформированы по фактическому землепользованию, а также частично закреплены на местности объектом искусственного происхождения (забором), с учетом объектов недвижимости, находящихся на земельном участке. Декларированная площадь по сведениям ЕГРН 2316 кв.м. Площадь уточняемого земельного участка увеличилась в пределах минимального значения, установленного для вида разрешенного использования и составила 2374 кв.м.;

2.49. Исправить реестровую ошибку в местоположении границ земельного участка с кадастровым номером 59:16:0010325:68 путем внесения уточненных координат в ЕГРН. Границы земельного участка, сведения о которых содержатся в ЕГРН не соответствуют фактическим границам земельного участка. Выявлен факт смещения границ земельного участка и несоответствие исторически сложившихся фактических границ земельного участка. Границы участка исправлены по ограждению между земельными участками. Площадь по ЕГРН составляет 2395 кв. м. Исправленная площадь увеличилась в пределах минимального значения, установленного для вида разрешенного использования и составила 2559 кв.м.;

2.50. Исправить реестровую ошибку в местоположении границ земельного участка с кадастровым номером 59:16:0010325:69 путем внесения уточненных координат в ЕГРН. Границы земельного участка, сведения о которых содержатся в ЕГРН не соответствуют фактическим границам земельного участка. Выявлен факт смещения границ земельного участка и несоответствие исторически сложившихся фактических границ земельного участка. Границы участка исправлены по ограждению между земельными участками. Площадь по ЕГРН составляет 5033 кв. м. Исправленная площадь уменьшилась не более чем на 10% и составила 4996 кв. м.

2.51. Исправить реестровую ошибку в местоположении границ земельного участка с кадастровым номером 59:16:0010325:70 путем внесения уточненных координат в ЕГРН. Границы земельного участка, сведения о которых содержатся в ЕГРН не соответствуют фактическим границам земельного участка. Выявлен факт смещения границ земельного участка и несоответствие исторически сложившихся фактических границ земельного участка. Границы участка исправлены по ограждению между земельными участками. Площадь по ЕГРН составляет 4395 кв. м. Исправленная площадь увеличилась в пределах

минимального значения, установленного для вида разрешенного использования и составила 4507 кв.м.;

2.52. Уточнить местоположение границы и площади земельного участка с кадастровым номером 59:16:0010325:78. Границы сформированы по фактическому землепользованию, а также частично закреплены на местности объектом искусственного происхождения (забором), с учетом объектов недвижимости, находящихся на земельном участке. Декларированная площадь по сведениям ЕГРН 954 кв.м. Площадь уточняемого земельного участка уменьшилась не более чем на 10% и составила 950 кв. м.

2.53. Исправить реестровую ошибку в местоположении границ земельного участка с кадастровым номером 59:16:0010325:79 путем внесения уточненных координат в ЕГРН. Границы земельного участка, сведения о которых содержатся в ЕГРН не соответствуют фактическим границам земельного участка. Выявлен факт смещения границ земельного участка и несоответствие исторически сложившихся фактических границ земельного участка. Границы участка исправлены по ограждению между земельными участками. Площадь по ЕГРН составляет 1031 кв. м. Исправленная площадь увеличилась в пределах минимального значения, установленного для вида разрешенного использования и составила 1060 кв.м.;

2.54. Уточнить местоположение границы и площади земельного участка с кадастровым номером 59:16:0010325:8. Границы сформированы по фактическому землепользованию, а также частично закреплены на местности объектом искусственного происхождения (забором), с учетом объектов недвижимости, находящихся на земельном участке. Площадь и местоположения границ по сведениям ЕГРН внесены с точностью ниже нормативной, площадь составляет ЕГРН 1222 кв.м. Площадь уточняемого земельного участка уменьшилась не более чем на 10% и составила 1220 кв. м.

2.55. Уточнить местоположение границы и площади земельного участка с кадастровым номером 59:16:0010325:82. Границы сформированы по фактическому землепользованию, а также частично закреплены на местности объектом искусственного происхождения (забором), с учетом объектов недвижимости, находящихся на земельном участке. Декларированная площадь по сведениям ЕГРН 501 кв.м. Площадь уточняемого земельного участка увеличилась в пределах минимального значения, установленного для вида разрешенного использования и составила 542 кв.м.;

2.56. Уточнить местоположение границы и площади земельного участка с кадастровым номером 59:16:0010325:87. Границы сформированы по фактическому землепользованию, а также частично закреплены на местности объектом искусственного происхождения (забором), с учетом объектов недвижимости, находящихся на земельном участке. Декларированная площадь по сведениям ЕГРН 30 кв.м. Площадь уточняемого земельного участка увеличилась в пределах минимального значения, установленного для вида разрешенного использования и составила 32 кв.м.;

2.57. Уточнить местоположение границы и площади земельного участка с кадастровым номером 59:16:0010325:89. Границы сформированы по фактическому землепользованию, а также частично закреплены на местности объектом искусственного происхождения (забором), с учетом объектов недвижимости, находящихся на земельном участке. Декларированная площадь по сведениям ЕГРН 607 кв.м. Площадь уточняемого земельного участка увеличилась в пределах минимального значения, установленного для вида разрешенного использования и составила 648 кв.м.;

2.58. Исправить реестровую ошибку в местоположении границ земельного участка с кадастровым номером 59:16:0010325:92 путем внесения уточненных координат в ЕГРН. Границы земельного участка, сведения о которых содержатся в ЕГРН не соответствуют фактическим границам земельного участка. Выявлен факт смещения границ земельного участка и несоответствие исторически сложившихся фактических границ земельного участка. Границы участка исправлены по ограждению между земельными участками. Площадь по ЕГРН составляет 1099 кв. м. Исправленная площадь увеличилась в пределах

минимального значения, установленного для вида разрешенного использования и составила 1119 кв.м.;

2.59. Уточнить местоположение границы и площади земельного участка с кадастровым номером 59:16:0010325:95. Границы сформированы по фактическому землепользованию, а также частично закреплены на местности объектом искусственного происхождения (забором), с учетом объектов недвижимости, находящихся на земельном участке. Площадь и местоположения границ по сведениям ЕГРН внесены с точностью ниже нормативной, площадь составляет ЕГРН 822 кв.м. Площадь уточняемого земельного участка не изменилась и составляет 822 кв.м.;

2.60. Уточнить местоположение границы и площади земельного участка с кадастровым номером 59:16:0010325:48. Границы сформированы по фактическому землепользованию, а также частично закреплены на местности объектом искусственного происхождения (забором), с учетом объектов недвижимости, находящихся на земельном участке. Декларированная площадь по сведениям ЕГРН 628 кв.м. Площадь уточняемого земельного участка уменьшилась не более чем на 10% и составила 592 кв.м.;

2.61. Уточнить местоположение границы и площади земельного участка с кадастровым номером 59:16:0010325:85. Границы сформированы по фактическому землепользованию, а также частично закреплены на местности объектом искусственного происхождения (забором), с учетом объектов недвижимости, находящихся на земельном участке. Декларированная площадь по сведениям ЕГРН 10 кв.м. Площадь уточняемого земельного участка не изменилась и составляет 10 кв.м.;

2.62. Уточнить местоположение границы и площади земельного участка с кадастровым номером 59:16:0010325:97. Границы сформированы по фактическому землепользованию, а также частично закреплены на местности объектом искусственного происхождения (забором), с учетом объектов недвижимости, находящихся на земельном участке. Декларированная площадь по сведениям ЕГРН 1080 кв.м. Площадь уточняемого земельного участка уменьшилась не более чем на 10% и составила 1066 кв.м.;

2.63. Уточнить местоположение границы и площади земельного участка с кадастровым номером 59:16:0010325:99. Границы сформированы по фактическому землепользованию, а также частично закреплены на местности объектом искусственного происхождения (забором), с учетом объектов недвижимости, находящихся на земельном участке. Декларированная площадь по сведениям ЕГРН 2397 кв.м. Площадь уточняемого земельного участка уменьшилась не более чем на 10% и составила 2422 кв.м.;

2.64. Уточнить местоположение границы и площади земельного участка с кадастровым номером 59:16:0010325:11. Границы сформированы по фактическому землепользованию, а также частично закреплены на местности объектом искусственного происхождения (забором), с учетом объектов недвижимости, находящихся на земельном участке. Площадь и местоположения границ по сведениям ЕГРН внесены с точностью ниже нормативной, площадь составляет ЕГРН 904 кв.м. Площадь уточняемого земельного участка увеличилась в пределах минимального значения, установленного для вида разрешенного использования и составила 1103 кв.м.;

2.65. Уточнить местоположение границы и площади земельного участка с кадастровым номером 59:16:0010325:49. Границы сформированы по фактическому землепользованию, а также частично закреплены на местности объектом искусственного происхождения (забором), с учетом объектов недвижимости, находящихся на земельном участке. Площадь и местоположения границ по сведениям ЕГРН внесены с точностью ниже нормативной, площадь составляет ЕГРН 717 кв.м. Площадь уточняемого земельного участка увеличилась в пределах минимального значения, установленного для вида разрешенного использования и составила 917 кв.м.;

2.66. Уточнить местоположение границы и площади земельного участка с кадастровым номером 59:16:0010325:56. Границы сформированы по фактическому землепользованию, а также частично закреплены на местности объектом искусственного

происхождения (забором), с учетом объектов недвижимости, находящихся на земельном участке. Площадь и местоположения границ по сведениям ЕГРН внесены с точностью ниже нормативной, площадь составляет ЕГРН 1772 кв.м. Площадь уточняемого земельного участка увеличилась в пределах минимального значения, установленного для вида разрешенного использования и составила 1872 кв.м.;

2.67. Уточнить местоположение границы и площади земельного участка с кадастровым номером 59:16:0010325:60. Границы сформированы по фактическому землепользованию, а также частично закреплены на местности объектом искусственного происхождения (забором), с учетом объектов недвижимости, находящихся на земельном участке. Площадь и местоположения границ по сведениям ЕГРН внесены с точностью ниже нормативной, площадь составляет ЕГРН 1820 кв.м. Площадь уточняемого земельного участка увеличилась в пределах минимального значения, установленного для вида разрешенного использования и составила 2000 кв.м.;

2.68. Уточнить местоположение границы и площади земельного участка с кадастровым номером 59:16:0010325:7. Границы сформированы по фактическому землепользованию, а также частично закреплены на местности объектом искусственного происхождения (забором), с учетом объектов недвижимости, находящихся на земельном участке. Площадь и местоположения границ по сведениям ЕГРН внесены с точностью ниже нормативной, площадь составляет ЕГРН 637 кв.м. Площадь уточняемого земельного участка увеличилась в пределах минимального значения, установленного для вида разрешенного использования и составила 837 кв.м.;

2.69. Исправить реестровую ошибку в местоположении границ земельного участка с кадастровым номером 59:16:0010325:106 путем внесения уточненных координат в ЕГРН. Границы земельного участка, сведения о которых содержатся в ЕГРН не соответствуют фактическим границам земельного участка. Выявлен факт смещения границ земельного участка и несоответствие исторически сложившихся фактических границ земельного участка. Границы участка исправлены по ограждению между земельными участками. Площадь по ЕГРН составляет 251 кв. м. Исправленная площадь увеличилась в пределах минимального значения, установленного для вида разрешенного использования и составила 268 кв.м.;

2.70. Исправить реестровую ошибку в местоположении границ земельного участка с кадастровым номером 59:16:0010325:27 путем внесения уточненных координат в ЕГРН. Границы земельного участка, сведения о которых содержатся в ЕГРН не соответствуют фактическим границам земельного участка. Выявлен факт смещения границ земельного участка и несоответствие исторически сложившихся фактических границ земельного участка. Границы участка исправлены по ограждению между земельными участками. Площадь по ЕГРН составляет 628 кв. м. Исправленная площадь увеличилась в пределах минимального значения, установленного для вида разрешенного использования и составила 642 кв.м.;

2.71. Исправить реестровую ошибку в местоположении границ земельного участка с кадастровым номером 59:16:0010325:312 путем внесения уточненных координат в ЕГРН. Границы земельного участка, сведения о которых содержатся в ЕГРН не соответствуют фактическим границам земельного участка. Выявлен факт смещения границ земельного участка и несоответствие исторически сложившихся фактических границ земельного участка. Границы участка исправлены по ограждению между земельными участками. Площадь по ЕГРН составляет 847 кв. м. Исправленная площадь увеличилась в пределах минимального значения, установленного для вида разрешенного использования и составила 927 кв.м.;

2.72. Исправить реестровую ошибку в местоположении границ земельного участка с кадастровым номером 59:16:0010325:71 путем внесения уточненных координат в ЕГРН. Границы земельного участка, сведения о которых содержатся в ЕГРН не соответствуют фактическим границам земельного участка. Выявлен факт смещения границ земельного участка.

участка и несоответствие исторически сложившихся фактических границ земельного участка. Границы участка исправлены по ограждению между земельными участками. Площадь по ЕГРН составляет 832 кв. м. Исправленная площадь увеличилась в пределах минимального значения, установленного для вида разрешенного использования и составила 932 кв.м.;

2.73. Исправить реестровую ошибку в местоположении границ земельного участка с кадастровым номером 59:16:0010325:91 путем внесения уточненных координат в ЕГРН. Границы земельного участка, сведения о которых содержатся в ЕГРН не соответствуют фактическим границам земельного участка. Выявлен факт смещения границ земельного участка и несоответствие исторически сложившихся фактических границ земельного участка. Границы участка исправлены по ограждению между земельными участками. Площадь по ЕГРН составляет 503 кв. м. Исправленная площадь увеличилась в пределах минимального значения, установленного для вида разрешенного использования и составила 553 кв.м.;

2.74. Исправить реестровую ошибку в местоположении границ земельного участка с кадастровым номером 59:16:0010325:57 путем внесения уточненных координат в ЕГРН. Границы земельного участка, сведения о которых содержатся в ЕГРН соответствуют фактическим границам земельного участка. В ходе кадастровых работ была вставлена точка в границу земельного участка в связи с исправлением реестровой ошибки по земельному участку с кадастровым номером 59:16:0010325:91. Площадь не изменилась и по ЕГРН составляет 1184 кв. м.

3) Образовать 23 земельных участков, способом образования из земель, собственность на которые не разграничена:

- 59:16:0010325:3У1, 59:16:0010325:3У2, 59:16:0010325:3У3, 59:16:0010325:3У4, 59:16:0010325:3У5, 59:16:0010325:3У6, 59:16:0010325:3У7, 59:16:0010325:3У8, 59:16:0010325:3У9 с видом разрешенного использования «Для индивидуального жилищного строительства (код 2.1)»;

- 59:16:0010325:3У10, 59:16:0010325:3У11, 59:16:0010325:3У12, 59:16:0010325:3У13, 59:16:0010325:3У14, 59:16:0010325:3У15, 59:16:0010325:3У16 с видом разрешенного использования «Улично-дорожная сеть (код 12.0.1)».

- 59:16:0010325:3У17 с видом разрешенного использования «Ведение огородничества (13.1)»

- 59:16:0010325:3У18, 59:16:0010325:3У19, 59:16:0010325:3У20, 59:16:0010325:3У21, 59:16:0010325:3У22, 59:16:0010325:3У23 с видом разрешенного использования «Земельные участки (территории) общего пользования (код 12.0)»

3.1. 59:16:0010325:3У1 - образовать земельный участок площадью 705 кв.м с видом разрешенного использования «Для индивидуального жилищного строительства (код 2.1)»;

3.2. 59:16:0010325:3У2 - образовать земельный участок площадью 793 кв.м с видом разрешенного использования «Для индивидуального жилищного строительства (код 2.1)»;

3.3. 59:16:0010325:3У3 - образовать земельный участок площадью 799 кв.м с видом разрешенного использования «Для индивидуального жилищного строительства (код 2.1)»;

3.4. 59:16:0010325:3У4 - образовать земельный участок площадью 953 кв.м с видом разрешенного использования «Для индивидуального жилищного строительства (код 2.1)»;

3.5. 59:16:0010325:3У5 - образовать земельный участок площадью 1002 кв.м с видом разрешенного использования «Для индивидуального жилищного строительства (код 2.1)»;

3.6. 59:16:0010325:3У6 - образовать земельный участок площадью 1010 кв.м с видом разрешенного использования «Для индивидуального жилищного строительства (код 2.1)»;

3.7. 59:16:0010325:3У7 - образовать земельный участок площадью 1111 кв.м с видом разрешенного использования «Для индивидуального жилищного строительства (код 2.1)»;

3.8. 59:16:0010325:3У8 - образовать земельный участок площадью 749 кв.м с видом разрешенного использования «Для индивидуального жилищного строительства (код 2.1)»;

3.9. 59:16:0010325:3У9 - образовать земельный участок площадью 1470 кв.м с видом разрешенного использования «Для индивидуального жилищного строительства (код 2.1)»;

3.10. 59:16:0010325:3У10 - образовать земельный участок площадью 5403 кв.м с видом разрешенного использования «Улично-дорожная сеть (код 12.0.1)».

3.11. 59:16:0010325:3У11 - образовать земельный участок площадью 5876 кв.м с видом разрешенного использования «Улично-дорожная сеть (код 12.0.1)».

3.12. 59:16:0010325:3У12 - образовать земельный участок площадью 3113 кв.м с видом разрешенного использования «Улично-дорожная сеть (код 12.0.1)».

3.13. 59:16:0010325:3У13 - образовать земельный участок площадью 4054 кв.м с видом разрешенного использования «Улично-дорожная сеть (код 12.0.1)».

3.14. 59:16:0010325:3У14 - образовать земельный участок площадью 7241 кв.м с видом разрешенного использования «Улично-дорожная сеть (код 12.0.1)».

3.15. 59:16:0010325:3У15 - образовать земельный участок площадью 7667 кв.м с видом разрешенного использования «Улично-дорожная сеть (код 12.0.1)».

3.16. 59:16:0010325:3У16 - образовать земельный участок площадью 9747 кв.м с видом разрешенного использования «Улично-дорожная сеть (код 12.0.1)».

3.17. 59:16:0010325:3У17 - образовать земельный участок площадью 347 кв.м с видом разрешенного использования с видом разрешенного использования «Ведение огородничества (13.1)»

3.18. 59:16:0010325:3У18 - образовать земельный участок площадью 577 кв.м с видом разрешенного использования с видом разрешенного использования «Земельные участки (территории) общего пользования (код 12.0)»

3.19. 59:16:0010325:3У19 - образовать земельный участок площадью 719 кв.м с видом разрешенного использования с видом разрешенного использования «Земельные участки (территории) общего пользования (код 12.0)»

3.20. 59:16:0010325:3У20 - образовать земельный участок площадью 13257 кв.м с видом разрешенного использования с видом разрешенного использования «Земельные участки (территории) общего пользования (код 12.0)»

3.21. 59:16:0010325:3У21 - образовать земельный участок площадью 5158 кв.м с видом разрешенного использования с видом разрешенного использования «Земельные участки (территории) общего пользования (код 12.0)»

3.22. 59:16:0010325:3У22 - образовать земельный участок площадью 450 кв.м с видом разрешенного использования с видом разрешенного использования «Земельные участки (территории) общего пользования (код 12.0)»

3.23. 59:16:0010325:3У23 - образовать земельный участок площадью 512 кв.м с видом разрешенного использования с видом разрешенного использования «Земельные участки (территории) общего пользования (код 12.0)»

4) Образовать 10 земельных участков, способом образования путем перераспределения земельного участка и земель, находящихся в государственной или муниципальной собственности: 59:16:0010325:11:3У24, 59:16:0010325:7:3У25, 59:16:0010325:60:3У26, 59:16:0010325:56:3У27, 59:16:0010325:91:3У28,

59:16:0010325:71:3У29,  
59:16:0010325:38:3У32.

59:16:0010325:106:3У30,

59:16:0010325:95:3У31,

4.1. Образование земельного участка путем перераспределения земельного участка 59:16:0010325:11 и земель, находящихся в государственной или муниципальной собственности (59:16:0010325:11:3У24). Площадь перераспределяемого участка составляет 52 кв.м. Площадь земельного участка с учетом перераспределения составляет 1155 кв.м. Образуемый земельный участок в ходе перераспределения не превышает предельный максимальный размер, для разрешенного использования (2000 кв.м.) - Для индивидуального жилищного строительства, в соответствии Правилами землепользования и застройки Верещагинского городского округа Пермского края;

4.2. Образование земельного участка путем перераспределения земельного участка 59:16:0010325:7 и земель, находящихся в государственной или муниципальной собственности (59:16:0010325:7:3У25). Площадь перераспределяемого участка составляет 20 кв.м. Площадь земельного участка с учетом перераспределения составляет 857 кв.м. Образуемый земельный участок в ходе перераспределения не превышает предельный максимальный размер, для разрешенного использования (2000 кв.м.) - Для индивидуального жилищного строительства, в соответствии Правилами землепользования и застройки Верещагинского городского округа Пермского края;

4.3. Образование земельного участка путем перераспределения земельного участка 59:16:0010325:60 и земель, находящихся в государственной или муниципальной собственности (59:16:0010325:60:3У26). Площадь перераспределяемого участка составляет 229 кв.м. Площадь земельного участка с учетом перераспределения составляет 2229 кв.м. Предельные минимальный и максимальный размеры для ВРИ «Жилищный фонд (одноэтажные дома)» - не установлены, в соответствии Правилами землепользования и застройки Верещагинского городского округа Пермского края;

4.4. Образование земельного участка путем перераспределения земельного участка 59:16:0010325:56 и земель, находящихся в государственной или муниципальной собственности (59:16:0010325:56:3У27). Площадь перераспределяемого участка составляет 378 кв.м. Площадь земельного участка с учетом перераспределения составляет 2250 кв.м. Образуемый земельный участок в ходе перераспределения не превышает предельный максимальный размер, для разрешенного использования (5000 кв.м.) - Блокированные дома 1-3 этажа с придомовыми участками, в соответствии Правилами землепользования и застройки Верещагинского городского округа Пермского края;

4.5. Образование земельного участка путем перераспределения земельного участка 59:16:0010325:91 и земель, находящихся в государственной или муниципальной собственности (59:16:0010325:91:3У28). Площадь перераспределяемого участка составляет 941 кв.м. Площадь земельного участка с учетом перераспределения составляет 1844 кв.м. Образуемый земельный участок в ходе перераспределения не превышает предельный максимальный размер, для разрешенного использования (5000 кв.м.) - Для размещения арочного склада, в соответствии Правилами землепользования и застройки Верещагинского городского округа Пермского края;

4.6. Образование земельного участка путем перераспределения земельного участка 59:16:0010325:71 и земель, находящихся в государственной или муниципальной собственности (59:16:0010325:71:3У29). Площадь перераспределяемого участка составляет 2776 кв.м. Площадь земельного участка с учетом перераспределения составляет 3708 кв.м. Образуемый земельный участок в ходе перераспределения не превышает предельный максимальный размер, для разрешенного использования (1 га) - для гаражного строительства, в соответствии Правилами землепользования и застройки Верещагинского городского округа Пермского края;

4.7. Образование земельного участка путем перераспределения земельного участка 59:16:0010325:106 и земель, находящихся в государственной или муниципальной собственности (59:16:0010325:106:3У30). Площадь перераспределяемого участка



составляет 420 кв.м. Площадь земельного участка с учетом перераспределения составляет 688 кв.м. Образующий земельный участок в ходе перераспределения не превышает предельный максимальный размер, для разрешенного использования (5000 кв.м) - Под административное здание с гаражом, в соответствии Правилами землепользования и застройки Верещагинского городского округа Пермского края;

4.8. Образование земельного участка путем перераспределения земельного участка 59:16:0010325:95 и земель, находящихся в государственной или муниципальной собственности (59:16:0010325:95:3У31). Площадь перераспределяемого участка составляет 104 кв.м. Площадь земельного участка с учетом перераспределения составляет 926 кв.м. Образующий земельный участок в ходе перераспределения не превышает предельный максимальный размер, для разрешенного использования (2000 кв.м.) - Для индивидуального жилищного строительства, в соответствии Правилами землепользования и застройки Верещагинского городского округа Пермского края;

4.9. Образование земельного участка путем перераспределения земельного участка 59:16:0010325:38 и земель, находящихся в государственной или муниципальной собственности (59:16:0010325:38:3У32). Площадь перераспределяемого участка составляет 133 кв.м. Площадь земельного участка с учетом перераспределения составляет 1957 кв.м. Предельные минимальный и максимальный размеры для ВРИ «для несельскохозяйственных нужд» - не установлены, в соответствии Правилами землепользования и застройки Верещагинского городского округа Пермского края;

4.10. Образование земельного участка путем перераспределения земельного участка 59:16:0010325:39 и земель, находящихся в государственной или муниципальной собственности (59:16:0010325:39:3У33). Площадь перераспределяемого участка составляет 126 кв.м. Площадь земельного участка с учетом перераспределения составляет 2134 кв.м. Предельные минимальный и максимальный размеры для ВРИ «Жилищный фонд (одноэтажные дома)» - не установлены, в соответствии Правилами землепользования и застройки Верещагинского городского округа Пермского края.

Перераспределение возможно после уточнения местоположения границ и площади земельного участка.

5) Образовать 1 земельный участок путем объединения земельных участков с кадастровыми номерами 59:16:0010325:9 и 59:16:0010325:446 (59:16:0010325:3У34). Площадь образуемого земельного участка - 882 кв.м. Образующий земельный участок в ходе объединения не превышает предельный максимальный размер, для разрешенного использования - «Для индивидуального жилищного строительства (код 2.1)» (2000 кв.м).

б) Кадастровые работы не проводились в отношении земельных участков с уточненной площадью: 59:16:0010325:20, 59:16:0010325:317, 59:16:0010325:34, 59:16:0010325:37, 59:16:0010325:41, 59:16:0010325:43, 59:16:0010325:45, 59:16:0010325:46, 59:16:0010325:47, 59:16:0010325:9, 59:16:0010325:93, 59:16:0010325:446.

б) Доступ к образуемым земельным участкам обеспечивается посредством земель общего пользования и земель улично-дорожной сети.

Красные линии установлены с учетом существующей застройки, сформированных земельных участков в соответствии с инструкцией о порядке проектирования и установления красных линий в городах и других поселениях Российской Федерации (РДС 30-201-98), а также в соответствии с требованиями СП 42.13330.2016 «СНиП 2.07.01-89\* Градостроительство. Планировка и застройка городских и сельских поселений».

В связи с тем, что в границах кадастрового квартала 59:16:0010325 территория занята малоэтажной многоквартирной жилой застройкой, индивидуальными жилыми домами, со сложившемся порядком землепользования, линии отступа от красных линий, совпадают с красными линиями, в целях определения мест допустимого размещения зданий, строений, сооружений.

Данные по образуемым, уточняемым и изменяемым земельным участкам, а также по земельным участкам, в отношении которых кадастровые работы не проводились

приведены в таблице 2 «Экспликация земельных участков фактического землепользования 59:16:0010325», таблице 3 «Экспликация формируемых земельных участков кадастрового квартала 59:16:0010325», графическая часть отображена на чертежах межевания территории.

**Ведомость координат поворотных точек границ красных линий**

Таблица 1

№	X	Y
1	524979,86	1314166,39
н1У	524971,07	1314183,11
н2У	524966,14	1314191,88
н3У	524964	1314194,76
2	524960,47	1314201,26
97	524957,38	1314207,8
н239У	524956,53	1314207,36
н238У	524948,92	1314222,87
100	524950,27	1314223,37
101	524934,54	1314254,92
96	524922,25	1314248,85
89	524906,48	1314240,49
90	524906,28	1314240,92
91	524892,67	1314233,85
92	524895,33	1314228,34
н63У	524880,38	1314221,01
н64У	524880,73	1314220,12
80	524876,01	1314217,46
82	524868,97	1314214,5
83	524861,68	1314210,63
н58У	524855,01	1314207,31
н59У	524844,8	1314201,83
н60У	524843,1	1314205,51
н56У	524834,3	1314201,2
77	524810,51	1314188,9
н47У	524790,09	1314177,22
н46У	524773,27	1314167,17
66	524755,2	1314157,66
63	524736,52	1314146,82
58	524716,09	1314134,71
59	524710,85	1314131,37
60	524676,35	1314109,98
61	524672,43	1314107,57
н42У	524676,55	1314096,63
н38У	524681,18	1314083,45
53	524686,21	1314069,31
47	524691,5	1314056,13
н203У	524696,51	1314041,58
н202У	524700,68	1314030,39
н592У	524736,49	1314046,95
н593У	524736,5	1314047,46

46	524756,31	1314057,36
31	524784,21	1314071,04
н27У	524802,69	1314080,3
н18У	524819,86	1314087,77
30	524834,78	1314094,73
23	524854,39	1314104,5
н159У	524873,41	1314114,32
294	524880,04	1314117,73
н583У	524881,48	1314118,47
н591У	524883,64	1314119,72
22	524899,89	1314128,13
18	524918,54	1314138,3
14	524934,13	1314145,56
н6У	524949,74	1314153,62
10	524950,54	1314152,1
8	524965,32	1314159,32
н4У	524973,63	1314163,39
<b>№</b>	<b>X</b>	<b>Y</b>
н84У	524924,19	1314268,29
н85У	524913,15	1314289,55
н237У	524911,51	1314292,88
н236У	524908,16	1314291,4
155	524892,12	1314325,29
157	524894,03	1314326,19
158	524879,71	1314353,72
159	524859,09	1314343,11
н81У	524859,39	1314342,54
152	524840,76	1314332,96
153	524821,87	1314323
150	524836,41	1314296,2
144	524856,38	1314259,93
145	524852,73	1314257,98
139	524862,55	1314239,03
140	524870,1	1314242,78
141	524892,57	1314254,99
н86У	524892,83	1314254,49
н82У	524909,67	1314263,38
н83У	524910,92	1314261,18
<b>№</b>	<b>X</b>	<b>Y</b>
н162У	524859,2	1314237,75
н154У	524849,91	1314256,27
н155У	524816,55	1314318,43
н156У	524787,69	1314304,75
н174У	524786,44	1314307,38
133	524758,04	1314293,96
134	524737,47	1314283,71

Н594У	524726,65	1314278,48
Н595У	524725	1314277,63
Н79У	524726,36	1314273,88
Н76У	524712,69	1314267,32
342	524704,27	1314263,51
343	524689,46	1314255,82
Н173У	524653,47	1314237,2
Н172У	524651	1314241,93
Н171У	524621,62	1314227,44
Н205У	524644,49	1314179,78
Н204У	524647,22	1314174,25
Н166У	524669,11	1314123,41
Н165У	524695,19	1314138,84
Н164У	524694,97	1314139,26
116	524711,2	1314148,51
109	524732,06	1314160,75
108	524732,72	1314159,64
104	524766,77	1314177,94
Н67У	524763,77	1314184,78
Н68У	524761,55	1314189,86
105	524749,62	1314216,98
Н69У	524731,01	1314207,99
Н70У	524714,36	1314199,74
106	524709,52	1314197,3
110	524703,75	1314205,94
346	524712,74	1314210,4
335	524726	1314215,69
Н74У	524735,8	1314220,04
Н77У	524748,22	1314225,46
Н163У	524765,44	1314185,58
117	524806,62	1314207,65
Н72У	524811,59	1314210,24
Н73У	524810,29	1314212,79
125	524818,99	1314217,19
126	524832,67	1314223,86
<b>№</b>	<b>X</b>	<b>Y</b>
Н167У	524867,07	1314371,56
Н235У	524862,31	1314381,61
332	524857,23	1314391,8
333	524848,04	1314410,15
Н87У	524842,7	1314421,32
Н88У	524842	1314422,78
Н89У	524827,93	1314452,17
178	524803,21	1314440,3
179	524778,59	1314428,96
181	524770,47	1314424,98

182	524761,78	1314420,78
170	524755,12	1314417,41
164	524730,5	1314404,28
н182У	524728,72	1314407,74
н181У	524712,03	1314398,56
н180У	524712,72	1314397,01
н179У	524707,84	1314394,48
н178У	524708,26	1314393,74
н177У	524702,69	1314390,79
н176У	524698,99	1314397,6
251	524691,67	1314411,07
252	524724,41	1314427,08
н136У	524753,83	1314442,22
250	524754,16	1314441,63
247	524775,1	1314452,11
245	524797,35	1314462,37
242	524817,75	1314472,27
243	524799,65	1314507,01
265	524782,54	1314541,09
264	524763,56	1314531,41
260	524709,85	1314506,76
260	524708,94	1314508,96
261	524654,18	1314484,13
н139У	524656,33	1314479,49
319	524652,03	1314477,11
н252У	524651,14	1314476,7
н253У	524641,34	1314493,1
323	524640,59	1314492,63
324	524636,28	1314490,06
325	524629,23	1314485,84
240	524609,25	1314475,75
241	524585,54	1314464,2
236	524549,82	1314445,59
н207У	524520,65	1314431,33
299	524520,99	1314430,71
300	524522,76	1314427,32
301	524524,19	1314424,7
302	524522,7	1314423,91
303	524523,81	1314421,81
304	524525,34	1314422,62
305	524534,45	1314405,9
н206У	524537,38	1314401,82
310	524562,4	1314356,58
311	524564,19	1314353,25
312	524576,06	1314331,42
н125У	524588,69	1314308

210	524602,45	1314282,39
211	524599,03	1314280,01
212	524604,46	1314268,81
213	524607,06	1314263,39
214	524602,35	1314261,09
215	524612,15	1314241,42
216	524616,39	1314242,35
217	524638,66	1314253,2
208	524642,82	1314255,56
н596У	524677	1314272,49
н597У	524681,86	1314274,91
202	524686,01	1314276,76
203	524689,02	1314278,2
197	524702,7	1314285,46
188	524718,28	1314294,03
187	524748,01	1314309,59
183	524771,2	1314321,67
н103У	524782,33	1314327,98
н94У	524809,16	1314342,02
н170У	524829,27	1314351,62
171	524826,24	1314360,72
172	524817,43	1314381,42
н104У	524804,96	1314410,73
177	524815,67	1314416,14
н90У	524818,12	1314410,03
331	524822,98	1314398,05
330	524830,06	1314378,64
н580У	524831,96	1314373,55
н579У	524836,78	1314364,78
н169У	524840,24	1314357,66
н168У	524857,8	1314366,71
<b>№</b>	<b>X</b>	<b>Y</b>
270	524768,31	1314552,79
268	524765,3	1314559,02
276	524769,63	1314561,15
277	524766,61	1314566,82
278	524761,54	1314567,46
279	524755,85	1314566,58
280	524729,84	1314620,34
281	524726,81	1314619,69
282	524675,22	1314593,56
283	524616,77	1314571,31
284	524630,04	1314542,4
285	524645,6	1314522,91
286	524663,71	1314507,05
287	524669,92	1314508,18

н151У	524680,4	1314512,22
н152У	524682,76	1314513,3
288	524692,52	1314517,69
289	524697,1	1314517,59
271	524705,77	1314521,51
272	524737,27	1314534,87
273	524736,5	1314536,51
270	524764,26	1314550,81



#### **1.1.4 Установление публичных сервитутов, обременений**

В пределах территории кадастрового квартала 59:16:0010325 объекты культурного наследия, включенные в единый государственный реестр, либо выявленные объекты культурного наследия отсутствуют, также в пределах проектируемой территории отсутствуют лесничества и лесопарки. Проектируемая территория не входит в границы особо охраняемых природных территорий.

Проектом межевания установление публичных сервитутов в границах проектируемой территории не предусмотрено.

В границах проектируемой территории расположены инженерные сети (тепловые сети, газопроводы низкого давления).

В границах проектируемой территории имеются зоны с особыми условиями использования территорий, а именно:

Охранная зона газопровода высокого давления по ул.Верещагинская, лит.Сг. - 59:16-6.50 (Охранная зона инженерных коммуникаций).

Охранная зона линии электропередач объекта «ЛЭП 10 кВ от ПС «Верещагино» (КЛ-10кВ фидер №10 от ПС «Верещагино» до РП-1)» - 59:16-6.519 (Охранная зона инженерных коммуникаций).

Охранная зона газопровода низкого давления, г. Верещагино, ул. 50 лет Октября, д. 17, 18, 23, 24, 26, 31 - 59:16-6.1 (Охранная зона газопровода низкого давления, г. Верещагино, ул. 50 лет Октября, д. 17, 18, 23, 24, 26, 31).

Охранная зона газопроводов низкого давления - 59:16-6.647 (Охранная зона инженерных коммуникаций).

Охранная зона газопровода распределительного низкого давления по ул.Калинина, г.Верещагино, Пермского края. Кадастровый номер 59:16:0000000:3862 - 59:16-6.696 (Охранная зона инженерных коммуникаций).

Охранная зона газопровода. Кадастровый номер 59:16:0000000:3831 - 59:16-6.700 (Охранная зона инженерных коммуникаций).

Охранная зона газопроводов низкого давления по адресу: Пермский край, Верещагинский район, г. Верещагино - 59:16-6.732 (Охранная зона инженерных коммуникаций).

Охранная зона распределительного газопровода низкого давления по ул.Лермонтова, ул.Дорожная, ул.Отрадная в г.Верещагино Пермского края. Кадастровый номер 59:16:0000000:336 - 59:16-6.720 (Охранная зона инженерных коммуникаций).

Зона санитарной охраны водозаборных скважин №№1 усл.,3 усл.,4 усл.,5 усл., 6 усл. Железнодорожной станции Верещагино Пермского территориального участка Свердловской дирекции по тепловодоснабжению(г.Верещагино Верещагинский район Пермского края)(2 пояс) - 59:16-6.783 (Зона санитарной охраны источников водоснабжения и водопроводов питьевого назначения).

Санитарно-защитная зона для промышленной площадки котельной №11 отделения постоянного проживания престарелых граждан Муниципального унитарного предприятия «Верещагинские тепловые сети» - 59:16-6.803 (Санитарно-защитная зона предприятий, сооружений и иных объектов).

Зона санитарной охраны водозаборных скважин №№1 усл.,3 усл.,4 усл.,5 усл., 6 усл. Железнодорожной станции Верещагино Пермского территориального участка Свердловской дирекции по тепловодоснабжению(г.Верещагино Верещагинский район Пермского края)(3 пояс) - 59:16-6.812 (Зона санитарной охраны источников водоснабжения и водопроводов питьевого назначения).

**1.1.5 Экспликация земельных участков фактического землепользования 59:16:0010325**

Таблица 2

<b>№</b>	<b>Кадастровый номер (обозначение) земельного участка</b>	<b>Адрес (местоположение) земельного участка</b>	<b>Вид права</b>	<b>Вид разрешенного использования</b>	<b>Площадь по документу, кв.м.</b>	<b>Площадь, кв.м.</b>	<b>Вид кадастровых работ (уточнение местоположения границ/исправление реестровой ошибки)</b>
<b>1</b>	59:16:0010325:1	край Пермский, р-н Верещагинский, г. Верещагино, ул. Ульяновская, дом 26а, кв 1	Общая долевая собственность	для индивидуального жилищного строительства	663	613	Уточнение местоположения границ и площади земельного участка
<b>2</b>	59:16:0010325:10	Российская Федерация, Пермский край, г.о. Верещагинский, г. Верещагино, ул. Профинтерна, з/у 23-1	Общая долевая собственность	Для строительства жилого дома	987	1029	Уточнение местоположения границ и площади земельного участка
<b>3</b>	59:16:0010325:100	Пермский край, р-н Верещагинский, г. Верещагино, ул. Ульяновская, дом 18, квартира 1	Общая долевая собственность	под индивидуальную жилую застройку	1255	1284	Исправление реестровой ошибки в местоположении границ земельного участка

<b>№</b>	<b>Кадастровый номер (обозначение) земельного участка</b>	<b>Адрес (местоположение) земельного участка</b>	<b>Вид права</b>	<b>Вид разрешенного использования</b>	<b>Площадь по документу, кв.м.</b>	<b>Площадь, кв.м.</b>	<b>Вид кадастровых работ (уточнение местоположения границ/исправление реестровой ошибки)</b>
<b>4</b>	59:16:0010325:101	край Пермский, р-н Верещагинский, г. Верещагино, ул. Калинина, дом 43а	Прав нет	для индивидуального жилищного строительства	843	811	Уточнение местоположения границ и площади земельного участка
<b>5</b>	59:16:0010325:102	край Пермский, р-н Верещагинский, г. Верещагино, ул. Лермонтова, дом 4	Постоянное (бессрочное) пользование, Собственность	для дома милосердия	4663	4765	Уточнение местоположения границ и площади земельного участка
<b>6</b>	59:16:0010325:104	край Пермский, р-н Верещагинский, г. Верещагино, ул. Калинина, дом 1	Собственность	под производственную базу	5746	5712	Исправление реестровой ошибки в местоположении границ земельного участка
<b>7</b>	59:16:0010325:105	край Пермский, р-н Верещагинский, г. Верещагино, ул. Калинина, дом 1а	Собственность	под производственную базу	2062	2136	Уточнение местоположения границ и площади земельного участка

<b>№</b>	<b>Кадастровый номер (обозначение) земельного участка</b>	<b>Адрес (местоположение) земельного участка</b>	<b>Вид права</b>	<b>Вид разрешенного использования</b>	<b>Площадь по документу, кв.м.</b>	<b>Площадь, кв.м.</b>	<b>Вид кадастровых работ (уточнение местоположения границ/исправление реестровой ошибки)</b>
<b>8</b>	59:16:0010325:13	край Пермский, р-н Верещагинский, г. Верещагино, ул. Профинтерна, дом 21, квартира 2	Общая долевая собственность	Под жилую застройку	1042	1144	Уточнение местоположения границ и площади земельного участка
<b>9</b>	59:16:0010325:16	край Пермский, р-н Верещагинский, г. Верещагино, ул. Ульяновская, дом 20, кв 1	Общая долевая собственность	для индивидуального жилищного строительства	866	844	Уточнение местоположения границ и площади земельного участка
<b>10</b>	59:16:0010325:19	Российская Федерация, Пермский край, Верещагинский р-н, Верещагинское городское поселение, г. Верещагино, ул. Профинтерна, д. 17	Собственность	для индивидуального жилищного строительства	1124	1064	Исправление реестровой ошибки в местоположении границ земельного участка

<b>№</b>	<b>Кадастровый номер (обозначение) земельного участка</b>	<b>Адрес (местоположение) земельного участка</b>	<b>Вид права</b>	<b>Вид разрешенного использования</b>	<b>Площадь по документу, кв.м.</b>	<b>Площадь, кв.м.</b>	<b>Вид кадастровых работ (уточнение местоположения границ/исправление реестровой ошибки)</b>
<b>11</b>	59:16:0010325:2	край Пермский, р-н Верещагинский, г. Верещагино, ул. Ульяновская, дом 26а, кв 2	Прав нет	жилищный фонд (одноэтажные дома)	663	683	Уточнение местоположения границ и площади земельного участка
<b>12</b>	59:16:0010325:23	Пермский край, р-н Верещагинский, г. Верещагино, ул. Профинтерна, дом 15а, кв. 2	Собственность	Индивидуальные жилые дома	700	859	Уточнение местоположения границ и площади земельного участка
<b>13</b>	59:16:0010325:25	край Пермский, р-н Верещагинский, г. Верещагино, ул. Профинтерна, дом 15, кв 1	Собственность	под индивидуальной жилой застройкой	710	730	Исправление реестровой ошибки в местоположении границ земельного участка
<b>14</b>	59:16:0010325:22	край Пермский, р-н Верещагинский, г. Верещагино, ул. Профинтерна, дом 15а, кв1	Общая совместная собственность	под индивидуальную жилую застройку	670	864	Уточнение местоположения границ и площади земельного участка

<b>№</b>	<b>Кадастровый номер (обозначение) земельного участка</b>	<b>Адрес (местоположение) земельного участка</b>	<b>Вид права</b>	<b>Вид разрешенного использования</b>	<b>Площадь по документу, кв.м.</b>	<b>Площадь, кв.м.</b>	<b>Вид кадастровых работ (уточнение местоположения границ/исправление реестровой ошибки)</b>
<b>15</b>	59:16:0010325:259	Пермский край, район Верещагинский, г. Верещагино, ул. Лермонтова, 4	Собственность	под модульную котельную с инженерными коммуникациями отделения постоянного проживания престарелых граждан в г. Верещагино Перского края	136	136	Исправление реестровой ошибки в местоположении границ земельного участка
<b>16</b>	59:16:0010325:26	край Пермский, р-н Верещагинский, г. Верещагино, ул. Профинтерна, дом 26	Собственность	для индивидуального жилищного строительства	644	781	Уточнение местоположения границ и площади земельного участка
<b>17</b>	59:16:0010325:260	Пермский край, Верещагинский район, г. Верещагино, ул. Лермонтова	Собственность	под модульную котельную с инженерными коммуникациями	275	248	Исправление реестровой ошибки в местоположении границ земельного участка

<b>№</b>	<b>Кадастровый номер (обозначение) земельного участка</b>	<b>Адрес (местоположение) земельного участка</b>	<b>Вид права</b>	<b>Вид разрешенного использования</b>	<b>Площадь по документу, кв.м.</b>	<b>Площадь, кв.м.</b>	<b>Вид кадастровых работ (уточнение местоположения границ/исправление реестровой ошибки)</b>
				отделения постоянного проживания престарелых граждан в г. Верещагино Пермского края			
<b>18</b>	59:16:0010325:28	край Пермский, г. Верещагино, ул. Осипенко, дом 9	Прав нет	индивидуальные жилые дома	651	679	Уточнение местоположения границ и площади земельного участка
<b>19</b>	59:16:0010325:29	Пермский край, Верещагинский район, г. Верещагино, ул. Осипенко, дом 7	Собственность	для индивидуального жилищного строительства	722	747	Исправление реестровой ошибки в местоположении границ земельного участка
<b>20</b>	59:16:0010325:3	край Пермский, р-н Верещагинский, г. Верещагино, ул. Профинтерна, дом 25а, квартира 2	Прав нет	для индивидуального жилищного строительства	812	871	Уточнение местоположения границ и площади земельного участка
<b>21</b>	59:16:0010325:30	край Пермский, р-н Верещагинский, г. Верещагино, ул. Профинтерна, дом 24	собственность	для приусадебного участка	704	716	Уточнение местоположения границ и площади земельного участка

<b>№</b>	<b>Кадастровый номер (обозначение) земельного участка</b>	<b>Адрес (местоположение) земельного участка</b>	<b>Вид права</b>	<b>Вид разрешенного использования</b>	<b>Площадь по документу, кв.м.</b>	<b>Площадь, кв.м.</b>	<b>Вид кадастровых работ (уточнение местоположения границ/исправление реестровой ошибки)</b>
22	59:16:0010325:305	Пермский край, Верещагинский район, г. Верещагино, ул. Верещагинская, от задвижки №47В газопровода высокого давления на западную часть города до ул. Лермонтова	Прав нет	Под объекты инженерного оборудования газоснабжения	13	13	Исправление реестровой ошибки в местоположении границ земельного участка
23	59:16:0010325:31	Пермский край, Верещагинский район, г. Верещагино, ул. Суворова, дом 21а	Общая долевая собственность	блокированные жилые дома	1199	1219	Исправление реестровой ошибки в местоположении границ земельного участка
24	59:16:0010325:32	край Пермский, р-н Верещагинский, г. Верещагино, ул. Суворова, дом 23	Общая совместная собственность	для индивидуального жилищного строительства	601	620	Уточнение местоположения границ и площади земельного участка
25	59:16:0010325:33	край Пермский, р-н Верещагинский, г. Верещагино, ул. Суворова, дом 19	Собственность	для приусадебного участка	600	657	Уточнение местоположения границ и площади земельного участка



<b>№</b>	<b>Кадастровый номер (обозначение) земельного участка</b>	<b>Адрес (местоположение) земельного участка</b>	<b>Вид права</b>	<b>Вид разрешенного использования</b>	<b>Площадь по документу, кв.м.</b>	<b>Площадь, кв.м.</b>	<b>Вид кадастровых работ (уточнение местоположения границ/исправление реестровой ошибки)</b>
<b>26</b>	59:16:0010325:35	край Пермский, р-н Верещагинский, г. Верещагино, ул. Суворова, дом 15	Прав нет	для несельскохозяйственных нужд	2237	2161	Уточнение местоположения границ и площади земельного участка
<b>27</b>	59:16:0010325:36	край Пермский, р-н Верещагинский, г. Верещагино, ул. Профинтерна, дом 20, кв 1	Собственность	для индивидуального жилищного строительства	596	628	Уточнение местоположения границ и площади земельного участка
<b>28</b>	59:16:0010325:38	Пермский край, Верещагинский район, г. Верещагино, ул. Профинтерна, дом 18	Общая долевая собственность	для несельскохозяйственных нужд	1824	1824	Исправление реестровой ошибки в местоположении границ земельного участка
<b>29</b>	59:16:0010325:39	Пермский край, Верещагинский район, г. Верещагино, ул. Суворова, дом 11	Общая долевая собственность	жилищный фонд (одноэтажные дома)	2008	2008	Исправление реестровой ошибки в местоположении границ земельного участка
<b>30</b>	59:16:0010325:40	Пермский край, Верещагинский район, г. Верещагино, ул. Профинтерна, дом 16	Общая долевая собственность	под одноэтажным многоквартирным жилым домом	1797	1797	Исправление реестровой ошибки в местоположении границ земельного участка

<b>№</b>	<b>Кадастровый номер (обозначение) земельного участка</b>	<b>Адрес (местоположение) земельного участка</b>	<b>Вид права</b>	<b>Вид разрешенного использования</b>	<b>Площадь по документу, кв.м.</b>	<b>Площадь, кв.м.</b>	<b>Вид кадастровых работ (уточнение местоположения границ/исправление реестровой ошибки)</b>
<b>31</b>	59:16:0010325:42	Российская Федерация, Пермский край, г.о. Верещагинский, г. Верещагино, ул. Профинтерна, з/у 14/2	Собственность	блокированные жилые дома в 1-3 этажа с придомовыми участками	1247	1220	Исправление реестровой ошибки в местоположении границ земельного участка
<b>32</b>	59:16:0010325:48	край Пермский, р-н Верещагинский, г. Верещагино, ул. Осипенко, дом 3	Собственность	для индивидуального жилищного строительства	628	592	Уточнение местоположения границ и площади земельного участка
<b>33</b>	59:16:0010325:5	Пермский край, Верещагинский район, г. Верещагино, ул. Профинтерна, д. 25а, кв. 1	Общая долевая собственность	для индивидуального жилищного строительства	997	1014	Исправление реестровой ошибки в местоположении границ земельного участка
<b>34</b>	59:16:0010325:50	Российская Федерация, Пермский край, г.о. Верещагинский, г. Верещагино, ул. 50 лет Октября, з/у 23	Собственность	для приусадебного участка	759	751	Исправление реестровой ошибки в местоположении границ земельного участка

<b>№</b>	<b>Кадастровый номер (обозначение) земельного участка</b>	<b>Адрес (местоположение) земельного участка</b>	<b>Вид права</b>	<b>Вид разрешенного использования</b>	<b>Площадь по документу, кв.м.</b>	<b>Площадь, кв.м.</b>	<b>Вид кадастровых работ (уточнение местоположения границ/исправление реестровой ошибки)</b>
<b>35</b>	59:16:0010325:51	край Пермский, р-н Верещагинский, г. Верещагино, ул. Суворова, дом 24, кв 1	Прав нет	для индивидуального жилищного строительства	617	573	Уточнение местоположения границ и площади земельного участка
<b>36</b>	59:16:0010325:53	Российская Федерация, Пермский край, г.о. Верещагинский, г. Верещагино, ул. 50 лет Октября, з/у 21	Собственность	для индивидуального жилищного строительства	744	756	Исправление реестровой ошибки в местоположении границ земельного участка
<b>37</b>	59:16:0010325:54	Российская Федерация, Пермский край, г.о. Верещагинский, г. Верещагино, ул. Суворова, з/у 22/2	Собственность	для индивидуального жилищного строительства	860	1054	Уточнение местоположения границ и площади земельного участка
<b>38</b>	59:16:0010325:55	Российская Федерация, Пермский край, г.о. Верещагинский, г. Верещагино, ул. 50 лет Октября, з/у 19	Собственность	Для приусадебного участка	972	1032	Уточнение местоположения границ и площади земельного участка

<b>№</b>	<b>Кадастровый номер (обозначение) земельного участка</b>	<b>Адрес (местоположение) земельного участка</b>	<b>Вид права</b>	<b>Вид разрешенного использования</b>	<b>Площадь по документу, кв.м.</b>	<b>Площадь, кв.м.</b>	<b>Вид кадастровых работ (уточнение местоположения границ/исправление реестровой ошибки)</b>
39	59:16:0010325:58	край Пермский, р-н Верещагинский, г. Верещагино, ул. Суворова, дом 18	Общая долевая собственность	Малоэтажная многоквартирная жилая застройка	1836	1741	Уточнение местоположения границ и площади земельного участка
40	59:16:0010325:59	край Пермский, р-н Верещагинский, г. Верещагино, ул. Суворова, дом 16, квартира 1	Общая долевая собственность	под частью одноэтажного жилого дома	913	929	Уточнение местоположения границ и площади земельного участка
41	59:16:0010325:6	Пермский край, р-н Верещагинский, г. Верещагино, ул. Ульяновская, дом 26, кв. 1	Собственность	Индивидуальные жилые дома	560	636	Уточнение местоположения границ и площади земельного участка
42	59:16:0010325:61	Пермский край, р-н Верещагинский, г. Верещагино, ул. Суворова, д. 12	Прав нет	жилищный фонд (одноэтажные дома)	1321	1347	Исправление реестровой ошибки в местоположении границ земельного участка

<b>№</b>	<b>Кадастровый номер (обозначение) земельного участка</b>	<b>Адрес (местоположение) земельного участка</b>	<b>Вид права</b>	<b>Вид разрешенного использования</b>	<b>Площадь по документу, кв.м.</b>	<b>Площадь, кв.м.</b>	<b>Вид кадастровых работ (уточнение местоположения границ/исправление реестровой ошибки)</b>
43	59:16:0010325:62	Российская Федерация, Пермский край, г.о. Верещагинский, г. Верещагино, ул. 50 лет Октября, з/у 26/2	Собственность	Блокированные жилые дома в 1-3 этажа с придомовыми участками	840	849	Исправление реестровой ошибки в местоположении границ земельного участка
44	59:16:0010325:63	Российская Федерация, Пермский край, г.о. Верещагинский, г. Верещагино, ул. 50 лет Октября, з/у 26/1	Общая совместная собственность	под частью жилого дома	993	902	Уточнение местоположения границ и площади земельного участка
45	59:16:0010325:64	Российская Федерация, Пермский край, г.о. Верещагинский, г. Верещагино, ул. 50 лет Октября, з/у 24	Собственность	для индивидуального жилищного строительства	905	917	Уточнение местоположения границ и площади земельного участка

<b>№</b>	<b>Кадастровый номер земельного участка (обозначение)</b>	<b>Адрес (местоположение) земельного участка</b>	<b>Вид права</b>	<b>Вид разрешенного использования</b>	<b>Площадь по документу, кв.м.</b>	<b>Площадь, кв.м.</b>	<b>Вид кадастровых работ (уточнение местоположения границ/исправление реестровой ошибки)</b>
<b>46</b>	59:16:0010325:65	Российская Федерация, Пермский край, г.о. Верещагинский, г. Верещагино, ул. 50 лет Октября, з/у 22	Общая совместная собственность	Для приусадебного участка	1084	1248	Уточнение местоположения границ и площади земельного участка
<b>47</b>	59:16:0010325:66	Российская Федерация, Пермский край, г.о. Верещагинский, г. Верещагино, ул. 50 лет Октября, з/у 18	Собственность	для индивидуального жилищного строительства	1357	1428	Уточнение местоположения границ и площади земельного участка
<b>48</b>	59:16:0010325:67	край Пермский, р-н Верещагинский, г. Верещагино, ул. Калинина, дом 43	Прав нет	для несельскохозяйственных нужд	2316	2374	Уточнение местоположения границ и площади земельного участка
<b>49</b>	59:16:0010325:68	Пермский край, Верещагинский район, г. Верещагино, ул. Калинина, дом 41	Общая долевая собственность	блокированные жилые дома в 1-3 этажа с придомовыми участками	2395	2559	Исправление реестровой ошибки в местоположении границ земельного участка

<b>№</b>	<b>Кадастровый номер (обозначение) земельного участка</b>	<b>Адрес (местоположение) земельного участка</b>	<b>Вид права</b>	<b>Вид разрешенного использования</b>	<b>Площадь по документу, кв.м.</b>	<b>Площадь, кв.м.</b>	<b>Вид кадастровых работ (уточнение местоположения границ/исправление реестровой ошибки)</b>
<b>50</b>	59:16:0010325:69	Пермский край, Верещагинский район, г. Верещагино, ул. Калинина, дом 42	Общая долевая собственность	Блокированные жилые дома	5033	4996	Исправление реестровой ошибки в местоположении границ земельного участка
<b>51</b>	59:16:0010325:70	Пермский край, Верещагинский р-н, г. Верещагино, ул. Калинина, дом 40	Общая долевая собственность	блокированные жилые дома в 1-3 этажа с придомовыми участками	4395	4507	Исправление реестровой ошибки в местоположении границ земельного участка
<b>52</b>	59:16:0010325:78	край Пермский, р-н Верещагинский, г. Верещагино, ул. Суворова, дом 16, кв 2	Общая долевая собственность	под индивидуальной жилой застройкой	954	950	Уточнение местоположения границ и площади земельного участка
<b>53</b>	59:16:0010325:79	Пермский край, Верещагинский р-н, г. Верещагино, ул. Ульяновская, дом 22, квартира 1	Общая долевая собственность	индивидуальные жилые дома	1031	1060	Исправление реестровой ошибки в местоположении границ земельного участка

<b>№</b>	<b>Кадастровый номер (обозначение) земельного участка</b>	<b>Адрес (местоположение) земельного участка</b>	<b>Вид права</b>	<b>Вид разрешенного использования</b>	<b>Площадь по документу, кв.м.</b>	<b>Площадь, кв.м.</b>	<b>Вид кадастровых работ (уточнение местоположения границ/исправление реестровой ошибки)</b>
54	59:16:0010325:8	край Пермский, р-н Верещагинский, г. Верещагино, ул. Профинтерна, дом 23, кв 2	Общая долевая собственность	для строительства жилого дома	1222	1220	Уточнение местоположения границ и площади земельного участка
55	59:16:0010325:82	край Пермский, р-н Верещагинский, г. Верещагино, ул. Суворова, дом 9, кв 2	Прав нет	для индивидуального жилищного строительства	501	540	Уточнение местоположения границ и площади земельного участка
56	59:16:0010325:85	край Пермский, р-н Верещагинский, г. Верещагино, ул. Лермонтова, с южной стороны дома №4	Собственность	для размещения контейнерного оборудования	10	10	Уточнение местоположения границ и площади земельного участка
57	59:16:0010325:87	край Пермский, р-н Верещагинский, г. Верещагино, ул. Калинина, 43	Собственность	под капитальным гаражом	30	32	Уточнение местоположения границ и площади земельного участка



<b>№</b>	<b>Кадастровый номер (обозначение) земельного участка</b>	<b>Адрес (местоположение) земельного участка</b>	<b>Вид права</b>	<b>Вид разрешенного использования</b>	<b>Площадь по документу, кв.м.</b>	<b>Площадь, кв.м.</b>	<b>Вид кадастровых работ (уточнение местоположения границ/исправление реестровой ошибки)</b>
<b>58</b>	59:16:0010325:89	Пермский край, Верещагинский р-н, г. Верещагино, ул. Профинтерна, дом 20, квартира 2	Общая долевая собственность	для индивидуального жилищного строительства	607	648	Уточнение местоположения границ и площади земельного участка
<b>59</b>	59:16:0010325:92	Пермский край, Верещагинский район, г. Верещагино, ул. Профинтерна, дом 17а	Собственность	для индивидуального жилищного строительства	1099	1199	Исправление реестровой ошибки в местоположении границ земельного участка
<b>60</b>	59:16:0010325:95	край Пермский, г. Верещагино, ул. Осипенко, дом 15	Собственность	для индивидуального жилищного строительства	822	822	Уточнение местоположения границ и площади земельного участка
<b>61</b>	59:16:0010325:4	Пермский край, Верещагинский р-н, г. Верещагино, ул. Ульяновская, дом 26, кв. 2	Общая совместная собственность	Под индивидуальную жилую застройку	634	635	Исправление реестровой ошибки в местоположении границ земельного участка

<b>№</b>	<b>Кадастровый номер (обозначение) земельного участка</b>	<b>Адрес (местоположение) земельного участка</b>	<b>Вид права</b>	<b>Вид разрешенного использования</b>	<b>Площадь по документу, кв.м.</b>	<b>Площадь, кв.м.</b>	<b>Вид кадастровых работ (уточнение местоположения границ/исправление реестровой ошибки)</b>
<b>62</b>	59:16:0010325:97	край Пермский, р-н Верещагинский, г. Верещагино, ул. Лермонтова, дом 2	прав нет	под здание магазина с административным и помещениями	1080	1066	Уточнение местоположения границ и площади земельного участка
<b>63</b>	59:16:0010325:99	Пермский край, Верещагинский район, г. Верещагино, ул. Калинина, 1	Собственность	Офисы	2397	2422	Уточнение местоположения границ и площади земельного участка
<b>64</b>	59:16:0010325:11	край Пермский, р-н Верещагинский, г. Верещагино, ул. Ульяновская, дом 22, квартира 2	Общая долевая собственность	для индивидуального жилищного строительства	904	1103	Уточнение местоположения границ и площади земельного участка
<b>65</b>	59:16:0010325:49	Российская Федерация, Пермский край, г.о. Верещагинский, г. Верещагино, ул. 50 лет Октября, з/у 25	Собственность	для приусадебного участка	717	788	Уточнение местоположения границ и площади земельного участка

<b>№</b>	<b>Кадастровый номер (обозначение) земельного участка</b>	<b>Адрес (местоположение) земельного участка</b>	<b>Вид права</b>	<b>Вид разрешенного использования</b>	<b>Площадь по документу, кв.м.</b>	<b>Площадь, кв.м.</b>	<b>Вид кадастровых работ (уточнение местоположения границ/исправление реестровой ошибки)</b>
<b>66</b>	59:16:0010325:56	Пермский край, район Верещагинский, г. Верещагино, ул. Суворова, 20	нет прав	блокированные дома 1-3 этажа с придомовыми участками	1772	1872	Уточнение местоположения границ и площади земельного участка
<b>67</b>	59:16:0010325:60	край Пермский, р-н Верещагинский, г. Верещагино, ул. Суворова, дом 14	нет прав	жилищный фонд (одноэтажные дома)	1820	2000	Уточнение местоположения границ и площади земельного участка
<b>68</b>	59:16:0010325:7	Пермский край, р-н Верещагинский, г. Верещагино, ул. Ульяновская, д. 24, кв. 2	Собственность	для индивидуального жилищного строительства	637	837	Уточнение местоположения границ и площади земельного участка

<b>№</b>	<b>Кадастровый номер (обозначение) земельного участка</b>	<b>Адрес (местоположение) земельного участка</b>	<b>Вид права</b>	<b>Вид разрешенного использования</b>	<b>Площадь по документу, кв.м.</b>	<b>Площадь, кв.м.</b>	<b>Вид кадастровых работ (уточнение местоположения границ/исправление реестровой ошибки)</b>
<b>69</b>	59:16:0010325:20	Пермский край, р-н Верещагинский, г. Верещагино, ул. Ульяновская, дом 16, квартира 1	Общая совместная собственность	для индивидуального жилищного строительства	648		Кадастровые работы не проводились
<b>70</b>	59:16:0010325:317	Пермский край, Верещагинский р-н, г. Верещагино, ул. Профинтерна, д. 14, кв. 1	Собственность	блокированные жилые дома в 1-3 этажа с придомовыми участками	1077		Кадастровые работы не проводились
<b>71</b>	59:16:0010325:34	Пермский край, Верещагинский район, г. Верещагино, ул. Профинтерна, д. 22	Собственность	для индивидуального жилищного строительства	629		Кадастровые работы не проводились
<b>72</b>	59:16:0010325:37	Пермский край, г. Верещагино, ул. Суворова, дом 13	Общая долевая собственность	жилищный фонд (одноэтажные дома)	1787		Кадастровые работы не проводились

<b>№</b>	<b>Кадастровый номер (обозначение) земельного участка</b>	<b>Адрес (местоположение) земельного участка</b>	<b>Вид права</b>	<b>Вид разрешенного использования</b>	<b>Площадь по документу, кв.м.</b>	<b>Площадь, кв.м.</b>	<b>Вид кадастровых работ (уточнение местоположения границ/исправление реестровой ошибки)</b>
<b>73</b>	59:16:0010325:41	Пермский край, Верещагинский район, г. Верещагино, ул. Суворова, дом 9, кв. 1	Собственность	Блокированные жилые дома в 1-3 этажа с придомовыми участками	786		Кадастровые работы не проводились
<b>74</b>	59:16:0010325:57	Российская Федерация, Пермский край, г.о. Верещагинский, г. Верещагино, ул. 50 лет Октября, з/у 17	Общая долевая собственность	для приусадебного участка	1184		Кадастровые работы не проводились
<b>75</b>	59:16:0010325:9	Пермский край, р-н Верещагинский, г. Верещагино, ул. Ульяновская, д. 24, кв. 1	Собственность	приусадебный участок	598		Кадастровые работы не проводились
<b>76</b>	59:16:0010325:93	край Пермский, р-н Верещагинский, г. Верещагино, ул. Суворова, дом 24, кв 1	Общая долевая собственность	для индивидуального жилищного строительства	252		Кадастровые работы не проводились

<b>№</b>	<b>Кадастровый номер (обозначение) земельного участка</b>	<b>Адрес (местоположение) земельного участка</b>	<b>Вид права</b>	<b>Вид разрешенного использования</b>	<b>Площадь по документу, кв.м.</b>	<b>Площадь, кв.м.</b>	<b>Вид кадастровых работ (уточнение местоположения границ/исправление реестровой ошибки)</b>
<b>77</b>	59:16:0010325:43	Пермский край, Верещагинский р-н, г. Верещагино, ул. Суворова, дом 7	Общая долевая собственность	жилищный фонд (одноэтажные дома)	2006		Кадастровые работы не проводились
<b>78</b>	59:16:0010325:45	Пермский край, Верещагинский р-н, г. Верещагино, ул. Профинтерна, дом 12	Общая долевая собственность	жилищный фонд (одноэтажные дома)	1658		Кадастровые работы не проводились
<b>79</b>	59:16:0010325:46	Пермский край, Верещагинский р-н, г. Верещагино, ул. Суворова, дом 5	Общая долевая собственность	Жилищный фонд (одноэтажные дома)	1811		Кадастровые работы не проводились
<b>80</b>	59:16:0010325:47	Российская Федерация, Пермский край, м.р-н Верещагинский, г. Верещагино, ул. Суворова, д. 26	Собственность	для индивидуального жилищного строительства	701		Кадастровые работы не проводились

<b>№</b>	<b>Кадастровый номер (обозначение) земельного участка</b>	<b>Адрес (местоположение) земельного участка</b>	<b>Вид права</b>	<b>Вид разрешенного использования</b>	<b>Площадь по документу, кв.м.</b>	<b>Площадь, кв.м.</b>	<b>Вид кадастровых работ (уточнение местоположения границ/исправление реестровой ошибки)</b>
<b>81</b>	59:16:0010325:27	Пермский край, р-н Верещагинский, г. Верещагино, ул. Осипенко, дом 11	Общая совместная собственность	под индивидуальный жилой дом	628	642	Исправление реестровой ошибки в местоположении границ земельного участка
<b>82</b>	59:16:0010325:312	Пермский край, Верещагинский район, Верещагинское городское поселение, г. Верещагино, ул. Ульяновская, д. 16, кв. 2	Общая долевая собственность	блокированные жилые дома в 1-3 этажа с придомовыми участками	847	927	Исправление реестровой ошибки в местоположении границ земельного участка
<b>83</b>	59:16:0010325:71	Пермский край, г. Верещагино, ул. Лермонтова, 4	нет прав, аренда	для гаражного строительства	832	932	Исправление реестровой ошибки в местоположении границ земельного участка
<b>84</b>	59:16:0010325:91	край Пермский, р-н Верещагинский, г. Верещагино, ул. Лермонтова, дом 4	Собственность	для размещения арочного склада	503	553	Исправление реестровой ошибки в местоположении границ земельного участка

№	Кадастровый номер (обозначение) земельного участка	Адрес (местоположение) земельного участка	Вид права	Вид разрешенного использования	Площадь по документу, кв.м.	Площадь, кв.м.	Вид кадастровых работ (уточнение местоположения границ/исправление реестровой ошибки)
85	59:16:0010325:106	Пермский край, Верещагинский район, г. Верещагино, ул. Лермонтова, 4	Собственность	Под административное здание с гаражом	251	268	Исправление реестровой ошибки в местоположении границ земельного участка



1.1.6. Экспликация формируемых земельных участков кадастрового квартала 59:16:0010325

Таблица 3

Кадастровый номер (обозначение) земельного участка	Адрес (местоположение) земельного участка	Цель формирования участка	Категория земель	Вид разрешенного использования	Площадь, кв.м	Способ образования участка
59:16:0010325:3У1	Российская Федерация, Пермский край, г. о. Верещагинский, г. Верещагино	Для развития территории	Земли населенных пунктов	Для индивидуального жилищного строительства (код 2.1)	705	Образование земельного участка из земель, собственность на которые не разграничена
59:16:0010325:3У2	Российская Федерация, Пермский край, г. о. Верещагинский, г. Верещагино	Для развития территории	Земли населенных пунктов	Для индивидуального жилищного строительства (код 2.1)	793	Образование земельного участка из земель, собственность на которые не разграничена

Кадастровый номер (обозначение) земельного участка	Адрес (местоположение) земельного участка	Цель формирования участка	Категория земель	Вид разрешенного использования	Площадь, кв.м	Способ образования участка
59:16:0010325:3У3	Российская Федерация, Пермский край, г. о. Верещагинский, г. Верещагино	Для развития территории	Земли населенных пунктов	Для индивидуального жилищного строительства (код 2.1)	799	Образование земельного участка из земель, собственность на которые не разграничена
59:16:0010325:3У4	Российская Федерация, Пермский край, г. о. Верещагинский, г. Верещагино	Для развития территории	Земли населенных пунктов	Для индивидуального жилищного строительства (код 2.1)	953	Образование земельного участка из земель, собственность на которые не разграничена

<b>Кадастровый номер (обозначение) земельного участка</b>	<b>Адрес (местоположение) земельного участка</b>	<b>Цель формирования участка</b>	<b>Категория земель</b>	<b>Вид разрешенного использования</b>	<b>Площадь, кв.м</b>	<b>Способ образования участка</b>
59:16:0010325:3У5	Российская Федерация, Пермский край, г. о. Верещагинский, г. Верещагино	Для развития территории	Земли населенных пунктов	Для индивидуального жилищного строительства (код 2.1)	1002	Образование земельного участка из земель, собственность на которые не разграничена
59:16:0010325:3У6	Российская Федерация, Пермский край, г. о. Верещагинский, г. Верещагино	Для развития территории	Земли населенных пунктов	Для индивидуального жилищного строительства (код 2.1)	1010	Образование земельного участка из земель, собственность на которые не разграничена

<b>Кадастровый номер (обозначение) земельного участка</b>	<b>Адрес (местоположение) земельного участка</b>	<b>Цель формирования участка</b>	<b>Категория земель</b>	<b>Вид разрешенного использования</b>	<b>Площадь, кв.м</b>	<b>Способ образования участка</b>
59:16:0010325:3У7	Российская Федерация, Пермский край, г. о. Верещагинский, г. Верещагино	Для развития территории	Земли населенных пунктов	Для индивидуального жилищного строительства (код 2.1)	1111	Образование земельного участка из земель, собственность на которые не разграничена
59:16:0010325:3У8	Российская Федерация, Пермский край, г. о. Верещагинский, г. Верещагино	Для развития территории	Земли населенных пунктов	Для индивидуального жилищного строительства (код 2.1)	749	Образование земельного участка из земель, собственность на которые не разграничена

Кадастровый номер (обозначение) земельного участка	Адрес (местоположение) земельного участка	Цель формирования участка	Категория земель	Вид разрешенного использования	Площадь, кв.м	Способ образования участка
59:16:0010325:3У9	Российская Федерация, Пермский край, г. о. Верещагинский, г. Верещагино	Для развития территории	Земли населенных пунктов	Для индивидуального жилищного строительства (код 2.1)	1470	Образование земельного участка из земель, собственность на которые не разграничена
59:16:0010325:3У10	Российская Федерация, Пермский край, г. о. Верещагинский, г. Верещагино	Для развития территории	Земли населенных пунктов	Улично-дорожная сеть (код 12.0.1)	5403	Образование земельного участка из земель, собственность на которые не разграничена

<b>Кадастровый номер (обозначение) земельного участка</b>	<b>Адрес (местоположение) земельного участка</b>	<b>Цель формирования участка</b>	<b>Категория земель</b>	<b>Вид разрешенного использования</b>	<b>Площадь, кв.м</b>	<b>Способ образования участка</b>
59:16:0010325:3У11	Российская Федерация, Пермский край, г. о. Верещагинский, г. Верещагино	Для развития территории	Земли населенных пунктов	Улично-дорожная сеть (код 12.0.1)	5876	Образование земельного участка из земель, собственность на которые не разграничена
59:16:0010325:3У12	Российская Федерация, Пермский край, г. о. Верещагинский, г. Верещагино	Для развития территории	Земли населенных пунктов	Улично-дорожная сеть (код 12.0.1)	3113	Образование земельного участка из земель, собственность на которые не разграничена
59:16:0010325:3У13	Российская Федерация, Пермский край, г. о. Верещагинский, г. Верещагино	Для развития территории	Земли населенных пунктов	Улично-дорожная сеть (код 12.0.1)	4054	Образование земельного участка из земель, собственность на которые не разграничена

<b>Кадастровый номер (обозначение) земельного участка</b>	<b>Адрес (местоположение) земельного участка</b>	<b>Цель формирования участка</b>	<b>Категория земель</b>	<b>Вид разрешенного использования</b>	<b>Площадь, кв.м</b>	<b>Способ образования участка</b>
59:16:0010325:3У14	Российская Федерация, Пермский край, г. о. Верещагинский, г. Верещагино	Для развития территории	Земли населенных пунктов	Улично-дорожная сеть (код 12.0.1)	7241	Образование земельного участка из земель, собственность на которые не разграничена
59:16:0010325:3У15	Российская Федерация, Пермский край, г. о. Верещагинский, г. Верещагино	Для развития территории	Земли населенных пунктов	Улично-дорожная сеть (код 12.0.1)	7667	Образование земельного участка из земель, собственность на которые не разграничена
59:16:0010325:3У16	Российская Федерация, Пермский край, г. о. Верещагинский, г. Верещагино	Для развития территории	Земли населенных пунктов	Улично-дорожная сеть (код 12.0.1)	9747	Образование земельного участка из земель, собственность на которые не разграничена
59:16:0010325:3У17	Российская Федерация, Пермский край, г. о. Верещагинский, г. Верещагино	Для развития территории	Земли населенных пунктов	Ведение огородничества (13.1)	347	Образование земельного участка из земель, собственность на которые не разграничена

<b>Кадастровый номер (обозначение) земельного участка</b>	<b>Адрес (местоположение) земельного участка</b>	<b>Цель формирования участка</b>	<b>Категория земель</b>	<b>Вид разрешенного использования</b>	<b>Площадь, кв.м</b>	<b>Способ образования участка</b>
59:16:0010325:3У18	Российская Федерация, Пермский край, г. о. Верещагинский, г. Верещагино	Для развития территории	Земли населенных пунктов	Земельные участки (территории) общего пользования (код 12.0)	577	Образование земельного участка из земель, собственность на которые не разграничена
59:16:0010325:3У19	Российская Федерация, Пермский край, г. о. Верещагинский, г. Верещагино	Для развития территории	Земли населенных пунктов	Земельные участки (территории) общего пользования (код 12.0)	719	Образование земельного участка из земель, собственность на которые не разграничена
59:16:0010325:3У20	Российская Федерация, Пермский край, г. о. Верещагинский, г. Верещагино	Для развития территории	Земли населенных пунктов	Земельные участки (территории) общего пользования (код 12.0)	13257	Образование земельного участка из земель, собственность на которые не разграничена
59:16:0010325:3У21	Российская Федерация, Пермский край, г. о. Верещагинский, г. Верещагино	Для развития территории	Земли населенных пунктов	Земельные участки (территории) общего пользования (код 12.0)	5158	Образование земельного участка из земель, собственность на которые не разграничена



<b>Кадастровый номер (обозначение) земельного участка</b>	<b>Адрес (местоположение) земельного участка</b>	<b>Цель формирования участка</b>	<b>Категория земель</b>	<b>Вид разрешенного использования</b>	<b>Площадь, кв.м</b>	<b>Способ образования участка</b>
59:16:0010325:3У22	Российская Федерация, Пермский край, г. о. Верещагинский, г. Верещагино	Для развития территории	Земли населенных пунктов	Земельные участки (территории) общего пользования (код 12.0)	450	Образование земельного участка из земель, собственность на которые не разграничена
59:16:0010325:3У23	Российская Федерация, Пермский край, г. о. Верещагинский, г. Верещагино	Для развития территории	Земли населенных пунктов	Земельные участки (территории) общего пользования (код 12.0)	512	Образование земельного участка из земель, собственность на которые не разграничена
59:16:0010325:11:3У 24	край Пермский, р- н Верещагинский, г. Верещагино, ул. Ульяновская, дом 22, квартира 2	Для развития территории	Земли населенных пунктов	для индивидуального жилищного строительства	1155	Образование земельного участка путем перераспределения земельного участка 59:16:0010325:11 и земель, находящихся в государственной или муниципальной собственности

<b>Кадастровый номер (обозначение) земельного участка</b>	<b>Адрес (местоположение) земельного участка</b>	<b>Цель формирования участка</b>	<b>Категория земель</b>	<b>Вид разрешенного использования</b>	<b>Площадь, кв.м</b>	<b>Способ образования участка</b>
59:16:0010325:7:3У 25	Пермский край, р- н Верещагинский, г. Верещагино, ул. Ульяновская, д. 24, кв. 2	Для развития территории	Земли населенных пунктов	для индивидуального жилищного строительства	857	Образование земельного участка путем перераспределения земельного участка 59:16:0010325:7 и земель, находящихся в государственной или муниципальной собственности
59:16:0010325:60:3У 26	край Пермский, р- н Верещагинский, г. Верещагино, ул. Суворова, дом 14	Для развития территории	Земли населенных пунктов	жилищный фонд (одноэтажные дома)	2229	Образование земельного участка путем перераспределения земельного участка 59:16:0010325:60 и земель, находящихся в государственной или муниципальной собственности
59:16:0010325:56:3У 27	Пермский край, район Верещагинский, г. Верещагино, ул. Суворова, 20	Для развития территории	Земли населенных пунктов	блокированные дома 1-3 этажа с придомовыми участками	2250	Образование земельного участка путем перераспределения земельного участка 59:16:0010325:56 и земель, находящихся в государственной или муниципальной собственности

<b>Кадастровый номер (обозначение) земельного участка</b>	<b>Адрес (местоположение) земельного участка</b>	<b>Цель формирования участка</b>	<b>Категория земель</b>	<b>Вид разрешенного использования</b>	<b>Площадь, кв.м</b>	<b>Способ образования участка</b>
59:16:0010325:91:3У 28	край Пермский, р- н Верещагинский, г. Верещагино, ул. Лермонтова, дом 4	Для развития территории	Земли населенных пунктов	для размещения арочного склада	1844	Образование земельного участка путем перераспределения земельного участка 59:16:0010325:91 и земель, находящихся в государственной или муниципальной собственности
59:16:0010325:71:3У 29	край Пермский, р- н Верещагинский, г. Верещагино, ул. Лермонтова, дом 4	Для развития территории	Земли населенных пунктов	для гаражного строительства	3708	Образование земельного участка путем перераспределения земельного участка 59:16:0010325:71 и земель, находящихся в государственной или муниципальной собственности
59:16:0010325:106:3У 30	Пермский край, Верещагинский район, г. Верещагино, ул. Лермонтова, 4	Для развития территории	Земли населенных пунктов	Под административное здание с гаражом	688	Образование земельного участка путем перераспределения земельного участка 59:16:0010325:106 и земель, находящихся в государственной или муниципальной собственности

<b>Кадастровый номер (обозначение) земельного участка</b>	<b>Адрес (местоположение) земельного участка</b>	<b>Цель формирования участка</b>	<b>Категория земель</b>	<b>Вид разрешенного использования</b>	<b>Площадь, кв.м</b>	<b>Способ образования участка</b>
59:16:0010325:95:3У 31	Пермский край, Верещагинский район, г. Верещагино, ул. Осипенко, 15	Для развития территории	Земли населенных пунктов	Для индивидуального жилищного строительства (код 2.1)	926	Образование земельного участка путем перераспределения земельного участка 59:16:0010325:95 и земель, находящихся в государственной или муниципальной собственности
59:16:0010325:38:3У 32	Пермский край, Верещагинский район, г. Верещагино, ул. Профинтерна, дом 18	Для развития территории	Земли населенных пунктов	для несельскохозяйственных нужд	1957	Образование земельного участка путем перераспределения земельного участка 59:16:0010325:38 и земель, находящихся в государственной или муниципальной собственности
59:16:0010325:39:3У 33	Пермский край, Верещагинский район, г. Верещагино, ул. Суворова, дом 11	Для развития территории	Земли населенных пунктов	жилищный фонд (одноэтажные дома)	2134	Образование земельного участка путем перераспределения земельного участка 59:16:0010325:39 и земель, находящихся в государственной или муниципальной собственности

<b>Кадастровый номер (обозначение) земельного участка</b>	<b>Адрес (местоположение) земельного участка</b>	<b>Цель формирования участка</b>	<b>Категория земель</b>	<b>Вид разрешенного использования</b>	<b>Площадь, кв.м</b>	<b>Способ образования участка</b>
59:16:0010325:3У34	Пермский край, Верещагинский район, г. Верещагино, ул. Ульяновская, д. 24, кв. 1	Для развития территории	Земли населенных пунктов	Для индивидуального жилищного строительства (код 2.1)	882	Образование земельного участка путем объединения земельного участка 59:16:0010325:9 и 59:16:0010325:446.

**Ведомость координат поворотных точек границ формируемых земельных участков**

Таблица 4

:3У1		
Условный номер образуемого участка: 59:16:0010325:3У1		
Способ образования земельного участка: Образование земельного участка из земель, собственность на которые не разграничена		
Площадь земельного участка 705 м <sup>2</sup>		
Обозначение характерных точек границ	Координаты	
	X	Y
н17У	524819,86	1314087,77
30	524834,78	1314094,73
н16У	524828,54	1314106,42
29	524823,78	1314115,09
28	524814,01	1314135,44
н18У	524800,74	1314127,97
н19У	524806,38	1314117,87
н20У	524810	1314108,87
н21У	524811,78	1314102,38
н22У	524813,1	1314099,65
н23У	524816,96	1314093,32
:3У2		
Условный номер образуемого участка: 59:16:0010325:3У2		
Способ образования земельного участка: Образование земельного участка из земель, собственность на которые не разграничена		
Площадь земельного участка 793 м <sup>2</sup>		
Обозначение характерных точек границ	Координаты	
	X	Y
31	524784,21	1314071,04
н26У	524802,69	1314080,3
н27У	524783,16	1314119,14
н28У	524779,15	1314116,47
н29У	524776,65	1314115,45
н30У	524778,62	1314111,78
37	524768,86	1314106,48

35	524770,57	1314103,95
н25У	524774,04	1314096,17
н24У	524772,7	1314095,58
34	524774,05	1314092,22
33	524779,05	1314082,96
32	524783,19	1314073,07
:3У3		
Условный номер образуемого участка: 59:16:0010325:3У3		
Способ образования земельного участка: Образование земельного участка из земель, собственность на которые не разграничена		
Площадь земельного участка 799 м <sup>2</sup>		
Обозначение характерных точек границ	Координаты	
	Х	У
н35У	524731,62	1314107
н38У	524724,35	1314120,67
н39У	524703,58	1314109,99
н40У	524685,09	1314101,09
н41У	524676,55	1314096,63
н37У	524681,18	1314083,45
:3У4		
Условный номер образуемого участка: 59:16:0010325:3У4		
Способ образования земельного участка: Образование земельного участка из земель, собственность на которые не разграничена		
Площадь земельного участка 953 м <sup>2</sup>		
Обозначение характерных точек границ	Координаты	
	Х	У
н29У	524776,65	1314115,45
н28У	524779,15	1314116,47
н27У	524783,16	1314119,14
н34У	524792,86	1314124,32
н42У	524785,62	1314138,07
н43У	524788,67	1314139,82
н44У	524780,62	1314154,42
н45У	524773,27	1314167,17
66	524755,2	1314157,66
65	524755,53	1314157,02
71	524757,34	1314153,47
70	524762,04	1314144,35
:3У5		
Условный номер образуемого участка: 59:16:0010325:3У5		

Способ образования земельного участка: Образование земельного участка из земель, собственность на которые не разграничена		
Площадь земельного участка 1002 м <sup>2</sup>		
Обозначение характерных точек границ	Координаты	
	X	Y
н34У	524792,86	1314124,32
н18У	524800,74	1314127,97
28	524814,01	1314135,44
н46У	524790,09	1314177,22
н45У	524773,27	1314167,17
н44У	524780,62	1314154,42
н43У	524788,67	1314139,82
н42У	524785,62	1314138,07
:3У6		
Условный номер образуемого участка: 59:16:0010325:3У6		
Способ образования земельного участка: Образование земельного участка из земель, собственность на которые не разграничена		
Площадь земельного участка 1010 м <sup>2</sup>		
Обозначение характерных точек границ	Координаты	
	X	Y
72	524831,96	1314153,36
н49У	524838,08	1314156,82
н50У	524840,78	1314157,93
н51У	524849,45	1314159,75
н52У	524851,7	1314160,61
н53У	524845,65	1314175,6
н54У	524838,55	1314190,1
н55У	524834,3	1314201,2
77	524810,51	1314188,9
н48У	524811,83	1314185,84
н47У	524816,91	1314177,02
76	524821,37	1314171,53
75	524823,49	1314167,95
74	524826,13	1314163,03
:3У7		
Условный номер образуемого участка: 59:16:0010325:3У7		
Способ образования земельного участка: Образование земельного участка из земель, собственность на которые не разграничена		
Площадь земельного участка 1111 м <sup>2</sup>		



Обозначение характерных точек границ	Координаты	
	X	Y
н61У	524891,48	1314189,44
79	524900,69	1314172,77
17	524900,19	1314172,52
16	524901,59	1314170,5
15	524916,67	1314177,82
94	524908,37	1314197,73
93	524911,27	1314199,39
92	524895,33	1314228,34
н62У	524880,38	1314221,01
н63У	524880,73	1314220,12
80	524876,01	1314217,46
:3У8		
Условный номер образуемого участка: 59:16:0010325:3У8		
Способ образования земельного участка: Образование земельного участка из земель, собственность на которые не разграничена		
Площадь земельного участка 749 м <sup>2</sup>		
Обозначение характерных точек границ	Координаты	
	X	Y
н73У	524735,8	1314220,04
н76У	524748,22	1314225,46
н77У	524737,16	1314249,23
н78У	524726,36	1314273,88
н75У	524712,69	1314267,32
н74У	524724,8	1314242,69
:3У9		
Условный номер образуемого участка: 59:16:0010325:3У9		
Способ образования земельного участка: Образование земельного участка из земель, собственность на которые не разграничена		
Площадь земельного участка 1470 м <sup>2</sup>		
Обозначение характерных точек границ	Координаты	
	X	Y
172	524817,43	1314381,42
н103У	524805,08	1314410,46
180	524791,42	1314403,42
173	524776,59	1314395,85
168	524768,21	1314391,44
н92У	524769,84	1314386,59
167	524772,79	1314382,82

н104У	524758,49	1314376,73
н105У	524762,22	1314368,69
н95У	524765,93	1314360,71
н94У	524789,79	1314372,01
173	524790,86	1314370,09
:ЗУ10		
Условный номер образуемого участка: 59:16:0010325:ЗУ10		
Способ образования земельного участка: Образование земельного участка из земель, собственность на которые не разграничена		
Площадь земельного участка 5403 м <sup>2</sup>		
Обозначение характерных точек границ	Координаты	
	X	Y
61	524672,43	1314107,57
60	524676,35	1314109,98
59	524710,85	1314131,37
58	524716,09	1314134,71
63	524736,52	1314146,82
66	524755,2	1314157,66
н45У	524773,27	1314167,17
н46У	524790,09	1314177,22
77	524810,51	1314188,9
н55У	524834,3	1314201,2
н59У	524843,1	1314205,51
н58У	524844,8	1314201,83
н57У	524855,01	1314207,31
83	524861,68	1314210,63
82	524868,97	1314214,5
80	524876,01	1314217,46
н63У	524880,73	1314220,12
н62У	524880,38	1314221,01
92	524895,33	1314228,34
91	524892,67	1314233,85
90	524906,28	1314240,92
89	524906,48	1314240,49
96	524922,25	1314248,85
101	524934,54	1314254,92
н84У	524924,19	1314268,29
н83У	524910,92	1314261,18
н82У	524909,67	1314263,38
н86У	524892,83	1314254,49
141	524892,57	1314254,99
140	524870,1	1314242,78
139	524862,55	1314239,03

356	524859,2	1314237,75
355	524832,67	1314223,86
125	524818,99	1314217,19
н72У	524810,29	1314212,79
н71У	524811,59	1314210,24
117	524806,62	1314207,65
123	524768,82	1314187,39
н149У	524765,44	1314185,58
104	524763,77	1314184,78
104	524766,77	1314177,94
108	524732,72	1314159,64
109	524732,06	1314160,75
116	524711,2	1314148,51
353	524694,97	1314139,26
376	524695,19	1314138,84
380	524669,11	1314123,41
:3У11		
Условный номер образуемого участка: 59:16:0010325:3У11		
Способ образования земельного участка: Образование земельного участка из земель, собственность на которые не разграничена		
Площадь земельного участка 5818 м <sup>2</sup>		
Обозначение характерных точек границ	Координаты	
	Х	У
158	524879,71	1314353,72
385	524867,07	1314371,56
384	524857,8	1314366,71
383	524840,24	1314357,66
389	524829,27	1314351,62
390	524809,16	1314342,02
н102У	524782,33	1314327,98
183	524771,2	1314321,67
187	524748,01	1314309,59
188	524718,28	1314294,03
197	524702,7	1314285,46
203	524689,02	1314278,2
202	524686,01	1314276,76
н115У	524681,18	1314274,57
208	524642,82	1314255,56
217	524638,66	1314253,2
216	524616,39	1314242,35
215	524612,15	1314241,42
382	524621,62	1314227,44
381	524651	1314241,93

375	524653,47	1314237,2
371	524689,46	1314255,82
370	524704,27	1314263,51
н75У	524712,69	1314267,32
н78У	524726,36	1314273,88
н150У	524725	1314277,63
н151У	524726,65	1314278,48
134	524737,47	1314283,71
133	524758,04	1314293,96
362	524786,44	1314307,38
н145У	524787,69	1314304,75
н144У	524816,55	1314318,43
153	524821,87	1314323
152	524840,76	1314332,96
н81У	524859,39	1314342,54
159	524859,09	1314343,11
:ЗУ12		
Условный номер образуемого участка: 59:16:0010325:ЗУ12		
Способ образования земельного участка: Образование земельного участка из земель, собственность на которые не разграничена		
Площадь земельного участка 3113 м <sup>2</sup>		
Обозначение характерных точек границ	Координаты	
	X	Y
н89У	524827,93	1314452,17
242	524817,75	1314472,27
245	524797,35	1314462,37
247	524775,1	1314452,11
250	524754,16	1314441,63
н127У	524753,83	1314442,22
н152У	524725,47	1314427,62
252	524724,41	1314427,08
251	524691,67	1314411,07
н153У	524698,99	1314397,6
н154У	524702,69	1314390,79
н155У	524708,26	1314393,74
н156У	524707,84	1314394,48
н157У	524712,72	1314397,01
н158У	524712,03	1314398,56
н159У	524728,72	1314407,74
164	524730,5	1314404,28
170	524755,34	1314416,96
182	524761,46	1314420,15

181	524770,86	1314424,9
179	524779,2	1314429,24
178	524803,21	1314440,3
:ЗУ13		
Условный номер образуемого участка: 59:16:0010325:ЗУ13		
Способ образования земельного участка: Образование земельного участка из земель, собственность на которые не разграничена		
Площадь земельного участка 4054 м <sup>2</sup>		
Обозначение характерных точек границ	Координаты	
	X	Y
265	524782,54	1314541,09
267	524772,59	1314554,93
267	524768,44	1314552,86
270	524764,26	1314550,81
273	524736,5	1314536,51
272	524737,27	1314534,87
271	524705,77	1314521,51
289	524697,1	1314517,59
288	524692,52	1314517,69
н142У	524682,76	1314513,3
н141У	524680,4	1314512,22
287	524669,92	1314508,18
286	524663,71	1314507,05
285	524645,6	1314522,91
284	524630,04	1314542,4
283	524616,77	1314571,31
н160У	524610,1	1314590,21
н161У	524591,9	1314582,61
н162У	524605,7	1314549,41
н163У	524612,9	1314538,41
н164У	524625,9	1314519,01
н165У	524635,7	1314507,01
н166У	524643,2	1314496,71
261	524654,18	1314484,13
260	524708,94	1314508,96
260	524709,85	1314506,76
264	524763,56	1314531,41
:ЗУ14		
Условный номер образуемого участка: 59:16:0010325:ЗУ14		
Способ образования земельного участка: Образование земельного участка из земель, собственность на которые не разграничена		
Площадь земельного участка 7241 м <sup>2</sup>		

Обозначение характерных точек границ	Координаты	
	X	Y
н167У	524734,39	1314654,8
н168У	524723,11	1314676,65
н169У	524625,06	1314624,02
н170У	524481,44	1314546,94
н171У	524469,99	1314537,87
н172У	524455	1314526
н173У	524465	1314512
н174У	524467,38	1314507,3
н175У	524475,97	1314512,5
н161У	524591,9	1314582,61
н160У	524610,1	1314590,21
:3У15		
Условный номер образуемого участка: 59:16:0010325:3У15		
Способ образования земельного участка: Образование земельного участка из земель, собственность на которые не разграничена		
Площадь земельного участка 7667 м <sup>2</sup>		
Обозначение характерных точек границ	Координаты	
	X	Y
н176У	524696,09	1314009,37
н177У	524707,46	1314015,32
346	524700,68	1314030,39
345	524696,51	1314041,58
47	524691,5	1314056,13
53	524686,21	1314069,31
н37У	524681,18	1314083,45
н41У	524676,55	1314096,63
61	524672,43	1314107,57
380	524669,11	1314123,41
379	524647,22	1314174,25
378	524644,49	1314179,78
382	524621,62	1314227,44
215	524612,15	1314241,42
214	524602,35	1314261,09
213	524607,06	1314263,39
211	524599,03	1314280,01
210	524602,45	1314282,39
312	524576,06	1314331,42
311	524564,19	1314353,25
310	524562,4	1314356,58

н178У	524537,38	1314401,82
305	524534,45	1314405,9
304	524525,34	1314422,62
303	524523,81	1314421,81
302	524522,7	1314423,91
301	524524,19	1314424,7
300	524522,76	1314427,32
299	524520,99	1314430,71
н179У	524520,65	1314431,33
н175У	524475,97	1314512,5
н174У	524467,38	1314507,3
н180У	524502,96	1314436,98
н181У	524529,08	1314385,34
н182У	524546,41	1314351,1
н183У	524568,05	1314308,32
н184У	524586,02	1314272,81
н185У	524598,74	1314247,67
н186У	524609,68	1314226,05
н187У	524613,69	1314218,13
н188У	524617,43	1314208,67
н189У	524622,88	1314194,85
н190У	524631,17	1314173,85
н191У	524640,64	1314149,84
н192У	524647,15	1314133,36
н193У	524658,52	1314104,55
н194У	524667,79	1314081,06
н195У	524678,33	1314054,35
н196У	524686,39	1314033,94
н197У	524691,7	1314020,5
н198У	524581,93	1314302,22
н199У	524584,57	1314303,69
н200У	524583,09	1314306,42
н201У	524580,38	1314305,06
:3У16		
Условный номер образуемого участка: 59:16:0010325:3У16		
Способ образования земельного участка: Образование земельного участка из земель, собственность на которые не разграничена		
Площадь земельного участка 9747 м <sup>2</sup>		
Обозначение характерных точек границ	Координаты	
	Х	У
н202У	524838,67	1314483,56
н203У	524814,15	1314532,14
н204У	524801,81	1314557,64

н205У	524797,67	1314566,82
267	524772,59	1314554,93
265	524782,54	1314541,09
243	524799,65	1314507,01
242	524817,75	1314472,27
н89У	524827,93	1314452,17
н88У	524842	1314422,78
н87У	524842,7	1314421,32
333	524848,04	1314410,15
332	524857,23	1314391,8
386	524862,31	1314381,61
385	524867,07	1314371,56
158	524879,71	1314353,72
157	524894,03	1314326,19
155	524892,12	1314325,29
154	524901,01	1314305,77
н206У	524908,16	1314291,4
н207У	524911,51	1314292,88
н85У	524913,15	1314289,55
н84У	524924,19	1314268,29
101	524934,54	1314254,92
100	524950,27	1314223,37
99	524949,2	1314222,97
98	524956,89	1314207,55
97	524957,38	1314207,8
2	524960,47	1314201,26
н3У	524964	1314194,76
н2У	524966,14	1314191,88
н1У	524971,07	1314183,11
1	524979,86	1314166,39
н208У	524980,6	1314158,26
н209У	524999,63	1314168,48
н210У	524993,74	1314177,41
н211У	524972,94	1314218,64
н212У	524951,53	1314260,72
н213У	524941,07	1314280,61
н214У	524920,31	1314321,04
н215У	524899,53	1314359,83
н216У	524888,79	1314381,26
н217У	524868,65	1314421,59
н218У	524852,48	1314452,44
н219У	524847,72	1314461,63
:3У17		
Условный номер образуемого участка: 59:16:0010325:3У17		



Способ образования земельного участка: Образование земельного участка из земель, собственность на которые не разграничена		
Площадь земельного участка 347 м <sup>2</sup>		
Обозначение характерных точек границ	Координаты	
	X	Y
333	524848,04	1314410,15
н87У	524842,7	1314421,32
н91У	524835,67	1314418,09
н90У	524818,12	1314410,03
331	524822,98	1314398,05
:ЗУ18		
Условный номер образуемого участка: 59:16:0010325:ЗУ18		
Способ образования земельного участка: Образование земельного участка из земель, собственность на которые не разграничена		
Площадь земельного участка 577 м <sup>2</sup>		
Обозначение характерных точек границ	Координаты	
	X	Y
144	524856,38	1314259,93
150	524836,41	1314296,2
153	524821,87	1314323
н155У	524816,55	1314318,43
н154У	524849,91	1314256,27
н162У	524859,2	1314237,75
139	524862,55	1314239,03
145	524852,73	1314257,98
:ЗУ19		
Условный номер образуемого участка: 59:16:0010325:ЗУ19		
Способ образования земельного участка: Образование земельного участка из земель, собственность на которые не разграничена		
Площадь земельного участка 719 м <sup>2</sup>		
Обозначение характерных точек границ	Координаты	
	X	Y
н169У	524840,24	1314357,66
н579У	524836,78	1314364,78
н580У	524831,96	1314373,55
330	524830,06	1314378,64
331	524822,98	1314398,05
н90У	524818,12	1314410,03
177	524815,67	1314416,14
н104У	524804,96	1314410,73
172	524817,43	1314381,42
171	524826,24	1314360,72
н170У	524829,27	1314351,62

:3У20		
Условный номер образуемого участка: 59:16:0010325:3У20		
Способ образования земельного участка: Образование земельного участка из земель, собственность на которые не разграничена		
Площадь земельного участка 13257 м <sup>2</sup>		
Обозначение характерных точек границ	Координаты	
	X	Y
н188У	524635,7	1314507,01
н187У	524625,9	1314519,01
н186У	524612,9	1314538,41
н185У	524605,7	1314549,41
н184У	524591,9	1314582,61
н199У	524475,97	1314512,5
н207У	524520,65	1314431,33
236	524549,82	1314445,59
241	524585,54	1314464,2
240	524609,25	1314475,75
325	524629,23	1314485,84
324	524636,28	1314490,06
323	524640,59	1314492,63
н253У	524641,34	1314493,1
н252У	524651,14	1314476,7
319	524652,03	1314477,11
н139У	524656,33	1314479,49
261	524654,18	1314484,13
н190У	524644,87	1314494,79
н189У	524643,2	1314496,71
:3У21		
Условный номер образуемого участка: 59:16:0010325:3У21		
Способ образования земельного участка: Образование земельного участка из земель, собственность на которые не разграничена		
Площадь земельного участка 5158 м <sup>2</sup>		
Обозначение характерных точек границ	Координаты	
	X	Y
276	524769,63	1314561,15
268	524765,3	1314559,02
267	524768,44	1314552,86
267	524772,59	1314554,93
н234У	524783,31	1314560,01
н191У	524734,39	1314654,8
н183У	524610,1	1314590,21
283	524616,77	1314571,31
282	524675,22	1314593,56
281	524726,81	1314619,69

280	524729,84	1314620,34
279	524755,85	1314566,58
278	524761,54	1314567,46
277	524766,61	1314566,82
:3У22		
Условный номер образуемого участка: 59:16:0010325:3У22		
Способ образования земельного участка: Образование земельного участка из земель, собственность на которые не разграничена		
Площадь земельного участка 450 м <sup>2</sup>		
Обозначение характерных точек границ	Координаты	
	Х	У
86	524876,88	1314163,16
н57У	524874,58	1314168,53
н61У	524853,24	1314157,68
н53У	524851,7	1314160,61
н52У	524849,45	1314159,75
н51У	524840,78	1314157,93
н50У	524838,08	1314156,82
72	524831,96	1314153,36
26	524834,2	1314146,74
25	524836,09	1314142,49
298	524852,82	1314148,46
297	524857,15	1314150,25
296	524857,96	1314148,48
295	524863,23	1314147,85
н581У	524864,62	1314147,9
н582У	524861,13	1314154,15
:3У23		
Условный номер образуемого участка: 59:16:0010325:3У23		
Способ образования земельного участка: Образование земельного участка из земель, собственность на которые не разграничена		
Площадь земельного участка 512 м <sup>2</sup>		
Обозначение характерных точек границ	Координаты	
	Х	У
н67У	524763,77	1314184,78
н163У	524765,44	1314185,58
н77У	524748,22	1314225,46
н74У	524735,8	1314220,04
335	524726	1314215,69
346	524712,74	1314210,4
110	524703,75	1314205,94
106	524709,52	1314197,3
н70У	524714,36	1314199,74
н69У	524731,01	1314207,99

105	524749,62	1314216,98
н68У	524761,55	1314189,86
:ЗУ24		
Условный номер образуемого участка: 59:16:0010325:11:ЗУ24		
Способ образования земельного участка: Образование земельного участка путем перераспределения земельного участка 59:16:0010325:11 и земель, находящихся в государственной или муниципальной собственности		
Площадь земельного участка 52 м <sup>2</sup>		
Обозначение характерных точек границ	Координаты	
	Х	У
294	524880,04	1314117,73
н583У	524881,48	1314118,47
н584У	524880,39	1314120,44
н585У	524871,9	1314135,85
н586У	524865,98	1314145,47
н581У	524864,62	1314147,9
295	524863,23	1314147,85
н161У	524865,01	1314144,88
н160У	524870,39	1314135,14
:ЗУ25		
Условный номер образуемого участка: 59:16:0010325:7:ЗУ25		
Способ образования земельного участка: Образование земельного участка путем перераспределения земельного участка 59:16:0010325:7 и земель, находящихся в государственной или муниципальной собственности		
Площадь земельного участка 20 м <sup>2</sup>		
Обозначение характерных точек границ	Координаты	
	Х	У
18	524918,54	1314138,3
н10У	524918,17	1314139,02
22	524899,4	1314129,1
22	524899,89	1314128,13
:ЗУ26		
Условный номер образуемого участка: 59:16:0010325:60:ЗУ26		
Способ образования земельного участка: Образование земельного участка путем перераспределения земельного участка 59:16:0010325:60 и земель, находящихся в государственной или муниципальной собственности		
Площадь земельного участка 229 м <sup>2</sup>		
Обозначение характерных точек границ	Координаты	
	Х	У
202	524686,01	1314276,76
201	524682,16	1314284,35
200	524676,72	1314295,47

199	524673,88	1314301,21
198	524663,9	1314321,15
н117У	524660,45	1314318,97
н116У	524669,7	1314299,3
209	524681,18	1314274,57
:3У27		
Условный номер образуемого участка: 59:16:0010325:56:3У27		
Способ образования земельного участка: Способ образования земельного участка: Образование земельного участка путем перераспределения земельного участка 59:16:0010325:56 и земель, находящихся в государственной или муниципальной собственности		
Площадь земельного участка 378 м <sup>2</sup>		
Обозначение характерных точек границ	Координаты	
	Х	У
н106У	524762,22	1314368,69
н105У	524758,49	1314376,73
166	524747	1314371,84
189	524719,62	1314359,37
186	524724,07	1314351,68
:3У28		
Условный номер образуемого участка: 59:16:0010325:91:3У28		
Способ образования земельного участка: Образование земельного участка путем перераспределения земельного участка 59:16:0010325:91 и земель, находящихся в государственной или муниципальной собственности		
Площадь земельного участка 1290 м <sup>2</sup>		
Обозначение характерных точек границ	Координаты	
	Х	У
189	524719,62	1314359,37
н587У	524708,75	1314378,35
н177У	524702,69	1314390,79
н176У	524698,99	1314397,6
315	524695,26	1314395,61
314	524710,52	1314369,11
317	524694,65	1314359,97
316	524679,78	1314386,8
н588У	524678,4	1314385,96
н589У	524672,46	1314383,16
н590У	524673,64	1314380,85
н530У(О)	524673,52	1314380,81
н533У(О)	524669,18	1314378,55
н128У	524665,19	1314376,47
220	524668,07	1314371,16
н127У	524666,83	1314370,5

290	524671,64	1314362,08
292	524670,15	1314361,2
н121У	524670,66	1314360,12
н120У	524672,74	1314361,26
н111У	524686,33	1314335,25
190	524693,87	1314339,99
:3У29		
Условный номер образуемого участка: 59:16:0010325:71:3У29		
Способ образования земельного участка: Образование земельного участка путем перераспределения земельного участка 59:16:0010325:71 и земель, находящихся в государственной или муниципальной собственности		
Площадь земельного участка 2775 м <sup>2</sup>		
Обозначение характерных точек границ	Координаты	
	Х	У
н139У	524656,33	1314479,49
319	524652,03	1314477,11
318	524681,93	1314422,11
321	524669,05	1314414,98
320	524638,98	1314469,53
н130У	524620,07	1314459,48
239	524622,37	1314456,01
231	524625,37	1314449,81
230	524628,09	1314444,21
н129У(О)	524628,37	1314443,7
229	524640,19	1314423,05
228	524646,96	1314410,46
227	524664,01	1314378,64
н128У	524665,19	1314376,47
н533У(О)	524669,18	1314378,55
н530У(О)	524673,52	1314380,81
н590У	524673,64	1314380,85
н589У	524672,46	1314383,16
н588У	524678,4	1314385,96
316	524679,78	1314386,8
315	524695,26	1314395,61
н176У	524698,99	1314397,6
251	524691,67	1314411,07
255	524673,17	1314444,89
262	524658,73	1314474,32
:3У30		
Условный номер образуемого участка: 59:16:0010325:106:3У30		
Способ образования земельного участка: Образование земельного участка путем перераспределения земельного участка 59:16:0010325:106 и земель, находящихся в государственной или муниципальной собственности		

Площадь земельного участка 420 м <sup>2</sup>		
Обозначение характерных точек границ	Координаты	
	X	Y
320	524638,98	1314469,53
325	524629,23	1314485,84
240	524609,25	1314475,75
н130У	524620,07	1314459,48
:3У31		
Условный номер образуемого участка: 59:16:0010325:95:3У31		
Способ образования земельного участка: Образование земельного участка путем перераспределения земельного участка 59:16:0010325:95 и земель, находящихся в государственной или муниципальной собственности		
Площадь земельного участка 104 м <sup>2</sup>		
Обозначение характерных точек границ	Координаты	
	X	Y
3	524947,5	1314195,87
95	524945,86	1314199,32
95	524944,89	1314201,26
87	524929,14	1314193,72
9	524932,14	1314188,49
:3У32		
Условный номер образуемого участка: 59:16:0010325:38:3У32		
Способ образования земельного участка: Образование земельного участка путем перераспределения земельного участка 59:16:0010325:38 и земель, находящихся в государственной или муниципальной собственности		
Площадь земельного участка 133 м <sup>2</sup>		
Обозначение характерных точек границ	Координаты	
	X	Y
123	524768,82	1314187,39
122	524750,21	1314226,61
н77У	524748,22	1314225,46
н163У	524765,44	1314185,58
:3У33		
Условный номер образуемого участка: 59:16:0010325:39:3У33		
Способ образования земельного участка: Образование земельного участка путем перераспределения земельного участка 59:16:0010325:39 и земель, находящихся в государственной или муниципальной собственности		
Площадь земельного участка 126 м <sup>2</sup>		
Обозначение характерных точек границ	Координаты	
	X	Y
н77У	524748,22	1314225,46
122	524750,21	1314226,61

138	524739,15	1314250,85
н80У	524728,3	1314274,95
н79У	524726,36	1314273,88
н78У	524737,16	1314249,23
:ЗУ34		
Условный номер образуемого участка: 59:16:0010325:ЗУ34		
Способ образования земельного участка: Образование земельного участка путем объединения земельных участков с кадастровыми номерами 59:16:0010325:9 и 59:16:0010325:446		
Площадь земельного участка 882 м <sup>2</sup>		
Обозначение характерных точек границ	Координаты	
	Х	У
22	524899,89	1314128,13
22	524899,4	1314129,1
21	524894,02	1314139,71
20	524888,26	1314149,59
19	524884,53	1314156,89
н11У	524880,39	1314164,67
86	524876,88	1314163,16
н582У	524861,13	1314154,15
н581У	524864,62	1314147,9
н586У	524865,98	1314145,47
н585У	524871,9	1314135,85
н584У	524880,39	1314120,44
н583У	524881,48	1314118,47
н591У	524883,64	1314119,72



**Ведомость координат поворотных точек границ исправляемых и уточняемых земельных участков**

Таблица 5

Кадастровый номер земельного участка: 59:16:0010325:1		
Обозначение характерных точек границ	Координаты	
	X	Y
1	524979,86	1314166,39
н1У	524971,07	1314183,11
н2У	524966,14	1314191,88
н3У	524964	1314194,76
2	524960,47	1314201,26
3	524947,72	1314195,39
4	524949,11	1314192,62
5	524957,53	1314174,68
6	524959,03	1314172,63
8	524965,32	1314159,32
н4У	524973,63	1314163,39
Кадастровый номер земельного участка: 59:16:0010325:2		
Обозначение характерных точек границ	Координаты	
	X	Y
9	524932,14	1314188,49
н5У	524933,53	1314185,52
н6У	524949,74	1314153,62
10	524950,54	1314152,1
8	524965,32	1314159,32
6	524959,03	1314172,63
5	524957,53	1314174,68
4	524949,11	1314192,62
3	524947,72	1314195,39
3	524947,5	1314195,87
Кадастровый номер земельного участка: 59:16:0010325:4		
Обозначение характерных точек границ	Координаты	
	X	Y
7	524949,74	1314153,62
5	524933,53	1314185,52
11	524917,7	1314178,28
н7У	524929,6	1314154,35
н8У	524932,82	1314148,16
н9У	524933,13	1314147,54
14	524934,13	1314145,56
Кадастровый номер земельного участка: 59:16:0010325:6		
Обозначение	Координаты	

характерных точек границ	X	Y
14	524934,13	1314145,56
н9У	524933,13	1314147,54
13	524932,82	1314148,16
12	524929,6	1314154,35
11	524917,7	1314178,28
11	524917	1314177,96
15	524916,67	1314177,82
16	524901,59	1314170,5
17	524905,56	1314163,27
н10У	524918,17	1314139,02
18	524918,54	1314138,3
Кадастровый номер земельного участка: 59:16:0010325:7		
Обозначение характерных точек границ	Координаты	
	X	Y
18	524918,17	1314139,02
17	524905,56	1314163,27
16	524901,59	1314170,5
17	524900,19	1314172,52
395	524880,39	1314164,67
19	524884,53	1314156,89
20	524888,26	1314149,59
21	524894,02	1314139,71
22	524899,4	1314129,1
Кадастровый номер земельного участка: 59:16:0010325:79		
Обозначение характерных точек границ	Координаты	
	X	Y
23	524854,39	1314104,5
н11У	524851,73	1314110,37
н12У	524848,32	1314117,34
24	524846,01	1314122,04
25	524836,09	1314142,49
26	524834,2	1314146,74
27	524829,96	1314145,25
н13У	524826,57	1314143,12
н14У	524823,69	1314141,03
н15У	524819,97	1314139,13
28	524814,01	1314135,44
29	524823,78	1314115,09
н16У	524828,54	1314106,42
30	524834,78	1314094,73
Кадастровый номер земельного участка: 59:16:0010325:100		
Обозначение	Координаты	

характерных точек границ	X	Y
31	524784,21	1314071,04
32	524783,19	1314073,07
33	524779,05	1314082,96
34	524774,05	1314092,22
н24У	524772,7	1314095,58
н25У	524774,04	1314096,17
35	524770,57	1314103,95
37	524768,86	1314106,48
38	524763,14	1314103,34
39	524759,42	1314101,28
40	524757,84	1314104,47
41	524738,1	1314093,3
42	524745,19	1314079,89
43	524750,12	1314070,46
44	524751,99	1314066,51
45	524753,27	1314063,84
46	524756,31	1314057,36
Кадастровый номер земельного участка: 59:16:0010325:22		
Обозначение характерных точек границ	Координаты	
	X	Y
47	524691,5	1314056,13
48	524704,69	1314061,62
49	524709,48	1314063,63
50	524727,35	1314071,1
51	524745,19	1314079,89
52	524738,1	1314093,3
н31У	524714,31	1314082,29
н32У	524701,05	1314075,53
н33У	524695,49	1314073,11
53	524686,21	1314069,31
Кадастровый номер земельного участка: 59:16:0010325:16		
Обозначение характерных точек границ	Координаты	
	X	Y
н17У	524819,86	1314087,77
н23У	524816,96	1314093,32
н22У	524813,1	1314099,65
н21У	524811,78	1314102,38
н20У	524810	1314108,87
н19У	524806,38	1314117,87
н18У	524800,74	1314127,97
н34У	524792,86	1314124,32

н27У	524783,16	1314119,14
н26У	524802,69	1314080,3
Кадастровый номер земельного участка: 59:16:0010325:23		
Обозначение характерных точек границ	Координаты	
	X	Y
н33У	524695,49	1314073,11
н32У	524701,05	1314075,53
н31У	524714,31	1314082,29
41	524738,1	1314093,3
н35У	524731,62	1314107
н36У	524689,84	1314087,49
н37У	524681,18	1314083,45
53	524686,21	1314069,31
Кадастровый номер земельного участка: 59:16:0010325:25		
Обозначение характерных точек границ	Координаты	
	X	Y
54	524676,55	1314096,63
55	524685,09	1314101,09
56	524703,58	1314109,99
57	524724,35	1314120,67
58	524716,09	1314134,71
59	524710,85	1314131,37
60	524676,35	1314109,98
61	524672,43	1314107,57
Кадастровый номер земельного участка: 59:16:0010325:19		
Обозначение характерных точек границ	Координаты	
	X	Y
62	524755,22	1314108,97
63	524736,52	1314146,82
58	524716,09	1314134,71
57	524724,35	1314120,67
64	524731,62	1314107
41	524738,1	1314093,3
40	524757,84	1314104,47
Кадастровый номер земельного участка: 59:16:0010325:92		
Обозначение характерных точек границ	Координаты	
	X	Y
65	524755,53	1314157,02
66	524755,2	1314157,66
63	524736,52	1314146,82
62	524755,22	1314108,97
40	524757,84	1314104,47
39	524759,42	1314101,28

38	524763,14	1314103,34
37	524768,86	1314106,48
68	524778,62	1314111,78
69	524776,65	1314115,45
70	524762,04	1314144,35
71	524757,34	1314153,47
Кадастровый номер земельного участка: 59:16:0010325:13		
Обозначение характерных точек границ	Координаты	
	X	Y
28	524814,01	1314135,44
н15У	524819,97	1314139,13
н14У	524823,69	1314141,03
н13У	524826,57	1314143,12
27	524829,96	1314145,25
26	524834,2	1314146,74
72	524831,96	1314153,36
73	524829,08	1314158,1
74	524826,13	1314163,03
75	524823,49	1314167,95
76	524821,37	1314171,53
н47У	524816,91	1314177,02
н48У	524811,83	1314185,84
77	524810,51	1314188,9
78	524790,09	1314177,22
Кадастровый номер земельного участка: 59:16:0010325:10		
Обозначение характерных точек границ	Координаты	
	X	Y
н56У	524874,58	1314168,53
н57У	524855,01	1314207,31
н58У	524844,8	1314201,83
н59У	524843,1	1314205,51
н55У	524834,3	1314201,2
н54У	524838,55	1314190,1
н53У	524845,65	1314175,6
н52У	524851,7	1314160,61
н60У	524853,24	1314157,68
Кадастровый номер земельного участка: 59:16:0010325:8		
Обозначение характерных точек границ	Координаты	
	X	Y
79	524900,69	1314172,77
н61У	524891,48	1314189,44
80	524876,01	1314217,46
82	524868,97	1314214,5
83	524861,68	1314210,63

84	524855,01	1314207,31
н56У	524874,58	1314168,53
86	524876,88	1314163,16
86	524880,39	1314164,67
17	524900,19	1314172,52
Кадастровый номер земельного участка: 59:16:0010325:5		
Обозначение характерных точек границ	Координаты	
	X	Y
15	524916,67	1314177,82
11	524917	1314177,96
11	524917,7	1314178,28
4	524933,53	1314185,52
9	524932,14	1314188,49
н64У	524931,59	1314189,21
н65У	524930,18	1314191,81
87	524929,14	1314193,72
88	524926,28	1314204,24
89	524906,48	1314240,49
90	524906,28	1314240,92
91	524892,67	1314233,85
92	524895,33	1314228,34
93	524911,27	1314199,39
94	524908,37	1314197,73
Кадастровый номер земельного участка: 59:16:0010325:3		
Обозначение характерных точек границ	Координаты	
	X	Y
95	524944,89	1314201,26
96	524922,25	1314248,85
89	524906,48	1314240,49
88	524926,28	1314204,24
87	524929,14	1314193,72
Кадастровый номер земельного участка: 59:16:0010325:95		
Обозначение характерных точек границ	Координаты	
	X	Y
2	524960,47	1314201,26
97	524957,38	1314207,8
98	524956,89	1314207,55
99	524949,2	1314222,97
100	524950,27	1314223,37
101	524934,54	1314254,92
102	524922,25	1314248,85
103	524944,89	1314201,26
9	524945,86	1314199,32
3	524947,5	1314195,87

3	524947,72	1314195,39
Кадастровый номер земельного участка: 59:16:0010325:40		
Обозначение характерных точек границ	Координаты	
	X	Y
114	524763,77	1314184,78
н68У	524761,55	1314189,86
115	524749,62	1314216,98
н69У	524731,01	1314207,99
н70У	524714,36	1314199,74
106	524709,52	1314197,3
105	524718,88	1314183,09
н66У	524726,39	1314170,36
116	524732,72	1314159,64
114	524766,77	1314177,94
Кадастровый номер земельного участка: 59:16:0010325:38		
Обозначение характерных точек границ	Координаты	
	X	Y
117	524806,62	1314207,65
118	524786,27	1314246,1
119	524782,96	1314244,47
120	524773,61	1314239,36
121	524762,86	1314233,46
122	524750,21	1314226,61
123	524768,82	1314187,39
Кадастровый номер земельного участка: 59:16:0010325:36		
Обозначение характерных точек границ	Координаты	
	X	Y
124	524814,14	1314226,74
125	524818,99	1314217,19
126	524832,67	1314223,86
127	524823,06	1314242,82
128	524813,88	1314260,31
129	524800,53	1314253,46
130	524808,26	1314237,16
Кадастровый номер земельного участка: 59:16:0010325:89		
Обозначение характерных точек границ	Координаты	
	X	Y
124	524814,14	1314226,74
130	524808,26	1314237,16
129	524800,53	1314253,46
118	524786,27	1314246,1
117	524806,62	1314207,65
н71У	524811,59	1314210,24

н72У	524810,29	1314212,79
125	524818,99	1314217,19
Кадастровый номер земельного участка: 59:16:0010325:82		
Обозначение характерных точек границ	Координаты	
	X	Y
н73У	524735,8	1314220,04
н74У	524724,8	1314242,69
н75У	524712,69	1314267,32
370	524704,27	1314263,51
369	524709,62	1314253,17
368	524709,29	1314252,95
367	524710,29	1314250,81
366	524713,6	1314244,41
365	524716,42	1314239,47
364	524713,59	1314237,79
363	524726	1314215,69
Кадастровый номер земельного участка: 59:16:0010325:39		
Обозначение характерных точек границ	Координаты	
	X	Y
119	524782,96	1314244,47
131	524773,17	1314266,11
132	524769,86	1314272,45
133	524758,68	1314292,79
134	524743,46	1314285,22
н79У	524727,45	1314276,9
н80У	524728,3	1314274,95
138	524739,15	1314250,85
122	524750,21	1314226,61
121	524762,86	1314233,46
120	524773,61	1314239,36
Кадастровый номер земельного участка: 59:16:0010325:30		
Обозначение характерных точек границ	Координаты	
	X	Y
139	524862,55	1314239,03
140	524870,1	1314242,78
141	524892,57	1314254,99
142	524882,33	1314273,16
143	524882,23	1314273,19
144	524856,38	1314259,93
145	524852,73	1314257,98
Кадастровый номер земельного участка: 59:16:0010325:31		
Обозначение характерных точек границ	Координаты	
	X	Y



143	524882,23	1314273,19
146	524873,18	1314291,12
147	524871,74	1314293,77
148	524863,08	1314309,92
149	524855,73	1314305,52
150	524836,41	1314296,2
144	524856,38	1314259,93
Кадастровый номер земельного участка: 59:16:0010325:33		
Обозначение характерных точек границ	Координаты	
	X	Y
149	524855,73	1314305,52
151	524845,61	1314323,66
152	524840,76	1314332,96
153	524821,87	1314323
150	524836,41	1314296,2
Кадастровый номер земельного участка: 59:16:0010325:28		
Обозначение характерных точек границ	Координаты	
	X	Y
154	524901,01	1314305,77
155	524892,12	1314325,29
163	524885,05	1314321,96
156	524885,54	1314320,68
161	524872,47	1314314,63
148	524863,08	1314309,92
147	524871,74	1314293,77
146	524873,18	1314291,12
Кадастровый номер земельного участка: 59:16:0010325:29		
Обозначение характерных точек границ	Координаты	
	X	Y
157	524894,03	1314326,19
158	524879,71	1314353,72
159	524859,09	1314343,11
н81У	524859,39	1314342,54
160	524859,97	1314341,34
161	524872,47	1314314,63
162	524885,54	1314320,68
163	524885,05	1314321,96
155	524892,12	1314325,29
Кадастровый номер земельного участка: 59:16:0010325:26		
Обозначение характерных точек границ	Координаты	
	X	Y
н82У	524909,67	1314263,38
н83У	524910,92	1314261,18

н84У	524924,19	1314268,29
н85У	524913,15	1314289,55
313	524909,87	1314287,97
142	524882,33	1314273,16
141	524892,57	1314254,99
н86У	524892,83	1314254,49
Кадастровый номер земельного участка: 59:16:0010325:49		
Обозначение характерных точек границ	Координаты	
	X	Y
н87У	524842,7	1314421,32
н88У	524842	1314422,78
н89У	524827,93	1314452,17
178	524803,21	1314440,3
177	524815,67	1314416,14
н90У	524818,12	1314410,03
н91У	524835,67	1314418,09
Кадастровый номер земельного участка: 59:16:0010325:55		
Обозначение характерных точек границ	Координаты	
	X	Y
164	524730,5	1314404,28
165	524744,45	1314377,32
166	524747	1314371,84
167	524772,79	1314382,82
н92У	524769,84	1314386,59
168	524768,21	1314391,44
169	524761,17	1314405,27
170	524755,34	1314416,96
Кадастровый номер земельного участка: 59:16:0010325:51		
Обозначение характерных точек границ	Координаты	
	X	Y
171	524826,24	1314360,72
172	524817,43	1314381,42
173	524790,86	1314370,09
н93У	524793,98	1314366,14
174	524802,27	1314353,08
175	524803,39	1314353,62
176	524811,21	1314357,55
176	524813,05	1314354,72
Кадастровый номер земельного участка: 59:16:0010325:54		
Обозначение характерных точек границ	Координаты	
	X	Y
390	524809,16	1314342,02
174	524803,39	1314353,62

174	524802,27	1314353,08
н93У	524793,98	1314366,14
173	524790,86	1314370,09
н94У	524789,79	1314372,01
н95У	524765,93	1314360,71
н96У	524768,98	1314354,13
н97У	524771,83	1314347,83
н98У	524773,88	1314343,03
н99У	524777,98	1314332,73
н100У	524780,21	1314333,75
н101У	524781,68	1314329,83
н102У	524782,33	1314327,98
Кадастровый номер земельного участка: 59:16:0010325:50		
Обозначение характерных точек границ	Координаты	
	X	Y
177	524815,67	1314416,14
178	524803,21	1314440,3
179	524779,2	1314429,24
180	524791,42	1314403,42
н103У	524805,08	1314410,46
Кадастровый номер земельного участка: 59:16:0010325:53		
Обозначение характерных точек границ	Координаты	
	X	Y
180	524791,42	1314403,42
179	524779,2	1314429,24
181	524770,86	1314424,9
182	524761,46	1314420,15
170	524755,34	1314416,96
169	524761,17	1314405,27
168	524768,21	1314391,44
173	524776,59	1314395,85
Кадастровый номер земельного участка: 59:16:0010325:56		
Обозначение характерных точек границ	Координаты	
	X	Y
183	524771,2	1314321,67
184	524782,33	1314327,98
н101У	524781,68	1314329,83
н100У	524780,21	1314333,75
н99У	524777,98	1314332,73
н98У	524773,88	1314343,03
н97У	524771,83	1314347,83
н96У	524768,98	1314354,13
185	524762,22	1314368,69
186	524724,07	1314351,68

187	524748,01	1314309,59
Кадастровый номер земельного участка: 59:16:0010325:58		
Обозначение характерных точек границ	Координаты	
	X	Y
188	524718,28	1314294,03
187	524748,01	1314309,59
186	524724,07	1314351,68
189	524719,62	1314359,37
190	524693,87	1314339,99
н106У	524703,02	1314326
н107У	524707,22	1314318,85
н108У	524710,97	1314309,3
н109У	524714,72	1314302,45
Кадастровый номер земельного участка: 59:16:0010325:78		
Обозначение характерных точек границ	Координаты	
	X	Y
188	524718,28	1314294,03
н109У	524714,72	1314302,45
н108У	524710,97	1314309,3
н107У	524707,22	1314318,85
н106У	524703,02	1314326
190	524693,87	1314339,99
н110У	524686,33	1314335,25
191	524678,37	1314330,25
н111У	524682,72	1314324,89
н112У	524686,92	1314317,63
192	524690,05	1314311,73
193	524689,13	1314311,15
н113У	524687,83	1314310,49
н114У	524689,85	1314306,01
194	524691,63	1314306,87
195	524697,77	1314295,29
196	524701,27	1314288,47
197	524702,7	1314285,46
Кадастровый номер земельного участка: 59:16:0010325:59		
Обозначение характерных точек границ	Координаты	
	X	Y
197	524702,7	1314285,46
196	524701,27	1314288,47
195	524697,77	1314295,29
194	524691,63	1314306,87
н114У	524689,85	1314306,01
н113У	524687,83	1314310,49
193	524689,13	1314311,15

192	524690,05	1314311,73
н112У	524686,92	1314317,63
н111У	524682,72	1314324,89
191	524678,37	1314330,25
198	524663,9	1314321,15
199	524673,88	1314301,21
200	524676,72	1314295,47
201	524682,16	1314284,35
202	524686,01	1314276,76
203	524689,02	1314278,2
Кадастровый номер земельного участка: 59:16:0010325:60		
Обозначение характерных точек границ	Координаты	
	X	Y
204	524623	1314294,55
205	524628,52	1314287
206	524634,15	1314273,3
207	524635,71	1314268,47
208	524642,82	1314255,56
н115У	524681,18	1314274,57
н116У	524669,7	1314299,3
н117У	524660,45	1314318,97
н118У	524644,88	1314308,18
н119У	524632,82	1314301,18
Кадастровый номер земельного участка: 59:16:0010325:61		
Обозначение характерных точек границ	Координаты	
	X	Y
208	524642,82	1314255,56
207	524635,71	1314268,47
206	524634,15	1314273,3
205	524628,52	1314287
204	524623	1314294,55
210	524602,45	1314282,39
211	524599,03	1314280,01
212	524604,46	1314268,81
213	524607,06	1314263,39
214	524602,35	1314261,09
215	524612,15	1314241,42
216	524616,39	1314242,35
217	524638,66	1314253,2
Кадастровый номер земельного участка: 59:16:0010325:260		
Обозначение характерных точек границ	Координаты	
	X	Y
218	524659,57	1314354,04
219	524654,68	1314362,66

н120У	524665,99	1314370,02
н121У	524666,83	1314370,5
220	524668,07	1314371,16
222	524664,01	1314378,64
222	524662,33	1314377,76
223	524653,1	1314371,63
224	524645,25	1314367,42
225	524653,76	1314351,19
Кадастровый номер земельного участка: 59:16:0010325:104		
Обозначение характерных точек границ	Координаты	
	X	Y
226	524601,1	1314344,87
224	524645,25	1314367,42
223	524653,1	1314371,63
222	524662,33	1314377,76
227	524664,01	1314378,64
228	524646,96	1314410,46
229	524640,19	1314423,05
230	524628,09	1314444,21
231	524625,37	1314449,81
232	524564,52	1314417,51
233	524564,83	1314416,97
234	524578,3	1314390,91
235	524594,57	1314358,99
Кадастровый номер земельного участка: 59:16:0010325:105		
Обозначение характерных точек границ	Координаты	
	X	Y
236	524549,82	1314445,59
237	524550,55	1314444,1
238	524559,62	1314426,23
232	524564,52	1314417,51
231	524625,37	1314449,81
239	524622,37	1314456,01
240	524609,25	1314475,75
241	524585,54	1314464,2
Кадастровый номер земельного участка: 59:16:0010325:62		
Обозначение характерных точек границ	Координаты	
	X	Y
242	524817,75	1314472,27
243	524799,65	1314507,01
244	524779,89	1314496,46
н122У	524783,05	1314492,46
н123У	524785,25	1314488,37

н124У	524790	1314478,37
245	524797,35	1314462,37
Кадастровый номер земельного участка: 59:16:0010325:63		
Обозначение характерных точек границ	Координаты	
	X	Y
245	524797,35	1314462,37
н124У	524790	1314478,37
н123У	524785,25	1314488,37
н122У	524783,05	1314492,46
244	524779,89	1314496,46
н125У	524774,25	1314493,12
н126У	524766,87	1314489,26
246	524760,11	1314486,03
247	524775,1	1314452,11
Кадастровый номер земельного участка: 59:16:0010325:64		
Обозначение характерных точек границ	Координаты	
	X	Y
246	524760,11	1314486,03
248	524736,97	1314474,96
249	524752,52	1314444,53
н127У	524753,83	1314442,22
250	524754,16	1314441,63
247	524775,1	1314452,11
Кадастровый номер земельного участка: 59:16:0010325:66		
Обозначение характерных точек границ	Координаты	
	X	Y
251	524691,67	1314411,07
252	524724,41	1314427,08
253	524706,92	1314461,39
254	524697,12	1314456,75
255	524673,17	1314444,89
Кадастровый номер земельного участка: 59:16:0010325:65		
Обозначение характерных точек границ	Координаты	
	X	Y
н127У	524753,83	1314442,22
249	524752,52	1314444,53
248	524736,97	1314474,96
н128У	524726,77	1314470,58
н129У	524711,9	1314463,98
253	524706,92	1314461,39
252	524724,41	1314427,08
Кадастровый номер земельного участка: 59:16:0010325:68		
Обозначение	Координаты	

характерных точек границ	X	Y
256	524726,77	1314470,58
257	524716,34	1314493,92
258	524715,41	1314493,99
259	524712,86	1314499,94
260	524709,85	1314506,76
260	524708,94	1314508,96
261	524654,18	1314484,13
262	524658,73	1314474,32
255	524673,17	1314444,89
254	524697,12	1314456,75
253	524706,92	1314461,39
н130У	524708,45	1314462,19
н129У	524711,9	1314463,98
Кадастровый номер земельного участка: 59:16:0010325:67		
Обозначение характерных точек границ	Координаты	
	X	Y
263	524779,89	1314496,46
н131У	524776,1	1314505,82
н132У	524775,66	1314507,9
н133У	524772,54	1314514,28
н134У	524770,21	1314518,01
н135У	524768,95	1314520,81
н136У	524768,39	1314523,96
н137У	524768,26	1314525,6
264	524763,56	1314531,41
260	524709,85	1314506,76
259	524712,86	1314499,94
258	524715,41	1314493,99
257	524716,34	1314493,92
256	524726,77	1314470,58
248	524736,97	1314474,96
246	524760,11	1314486,03
н126У	524766,87	1314489,26
н125У	524774,25	1314493,12
Кадастровый номер земельного участка: 59:16:0010325:101		
Обозначение характерных точек границ	Координаты	
	X	Y
243	524799,65	1314507,01
265	524782,54	1314541,09
266	524763,56	1314531,41
н137У	524768,26	1314525,6
н136У	524768,39	1314523,96



н135У	524768,95	1314520,81
н134У	524770,21	1314518,01
н133У	524772,54	1314514,28
н132У	524775,66	1314507,9
н131У	524776,1	1314505,82
244	524779,89	1314496,46
Кадастровый номер земельного участка: 59:16:0010325:87		
Обозначение характерных точек границ	Координаты	
	X	Y
267	524768,44	1314552,86
268	524765,3	1314559,02
269	524761,07	1314556,96
270	524764,26	1314550,81
Кадастровый номер земельного участка: 59:16:0010325:69		
Обозначение характерных точек границ	Координаты	
	X	Y
271	524705,77	1314521,51
272	524737,27	1314534,87
273	524736,5	1314536,51
274	524764,26	1314550,81
275	524761,07	1314556,96
268	524765,3	1314559,02
276	524769,63	1314561,15
277	524766,61	1314566,82
278	524761,54	1314567,46
279	524755,85	1314566,58
280	524729,84	1314620,34
281	524726,81	1314619,69
282	524675,22	1314593,56
н138У	524683,9	1314578,14
н139У	524687,3	1314569,29
н140У	524693,36	1314550,78
Кадастровый номер земельного участка: 59:16:0010325:70		
Обозначение характерных точек границ	Координаты	
	X	Y
271	524705,77	1314521,51
н140У	524693,36	1314550,78
н139У	524687,3	1314569,29
н138У	524683,9	1314578,14
282	524675,22	1314593,56
283	524616,77	1314571,31
284	524630,04	1314542,4
285	524645,6	1314522,91
286	524663,71	1314507,05

287	524669,92	1314508,18
н141У	524680,4	1314512,22
н142У	524682,76	1314513,3
288	524692,52	1314517,69
289	524697,1	1314517,59
Кадастровый номер земельного участка: 59:16:0010325:305		
Обозначение характерных точек границ	Координаты	
	X	Y
290	524671,64	1314362,08
291	524666,83	1314370,5
221	524665,99	1314370,02
220	524666,43	1314369,07
н143У	524669,71	1314362,15
292	524670,15	1314361,2
Кадастровый номер земельного участка: 59:16:0010325:259		
Обозначение характерных точек границ	Координаты	
	X	Y
293	524670,66	1314360,12
292	524670,15	1314361,2
292	524669,71	1314362,15
220	524666,43	1314369,07
220	524665,99	1314370,02
219	524654,68	1314362,66
218	524659,57	1314354,04
Кадастровый номер земельного участка: 59:16:0010325:35		
Обозначение характерных точек границ	Координаты	
	X	Y
359	524823,06	1314242,82
358	524849,91	1314256,27
н144У	524816,55	1314318,43
н145У	524787,69	1314304,75
361	524798,76	1314281,42
360	524803,46	1314283,83
128	524813,88	1314260,31
Кадастровый номер земельного участка: 59:16:0010325:11		
Обозначение характерных точек границ	Координаты	
	X	Y
23	524854,39	1314104,5
н146У	524873,41	1314114,32
294	524880,04	1314117,73
н147У	524870,39	1314135,14
н148У	524865,01	1314144,88
295	524863,23	1314147,85

296	524857,96	1314148,48
297	524857,15	1314150,25
298	524852,82	1314148,46
26	524836,09	1314142,49
25	524846,01	1314122,04
24	524848,32	1314117,34
н11У	524851,73	1314110,37
Кадастровый номер земельного участка: 59:16:0010325:32		
Обозначение характерных точек границ	Координаты	
	X	Y
149	524855,73	1314305,52
148	524863,08	1314309,92
161	524872,47	1314314,63
160	524859,97	1314341,34
н81У	524859,39	1314342,54
152	524840,76	1314332,96
151	524845,61	1314323,66
Кадастровый номер земельного участка: 59:16:0010325:97		
Обозначение характерных точек границ	Координаты	
	X	Y
238	524559,62	1314426,23
237	524550,55	1314444,1
236	524549,82	1314445,59
299	524520,65	1314431,33
299	524520,99	1314430,71
300	524522,76	1314427,32
301	524524,19	1314424,7
302	524522,7	1314423,91
303	524523,81	1314421,81
304	524525,34	1314422,62
305	524534,45	1314405,9
306	524537,38	1314401,82
307	524540,34	1314403,41
308	524549,34	1314408,31
232	524564,83	1314416,97
232	524564,52	1314417,51
Кадастровый номер земельного участка: 59:16:0010325:99		
Обозначение характерных точек границ	Координаты	
	X	Y
226	524601,1	1314344,87
235	524594,57	1314358,99
234	524578,3	1314390,91
233	524564,83	1314416,97
308	524549,34	1314408,31

307	524540,34	1314403,41
309	524537,38	1314401,82
310	524562,4	1314356,58
311	524564,19	1314353,25
312	524576,06	1314331,42
Кадастровый номер земельного участка: 59:16:0010325:27		
Обозначение характерных точек границ	Координаты	
	X	Y
313	524909,87	1314287,97
н85У	524913,15	1314289,55
н207У	524911,51	1314292,88
н206У	524908,16	1314291,4
154	524901,01	1314305,77
146	524873,18	1314291,12
143	524882,23	1314273,19
142	524882,33	1314273,16
Кадастровый номер земельного участка: 59:16:0010325:91		
Обозначение характерных точек границ	Координаты	
	X	Y
314	524710,52	1314369,11
315	524695,26	1314395,61
316	524679,78	1314386,8
317	524694,65	1314359,97
Кадастровый номер земельного участка: 59:16:0010325:71		
Обозначение характерных точек границ	Координаты	
	X	Y
318	524681,93	1314422,11
319	524652,03	1314477,11
н220У	524651,14	1314476,7
319	524650,34	1314476,33
320	524638,98	1314469,53
321	524669,05	1314414,98
Кадастровый номер земельного участка: 59:16:0010325:106		
Обозначение характерных точек границ	Координаты	
	X	Y
319	524650,34	1314476,33
н220У	524651,14	1314476,7
н221У	524641,34	1314493,1
323	524640,59	1314492,63
324	524636,28	1314490,06
325	524629,23	1314485,84
320	524638,98	1314469,53
Кадастровый номер земельного участка: 59:16:0010325:312		

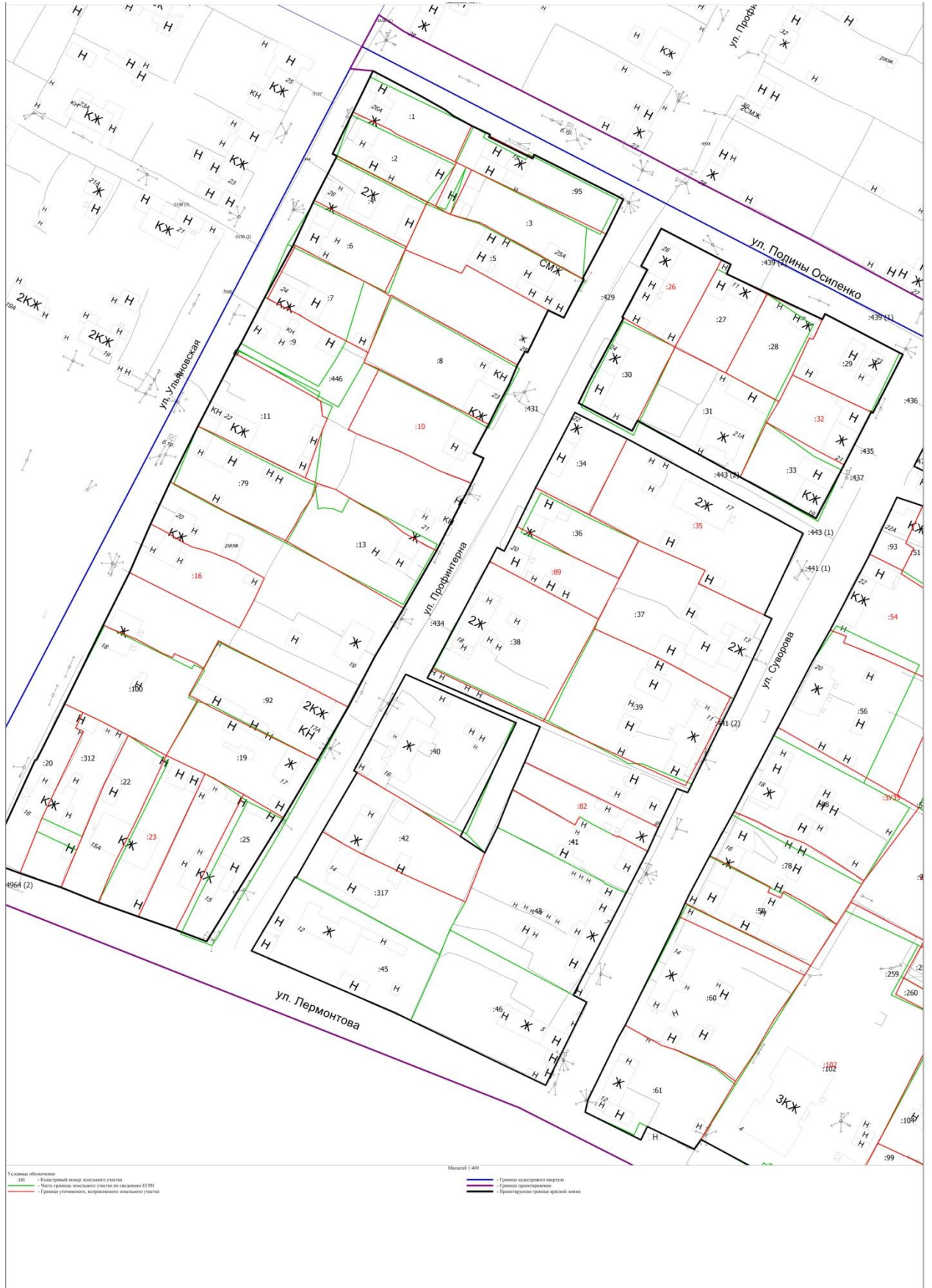
Обозначение характерных точек границ	Координаты	
	X	Y
45	524753,27	1314063,84
44	524751,99	1314066,51
43	524750,12	1314070,46
51	524745,19	1314079,89
50	524727,35	1314071,1
49	524704,69	1314061,62
47	524691,5	1314056,13
326	524696,51	1314041,58
344	524711,31	1314047,49
326	524715,99	1314049,35
327	524746,57	1314063,96
328	524747,83	1314061,26
Кадастровый номер земельного участка: 59:16:0010325:48		
Обозначение характерных точек границ	Координаты	
	X	Y
329	524857,23	1314391,8
330	524848,04	1314410,15
331	524822,98	1314398,05
332	524830,06	1314378,64
333	524843,37	1314385,33
Кадастровый номер земельного участка: 59:16:0010325:102		
Обозначение характерных точек границ	Координаты	
	X	Y
204	524623	1314294,55
н119У	524632,82	1314301,18
н118У	524644,88	1314308,18
н117У	524660,45	1314318,97
198	524663,9	1314321,15
191	524678,37	1314330,25
335	524686,33	1314335,25
293	524672,74	1314361,26
293	524670,66	1314360,12
218	524659,57	1314354,04
225	524653,76	1314351,19
224	524645,25	1314367,42
226	524601,1	1314344,87
336	524576,06	1314331,42
337	524588,69	1314308
210	524602,45	1314282,39
Кадастровый номер земельного участка: 59:16:0010325:85		
Обозначение характерных точек	Координаты	
	X	Y

границ		
338	524584,57	1314303,69
341	524583,09	1314306,42
342	524580,38	1314305,06
343	524581,93	1314302,22

## 1.2.1 Чертеж исправляемых и уточняемых земельных участков кадастрового квартала 59:16:0010325



Чертеж исправляемых и уточняемых земельных участков 59:16:0010325  
Выносной лист 1





Чертеж исправляемых и уточняемых земельных участков 59:16:0010325  
Выносной лист 2



## 1.2.2 Чертеж образуемых земельных участков 59:16:0010325



Чертеж образуемых земельных участков 59:16:0010325  
Выносной лист 1



Чертеж образуемых земельных участков 59:16:0010325  
Выносной лист 2



- |   |  |
|---|--|
| <p>Условные обозначения</p> <ul style="list-style-type: none"> <li>— Границы земельного участка</li> <li>— Границы земельного участка по сведениям ЕГРН</li> <li>— Обремененный земельный участок (использование для жилищного строительства)</li> <li>— Земельный участок для ведения садоводства</li> <li>— Часть границы земельного участка (территория) общего пользования</li> <li>— Территория парковочного назначения</li> <li>— Границы земельного участка (территория) общего пользования</li> <li>— Границы земельного участка (территория) общего пользования</li> <li>— Границы пролетаризации</li> </ul> | <ul style="list-style-type: none"> <li>— Границы кластерного квартала</li> <li>— Часть границы, выделенная которой определено при выполнении кластерных работ</li> <li>— Обремененный земельный участок (улично-дорожной сети)</li> <li>— Обремененный земельный участок (территория) общего пользования</li> <li>— Часть границы парковочного назначения</li> <li>— Земельный участок, образованный в результате обременения земельных участков</li> <li>— Границы земельного участка, образованного в результате обременения земельных участков</li> </ul> |
|---|--|

### 1.2.3 Чертеж красных линий 59:16:0010325



- Условные обозначения
- - Поворотная точка красной линии
  - ▲ - Обозначение поворотной точки красной линии
  - ▼ - Обозначение поворотной точки красной линии
  - - Граница квартала
  - - Поворотная точка красной линии
  - - Часть границы земельного участка по сведениям ЕГРН
  - - Граница участка, не включенного в кадастр
  - - Граница пространств
  - - Проектируемая граница красной линии

Масштаб 1:100

## 2.1 Материалы по обоснованию проекта межевания территории 59:16:0010325



