



**АДМИНИСТРАЦИЯ
ВЕРЕЩАГИНСКОГО
ГОРОДСКОГО ОКРУГА
ПЕРМСКОГО КРАЯ**

ул. Ленина, д. 26, г. Верещагино, 617120
тел. (34 254) 3-35-50, факс 3-38-00

ОГРН 1195958041840 КПП 593301001 ИНН 5933012211
veradm@vereschagino.permkrai.ru

21.06.2023 № 254-01-46-1082

На № 33566 от 15.06.2023

АО «Газпром газораспределение
Пермь»

РЕШЕНИЕ
о размещении объектов

г. Верещагино

Администрация Верещагинского городского округа Пермского края
(наименование уполномоченного органа, принимающего решение о размещении объектов)

Разрешает акционерному обществу «Газпром газораспределение Пермь»
(наименование заявителя)

614097, г. Пермь, ул. Подлесная, 43, офис 304, тел. 89223761411, e-mail:
vasilyevaav@геоинженер.рф
(его почтовый индекс и адрес, телефон, адрес электронной почты)

размещение объекта: Нефтепроводы и нефтепродуктопроводы диаметром DN 300 и менее,
газопроводы и иные трубопроводы давлением до 1,2 Мпа, для размещения которых не
требуется разрешения на строительство
(наименование объекта)

на землях населенных пунктов, площадь 36 кв. м.
(на землях, находящихся в государственной или муниципальной собственности согласно
сведениям Единого государственного реестра недвижимости)


на срок 12 месяцев

Местоположение: Пермский край, Верещагинский городской округ, п. Зюкайка, ул. Кирова,
у дома 2а, в кадастровом квартале 59:16:0820113
(адрес места размещения объектов согласно сведениям
Единого государственного реестра недвижимости)

Приложение: схема предполагаемых к использованию земель или части земельного участка
(схема предполагаемых к использованию земель или части земельного участка или сведения
из Единого государственного реестра недвижимости)

Глава городского округа-
глава администрации Верещагинского
городского округа Пермского края

Еговцева Ольга Михайловна
(34 254) 3-34-35



С.В. Кондратьев



Схема предполагаемых к использованию земель или части земельного участка

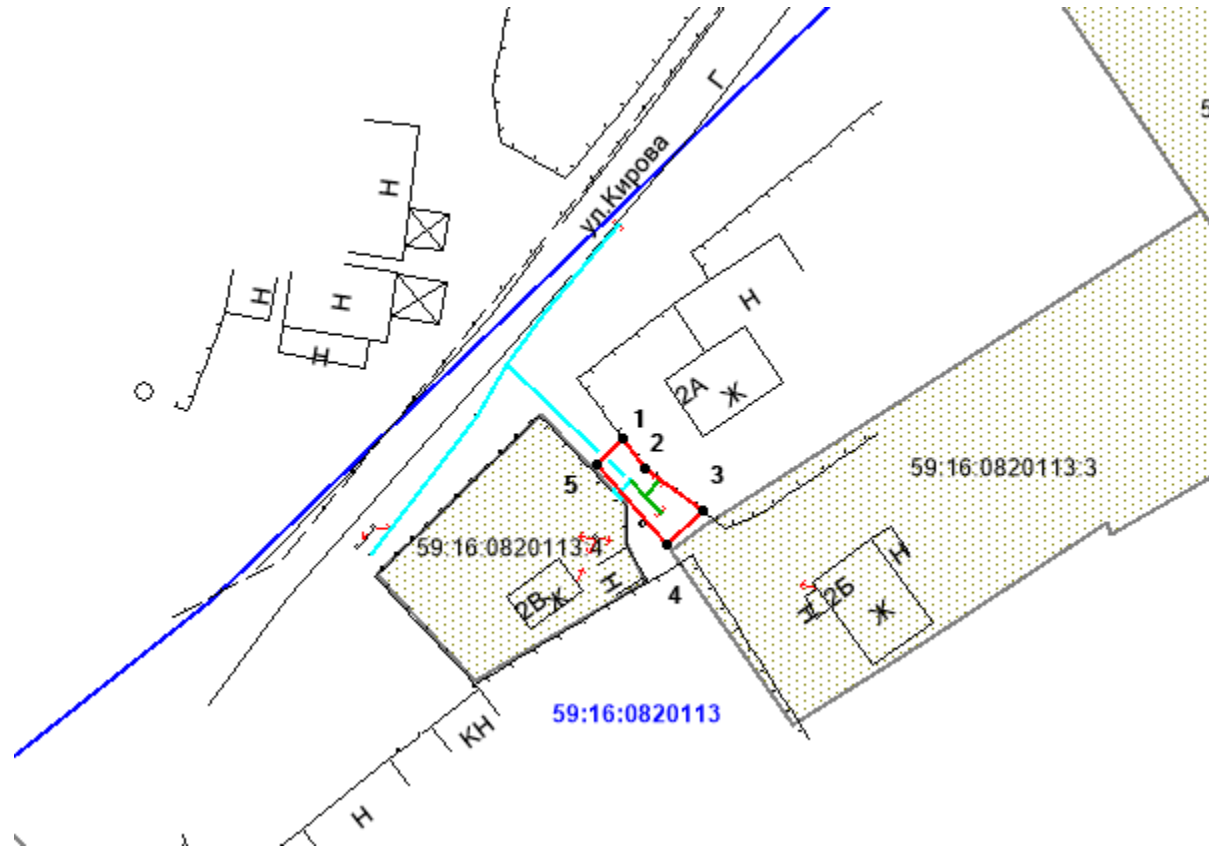
Объект: газопровод для транспортировки природного газа под давлением до 1,2 Мпа включительно

Местоположение: Пермский край, г.о. Верещагинский, п. Зюкайка, ул. Кирова, у дома 2а

Площадь земель или части земельного участка, кв.м: 36

Категория земель: земли населенных пунктов

Вид разрешенного использования: для строительства газопровода



Масштаб 1:700






Описание границ смежных землепользователей:

от т.1 до т.1

- земли общего пользования

Обозначение характерных точек границ	Координаты, м (МСК-59)	
	X	Y
1	539867,72	1318227,92
2	539864,88	1318230,03
3	539860,98	1318235,31
4	539857,89	1318231,98
5	539865,25	1318225,50

Условные обозначения:

-  - граница предполагаемых к использованию земель ;
-  -граница учтенных земельных участков;
-  - граница кадастрового квартала;
-  - проектируемый газопровод;
-  - существующий газопровод;
- 59:16:0820113** -обозначение кадастрового квартала;
- 59:16:0820113:3 -кадастровый номер земельного участка;

Заявитель

 /Кравцов А.В./

