

ООО «ГЕО ИНВЕСТ – ИНФОРМ»

350000, г. КРАСНОДАР, ул. РАШПИЛЕВСКАЯ, дом 55,

ЛИТЕР А, ПОМЕЩЕНИЕ 13

ТЕЛ./ФАКС. +7 (861) 205-51-50

EMAIL: INFO@GEOI.RU, HTTP://WWW.GEOI.RU



**Проект межевания территории
кадастровых кварталов 59:16:0010304, 59:16:0010305,
59:16:0010306, 59:16:0010307, 59:16:0010308, 59:16:0010309
расположенных на территории Пермского края,
Верещагинского городского округа, г. Верещагино**

Том 1

Основная часть

проекта межевания территории

Генеральный директор





Е.В. Овсянникова

**г. Краснодар
2023**

Состав документов

к выполнению работы по «Выполнению работ по разработке проекта межевания территории и проведению комплексных кадастровых работ в границах кадастровых кварталов 59:16:0010304, 59:16:0010305, 59:16:0010306, 59:16:0010307, 59:16:0010308, 59:16:0010309, расположенных на территории Пермского края, Верещагинского городского округа, г. Верещагино»

Номер тома	Наименование
Том 1	Основная часть проекта межевания территории
Том 2	Материалы по обоснованию проекта межевания территории

						Проект межевания территории в границах кадастровых кварталов 59:16:0010304, 59:16:0010305, 59:16:0010306, 59:16:0010307, 59:16:0010308, 59:16:0010309, расположенных на территории Пермского края, Верещагинского городского округа, г. Верещагино			
Изм.	Кол.уч	Лис	№док	Подпись	Дата				
Разработал		Гончарова М.В			03.23	Состав проектных материалов	Стадия	Лист	Листов
Нач. ОПС		Беседина В.А.			03.23		ПМ	1	1
							ООО «ГЕО Инвест-Информ»		



АДМИНИСТРАЦИЯ
ВЕРЕЩАГИНСКОГО ГОРОДСКОГО ОКРУГА
ПЕРМСКОГО КРАЯ

ПОСТАНОВЛЕНИЕ

16.08.2022

№ 254-01-01-1718

**О разработке документации
по проекту межевания территории**

В целях подготовки к проведению комплексных кадастровых работ в г. Верещагино, в соответствии с Градостроительным кодексом Российской Федерации, Федеральным законом от 06 октября 2003 года №131 – ФЗ «Об общих принципах организации местного самоуправления в Российской Федерации», руководствуясь Уставом муниципального образования Верещагинский городской округ Пермского края,

администрация Верещагинского городского округа ПОСТАНОВЛЯЕТ:

1. Управлению имущественных, земельных и градостроительных отношений администрации Верещагинского городского округа Пермского края организовать разработку проекта межевания территории кадастровых кварталов 59:16:0010301, 59:16:0010302, 59:16:0010303, 59:16:0010304, 59:16:0010305, 59:16:0010306, 59:16:0010307, 59:16:0010308, 59:16:0010309, 59:16:0010310, 59:16:0010311, 59:16:0010312, 59:16:0010313, 59:16:0010314, 59:16:0010315, 59:16:0010316, 59:16:0010317, 59:16:0010318, 59:16:0010329.

2 Настоящее постановление опубликовать в газете «Заря», разместить на официальном сайте Верещагинского городского округа Пермского края www.veradmgo.ru.

3. Контроль исполнения настоящего постановления возложить на начальника Управления имущественных, земельных и градостроительных отношений администрации Верещагинского городского округа Пермского края Неволina Н.В.

Глава городского округа –
глава администрации Верещагинского
городского округа Пермского края



С.В. Кондратьев



**АДМИНИСТРАЦИЯ
ВЕРЕЩАГИНСКОГО ГОРОДСКОГО ОКРУГА
ПЕРМСКОГО КРАЯ**

П О С Т А Н О В Л Е Н И Е

04.04.2023

№ 254-01-01-677

**О назначении общественных
обсуждений по рассмотрению
проекта межевания территории**

В соответствии со статьями 5.1, 43, Градостроительного кодекса Российской Федерации, Федеральным законом от 06 октября 2003 г. №131-ФЗ «Об общих принципах организации местного самоуправления в Российской Федерации», Положением о публичных слушаниях и общественных обсуждениях по вопросам градостроительной деятельности в Верещагинском городском округе Пермского края, утвержденным решением Думы Верещагинского городского округа Пермского края от 22 июня 2020 г № 22/222, Уставом муниципального образования Верещагинский городской округ Пермского края, администрация Верещагинского городского округа **ПОСТАНОВЛЯЕТ:**

1. Назначить общественные обсуждения по рассмотрению проекта межевания территории кадастровых кварталов 59:16:0010304, 59:16:0010305, 59:16:0010306, 59:16:0010307, 59:16:0010308, 59:16:0010309.

2. Срок проведения общественных обсуждений составляет не менее четырнадцати дней и не более тридцати дней со дня опубликования настоящего постановления до дня опубликования заключения о результатах общественных обсуждений в газете «Заря» и размещения на официальном сайте Верещагинского городского округа Пермского края.

3. Общественные обсуждения провести по адресу: Пермский край, Верещагинский городской округ, г. Верещагино, ул. Ленина, д. 26.

4. Установить время приема предложений и замечаний с 7 апреля 2023 года по 21 апреля 2023 года.

5. Опубликовать в газете «Заря», а также разместить на официальном сайте Верещагинского городского округа Пермского края заключение о результатах общественных обсуждений.

6. Работу по организации и проведению общественных обсуждений возложить на комиссию по градостроительной деятельности Верещагинского городского округа Пермского края.

7. Комиссии в установленные сроки опубликовать в газете «Заря» и разместить на официальном сайте Верещагинского городского округа Пермского края оповещение о проведении общественных обсуждений.

8. Контроль исполнения настоящего постановления возложить на заместителя главы администрации городского округа – начальника Управления жилищно – коммунального хозяйства и инфраструктуры администрации Верещагинского городского округа Юркова Е.П.

Глава городского округа -
глава администрации Верещагинского
городского округа Пермского края



С.В. Кондратьев

Введение

Проект межевания в отношении кадастровых кварталов 59:16:0010304, 59:16:0010305, 59:16:0010306, 59:16:0010307, 59:16:0010308, 59:16:0010309, расположенных на территории Пермского края, Верещагинского городского округа, г. Верещагино разработан ООО «ГЕО Инвест-Информ» в рамках выполнения муниципального контракта от 28.07.2022 года №МК-4м/2022 (далее - Муниципальный контракт).

Заказчиком работ является Управление имущественных, земельных и градостроительных отношений администрации Верещагинского городского округа Пермского края.

Подготовка проекта межевания территории осуществляется для:

- определения местоположения границ образуемых и (или) изменяемых земельных участков (в том числе под многоквартирными домами);

- установления, изменения, отмены красных линий для застроенных территорий, в границах которых не планируется размещение новых объектов капитального строительства, а также для установления, изменения, отмены красных линий в связи с образованием и (или) изменением земельного участка, расположенного в границах территории, применительно к которой не предусматривается осуществление деятельности по комплексному и устойчивому развитию территории, при условии, что такие установление, изменение, отмена влекут за собой исключительно изменение границ территории общего пользования.

Основанием разработки документации по планировке территории являются:

- постановление администрации Верещагинского городского округа Пермского края от 16.08.2022 года №254-01-01-1718 «О разработке документации по проекту межевания территории»;

- источник финансирования: средства, предусмотренные в бюджете муниципального образования Верещагинский городской округ Пермского края, в том числе субсидия из бюджета Пермского края, предоставленная в рамках софинансирования Работ в соответствии с Соглашением от 01.02.2021 года №1765.



Разработка документации по планировке территории осуществлена в соответствии с требованиями:

- Градостроительный кодекс Российской Федерации от 29.12.2004 года №190-ФЗ;

- Земельный Кодекс Российской Федерации от 25.10.2001 года №136-ФЗ;

- Водный кодекс Российской Федерации от 03.06.2006 года №74-ФЗ;

- Гражданский кодекс Российской Федерации от 30.11.1994 года №51-ФЗ;

						Проект межевания территории в границах кадастровых кварталов 59:16:0010304, 59:16:0010305, 59:16:0010306, 59:16:0010307, 59:16:0010308, 59:16:0010309, расположенных на территории Пермского края, Верещагинского городского округа, г. Верещагино			
Изм.	Кол.уч	Лис	№док	Подпись	Дата	Пояснительная записка	Стадия	Лист	Листов
Разработал		Гончарова М.В			03.23		ПМ	1	79
Нач. ОПС		Беседина В.А.			03.23				
							ООО «ГЕО Инвест-Информ»		

- Федеральный закон от 29.12.2004 года №191-ФЗ «О введении в действие Градостроительного кодекса Российской Федерации»;
- Федеральный закон от 25.10.2001 года №137-ФЗ «О введении в действие Земельного кодекса Российской Федерации»;
- Федеральный закон от 13.07.2015 года №218-ФЗ «О государственной регистрации недвижимости»;
- Федеральный закон от 24.07.2007 года №221-ФЗ «О кадастровой деятельности»;
- Федеральный закон от 14.03.1995 года №33-ФЗ «Об особо охраняемых природных территориях»;
- Федеральный закон от 25.06.2002 года №73-ФЗ «Об охране культурного наследия (памятниках истории и культуры) народов Российской Федерации»;
- Федеральный закон от 03.08.2018 года №342-ФЗ «О внесении изменений в Градостроительный кодекс Российской Федерации и отдельные законодательные акты Российской Федерации»;
- Федеральный закон от 03.08.2018 года №340-ФЗ «О внесении изменений в Градостроительный кодекс Российской Федерации и отдельные законодательные акты Российской Федерации»;
- Федеральный закон от 22.12.2020 года №445-ФЗ «О внесении изменений в отдельные законодательные акты Российской Федерации»;
- Федеральный закон от 30.12.2020 года №518-ФЗ «О внесении изменений в отдельные законодательные акты Российской Федерации»;
- Федеральный закон от 30.12.2015 года №431-ФЗ «О геодезии, картографии и пространственных данных и о внесении изменений в отдельные законодательные акты Российской Федерации»;
- Постановление Правительства РФ от 04.09.2020 года №1355 «О внесении изменений в Правила присвоения, изменения и аннулирования адресов»;
- Постановление Правительства РФ от 13.03.2020 года №279 «Об информационном обеспечении градостроительной деятельности»;
- Постановление Правительства РФ от 31.03.2017 года №402 «Об утверждении Правил выполнения инженерных изысканий, необходимых для подготовки документации по планировке территории, перечня видов инженерных изысканий, необходимых для подготовки документации по планировке территории, и о внесении изменений в постановление Правительства Российской Федерации от 19.01.2006 года №20»;
- Постановление Правительства РФ от 22.04.2017 года №485 «О составе материалов и результатов инженерных изысканий, подлежащих размещению в информационных системах обеспечения градостроительной деятельности, федеральной государственной информационной системе территориального планирования, государственном фонде материалов и данных инженерных изысканий,

Взам. инв. №	
Подпись и дата	
Инв. № подл.	

						Пояснительная записка	Лист
Изм.	Кол.уч.	Лист	№ док	Подпись	Дата		2

Едином государственном фонде данных о состоянии окружающей среды, ее загрязнении, а также о форме и порядке их представления»;

- Постановление Правительства РФ от 24.02.2009 года №160 «О порядке установления охранных зон объектов электросетевого хозяйства и особых условий использования земельных участков, расположенных в границах таких зон»;

- Постановление Правительства РФ от 09.06.1995 года №578 «Об утверждении Правил охраны линий и сооружений связи Российской Федерации»;

- Постановлением Правительства РФ от 20.11.2000 года №878 «Об утверждении Правил охраны газораспределительных сетей»;

- Приказ Минэкономразвития России от 06.11.2019 года №728 «Об утверждении формы сведений о выявленных расположенных в границах выполнения комплексных кадастровых работ земельных участках, сведения о которых отсутствуют в Едином государственном реестре недвижимости и в отношении которых у использующих их лиц отсутствуют документы, устанавливающие или подтверждающие право пользования земельным участком, в том числе на условиях сервитута, либо иные документы, допускающие в соответствии с земельным законодательством использование земельных участков без предоставления или установления сервитута, а также зданиях, сооружениях, объектах незавершенного строительства, сведения о которых отсутствуют в Едином государственном реестре недвижимости и в отношении которых у использующих их лиц отсутствуют правоустанавливающие или правоудостоверяющие документы»;

- Приказ Министерства регионального развития РФ от 30.12.2009 года №624 «Об утверждении Перечня видов работ по инженерным изысканиям, по подготовке проектной документации, по строительству, реконструкции, капитальному ремонту объектов капитального строительства, которые оказывают влияние на безопасность объектов капитального строительства»;

- Приказ Министерства строительства и жилищно-коммунального хозяйства РФ от 25.04.2017 года №738/пр «Об утверждении видов элементов планировочной структуры»;

- Приказ Министерства строительства и жилищно-коммунального хозяйства России от 25.04.2017 года №739/пр «Об утверждении требований к цифровым топографическим картам и цифровым топографическим планам, используемым при подготовке графической части документации по планировке территории»;

- Приказ Федеральной службы государственной регистрации, кадастра и картографии от 23.10.2020 года №П/0393 «Об утверждении требований к точности и методам определения координат характерных точек границ земельного участка, требований к точности и методам определения координат характерных точек контура здания, сооружения или объекта незавершенного строительства на земельном участке, а также требований к определению площади здания, сооружения, помещения, машино-места»;

Взам. инв. №	
Подпись и дата	
Инв. № подл.	

					
Изм.	Кол.уч.	Лист	№ док	Подпись	Дата

Пояснительная записка

Лист

3

- Приказ Федеральной службы государственной регистрации, кадастра и картографии от 14.12.2021 года №П/0592 «Об утверждении формы и состава сведений межевого плана, требований к его подготовке»;

- Постановление Главного государственного санитарного врача РФ от 25.09.2007 года №74 «О введении в действие новой редакции санитарно-эпидемиологических правил и нормативов СанПиН 2.2.1/2.1.1.1200-03 «Санитарно-защитные зоны и санитарная классификация предприятий, сооружений и иных объектов»»;

- СНиП 2.07.01-89 «Градостроительство. Планировка и застройка городских и сельских поселений (в части, не противоречащей Градостроительному кодексу РФ)»;


- РДС 30-201-98. Инструкция о порядке проектирования и установления красных линий в городах и других поселениях Российской Федерации (в части, не противоречащей действующему законодательству);

- ГОСТ Р58854-2020 «Фотограмметрия. Требования к созданию ориентированных аэроснимков для построения стереомоделей застроенных территорий»;

- Постановление Правительства Пермского края от 24.06.2015 года №416-п «Об утверждении Типового регламента работы согласительной комиссии по согласованию местоположения границ земельных участков при выполнении комплексных кадастровых работ на территории Пермского края»;

- Генеральный план Верещагинского городского округа Пермского края, утвержден решением Думы Верещагинского городского округа Пермского края от 27.05.2021 года №38/332;

- Правила землепользования и застройки Верещагинского городского округа Пермского края утверждены постановлением администрации Верещагинского городского округа Пермского края от 10.02.2022 года №254-01-01-250.

Изм.	Кол.уч.	Лист	Недок		Дата	Взам. инв. №	Подпись и дата	Инав. № подл.	Лист
Пояснительная записка									

I. Характеристики территории

Территория, в отношении которой осуществлена подготовка проекта межевания, расположена в г. Верещагино Верещагинского городского округа Пермского края в районе улиц Ульяновская, 50 лет Октября, Депутатская, Калинина, Рабочая, Верещагинская, Андреева, Урицкого, Рудого, Чапаева, Луначарского, Жукова, Железнодорожная, Профинтерна, Красноармейская, Островского, Дзержинского, Д. Бедного (Рисунок 1).

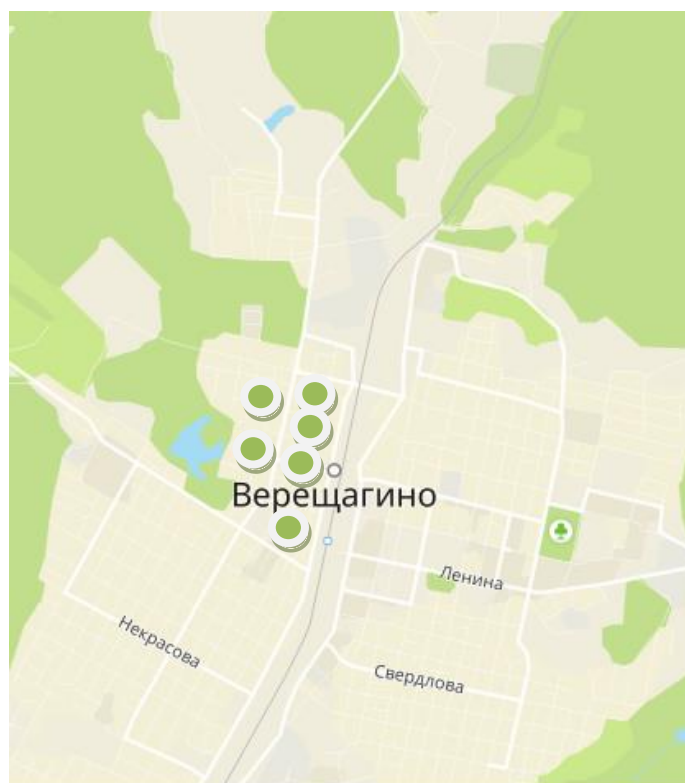


Рисунок 1- Территория, в отношении которой осуществлена подготовка проекта межевания

Площадь территории составляет – 663 598 кв.м (66,36 га). Кадастровые кварталы 59:16:0010304, 59:16:0010305, 59:16:0010306, 59:16:0010307, 59:16:0010308, 59:16:0010309 включают в себя территорию, занятую малоэтажными многоквартирными домами и индивидуальными жилыми домами, со сложившимся порядком землепользования.

По данным сведений Единого государственного реестра недвижимости в состав кадастрового квартала 59:16:0010304 входят 49 земельных участков и 48 объектов капитального строительства (далее - ОКС), из них:

- в отношении 39 земельных участков и 9 ОКС сведения о границах содержатся в Едином государственном реестре недвижимости;

Взам. инв. №
Подпись и дата
Инв. № подл.

Изм.	Кол.уч.	Лист	Недок	Подпись	Дата

Пояснительная записка

Лист

5

- в отношении 10 земельных участков и 39 ОКС сведения о границах отсутствуют в Едином государственном реестре недвижимости.

По данным сведений Единого государственного реестра недвижимости в состав кадастрового квартала 59:16:0010305 входят 64 земельных участков и 62 объекта капитального строительства (далее - ОКС), из них:

- в отношении 60 земельных участков и 13 ОКС сведения о границах содержатся в Едином государственном реестре недвижимости;

- в отношении 4 земельных участков и 49 ОКС сведения о границах отсутствуют в Едином государственном реестре недвижимости.

По данным сведений Единого государственного реестра недвижимости в состав кадастрового квартала 59:16:0010306 входят 71 земельный участок и 65 объектов капитального строительства (далее - ОКС), из них:

- в отношении 60 земельных участков и 10 ОКС сведения о границах содержатся в Едином государственном реестре недвижимости;

- в отношении 11 земельных участков и 55 ОКС сведения о границах отсутствуют в Едином государственном реестре недвижимости.

По данным сведений Единого государственного реестра недвижимости в состав кадастрового квартала 59:16:0010307 входят 80 земельных участков и 83 объектов капитального строительства (далее - ОКС), из них:

- в отношении 61 земельного участка и 14 ОКС сведения о границах содержатся в Едином государственном реестре недвижимости;

- в отношении 19 земельных участков и 69 ОКС сведения о границах отсутствуют в Едином государственном реестре недвижимости.

По данным сведений Единого государственного реестра недвижимости в состав кадастрового квартала 59:16:0010308 входят 76 земельных участков и 70 объект капитального строительства (далее - ОКС), из них:

- в отношении 53 земельных участков и 11 ОКС сведения о границах содержатся в Едином государственном реестре недвижимости;

- в отношении 23 земельных участков и 59 ОКС сведения о границах отсутствуют в Едином государственном реестре недвижимости.

По данным сведений Единого государственного реестра недвижимости в состав кадастрового квартала 59:16:0010309 входят 51 земельных участка и 60 объекта капитального строительства (далее - ОКС), из них:

- в отношении 47 земельных участков и 9 ОКС сведения о границах содержатся в Едином государственном реестре недвижимости;

- в отношении 4 земельных участков и 51 ОКС сведения о границах отсутствуют в Едином государственном реестре недвижимости.

Дополнительно в границах кадастровых кварталов 59:16:0010304, 59:16:0010305, 59:16:0010306, 59:16:0010307, 59:16:0010308, 59:16:0010309 выявлены объекты, расположенные в кадастровом квартале 59:16:0000000:

Взам. инв. №
Подпись и дата
Инв. № подл.

					
Изм.	Кол.уч.	Лист	№ док	Подпись	Дата

Пояснительная записка

Лист
6

- в отношении 3 земельных участков и 10 ОКС сведения о границах содержатся в Едином государственном реестре недвижимости;
- в отношении 13 ОКС сведения о границах отсутствуют в Едином государственном реестре недвижимости.

Чертеж фактического землепользования представлен в Томе 1 – Основная часть проекта межевания территории.

Инв. № подл.	Подпись и дата	Взам. инв. №						Дата	Пояснительная записка	Лист
			Изм.	Кол.уч.	Лист	Недок				Подпись

II. Сведения об использованных материалах по установлению границ участков и особенностях проекта

1. Сведения об использованных материалах по установлению границ участков

При разработке проекта межевания территории были использованы следующие исходные данные:

- Генеральный план Верещагинского городского округа Пермского края, утвержден решением Думы Верещагинского городского округа Пермского края от 27.05.2021 года №38/332;

- Правила землепользования и застройки Верещагинского городского округа Пермского края утверждены постановлением администрации Верещагинского городского округа Пермского края от 10.02.2022 года №254-01-01-250;

- Картографический материал масштаба 1:2000, а именно цифровые ортофотопланы, изготовленные Уральским филиалом ФГУП «Госземкадастръемка - ВИСХАГИ» в 2002 году, АФС - 2001 года и цифровые базовые планы, изготовленные Уральским филиалом ФГУП «Госземкадастръемка - ВИСХАГИ» в 2003 году, АФС - 2001 года, предоставленные Федеральным государственным бюджетным учреждением «Федеральная кадастровая палата Федеральной службы государственной регистрации, кадастра и картографии» по Пермскому краю из государственного фонда данных, полученных в результате проведения землеустройства;

- Сведения государственного фонда данных, полученных в результате проведения землеустройства в виде землеустроительной документации, разработанной в границах, территория, в отношении которой осуществлена подготовка проекта межевания;

- Сведения из Единого государственного реестра недвижимости в виде кадастрового плана территории на кадастровые кварталы 59:16:0000000, 59:16:0010304, 59:16:0010305, 59:16:0010306, 59:16:0010307, 59:16:0010308, 59:16:0010309;

- Выписки из Единого государственного реестра недвижимости на земельные участки и ОКС, расположенные в границах кадастровых кварталов 59:16:0000000, 59:16:0010304, 59:16:0010305, 59:16:0010306, 59:16:0010307, 59:16:0010308, 59:16:0010309;

- Сведения, содержащиеся в документах, находящихся в архивах;

- Материалы, результаты инженерных изысканий и аэрофотосъемка местности (цифровое ортофотопланы), подготовленные ООО «АК «АэроТех» в 2022 году.

При производстве рекогносцировочных работ непосредственно на местах были обследованы пункты ГГС: Капидоны (пир., А, б/№, ГГС - 3 класса), Хомяки, (пир., 1, б/№, ГГС - 3 класса), Перемская (пир., 32, б/№, ГГС - 1 класса), Сенькино (пир., 1, б/№, ГГС - 2 класса), Зарич (пир., 1, б/№, ГГС - 3 класса), Садково (пир., 1, б/№, ГГС - 3 класса) на их фактическую пригодность для выполнения работ и возможность

Взам. инв. №
Подпись и дата
Инв. № подл.

					
Изм.	Кол.уч.	Лист	Недок	Подпись	Дата

Пояснительная записка

Лист

8

выполнения спутниковых наблюдений. В результате проведения работ было установлено, что все геодезические пункты в рабочем состоянии.

- Сведения государственной инспекции по охране объектов культурного наследия Пермского края об объектах культурного наследия, включенных в единый государственный реестр объектов культурного наследия (памятников истории и культуры) народов Российской Федерации, выявленных объектов культурного наследия и объектов, обладающих признаками объекта культурного наследия, предоставленные письмом от 17.10.2022 года №Исх55-01-18.2-2252;

- Сведения Министерства природных ресурсов, лесного хозяйства и экологии Пермского края о зонах с особыми условиями использования территории, а также особо охраняемых природных территорий, предоставленные письмом от 11.11.2022 года №30-01-20.2-5398;

- Сведения Министерства природных ресурсов, лесного хозяйства и экологии Пермского края о лесных участках и утвержденной в порядке, установленном лесным законодательством, проектной документации лесных участков края, предоставленные письмом от 18.10.2022 года №30-01-20.2-4948 (при наличии);

- Данные государственного лесного реестра;

- Данные натурного анализа ситуации на местности, результаты инвентаризации и обеспечение взаимодействия с правообладателями земельных участков, расположенных в границах кадастрового квартала, выполненные сотрудниками ООО «ГЕО Инвест-Информ».

2. Особенности проекта

2.1. Зоны с особыми условиями использования территорий

В соответствии с положениями части 2 пункта 7 статьи 43 Градостроительного кодекса Российской Федерации на чертежах межевания территории отображаются границы зон с особыми условиями использования территорий.

В соответствии с Генеральным планом Верещагинского городского округа Пермского края, утвержденным решением Думы Верещагинского городского округа Пермского края от 27.05.2021 года №38/332, правилами землепользования и застройки Верещагинского городского округа Пермского края, утвержденными постановлением администрации Верещагинского городского округа Пермского края от 10.02.2022 года №254-01-01-250 и сведений Единого государственного реестра недвижимости, граница территории в отношении которой осуществлена подготовка проекта межевания, расположена в следующих зонах с особыми условиями использования территории:

- Охранная зона газопровода низкого давления к жилым домам по ул. Железнодорожная, 14,32, ул. Некрасова в г. Верещагино (59:16-6.456);

- Охранная зона линии электропередач объекта «ЛЭП 10 кВ от ПС «Верещагино» (КЛ-10кВ фидер №10 от ПС «Верещагино» до РП-1)» (59:16-6.519);

Взам. инв. №	Подпись и дата	Изм.	Кол.уч.	Лист	Недок	Подпись	Дата	Лист

- Охранная зона газопроводов низкого давления (59:16-6.647);
- Санитарно-защитная зона для ООО «Вемол» (59:16-6.655);
- Охранная зона газопроводов низкого давления (59:16-6.658);
- Охранная зона КТП-5697 г. Верещагино, ул. Луговская, КТП-5693 г. Верещагино, ул. Ярославцева, КТП-5694 г. Верещагино, ул. Чапаева, КТП-5698 г. Верещагино, ул. Некрасова, КТП-5699 г. Верещагино, ул. Свердлова (59:16-6.662);
- Охранная зона газопровода распределительного низкого давления. Кадастровый номер 59:16:0000000:1969 (59:16-6.671);
- Охранная зона газопровода высокого и низкого давления к жилому дому по ул. Железнодорожная, 14 г. Верещагино Пермского края. Кадастровый номер 59:16:0000000:3867. (59:16-6.704);
- Охранная зона распределительных газопроводов к жилым домам по ул. Рабочая, Калинина, 50 лет Октября, Верещагинская, Пушкина в г. Верещагино Пермского края. Кадастровый номер 59:16:0000000:1119 (59:16-6.725);
- Охранная зона газопроводов низкого давления по адресу: Пермский край, Верещагинский район, г. Верещагино (59:16-6.732);
- Охранная зона распределительного газопровода низкого давления по ул. Рудого в г. Верещагино Пермского края. Кадастровый номер 59:16:0000000:564 (59:16-6.752);
- Охранная зона распределительного газопровода низкого давления по ул. Островского, ул. Калинина, ул. С. Лазо г. Верещагино, Пермского края. Кадастровый номер 59:16:0000000:726. (59:16-6.760);
- Охранная зона газопровода распределительного низкого давления по ул. Андреева в г. Верещагино Пермского края. Кадастровый номер 59:16:0000000:1115. (59:16-6.761);
- Охранная зона распределительного газопровода низкого давления по ул. Рудого и ул. Ульяновская г. Верещагино, Пермского края. Кадастровый номер 59:16:0000000:410. (59:16-6.763);
- Санитарно-защитная зона для промышленной площадки АО «Верещагинский ПРМЗ «Ремпутьмаш» (59:16-6.772);
- Зона санитарной охраны водозаборных скважин №№1усл.,3усл.,4усл.,5усл., бусл. Железнодорожной станции Верещагино Пермского территориального участка Свердловской дирекции по тепловодоснабжению (г. Верещагино Верещагинский район Пермского края) (3 пояс) (59:16-6.812);
- Зона санитарной охраны водозаборной скважины №50574 железной станции Верещагино Пермского территориального участка Свердловской дирекции по тепловодоснабжению (г. Верещагино Пермского края) (3 пояс) (59:16-6.813);
- Охранная зона стационарного пункта наблюдений за состоянием окружающей среды, ее загрязнением (59:16-6.818);

Взам. инв. №	
Подпись и дата	
Инв. № подл.	

						Пояснительная записка	Лист
Изм.	Кол.уч.	Лист	№ док	Подпись	Дата		10

- Охранная зона объекта газоснабжения «Распределительный газопровод низкого давления по ул. Калинина, Верещагинская, 125,127 в г. Верещагино Пермского края» (59:16-6.823).

Охранные зоны объектов электросетевого хозяйства

Для обеспечения безопасного и безаварийного функционирования, безопасной эксплуатации объектов электросетевого хозяйства установлены охранные зоны с особыми условиями использования земельных участков независимо от категории земель, в состав которых входят эти земельные участки.

Порядок установления охранных зон объектов электросетевого хозяйства определен постановлением Правительства РФ №160 от 24.02.2009 года «О порядке установления охранных зон объектов электросетевого хозяйства и особых условий использования земельных участков, расположенных в границах таких зон».

Охранная зона объектов электросетевого хозяйства устанавливается:

- вдоль воздушных линий электропередачи - в виде части поверхности участка земли и воздушного пространства (на высоту, соответствующую высоте опор воздушных линий электропередачи), ограниченной параллельными вертикальными плоскостями, отстоящими по обе стороны линии электропередачи от крайних проводов при не отклоненном их положении;

- вдоль подземных кабельных линий электропередачи - в виде части поверхности участка земли, расположенного под ней участка недр (на глубину, соответствующую глубине прокладки кабельных линий электропередачи), ограниченной параллельными вертикальными плоскостями, отстоящими по обе стороны линии электропередачи от крайних кабелей на расстоянии 1 метра (при прохождении кабельных линий напряжением до 1 киловольта в городах под тротуарами - на 0,6 метра в сторону зданий и сооружений и на 1 метр в сторону проезжей части улицы);

- вокруг подстанций - в виде части поверхности участка земли и воздушного пространства (на высоту, соответствующую высоте наивысшей точки подстанции), ограниченной вертикальными плоскостями, отстоящими от всех сторон ограждения подстанции по периметру на расстоянии, применительно к высшему классу напряжения подстанции. В объекте входят подстанции и линий электропередачи с номинальным классом напряжения от 1 до 20 кВ, следовательно, охранная зона составляет 10 м.

Взам. инв. №	
Подпись и дата	
Инв. № подл.	

					
Изм.	Кол.уч.	Лист	Недок	Подпись	Дата

Пояснительная записка

Лист

11

Таблица 1 - Нормативные показатели охранной зоны кабельных линий электропередачи и подстанций

Проектный номинальный класс напряжения, кВ	Расстояние, м
до 1	2 (для линий с самонесущими или изолированными проводами, проложенных по стенам зданий, конструкциям и т.д., охранная зона определяется в соответствии с установленными нормативными правовыми актами минимальными допустимыми расстояниями от таких линий)
1 - 20	10 (5 - для линий с самонесущими или изолированными проводами, размещенных в границах населенных пунктов)
35	15
110	20
150, 220	25
300, 500, +/-400	30
750,+/-750	40
1150	55

Охранные зоны газопровода

Порядок установления охранных зон объектов газового хозяйства определен постановлением Правительства РФ от 20.11.2000 года №878 «Об утверждении Правил охраны газораспределительных сетей».

Для газораспределительных сетей устанавливаются следующие охранные зоны:

а) вдоль трасс наружных газопроводов - в виде территории, ограниченной условными линиями, проходящими на расстоянии 2 метров с каждой стороны газопровода;

б) вдоль трасс подземных газопроводов из полиэтиленовых труб при использовании медного провода для обозначения трассы газопровода - в виде территории, ограниченной условными линиями, проходящими на расстоянии 3 метров от газопровода со стороны провода и 2 метров - с противоположной стороны;

в) вдоль трасс наружных газопроводов на вечномёрзлых грунтах независимо от материала труб - в виде территории, ограниченной условными линиями, проходящими на расстоянии 10 метров с каждой стороны газопровода;

г) вокруг отдельно стоящих газорегуляторных пунктов - в виде территории, ограниченной замкнутой линией, проведенной на расстоянии 10 метров от границ этих объектов. Для газорегуляторных пунктов, пристроенных к зданиям, охранная зона не регламентируется;

д) вдоль подводных переходов газопроводов через судоходные и сплавные реки, озера, водохранилища, каналы - в виде участка водного пространства от водной

Взам. инв. №
Подпись и дата
Инв. № подл.

					
Изм.	Кол.уч.	Лист	№ док	Подпись	Дата

Пояснительная записка

Лист

12

поверхности до дна, заключенного между параллельными плоскостями, отстоящими на 100 м с каждой стороны газопровода;

е) вдоль трасс межпоселковых газопроводов, проходящих по лесам и древесно-кустарниковой растительности, - в виде просек шириной 6 метров, по 3 метра с каждой стороны газопровода. Для надземных участков газопроводов расстояние от деревьев до трубопровода должно быть не менее высоты деревьев в течение всего срока эксплуатации газопровода.

Согласно правилам охраны магистральных газопроводов, утвержденных постановлением Правительства РФ от 08.09.2017 года №1083, охранные зоны объектов магистральных газопроводов устанавливаются:

а) вдоль линейной части магистрального газопровода - в виде территории, ограниченной условными параллельными плоскостями, проходящими на расстоянии 25 метров от оси магистрального газопровода с каждой стороны;

б) вдоль линейной части многониточного магистрального газопровода - в виде территории, ограниченной условными параллельными плоскостями, проходящими на расстоянии 25 метров от осей крайних ниток магистрального газопровода;

в) вдоль подводных переходов магистральных газопроводов через водные преграды - в виде части водного объекта от поверхности до дна, ограниченной условными параллельными плоскостями, отстоящими от оси магистрального газопровода на 100 метров с каждой стороны;

г) вдоль газопроводов, соединяющих объекты подземных хранилищ газа, - в виде территории, ограниченной условными параллельными плоскостями, проходящими на расстоянии 25 метров от осей газопроводов с каждой стороны;

д) вокруг компрессорных станций, газоизмерительных станций, газораспределительных станций, узлов и пунктов редуцирования газа, станций охлаждения газа - в виде территории, ограниченной условной замкнутой линией, отстоящей от внешней границы указанных объектов на 100 метров с каждой стороны;

е) вокруг наземных сооружений подземных хранилищ газа - в виде территории, ограниченной условной замкнутой линией, отстоящей от внешней границы указанных объектов на 100 метров с каждой стороны.

III пояс зоны санитарной охраны участков водозабора

Граница третьего пояса ЗСО, предназначенного для защиты водоносного пласта от химических загрязнений, также определяется гидродинамическими расчетами. При этом следует исходить из того, что время движения химического загрязнения к водозабору должно быть больше расчетного T_x .

T_x принимается как срок эксплуатации водозабора (обычный срок эксплуатации водозабора - 25-50 лет).

Взам. инв. №
Подпись и дата
Инв. № подл.

					
Изм.	Кол.уч.	Лист	№ док	Подпись	Дата

Пояснительная записка

Лист

13

Если запасы подземных вод обеспечивают неограниченный срок эксплуатации водозабора, третий пояс должен обеспечить соответственно более длительное сохранение качества подземных вод.

Санитарно-защитная зона для ООО «Вемол»

Санитарно-защитная зона для ООО «Вемол» установлена решением Управления Федеральной службы по надзору в сфере защиты прав потребителей и благополучия человека по Пермскому краю об от 19.10.2018 года №62

Охранная зона стационарного пункта наблюдений за состоянием окружающей природной среды

Порядок установления, изменения и прекращения существования охранной зоны стационарных пунктов наблюдений за состоянием окружающей среды, ее загрязнением, входящих в государственную наблюдательную сеть и находящихся в федеральной собственности определен Постановлением Правительства РФ от 17.03.2021 года №392 «Об утверждении Положения об охранной зоне стационарных пунктов наблюдений за состоянием окружающей среды, ее загрязнением, о признании утратившим силу постановления Правительства Российской Федерации от 27.08.1999 года №972 и признании не действующим на территории Российской Федерации постановления Совета Министров СССР от 06.01.1983 года №19».

2.2. Особо охраняемые природные территории

Согласно части 4 пункта 7 статьи 43 Градостроительного кодекса Российской Федерации на чертежах межевания территории отображаются границы особо охраняемых природных территорий.

Письмом от 11.11.2022 года №30-01-20.2-5398 Министерством природных ресурсов, лесного хозяйства и экологии Пермского края предоставлена информация, о том, что границы кадастровых кварталов 59:16:0010304, 59:16:0010305, 59:16:0010306, 59:16:0010307, 59:16:0010308, 59:16:0010309 расположены вне особо охраняемых природных территорий федерального, регионального либо местного значения.

2. 3. Территории объектов культурного наследия

В соответствии с положениями части 5 пункта 7 статьи 43 Градостроительного кодекса Российской Федерации на чертежах межевания территории отображаются границы территорий объектов культурного наследия.

В соответствии со ст.3 Федерального закона от 25.06.2002 года №73-ФЗ «Об объектах культурного наследия (памятниках истории и культуры) народов Российской

Взам. инв. №
Подпись и дата
Инв. № подл.

					
Изм.	Кол.уч.	Лист	№док	Подпись	Дата

Пояснительная записка

Лист

14

Федерации» к объектам культурного наследия (памятникам истории и культуры) народов Российской Федерации (далее - объекты культурного наследия) относятся объекты недвижимого имущества (включая объекты археологического наследия) и иные объекты с исторически связанными с ними территориями, произведениями живописи, скульптуры, декоративно-прикладного искусства, объектами науки и техники и иными предметами материальной культуры, возникшие в результате исторических событий, представляющие собой ценность с точки зрения истории, археологии, архитектуры, градостроительства, искусства, науки и техники, эстетики, этнологии или антропологии, социальной культуры и являющиеся свидетельством эпох и цивилизаций, подлинными источниками информации о зарождении и развитии культуры.

Письмом от 17.10.2022 года № Исх55-01-18.2-2252 государственной инспекции по охране объектов культурного наследия Пермского края предоставлена информация, о том, что в границах кадастровых кварталов 59:16:0010304, 59:16:0010305, 59:16:0010306, 59:16:0010307, 59:16:0010308, 59:16:0010309 отсутствуют объекты культурного наследия, включенные в единый государственный реестр объектов культурного наследия (памятников истории и культуры) народов Российской Федерации, выявленные объекты культурного наследия и объекты, обладающие признаками объекта культурного наследия.

2.4. Границы лесничеств, участковых лесничеств, лесных кварталов, лесотаксационных выделов или частей лесотаксационных выделов

В соответствии с положениями части 6 пункта 7 статьи 43 Градостроительного кодекса Российской Федерации на чертежах межевания территории отображаются границы лесничеств, участковых лесничеств, лесных кварталов, лесотаксационных выделов или частей лесотаксационных выделов.

Письмом от 18.10.2022 года №30-01-20.2-4948 Министерством природных ресурсов, лесного хозяйства и экологии Пермского края предоставлена информация об отсутствии земель лесного фонда в границе территории, в отношении которой осуществлена подготовка проекта межевания.

III. Обоснование принятых решений

1. Планируемые и существующие элементы планировочной структуры

В соответствии с правилами землепользования и застройки Верещагинского городского округа Пермского края, утвержденными постановлением администрации Верещагинского городского округа Пермского края от 10.02.2022 года №254-01-01-250, граница территории, в отношении которой осуществлена подготовка проекта межевания, расположена в зоне застройки малоэтажными домами (Ж 2), зоне застройки индивидуальными жилыми домами (Ж 3), производственной зоне, зона озелененных

Взам. инв. №
Подпись и дата
Инв. № подл.

					
Изм.	Кол.уч.	Лист	Недок	Подпись	Дата

Пояснительная записка

Лист

15

территорий общего пользования (Р 1), многофункциональная общественно-деловая зона (ОД 1), зона специализированной общественной застройки (ОД 2), зоне транспортной инфраструктуры.

Ж 2 - Зона застройки малоэтажными жилыми домами (до 4 этажей, включая мансардный)

Основные виды разрешенного использования земельных участков и объектов капитального строительства:

- Малоэтажная многоквартирная жилая застройка 2.1.1
- Блокированная жилая застройка 2.3
- Хранение автотранспорта 2.7.1
- Размещение гаражей для собственных нужд 2.7.
- Коммунальное обслуживание 3.1
- Социальное обслуживание 3.2
- Здравоохранение 3.4
- Образование и просвещение 3.5
- Культурное развитие 3.6
- Деловое управление 4.1
- Магазины 4.4
- Банковская и страховая деятельность 4.5
- Общественное питание 4.6
- Спорт 5.1
- Связь 6.8
- Обеспечение внутреннего правопорядка 8.3
- Земельные участки (территории) общего пользования 12.0
- Улично-дорожная сеть 12.0.1
- Благоустройство территории 12.0.2
- Специальная деятельность 12.2
- Ведение огородничества 13.1

Условно разрешенные виды разрешенного использования земельных участков и объектов капитального строительства:

- Для индивидуального жилищного строительства 2.1
- Среднеэтажная жилая застройка 2.5
- Административные здания организаций, обеспечивающих предоставление коммунальных услуг 3.1.2
- Бытовое обслуживание 3.3
- Религиозное использование 3.7
- Государственное управление 3.8.1
- Амбулаторное ветеринарное обслуживание 3.10.1
- Рынки 4.3

Инвар. № подл.	Подпись и дата	Взам. инв. №					Лист
			Пояснительная записка				
Изм.	Кол.уч.	Лист	№ док	Подпись	Дата		

Гостиничное обслуживание 4.7

Ведение садоводства 13.2

ЖЗ - Зоны застройки индивидуальными жилыми домами.

Основные виды разрешенного использования земельных участков и объектов капитального строительства:

Для индивидуального жилищного строительства 2.1

Малоэтажная многоквартирная жилая застройка 2.1.1

Для ведения личного подсобного хозяйства 2.2

Блокированная жилая застройка 2.3

Размещение гаражей для собственных нужд 2.7.2

Предоставление коммунальных услуг 3.1.1

Социальное обслуживание 3.2

Здравоохранение 3.4

Образование и просвещение 3.5

Культурное развитие 3.6

Земельные участки (территории) общего пользования 12.0

Улично-дорожная сеть 12.0.1

Благоустройство территории 12.0.2

Специальная деятельность 12.2

Ведение огородничества 13.1

Ведение садоводства 13.2

Условно разрешенные виды разрешенного использования земельных участков и объектов капитального строительства:

Хранение и переработка сельскохозяйственной продукции 1.15

Административные здания организаций, обеспечивающих предоставление коммунальных услуг 3.1.2

Бытовое обслуживание 3.3

Культурное развитие 3.6

Религиозное использование 3.7

Амбулаторное ветеринарное обслуживание 3.10.1

Деловое управление 4.1

Рынки 4.3

Магазины 4.4

Банковская и страховая деятельность 4.5

Общественное питание 4.6

Гостиничное обслуживание 4.7

Спорт 5.1

Строительная промышленность 6.6

Склады 6.9

Взам. инв. №	
Подпись и дата	
Инв. № подл.	

						Пояснительная записка	Лист 17
Изм.	Кол.уч.	Лист	№ док	Подпись	Дата		

Стоянка транспортных средств 4.9.2

Обеспечение внутреннего правопорядка 8.3

Р 1 - Зона озелененных территорий общего пользования

Основные виды разрешенного использования земельных участков и объектов капитального строительства:

Предоставление коммунальных услуг 3.1.1

Отдых (рекреация) 5.0

Земельные участки (территории) общего пользования 12.0

Улично-дорожная сеть 12.0.1

Благоустройство территории 12.0.2

Условно разрешенные виды разрешенного использования земельных участков и объектов капитального строительства:

Специальная деятельность 12.2

ОД 1 - Многофункциональная общественно-деловая зона

Основные виды разрешенного использования земельных участков и объектов капитального строительства:

Блокированная жилая застройка 2.3

Предоставление коммунальных услуг 3.1.1

Социальное обслуживание 3.2

Здравоохранение 3.4

Стационарное медицинское обслуживание 3.4.2

Образование и просвещение 3.5

Культурное развитие 3.6

Религиозное использование 3.7

Обеспечение научной деятельности 3.9

Предпринимательство 4.0

Деловое управление 4.1

Объекты торговли (торговые центры, торгово-развлекательные центры (комплексы) 4.2

Рынки 4.3

Магазины 4.4

Гостиничное обслуживание 4.7

Служебные гаражи 4.9

Объекты дорожного сервиса 4.9.1

Стоянка транспортных средств 4.9.2

Спорт 5.1

Обеспечение внутреннего правопорядка 8.3

Земельные участки (территории) общего пользования 12.0

Инв. № подл.	Подпись и дата	Взам. инв. №					Лист
			Пояснительная записка				
Изм.	Кол.уч.	Лист	№ док	Подпись	Дата	18	

Улично-дорожная сеть 12.0.1
Благоустройство территории 12.0.2
Ведение огородничества 13.1

Условно разрешенные виды разрешенного использования земельных участков и объектов капитального строительства:

Для индивидуального жилищного строительства 2.1
Малоэтажная многоквартирная жилая застройка 2.1.1
Средне-этажная жилая застройка 2.5
Специальная деятельность 12.2

ОД 2 - Зона специализированной общественной застройки

Основные виды разрешенного использования земельных участков и объектов капитального строительства:

Предоставление коммунальных услуг 3.1.1
Социальное обслуживание 3.2
Здравоохранение 3.4
Стационарное медицинское обслуживание 3.4.2
Образование и просвещение 3.5
Культурное развитие 3.6
Религиозное использование 3.7
Предпринимательство 4.0
Рынки 4.3
Спорт 5.1
Санаторная деятельность 9.2.1
Земельные участки (территории) общего пользования 12.0
Улично-дорожная сеть 12.0.1
Благоустройство территории 12.0.2
Объекты торговли (торговые центры, торгово-развлекательные центры (комплексы) 4.2

Условно разрешенные виды разрешенного использования земельных участков и объектов капитального строительства:

Для индивидуального жилищного строительства 2.1
Малоэтажная многоквартирная жилая застройка 2.1.1
Блокированная жилая застройка 2.3
Среднеэтажная жилая застройка 2.5
Магазины 4.4

Взам. инв. №
Подпись и дата
Инв. № подл.

					
Изм.	Кол.уч.	Лист	Недок	Подпись	Дата

Пояснительная записка

Лист

19

П - Производственная зона.

Основные виды разрешенного использования земельных участков и объектов капитального строительства:

Размещение гаражей для собственных нужд 2.7.2

Сельскохозяйственное использования 1.0

Предоставление коммунальных услуг 3.1.1

Магазины 4.4

Служебные гаражи 4.9.

Объекты дорожного сервиса 4.9.1

Оборудованные площадки для занятий спортом 5.1.4

Легкая промышленность 6.3

Пищевая промышленность 6.4

Строительная промышленность 6.6

Энергетика 6.7

Связь 6.8

Склады 6.9

Складские площадки 6.9.1

Хранение автотранспорта 2.7.1

Земельные участки (территории) общего пользования 12.0

Улично-дорожная сеть 12.0.1

Благоустройство территории 12.0.2

Условно разрешенные виды разрешенного использования земельных участков и объектов капитального строительства

Общежития 3.2.4

Ветеринарное обслуживание 3.10

Гостиничное обслуживание 4.7

Т - Зона транспортной инфраструктуры

Основные виды разрешенного использования земельных участков и объектов капитального строительства:

Хранение автотранспорта 2.7.1

Размещение гаражей для собственных нужд 2.7.2

Предоставление коммунальных услуг 3.1.1

Служебные гаражи 4.9

Объекты дорожного сервиса 4.9.1

Объекты придорожного сервиса 4.9.1


Энергетика 6.7

Складские площадки 6.9.1

Автомобильный транспорт 7.2

Водный транспорт 7.3

Земельные участки (территории) общего пользования 12.0

Изм.	Кол.уч.	Лист	Недок		Дата	Пояснительная записка	Лист
							20

Улично-дорожная сеть 12.0.1

Условно разрешенные виды разрешенного использования земельных участков и объектов капитального строительства:

Служебные гаражи 4.9.

Специальная деятельность 12.2

Воздушный транспорт 7.4

Р 1 - Зона озелененных территорий общего пользования

Основные виды разрешенного использования земельных участков и объектов капитального строительства:

Предоставление коммунальных услуг 3.1.1

Отдых (рекреация) 5.0

Земельные участки (территории) общего пользования 12.0

Улично-дорожная сеть 12.0.1

Благоустройство территории 12.0.2

Условно разрешенные виды разрешенного использования земельных участков и объектов капитального строительства:

Специальная деятельность 12.2

Таблица 2 – Предельные (минимальные и (или) максимальные) размеры земельных участков и предельные параметры разрешенного строительства, реконструкции объектов капитального строительства.

Виды разрешенного использования	Код	Предельные (минимальные и (или) максимальные) размеры земельных участков, в том числе их площадь
Сельскохозяйственное использование	1.0	Минимальная площадь земельного участка – 1000 кв. м Максимальная площадь земельного участка – не подлежит установлению. Предельные минимальные и максимальные размеры земельных участков - не подлежат установлению.
Хранение и переработка сельскохозяйственной продукции	1.15	Минимальная площадь земельного участка – 1000 кв. м Максимальная площадь земельного участка – не подлежит установлению. Предельные минимальные и максимальные размеры земельных участков - не подлежат установлению.
Сенокошение	1.19	Минимальная площадь земельного участка – 500 м. Максимальная площадь земельного участка – не подлежит установлению. Предельные минимальные и максимальные размеры земельных участков - не подлежат установлению
Для индивидуального	2.1	Предельные минимальные размеры земельных участков:

Взам. инв. №	
Подпись и дата	
Инв. № подл.	

					
Изм.	Кол.уч.	Лист	№ док	Подпись	Дата

Пояснительная записка

Лист

21

жилищного строительства		длина – 14 м; ширина – 14 м. Предельные максимальные размеры земельных участков- не устанавливаются. Минимальная площадь земельного участка г. Верещагино – 200 кв.м. Остальные населенные пункты 500 кв. м. Максимальная площадь земельного участка г. Верещагино – 2000 кв.м. Остальные населённые пункты - 3000 кв.м. Для земельных участков, поставленных на государственный кадастровый учет до принятия настоящих Правил землепользования и застройки предельные максимальные и минимальные размеры земельных участков, не подлежат установлению.
Малоэтажная многоквартирная жилая застройка	2.1.1	Минимальная площадь земельного участка – 300 кв.м. Максимальная площадь земельного участка – 1га. Предельные минимальные и максимальные размеры земельных участков - не подлежат установлению.
Для ведения личного подсобного хозяйства	2.2.	Предельные минимальные размеры земельных участков: длина – 15 м; ширина – 10 м. Предельные максимальные размеры земельных участков - не подлежат установлению. Минимальная площадь земельного участка – 150 кв.м. Максимальная площадь земельного участка – 5000 кв.м. (для всех населенных пунктов кроме г. Верещагино). Для земельных участков, поставленных на государственный кадастровый учет до принятия настоящих Правил землепользования и застройки предельные максимальные и минимальные размеры земельных участков, не подлежат установлению.
Блокированная жилая застройка	2.3.	Предельные минимальные размеры земельных участков: длина – 15 м; ширина – 15 м. Предельные максимальные размеры земельных участков - не подлежат установлению. Минимальная площадь земельного участка – 100 кв.м. Максимальная площадь земельного участка – 5000 кв.м. Для земельных участков, поставленных на государственный кадастровый учет до принятия настоящих Правил землепользования и застройки предельные максимальные и минимальные размеры земельных участков, не подлежат установлению.
Среднеэтажная жилая застройка	2.5	Предельные минимальные размеры земельных участков - не подлежат установлению (принимаются на основании расчетов) Предельные максимальные размеры земельных участков - не подлежат установлению. Минимальная площадь земельного участка – 1500 кв.м.

Инов. № подл.	Подпись и дата	Взам. инв. №

					
Изм.	Кол.уч.	Лист	Недок	Подпись	Дата

Пояснительная записка

Лист

22

		Максимальная площадь земельного участка – 1.0 га
Хранение автотранспорта	2.7.1	Предельные минимальные и максимальные размеры земельных участков - не подлежат установлению. Минимальная площадь земельного участка – 15 кв.м. Максимальная площадь земельного участка – 100 кв.м.
Размещение гаражей для собственных нужд	2.7.9	Предельные минимальные и максимальные размеры земельных участков - не подлежат установлению. Минимальная площадь земельного участка – 15 кв.м. Максимальная площадь земельного участка – 100 кв.м.
Предоставление коммунальных услуг	3.1.1.	Предельные минимальные и максимальные размеры земельных участков не подлежат установлению. Минимальная площадь земельного участка – 0,01 га. Максимальная площадь земельного участка – не подлежит установлению.
Коммунальное обслуживание	3.1	Предельные минимальные/максимальные размеры земельных участков не подлежат установлению. Минимальная площадь земельного участка – 100 кв.м. Максимальная площадь земельного участка – 1 га
Административные здания организаций, обеспечивающих предоставление коммунальных услуг	3.1.2	Предельные минимальные/максимальные размеры земельных участков не подлежат установлению. Минимальная площадь земельного участка – 500 кв. м. Максимальная площадь земельного участка – не подлежит установлению.
Социальное обслуживание	3.2.	Предельные минимальные/максимальные размеры земельных участков не подлежат установлению. Минимальная площадь земельного участка – 50 кв.м. Максимальная площадь земельного участка – не подлежит установлению.
Общежития	3.2.4	Предельные минимальные размеры земельных участков - не подлежат установлению (принимаются на основании расчетов) Предельные максимальные размеры земельных участков - не подлежат установлению. Минимальная площадь земельного участка – 1000 кв.м. Максимальная площадь земельного участка – не подлежит установлению.
Бытовое обслуживание	3.3.	Предельные минимальные/максимальные размеры земельных участков не подлежат установлению. Минимальная площадь земельного участка – 500 кв.м. Максимальная площадь земельного участка – 4000 кв.м.
Здравоохранение	3.4	Предельные минимальные/максимальные размеры земельных участков не подлежат установлению. Минимальная площадь земельного участка – 500 кв.м. Максимальная площадь земельного участка – не подлежит установлению.
Образование и просвещение	3.5	Предельные минимальные размеры земельных участков - не подлежат установлению. Минимальная площадь земельного участка – 100 м. Максимальная площадь земельного участка- 3 га.

Инд. № подл.	Подпись и дата	Взам. инв. №

					
Изм.	Кол.уч.	Лист	№ док	Подпись	Дата

Пояснительная записка

Лист

23

Культурное развитие	3.6.	Предельные минимальные/максимальные размеры земельных участков не подлежат установлению. Минимальная площадь земельного участка – 500 кв.м. Максимальная площадь земельного участка – 0,5 га.
Религиозное использование	3.7.	Предельные минимальные/максимальные размеры земельных участков не подлежат установлению. Минимальная площадь земельного участка – 500 кв.м. Максимальная площадь земельного участка – 0,3 га.
Государственное управление	3.8.1	Предельные минимальные/максимальные размеры земельных участков не подлежат установлению. Минимальная площадь земельного участка - 0,1 га. Максимальная площадь земельного участка – не подлежит установлению.
Обеспечение научной деятельности	3.9	Предельные минимальные/максимальные размеры земельных участков не подлежат установлению. Предельные максимальные размеры земельных участков - не подлежат установлению. Минимальная площадь земельного участка – 100 кв.м. Максимальная площадь земельного участка – 5 га.
Ветеринарное обслуживание	3.10.	Предельные минимальные/максимальные размеры земельных участков не подлежат установлению. Предельные максимальные размеры земельных участков - не подлежат установлению. Минимальная площадь земельного участка – 200 кв.м. Максимальная площадь земельного участка – 5 га.
Предпринимательство	4.0.	Предельные минимальные/максимальные размеры земельных участков не подлежат установлению. Минимальная площадь земельного участка – 400 кв.м. Максимальная площадь земельного участка – 5000 кв.м.
Деловое управление	4.1	Предельные минимальные/максимальные размеры земельных участков не подлежат установлению. Минимальная площадь земельного участка – 0,05 га. Максимальная площадь земельного участка – 0,5 га.
Объекты торговли (торговые центры, торгово-развлекательные центры (комплексы))	4.2	Предельные минимальные и максимальные размеры земельных участков не подлежат установлению. Минимальная площадь земельного участка – 0,5 га. Максимальная площадь земельного участка – 1 га.
Рынки	4.3	Предельные минимальные и максимальные размеры земельных участков не подлежат установлению. Минимальная площадь земельного участка – 0,01 га. Максимальная площадь земельного участка – 1 га.
Магазины	4.4.	Предельные минимальные и максимальные размеры земельных участков не подлежат установлению. Минимальная площадь земельного участка – 0,01 га. Максимальная площадь земельного участка – 0,2 га.
Банковская и страховая	4.5.	Предельные минимальные/максимальные размеры земельных

Изн. № подл.	Подпись и дата	Взам. инв. №

					
Изм.	Кол.уч.	Лист	№ док	Подпись	Дата

Пояснительная записка

Лист

24

деятельность		участков не подлежат установлению. Минимальная площадь земельного участка – 0,05 га. Максимальная площадь земельного участка – 1 га.
Общественное питание	4.6.	Предельные минимальные/максимальные размеры земельных участков не подлежат установлению. Минимальная площадь земельного участка – 0,02 га. Максимальная площадь земельного участка – не подлежит установлению.
Гостиничное обслуживание	4.7.	Предельные минимальные/максимальные размеры земельных участков не подлежат установлению. Минимальная площадь земельного участка – 0,05 га. Максимальная площадь земельного участка – 0,7 га.
Служебные гаражи	4.9.	Предельные минимальные и максимальные размеры земельных участков не подлежат установлению. Минимальная площадь земельного участка – 100 кв.м. Максимальная площадь земельного участка – 1 га.
Объекты дорожного сервиса	4.9.1.	Предельные минимальные и максимальные размеры земельных участков не подлежат установлению. Минимальная площадь земельного участка – 1000 кв.м. Максимальная площадь земельного участка – 1 га.
Отдых (рекреация)	5.0.	Предельные минимальные и максимальные размеры земельных участков не подлежат установлению. Минимальная площадь земельного участка – 1000 кв.м. Максимальная площадь земельного участка – 5 га.
Спорт	5.1.	Предельные минимальные и максимальные размеры земельных участков не подлежат установлению. Минимальная площадь земельного участка – 0,01 га. Максимальная площадь земельного участка – 5 га.
Оборудованные площадки для занятий спортом	5.1.4	Предельные минимальные/максимальные размеры земельных участков не подлежат установлению. Минимальная площадь земельного участка – не подлежит установлению. Максимальная площадь земельного участка – не подлежит установлению
Природно-познавательный туризм	5.2.	Не подлежат установлению.
Туристическое обслуживание	5.2.1.	Предельные минимальные/максимальные размеры земельных участков не подлежат установлению. Предельные максимальные размеры земельных участков - не подлежат установлению. Минимальная площадь земельного участка – 0,2 га. Максимальная площадь земельного участка – не подлежит установлению.
Охота и рыбалка	5.3.	Предельные минимальные/максимальные размеры земельных участков не подлежат установлению. Предельные максимальные размеры земельных участков - не подлежат установлению. Минимальная площадь земельного участка – 0,01 га.

Взам. инв. №	
Подпись и дата	
Инв. № подл.	

					
Изм.	Кол.уч.	Лист	Недок	Подпись	Дата

Пояснительная записка

Лист

25

		Максимальная площадь земельного участка – 0,4 га.
Легкая промышленность	6.3.	Предельные минимальные и максимальные размеры земельных участков не подлежат установлению. Минимальная площадь земельного участка – 0,1 га. Максимальная площадь земельного участка – 7 га.
Пищевая промышленность	6.4.	Предельные минимальные/максимальные размеры земельных участков не подлежат установлению. Минимальная площадь земельного участка – 1000 кв.м. Максимальная площадь земельного участка – 70 000 кв.м.
Строительная промышленность	6.6.	Предельные минимальные и максимальные размеры земельных участков не подлежат установлению. Минимальная площадь земельного участка – 1000 кв.м. Максимальная площадь земельного участка – 70 000 кв. м.
Энергетика	6.7.	Предельные минимальные и максимальные размеры земельных участков не подлежат установлению. Минимальная площадь земельного участка не подлежит установлению. Максимальная площадь земельного участка - не подлежит установлению.
Связь	6.8.	Предельные минимальные и максимальные размеры земельных участков не подлежат установлению. Минимальная площадь земельного участка – не подлежит установлению. Максимальная площадь земельного участка – не подлежит установлению.
Склады	6.9.	Предельные минимальные/максимальные размеры земельных участков не подлежат установлению. Предельные максимальные размеры земельных участков - не подлежат установлению. Минимальная площадь земельного участка – не установлены Максимальная площадь земельного участка – не установлены
Складские площадки	6.9.1	Предельные минимальные и максимальные размеры земельных участков не подлежат установлению. Минимальная площадь земельного участка – 500 кв. м. Максимальная площадь земельного участка – 10 000 га.
Автомобильный транспорт	7.2.	Не подлежат установлению.
Водный транспорт	7.3.	Не подлежат установлению.
Воздушный транспорт	7.4.	Не подлежат установлению.
Трубопроводный транспорт	7.5.	Не подлежат установлению.
Обеспечение внутреннего правопорядка	8.3	Предельные минимальные/максимальные размеры земельных участков не подлежат установлению. Предельные максимальные размеры земельных участков - не подлежат установлению. Минимальная площадь земельного участка – 100 кв.м. Максимальная площадь земельного участка – 10 000 кв.м.
Санаторная	9.2.1.	Предельные минимальные/максимальные размеры земельных

Взам. инв. №	
Подпись и дата	
Инв. № подл.	

						Пояснительная записка	Лист
Изм.	Кол.уч.	Лист	Недок	Подпись	Дата		26

деятельность		участков не подлежат установлению. Минимальная площадь земельного участка – 5000 кв.м. Максимальная площадь земельного участка – 50 000 кв.м.
Специальное пользование водными объектами	11.2.	Не подлежат установлению.
Гидротехнические сооружения	11.3.	Не подлежат установлению.
Земельные участки (территории) общего пользования	12.0.	Предельные минимальные/максимальные размеры земельных участков - не подлежат установлению.
Улично-дорожная сеть	12.0.1	Не подлежат установлению.
Благоустройство территории	12.0.2	Не подлежат установлению.
Ритуальная деятельность	12.1.	Предельные минимальные и максимальные размеры земельных участков не подлежат установлению. Минимальная площадь земельного участка – 1000 кв.м. Максимальная площадь земельного участка – 30 га.
Специальная деятельность	12.2.	Предельные минимальные/максимальные размеры земельных участков - не подлежат установлению.
Запас	12.3.	Строительство объектов капитального строительства запрещено
Земельные участки общего назначения	13.0.	Предельные минимальные/максимальные размеры земельных участков не подлежат установлению. Минимальная площадь земельного участка – не подлежит установлению. Максимальная площадь земельного участка – не подлежит установлению.
Ведение огородничества	13.1.	Предельные минимальные/максимальные размеры земельных участков не подлежат установлению. Минимальная площадь земельного участка – г. Верещагино - 100 кв.м. Остальные населенные пункты - 80 кв.м. Максимальная площадь земельного участка – г. Верещагино – 1000 кв.м. Остальные населенные пункты - 2000 кв.м.
Ведение садоводства	13.2.	Предельные минимальные/максимальные размеры земельных участков не подлежат установлению. Минимальная площадь земельного участка – 200 кв.м. Максимальная площадь земельного участка – 1000 кв.м

Территории общего пользования представлены уличной дорожной сетью и включают в себя ул. Ульяновская, 50 лет Октября, Депутатская, Калинина, Рабочая, Верещагинская, Андреева, Урицкого, Рудого, Чапаева, Луначарского, Жукова, Железнодорожная, Профинтерна, Красноармейская, Островского, Дзержинского.

Проектом межевания территории предусмотрено образование земельных участков с видом разрешенного использования - Земельные участки (территории) общего пользования и улично-дорожная сеть, к которым относятся земли, занятые

Взам. инв. №
Подпись и дата
Инв. № подл.

					
Изм.	Кол.уч.	Лист	Недок	Подпись	Дата

Пояснительная записка

Лист

27

дорогами, улицами, проездами, а также площадками и участками объектов общего пользования.

1. 59:16:0000000:ЗУ1 - образовать земельный участок площадью 9428 кв.м с видом разрешенного использования «Улично-дорожная сеть» (код 12.0.1).

2. 59:16:0000000:ЗУ2 - образовать земельный участок площадью 27108 кв.м с видом разрешенного использования «Улично-дорожная сеть» (код 12.0.1).

3. 59:16:0000000:ЗУ3 - образовать земельный участок площадью 25415 кв.м с видом разрешенного использования «Улично-дорожная сеть» (код 12.0.1).

4. 59:16:0000000:ЗУ4 - образовать земельный участок площадью 3940 кв.м с видом разрешенного использования «Улично-дорожная сеть» (код 12.0.1).

5. 59:16:0000000:ЗУ5 - образовать земельный участок площадью 11458 кв.м с видом разрешенного использования «Улично-дорожная сеть» (код 12.0.1).

6. 59:16:0000000:ЗУ6 - образовать земельный участок площадью 13462 кв.м с видом разрешенного использования «Улично-дорожная сеть» (код 12.0.1).

7. 59:16:0000000:ЗУ7 - образовать земельный участок площадью 8670 кв.м с видом разрешенного использования «Улично-дорожная сеть» (код 12.0.1).

8. 59:16:0000000:ЗУ8 - образовать земельный участок площадью 18144 кв.м с видом разрешенного использования «Улично-дорожная сеть» (код 12.0.1).

9. 59:16:0000000:ЗУ9 - образовать земельный участок площадью 22114 кв.м с видом разрешенного использования «Улично-дорожная сеть» (код 12.0.1).

10. 59:16:0000000:ЗУ10 - образовать земельный участок площадью 18903 кв.м с видом разрешенного использования «Улично-дорожная сеть» (код 12.0.1).

11. 59:16:0000000:ЗУ11 - образовать земельный участок площадью 10352 кв.м с видом разрешенного использования «Улично-дорожная сеть» (код 12.0.1).

12. 59:16:0000000:ЗУ12 - образовать земельный участок площадью 10463 кв.м с видом разрешенного использования «Улично-дорожная сеть» (код 12.0.1).

13. 59:16:0000000:ЗУ13 - образовать земельный участок площадью 7072 кв.м с видом разрешенного использования «Улично-дорожная сеть» (код 12.0.1).

14. 59:16:0000000:ЗУ14 - образовать земельный участок площадью 7836 кв.м с видом разрешенного использования «Улично-дорожная сеть» (код 12.0.1).

15. 59:16:0000000:ЗУ15 - образовать земельный участок площадью 6053 кв.м с видом разрешенного использования «Улично-дорожная сеть» (код 12.0.1).

16. 59:16:0000000:ЗУ16 - образовать земельный участок площадью 2083 кв.м с видом разрешенного использования «Улично-дорожная сеть» (код 12.0.1).

17. 59:16:0010309:ЗУ17 - образовать земельный участок площадью 1593 кв.м с видом разрешенного использования «Улично-дорожная сеть» (код 12.0.1).

18. 59:16:0010309:ЗУ18 - образовать земельный участок площадью 722 кв.м с видом разрешенного использования «Улично-дорожная сеть» (код 12.0.1).

19. 59:16:0000000:ЗУ19 - образовать земельный участок площадью 6812 кв.м с видом разрешенного использования «Улично-дорожная сеть» (код 12.0.1).

Взам. инв. №
Подпись и дата
Инв. № подл.

					
Изм.	Кол.уч.	Лист	№ док	Подпись	Дата

Пояснительная записка

Лист
28

20. 59:16:0010304:ЗУ20 - образовать земельный участок площадью 333 кв.м с видом разрешенного использования «Земельные участки (территории) общего пользования» (код 12.0).

21. 59:16:0010305:ЗУ24 - образовать земельный участок площадью 2310 кв.м с видом разрешенного использования «Земельные участки (территории) общего пользования» (код 12.0).

22. 59:16:0010305:ЗУ25 - образовать земельный участок площадью 1631 кв.м с видом разрешенного использования «Земельные участки (территории) общего пользования» (код 12.0).

23. 59:16:0010306:ЗУ30 - образовать земельный участок площадью 1417 кв.м с видом разрешенного использования «Земельные участки (территории) общего пользования» (код 12.0).

24. 59:16:0010306:ЗУ31 - образовать земельный участок площадью 5283 кв.м с видом разрешенного использования «Земельные участки (территории) общего пользования» (код 12.0).

25. 59:16:0010306:ЗУ32 - образовать земельный участок площадью 3807 кв.м с видом разрешенного использования «Земельные участки (территории) общего пользования» (код 12.0).

26. 59:16:0010309:ЗУ40 - образовать земельный участок площадью 2757 кв.м с видом разрешенного использования «Земельные участки (территории) общего пользования» (код 12.0).

27. 59:16:0010309:ЗУ41 - образовать земельный участок площадью 314 кв.м с видом разрешенного использования «Земельные участки (территории) общего пользования» (код 12.0).

28. 59:16:0010309:ЗУ42 - образовать земельный участок площадью 253 кв.м с видом разрешенного использования «Земельные участки (территории) общего пользования» (код 12.0).

2. Красные линии, утверждаемые, изменяемые проектом межевания территории

В соответствии с Градостроительным кодексом красные линии – это линии, которые обозначают границы территорий общего пользования и подлежат установлению, изменению или отмене в документации по планировке территории.

Согласно п. 6 ст. 43 Градостроительного кодекса Российской Федерации на чертежах межевания территории отображаются красные линии, утверждаемые, изменяемые проектом межевания территории.

Красные линии установлены с учетом существующей застройки, сформированных земельных участков в соответствии с инструкцией о порядке проектирования и установления красных линий в городах и других поселениях Российской Федерации (РДС 30-201-98), а также в соответствии с требованиями СП

Взам. инв. №
Подпись и дата
Инв. № подл.

					
Изм.	Кол.уч.	Лист	№ док	Подпись	Дата

Пояснительная записка

Лист

29

42.13330.2016 «СНиП 2.07.01-89* Градостроительство. Планировка и застройка городских и сельских поселений».

Предложения по установлению, изменению, отмене красных линий для застроенных территорий, в границах которых не планируется размещение новых объектов капитального строительства, а также для установления, изменения, отмены красных линий в связи с образованием и (или) изменением земельного участка, расположенного в границах территории, применительно к которой не предусматривается осуществление деятельности по комплексному и устойчивому развитию территории, при условии, что такие установление, изменение, отмена влекут за собой исключительно изменение границ территории общего пользования, отображены на чертеже межевания территории, перечень координат характерных точек красных линий представлен в Томе 1 – Основная часть проекта межевания территории.

3. Линии отступа от красных линий в целях определения мест допустимого размещения зданий, строений, сооружений

В связи с тем, что в границах кадастровых кварталов 59:16:0010304, 59:16:0010305, 59:16:0010306, 59:16:0010307, 59:16:0010308, 59:16:0010309 территория занята малоэтажной многоквартирной жилой застройкой, индивидуальными жилыми домами, со сложившемся порядком землепользования, линии отступа от красных линий, совпадают с красными линиями, в целях определения мест допустимого размещения зданий, строений, сооружений.

В части нового строительства следует руководствоваться нормами правил землепользования и застройки Верещагинского городского округа Пермского края, утвержденными постановлением администрации Верещагинского городского округа Пермского края от 10.02.2022 года №254-01-01-250 установленными относительно минимального отступа от границ земельного участка в целях определения мест допустимого размещения зданий, строений, сооружений (за исключением границ со стороны территории общего пользования, где отступ определяется с учетом красных линий и линий регулирования застройки, установленных проектом планировки территории, границ смежных земельных участков при блокированной жилой застройке, а также сложившейся линии застройки).

4. Образуемые и (или) изменяемые земельные участки

Проект межевания территории подготовлен для последующего выполнения комплексных кадастровых работ с целью определения местоположения границ образуемых и изменяемых земельных участков, на которых расположены объекты капитального строительства, установления красных линий для застроенных территорий.

Основой для планировочного решения настоящего проекта межевания является Генеральный план Верещагинского городского округа Пермского края, утвержденный

Взам. инв. №
Подпись и дата
Инв. № подл.

						Пояснительная записка	Лист
Изм.	Кол.уч.	Лист	Недок	Подпись	Дата		30

решением Думы Верещагинского городского округа Пермского края от 27.05.2021 года №38/332 и Правила землепользования и застройки Верещагинского городского округа Пермского края, утвержденные постановлением администрации Верещагинского городского округа Пермского края от 10.02.2022 года №254-01-01-250.

Проектом межевания предлагается проектируемую территорию разделить на территории общего пользования и жилую зону.

К землям общего пользования относятся площади, улицы, проезды (в пределах красных линий), набережные, береговые полосы водных объектов общего пользования, скверы, бульвары. Территории общего пользования отделены от застроенных территорий красными линиями.

Режим использования земельных участков и объектов капитального строительства в зонах с особыми условиями использования территории устанавливается в соответствии с действующим законодательством.

Размеры земельных участков в границах подлежащих застройке территорий установлены с учетом требований градостроительных регламентов и правил землепользования и застройки, действующих на территории проектирования. К границам образуемых и изменяемых земельных участков обеспечен беспрепятственный доступ через земли общего пользования.

С учетом выполненных геодезических измерений местности, сложившейся фактической застройки и анализа имеющихся документов об объектах недвижимости, расположенных на территории кадастрового квартала, проектом межевания предлагается:

1. Исправление реестровой ошибки в местоположении границ и площади земельных участков

Согласно части 3 статьи 61 Федерального закона от 13.07.2015 года №218-ФЗ «О государственной регистрации недвижимости» реестровая ошибка – воспроизведенная в Едином государственном реестре недвижимости ошибка, содержащаяся в межевом плане, техническом плане, карте-плане территории или акте обследования, возникшая вследствие ошибки, допущенной лицом, выполнившим кадастровые работы или комплексные кадастровые работы, или ошибка, содержащаяся в документах, направленных или представленных в орган регистрации прав иными лицами и (или) органами в порядке межведомственного информационного взаимодействия, а также в ином порядке, установленном Федеральным законом № 218-ФЗ, либо в порядке, установленном для осуществления государственного кадастрового учета до дня вступления в силу Федерального закона № 218-ФЗ.

Согласно части 32 и 32.1 статьи 26 Федерального закона от 13.07.2015 года №218-ФЗ «О государственной регистрации недвижимости»:

– в результате осуществления государственного кадастрового учета в связи с уточнением сведений о местоположении границ земельного участка и (или) его

Взам. инв. №
Подпись и дата
Инв. № подл.

					
Изм.	Кол.уч.	Лист	Недок	Подпись	Дата

Пояснительная записка

Лист

31

площади, в том числе на основании карты-плана территории, площадь, определенная с учетом установленных в соответствии с федеральным законом требований, не может быть больше площади, сведения о которой относительно этого земельного участка содержатся в Едином государственном реестре недвижимости (содержались в Едином государственном реестре недвижимости до уточнения границ земельного участка, если при таком уточнении границ была допущена ошибка, указанная в части 3 статьи 61 Федерального закона № 218-ФЗ), на величину более чем предельный минимальный размер земельного участка, установленный в соответствии с земельным законодательством, или, если такой размер не установлен, на величину более чем десять процентов площади, сведения о которой относительно этого земельного участка содержатся в Едином государственном реестре недвижимости (содержались в Едином государственном реестре недвижимости до уточнения границ земельного участка, если при таком уточнении границ была допущена ошибка, указанная в части 3 статьи 61 Федерального закона № 218-ФЗ)

– в результате государственного кадастрового учета в связи с уточнением сведений о местоположении границ и площади земельного участка на основании карты-плана территории площадь, определенная с учетом установленных в соответствии с федеральным законом требований, не может быть меньше площади, сведения о которой относительно этого земельного участка содержатся в Едином государственном реестре недвижимости, более чем на десять процентов, за исключением случая, предусмотренного частью 5 статьи 42.8 Федерального закона от 24.07.2007 года №221-ФЗ «О кадастровой деятельности».

Частью 5 статьи 42.8 Федерального закона от 24.07.2007 года №221-ФЗ «О кадастровой деятельности» установлено, что в случае, если в результате уточнения местоположения границ земельного участка, в отношении которого выполняются комплексные кадастровые работы, в том числе в случае исправления реестровой ошибки в описании местоположения границ земельного участка, получено значение площади земельного участка, которое меньше значения площади земельного участка, сведения о которой относительно этого земельного участка содержатся в Едином государственном реестре недвижимости, более чем на десять процентов, и отсутствует возможность соблюдения требований пункта 1 части 3 статьи 42.8 Федерального закона №221-ФЗ, сведения о таком земельном участке включаются в карту-план территории при наличии письменного согласия правообладателя такого земельного участка.

Перечень земельных участков (в том числе исправление реестровой ошибки, уточнение местоположения границ и образование) в границах кадастровых кварталов 59:16:0010304, 59:16:0010305, 59:16:0010306, 59:16:0010307, 59:16:0010308, 59:16:0010309 и перечень координат характерных точек земельных участков (исправление реестровой ошибки, уточнение местоположения границ и образование) представлены в Томе 1 – Основная часть проекта межевания территории.

В ходе выполнения работ по подготовке проекта межевания территории в границах кадастровых кварталов 59:16:0010304, 59:16:0010305, 59:16:0010306,

Взам. инв. №
Подпись и дата
Инв. № подл.

					
Изм.	Кол.уч.	Лист	№ док	Подпись	Дата

Пояснительная записка

59:16:0010307, 59:16:0010308, 59:16:0010309 выявлено 193 земельных участка, в местоположении границ и площади которых выявлены реестровые ошибки:

1. 59:16:0010304:1 - при исправлении реестровой ошибки площадь земельного участка уменьшается в пределах 10%, что в соответствии с п.3 ст. 42.8 ФЗ №221 от 24.07.2007 года, допустимо (96 кв.м);

2. 59:16:0010304:5 - при исправлении реестровой ошибки площадь земельного участка увеличивается в пределах 10%, что в соответствии с п.3 ст. 42.8 ФЗ №221 от 24.07.2007 года, допустимо (15 кв.м);

3. 59:16:0010304:7 - при исправлении реестровой ошибки площадь земельного участка уменьшается в пределах 10%, что в соответствии с п.3 ст. 42.8 ФЗ №221 от 24.07.2007 года, допустимо (35 кв.м);

4. 59:16:0010304:12 - при исправлении реестровой ошибки площадь земельного участка увеличивается в пределах 10%, что в соответствии с п.3 ст. 42.8 ФЗ №221 от 24.07.2007 года, допустимо (15 кв.м);

5. 59:16:0010304:15 - при исправлении реестровой ошибки земельный участок уточняется в учтенной площади.;

6. 59:16:0010304:16 - при исправлении реестровой ошибки площадь земельного участка увеличивается в пределах 10%, что в соответствии с п.3 ст. 42.8 ФЗ №221 от 24.07.2007 года, допустимо (2 кв.м);

7. 59:16:0010304:17 - при исправлении реестровой ошибки площадь земельного участка уменьшается в пределах 10%, что в соответствии с п.3 ст. 42.8 ФЗ №221 от 24.07.2007 года, допустимо (25 кв.м);

8. 59:16:0010304:19 - при исправлении реестровой ошибки площадь земельного участка уменьшается в пределах 10%, что в соответствии с п.3 ст. 42.8 ФЗ №221 от 24.07.2007 года, допустимо (26 кв.м);

9. 59:16:0010304:26 - при исправлении реестровой ошибки земельный участок уточняется в учтенной площади;

10. 59:16:0010304:27 - при исправлении реестровой ошибки земельный участок уточняется в учтенной площади;

11. 59:16:0010304:29 - при исправлении реестровой ошибки площадь земельного участка увеличивается в пределах 10%, что в соответствии с п.3 ст. 42.8 ФЗ №221 от 24.07.2007 года, допустимо (40 кв.м);

12. 59:16:0010304:32 - при исправлении реестровой ошибки площадь земельного участка увеличивается в пределах 10%, что в соответствии с п.3 ст. 42.8 ФЗ №221 от 24.07.2007 года, допустимо (4 кв.м);

13. 59:16:0010304:35 - при исправлении реестровой ошибки площадь земельного участка уменьшается в пределах 10%, что в соответствии с п.3 ст. 42.8 ФЗ №221 от 24.07.2007 года, допустимо (5 кв.м);

14. 59:16:0010304:39 - при исправлении реестровой ошибки площадь земельного участка уменьшается в пределах 10%, что в соответствии с п.3 ст. 42.8 ФЗ №221 от 24.07.2007 года, допустимо (15 кв.м);

Взам. инв. №
Подпись и дата
Инв. № подл.

					
Изм.	Кол.уч.	Лист	Недок	Подпись	Дата

Пояснительная записка

Лист

33

15. 59:16:0010304:42 - при исправлении реестровой ошибки площадь земельного участка уменьшается в пределах 10%, что в соответствии с п.3 ст. 42.8 ФЗ №221 от 24.07.2007 года, допустимо (89 кв.м);

16. 59:16:0010304:44 - при исправлении реестровой ошибки площадь земельного участка увеличивается в пределах 10%, что в соответствии с п.3 ст. 42.8 ФЗ №221 от 24.07.2007 года, допустимо (3 кв.м);

17. 59:16:0010304:46 - при исправлении реестровой ошибки земельный участок уточняется в учтенной площади;

18. 59:16:0010304:47 - при исправлении реестровой ошибки площадь земельного участка увеличивается на величину, не превышающую установленный предельный минимальный размер земельного участка, что в соответствии с п.3 ст. 42.8 ФЗ №221 от 24.07.2007 года, допустимо (146 кв.м) «Для индивидуального жилищного строительства» (200 кв.м);

19. 59:16:0010304:48 - при исправлении реестровой ошибки площадь земельного участка уменьшается в пределах 10%, что в соответствии с п.3 ст. 42.8 ФЗ №221 от 24.07.2007 года, допустимо (27 кв.м);

20. 59:16:0010304:49 - при исправлении реестровой ошибки земельный участок уточняется в учтенной площади;

21. 59:16:0010304:50 - при исправлении реестровой ошибки земельный участок уточняется в учтенной площади;

22. 59:16:0010304:51 - при исправлении реестровой ошибки площадь земельного участка увеличивается в пределах 10%, что в соответствии с п.3 ст. 42.8 ФЗ №221 от 24.07.2007 года, допустимо (11 кв.м);

23. 59:16:0010304:131 - при исправлении реестровой ошибки земельный участок уточняется в учтенной площади;

24. 59:16:0010304:132 - при исправлении реестровой ошибки площадь земельного участка увеличивается в пределах 10%, что в соответствии с п.3 ст. 42.8 ФЗ №221 от 24.07.2007 года, допустимо (3 кв.м);

25. 59:16:0010304:259 - при исправлении реестровой ошибки площадь земельного участка увеличивается на величину, не превышающую установленный предельный минимальный размер земельного участка, что в соответствии с п.3 ст. 42.8 ФЗ №221 от 24.07.2007 года, допустимо (115 кв.м) «Для индивидуального жилищного строительства» (200 кв.м);

26. 59:16:0010304:260 - при исправлении реестровой ошибки площадь земельного участка уменьшается в пределах 10%, что в соответствии с п.3 ст. 42.8 ФЗ №221 от 24.07.2007 года, допустимо (36 кв.м);

27. 59:16:0010304:257 - при исправлении реестровой ошибки земельный участок уточняется в учтенной площади;

28. 59:16:0010305:1 - при исправлении реестровой ошибки площадь земельного участка уменьшается в пределах 10%, что в соответствии с п.3 ст. 42.8 ФЗ №221 от 24.07.2007 года, допустимо (23 кв.м);

Взам. инв. №
Подпись и дата
Инв. № подл.

					
Изм.	Кол.уч.	Лист	№док	Подпись	Дата

Пояснительная записка

Лист

34

29. 59:16:0010305:3 - при исправлении реестровой ошибки площадь земельного участка уменьшается в пределах 10%, что в соответствии с п.3 ст. 42.8 ФЗ №221 от 24.07.2007 года, допустимо (31 кв.м);

30. 59:16:0010305:6 - при исправлении реестровой ошибки площадь земельного участка увеличивается в пределах 10%, что в соответствии с п.3 ст. 42.8 ФЗ №221 от 24.07.2007 года, допустимо (8 кв.м);

31. 59:16:0010305:13 - при исправлении реестровой ошибки площадь земельного участка увеличивается в пределах 10%, что в соответствии с п.3 ст. 42.8 ФЗ №221 от 24.07.2007 года, допустимо (24 кв.м);

32. 59:16:0010305:16 - при исправлении реестровой ошибки площадь земельного участка увеличивается в пределах 10%, что в соответствии с п.3 ст. 42.8 ФЗ №221 от 24.07.2007 года, допустимо (7 кв.м);

33. 59:16:0010305:23 - при исправлении реестровой ошибки площадь земельного участка увеличивается на величину, не превышающую установленный предельный минимальный размер земельного участка, что в соответствии с п.3 ст. 42.8 ФЗ №221 от 24.07.2007 года, допустимо (199 кв.м) «Для индивидуального жилищного строительства» (200 кв.м);

34. 59:16:0010305:37 - при исправлении реестровой ошибки площадь земельного участка уменьшается в пределах 10%, что в соответствии с п.3 ст. 42.8 ФЗ №221 от 24.07.2007 года, допустимо (38 кв.м);

35. 59:16:0010305:40 - при исправлении реестровой ошибки земельный участок уточняется в учтенной площади;

36. 59:16:0010305:41 - при исправлении реестровой ошибки земельный участок уточняется в учтенной площади;

37. 59:16:0010305:42 - при исправлении реестровой ошибки площадь земельного участка уменьшается в пределах 10%, что в соответствии с п.3 ст. 42.8 ФЗ №221 от 24.07.2007 года, допустимо (109 кв.м);

38. 59:16:0010305:43 - при исправлении реестровой ошибки площадь земельного участка увеличивается на величину, не превышающую установленный предельный минимальный размер земельного участка, что в соответствии с п.3 ст. 42.8 ФЗ №221 от 24.07.2007 года, допустимо (190 кв.м) «Для индивидуального жилищного строительства» (200 кв.м);

39. 59:16:0010305:45 - при исправлении реестровой ошибки площадь земельного участка увеличивается в пределах 10%, что в соответствии с п.3 ст. 42.8 ФЗ №221 от 24.07.2007 года, допустимо (25 кв.м);

40. 59:16:0010305:49 - при исправлении реестровой ошибки площадь земельного участка увеличивается в пределах 10%, что в соответствии с п.3 ст. 42.8 ФЗ №221 от 24.07.2007 года, допустимо (11 кв.м);

41. 59:16:0010305:65 - при исправлении реестровой ошибки площадь земельного участка увеличивается в пределах 10%, что в соответствии с п.3 ст. 42.8 ФЗ №221 от 24.07.2007 года, допустимо (58 кв.м);

Взам. инв. №
Подпись и дата
Инв. № подл.

					
Изм.	Кол.уч.	Лист	Недок	Подпись	Дата

Пояснительная записка

Лист

35

42. 59:16:0010305:207 - при исправлении реестровой ошибки земельный участок уточняется в учтенной площади;

43. 59:16:0010305:218 - при исправлении реестровой ошибки площадь земельного участка увеличивается на величину, не превышающую установленный предельный минимальный размер земельного участка, что в соответствии с п.3 ст. 42.8 ФЗ №221 от 24.07.2007 года, допустимо (146 кв.м) «Для индивидуального жилищного строительства» (200 кв.м);

44. 59:16:0010305:220 - при исправлении реестровой ошибки земельный участок уточняется в учтенной площади;

45. 59:16:0010305:221 - при исправлении реестровой ошибки площадь земельного участка увеличивается в пределах 10%, что в соответствии с п.3 ст. 42.8 ФЗ №221 от 24.07.2007 года, допустимо (33 кв.м);

46. 59:16:0010305:222 - при исправлении реестровой ошибки земельный участок уточняется в учтенной площади;

47. 59:16:0010305:231 - при исправлении реестровой ошибки площадь земельного участка увеличивается в пределах 10%, что в соответствии с п.3 ст. 42.8 ФЗ №221 от 24.07.2007 года, допустимо (20 кв.м);

48. 59:16:0010305:232 - при исправлении реестровой ошибки площадь земельного участка увеличивается на величину, не превышающую установленный предельный минимальный размер земельного участка, что в соответствии с п.3 ст. 42.8 ФЗ №221 от 24.07.2007 года, допустимо (115 кв.м) «Для индивидуального жилищного строительства» (200 кв.м);

49. 59:16:0010305:312 - при исправлении реестровой ошибки земельный участок уточняется в учтенной площади;

50. 59:16:0010305:313 - при исправлении реестровой ошибки площадь земельного участка уменьшается в пределах 10%, что в соответствии с п.3 ст. 42.8 ФЗ №221 от 24.07.2007 года, допустимо (9 кв.м);

51. 59:16:0010305:435 - при исправлении реестровой ошибки земельный участок уточняется в учтенной площади;

52. 59:16:0010305:440 - при исправлении реестровой ошибки площадь земельного участка увеличивается в пределах 10%, что в соответствии с п.3 ст. 42.8 ФЗ №221 от 24.07.2007 года, допустимо (26 кв.м);

53. 59:16:0010306:1 - при исправлении реестровой ошибки площадь земельного участка уменьшается в пределах 10%, что в соответствии с п.3 ст. 42.8 ФЗ №221 от 24.07.2007 года, допустимо (50 кв.м);

54. 59:16:0010306:5 - при исправлении реестровой ошибки площадь земельного участка увеличивается на величину, не превышающую установленный предельный минимальный размер земельного участка, что в соответствии с п.3 ст. 42.8 ФЗ №221 от 24.07.2007 года, допустимо (54 кв.м) «Для индивидуального жилищного строительства» (200 кв.м);

Взам. инв. №
Подпись и дата
Инв. № подл.

					
Изм.	Кол.уч.	Лист	№ док	Подпись	Дата

Пояснительная записка

Лист

36

55. 59:16:0010306:7 - при исправлении реестровой ошибки площадь земельного участка увеличивается в пределах 10%, что в соответствии с п.3 ст. 42.8 ФЗ №221 от 24.07.2007 года, допустимо (168 кв.м);

56. 59:16:0010306:8 - при исправлении реестровой ошибки площадь земельного участка увеличивается в пределах 10%, что в соответствии с п.3 ст. 42.8 ФЗ №221 от 24.07.2007 года, допустимо (40 кв.м);

57. 59:16:0010306:12 - при исправлении реестровой ошибки площадь земельного участка увеличивается в пределах 10%, что в соответствии с п.3 ст. 42.8 ФЗ №221 от 24.07.2007 года, допустимо (15 кв.м);

58. 59:16:0010306:15 - при исправлении реестровой ошибки площадь земельного участка увеличивается в пределах 10%, что в соответствии с п.3 ст. 42.8 ФЗ №221 от 24.07.2007 года, допустимо (27 кв.м);

59. 59:16:0010306:16 - при исправлении реестровой ошибки площадь земельного участка увеличивается в пределах 10%, что в соответствии с п.3 ст. 42.8 ФЗ №221 от 24.07.2007 года, допустимо (1 кв.м);

60. 59:16:0010306:18 - при исправлении реестровой ошибки площадь земельного участка увеличивается в пределах 10%, что в соответствии с п.3 ст. 42.8 ФЗ №221 от 24.07.2007 года, допустимо (12 кв.м);

61. 59:16:0010306:20 - при исправлении реестровой ошибки земельный участок уточняется в учтенной площади;

62. 59:16:0010306:24 - при исправлении реестровой ошибки площадь земельного участка уменьшается в пределах 10%, что в соответствии с п.3 ст. 42.8 ФЗ №221 от 24.07.2007 года, допустимо (7 кв.м);

63. 59:16:0010306:36 - при исправлении реестровой ошибки площадь земельного участка увеличивается в пределах 10%, что в соответствии с п.3 ст. 42.8 ФЗ №221 от 24.07.2007 года, допустимо (39 кв.м);

64. 59:16:0010306:37 - при исправлении реестровой ошибки площадь земельного участка увеличивается в пределах 10%, что в соответствии с п.3 ст. 42.8 ФЗ №221 от 24.07.2007 года, допустимо (15 кв.м);

65. 59:16:0010306:39 - при исправлении реестровой ошибки земельный участок уточняется в учтенной площади;

66. 59:16:0010306:41 - при исправлении реестровой ошибки площадь земельного участка увеличивается в пределах 10%, что в соответствии с п.3 ст. 42.8 ФЗ №221 от 24.07.2007 года, допустимо (5 кв.м);

67. 59:16:0010306:42 - при исправлении реестровой ошибки площадь земельного участка увеличивается в пределах 10%, что в соответствии с п.3 ст. 42.8 ФЗ №221 от 24.07.2007 года, допустимо (38 кв.м);

68. 59:16:0010306:46 - при исправлении реестровой ошибки площадь земельного участка увеличивается в пределах 10%, что в соответствии с п.3 ст. 42.8 ФЗ №221 от 24.07.2007 года, допустимо (4 кв.м);

Взам. инв. №
Подпись и дата
Инв. № подл.

					
Изм.	Кол.уч.	Лист	Недок	Подпись	Дата

Пояснительная записка

Лист

37

69. 59:16:0010306:48 - при исправлении реестровой ошибки площадь земельного участка увеличивается в пределах 10%, что в соответствии с п.3 ст. 42.8 ФЗ №221 от 24.07.2007 года, допустимо (40 кв.м);

70. 59:16:0010306:49 - при исправлении реестровой ошибки площадь земельного участка уменьшается в пределах 10%, что в соответствии с п.3 ст. 42.8 ФЗ №221 от 24.07.2007 года, допустимо (62 кв.м);

71. 59:16:0010306:50 - при исправлении реестровой ошибки площадь земельного участка уменьшается в пределах 10%, что в соответствии с п.3 ст. 42.8 ФЗ №221 от 24.07.2007 года, допустимо (14 кв.м);

72. 59:16:0010306:56 - при исправлении реестровой ошибки площадь земельного участка увеличивается в пределах 10%, что в соответствии с п.3 ст. 42.8 ФЗ №221 от 24.07.2007 года, допустимо (82 кв.м);

73. 59:16:0010306:57 - при исправлении реестровой ошибки площадь земельного участка увеличивается в пределах 10%, что в соответствии с п.3 ст. 42.8 ФЗ №221 от 24.07.2007 года, допустимо (3 кв.м);

74. 59:16:0010306:61 - при исправлении реестровой ошибки площадь земельного участка увеличивается в пределах 10%, что в соответствии с п.3 ст. 42.8 ФЗ №221 от 24.07.2007 года, допустимо (30 кв.м);

75. 59:16:0010306:62 - при исправлении реестровой ошибки земельный участок уточняется в учтенной площади;

76. 59:16:0010306:63 - при исправлении реестровой ошибки площадь земельного участка увеличивается в пределах 10%, что в соответствии с п.3 ст. 42.8 ФЗ №221 от 24.07.2007 года, допустимо (23 кв.м);

77. 59:16:0010306:64 - при исправлении реестровой ошибки площадь земельного участка увеличивается на величину, не превышающую установленный предельный минимальный размер земельного участка, что в соответствии с п.3 ст. 42.8 ФЗ №221 от 24.07.2007 года, допустимо (99 кв.м) «Для индивидуального жилищного строительства» (200 кв.м);

78. 59:16:0010306:67 - при исправлении реестровой ошибки площадь земельного участка увеличивается в пределах 10%, что в соответствии с п.3 ст. 42.8 ФЗ №221 от 24.07.2007 года, допустимо (10 кв.м);

79. 59:16:0010306:73 - при исправлении реестровой ошибки площадь земельного участка уменьшается в пределах 10%, что в соответствии с п.3 ст. 42.8 ФЗ №221 от 24.07.2007 года, допустимо (101 кв.м);

80. 59:16:0010306:74 - при исправлении реестровой ошибки площадь земельного участка увеличивается на величину, не превышающую установленный предельный минимальный размер земельного участка, что в соответствии с п.3 ст. 42.8 ФЗ №221 от 24.07.2007 года, допустимо (483 кв.м) «Религиозное использование» (500 кв.м);

81. 59:16:0010306:75 - при исправлении реестровой ошибки площадь земельного участка увеличивается в пределах 10%, что в соответствии с п.3 ст. 42.8 ФЗ №221 от 24.07.2007 года, допустимо (189 кв.м);

Взам. инв. №
Подпись и дата
Инв. № подл.

					
Изм.	Кол.уч.	Лист	Недок	Подпись	Дата

Пояснительная записка

Лист

38

82. 59:16:0010306:151 - при исправлении реестровой ошибки площадь земельного участка увеличивается в пределах 10%, что в соответствии с п.3 ст. 42.8 ФЗ №221 от 24.07.2007 года, допустимо (6 кв.м);

83. 59:16:0010306:174 - при исправлении реестровой ошибки площадь земельного участка увеличивается в пределах 10%, что в соответствии с п.3 ст. 42.8 ФЗ №221 от 24.07.2007 года, допустимо (77 кв.м);

84. 59:16:0010306:176 - при исправлении реестровой ошибки площадь земельного участка увеличивается в пределах 10%, что в соответствии с п.3 ст. 42.8 ФЗ №221 от 24.07.2007 года, допустимо (66 кв.м);

85. 59:16:0010306:177 - при исправлении реестровой ошибки площадь земельного участка увеличивается в пределах 10%, что в соответствии с п.3 ст. 42.8 ФЗ №221 от 24.07.2007 года, допустимо (6 кв.м);

86. 59:16:0010306:178 - при исправлении реестровой ошибки площадь земельного участка увеличивается в пределах 10%, что в соответствии с п.3 ст. 42.8 ФЗ №221 от 24.07.2007 года, допустимо (22 кв.м);

87. 59:16:0010306:297 - при исправлении реестровой ошибки площадь земельного участка увеличивается в пределах 10%, что в соответствии с п.3 ст. 42.8 ФЗ №221 от 24.07.2007 года, допустимо (28 кв.м);

88. 59:16:0010306:305 - при исправлении реестровой ошибки земельный участок уточняется в учтенной площади;

89. 59:16:0010306:306 - при исправлении реестровой ошибки площадь земельного участка увеличивается в пределах 10%, что в соответствии с п.3 ст. 42.8 ФЗ №221 от 24.07.2007 года, допустимо (15 кв.м);

90. 59:16:0000000:5117 - при исправлении реестровой ошибки площадь земельного участка уменьшается в пределах 10%, что в соответствии с п.3 ст. 42.8 ФЗ №221 от 24.07.2007 года, допустимо (237 кв.м);

91. 59:16:0010307:2 - при исправлении реестровой ошибки площадь земельного участка увеличивается в пределах 10%, что в соответствии с п.3 ст. 42.8 ФЗ №221 от 24.07.2007 года, допустимо (10 кв.м);

92. 59:16:0010307:11 - при исправлении реестровой ошибки земельный участок уточняется в учтенной площади;

93. 59:16:0010307:19 - при исправлении реестровой ошибки местоположение границ земельного участка уменьшается в пределах 10%, согласно площади, имеющейся в свидетельстве № 0441285 от 25.12.1998, выданного Осотовой Нине Андрияновне (площадь 903 кв.м), что в соответствии с п.3 ст. 42.8 ФЗ №221 от 24.07.2007 года, допустимо (40 кв.м);

94. 59:16:0010307:21 - при исправлении реестровой ошибки площадь земельного участка увеличивается в пределах 10%, что в соответствии с п.3 ст. 42.8 ФЗ №221 от 24.07.2007 года, допустимо (45 кв.м);

95. 59:16:0010307:22 - при исправлении реестровой ошибки земельный участок уточняется в учтенной площади;

Взам. инв. №
Подпись и дата
Инв. № подл.

					
Изм.	Кол.уч.	Лист	№ док	Подпись	Дата

Пояснительная записка

Лист

39

96. 59:16:0010307:23 - при исправлении реестровой ошибки земельный участок уточняется в учтенной площади;
97. 59:16:0010307:32 - при исправлении реестровой ошибки площадь земельного участка увеличивается в пределах 10%, что в соответствии с п.3 ст. 42.8 ФЗ №221 от 24.07.2007 года, допустимо (85 кв.м);
98. 59:16:0010307:37 - при исправлении реестровой ошибки площадь земельного участка увеличивается в пределах 10%, что в соответствии с п.3 ст. 42.8 ФЗ №221 от 24.07.2007 года, допустимо (16 кв.м);
99. 59:16:0010307:38 - при исправлении реестровой ошибки площадь земельного участка уменьшается в пределах 10%, что в соответствии с п.3 ст. 42.8 ФЗ №221 от 24.07.2007 года, допустимо (10 кв.м);
100. 59:16:0010307:45 - при исправлении реестровой ошибки площадь земельного участка увеличивается в пределах 10%, что в соответствии с п.3 ст. 42.8 ФЗ №221 от 24.07.2007 года, допустимо (27 кв.м);
101. 59:16:0010307:47 - при исправлении реестровой ошибки площадь земельного участка увеличивается в пределах 10%, что в соответствии с п.3 ст. 42.8 ФЗ №221 от 24.07.2007 года, допустимо (10 кв.м);
102. 59:16:0010307:51 - при исправлении реестровой ошибки площадь земельного участка увеличивается в пределах 10%, что в соответствии с п.3 ст. 42.8 ФЗ №221 от 24.07.2007 года, допустимо (13 кв.м);
103. 59:16:0010307:53 - при исправлении реестровой ошибки площадь земельного участка увеличивается в пределах 10%, что в соответствии с п.3 ст. 42.8 ФЗ №221 от 24.07.2007 года, допустимо (21 кв.м);
104. 59:16:0010307:54 - при исправлении реестровой ошибки площадь земельного участка уменьшается в пределах 10%, что в соответствии с п.3 ст. 42.8 ФЗ №221 от 24.07.2007 года, допустимо (5 кв.м);
105. 59:16:0010307:56 - при исправлении реестровой ошибки площадь земельного участка уменьшается в пределах 10%, что в соответствии с п.3 ст. 42.8 ФЗ №221 от 24.07.2007 года, допустимо (21 кв.м);
106. 59:16:0010307:57 - при исправлении реестровой ошибки площадь земельного участка уменьшается в пределах 10%, что в соответствии с п.3 ст. 42.8 ФЗ №221 от 24.07.2007 года, допустимо (46 кв.м);
107. 59:16:0010307:59 - при исправлении реестровой ошибки площадь земельного участка уменьшается в пределах 10%, что в соответствии с п.3 ст. 42.8 ФЗ №221 от 24.07.2007 года, допустимо (4 кв.м);
108. 59:16:0010307:63 - при исправлении реестровой ошибки площадь земельного участка увеличивается в пределах 10%, что в соответствии с п.3 ст. 42.8 ФЗ №221 от 24.07.2007 года, допустимо (3 кв.м);
109. 59:16:0010307:64 - при исправлении реестровой ошибки площадь земельного участка увеличивается в пределах 10%, что в соответствии с п.3 ст. 42.8 ФЗ №221 от 24.07.2007 года, допустимо (51 кв.м);

Взам. инв. №	
Подпись и дата	
Инв. № подл.	

						Пояснительная записка	Лист
Изм.	Кол.уч.	Лист	№док	Подпись	Дата		40

110. 59:16:0010307:67 - при исправлении реестровой ошибки площадь земельного участка увеличивается в пределах 10%, что в соответствии с п.3 ст. 42.8 ФЗ №221 от 24.07.2007 года, допустимо (10 кв.м);

111. 59:16:0010307:68 - при исправлении реестровой ошибки площадь земельного участка увеличивается в пределах 10%, что в соответствии с п.3 ст. 42.8 ФЗ №221 от 24.07.2007 года, допустимо (68 кв.м);

112. 59:16:0010307:71 - при исправлении реестровой ошибки площадь земельного участка увеличивается в пределах 10%, что в соответствии с п.3 ст. 42.8 ФЗ №221 от 24.07.2007 года, допустимо (46 кв.м);

113. 59:16:0010307:76 - при исправлении реестровой ошибки площадь земельного участка уменьшается в пределах 10%, что в соответствии с п.3 ст. 42.8 ФЗ №221 от 24.07.2007 года, допустимо (11 кв.м);

114. 59:16:0010307:77 - при исправлении реестровой ошибки площадь земельного участка уменьшается в пределах 10%, что в соответствии с п.3 ст. 42.8 ФЗ №221 от 24.07.2007 года, допустимо (26 кв.м);

115. 59:16:0010307:80 - при исправлении реестровой ошибки площадь земельного участка уменьшается в пределах 10%, что в соответствии с п.3 ст. 42.8 ФЗ №221 от 24.07.2007 года, допустимо (13 кв.м);

116. 59:16:0010307:82 - при исправлении реестровой ошибки площадь земельного участка уменьшается в пределах 10%, что в соответствии с п.3 ст. 42.8 ФЗ №221 от 24.07.2007 года, допустимо (26 кв.м);

117. 59:16:0010307:79 - при исправлении реестровой ошибки площадь земельного участка уменьшается в пределах 10%, что в соответствии с п.3 ст. 42.8 ФЗ №221 от 24.07.2007 года, допустимо (10 кв.м);

118. 59:16:0010307:85 - при исправлении реестровой ошибки площадь земельного участка уменьшается в пределах 10%, что в соответствии с п.3 ст. 42.8 ФЗ №221 от 24.07.2007 года, допустимо (17 кв.м);

119. 59:16:0010307:86 - при исправлении реестровой ошибки площадь земельного участка увеличивается в пределах 10%, что в соответствии с п.3 ст. 42.8 ФЗ №221 от 24.07.2007 года, допустимо (13 кв.м);

120. 59:16:0010307:87 - при исправлении реестровой ошибки площадь земельного участка увеличивается в пределах 10%, что в соответствии с п.3 ст. 42.8 ФЗ №221 от 24.07.2007 года, допустимо (22 кв.м);

121. 59:16:0010307:91 - при исправлении реестровой ошибки площадь земельного участка увеличивается в пределах 10%, что в соответствии с п.3 ст. 42.8 ФЗ №221 от 24.07.2007 года, допустимо (8 кв.м);

122. 59:16:0010307:172 - при исправлении реестровой ошибки площадь земельного участка увеличивается в пределах 10%, что в соответствии с п.3 ст. 42.8 ФЗ №221 от 24.07.2007 года, допустимо (1 кв.м);

Взам. инв. №
Подпись и дата
Инв. № подл.

					
Изм.	Кол.уч.	Лист	Недок	Подпись	Дата

Пояснительная записка

Лист

41

123. 59:16:0010307:194 - при исправлении реестровой ошибки площадь земельного участка увеличивается в пределах 10%, что в соответствии с п.3 ст. 42.8 ФЗ №221 от 24.07.2007 года, допустимо (67 кв.м);

124. 59:16:0010307:320 - при исправлении реестровой ошибки площадь земельного участка увеличивается в пределах 10%, что в соответствии с п.3 ст. 42.8 ФЗ №221 от 24.07.2007 года, допустимо (29 кв.м);

125. 59:16:0010308:1 - при исправлении реестровой ошибки площадь земельного участка увеличивается в пределах 10%, что в соответствии с п.3 ст. 42.8 ФЗ №221 от 24.07.2007 года, допустимо (7 кв.м);

126. 59:16:0010308:5 - при исправлении реестровой ошибки площадь земельного участка увеличивается в пределах 10%, что в соответствии с п.3 ст. 42.8 ФЗ №221 от 24.07.2007 года, допустимо (1 кв.м);

127. 59:16:0010308:7 - при исправлении реестровой ошибки площадь земельного участка уменьшается в пределах 10%, что в соответствии с п.3 ст. 42.8 ФЗ №221 от 24.07.2007 года, допустимо (15 кв.м);

128. 59:16:0010308:10 - при исправлении реестровой ошибки площадь земельного участка увеличивается в пределах 10%, что в соответствии с п.3 ст. 42.8 ФЗ №221 от 24.07.2007 года, допустимо (37 кв.м);

129. 59:16:0010308:13 - при исправлении реестровой ошибки площадь земельного участка увеличивается в пределах 10%, что в соответствии с п.3 ст. 42.8 ФЗ №221 от 24.07.2007 года, допустимо (21 кв.м);

130. 59:16:0010308:20 - при исправлении реестровой ошибки площадь земельного участка уменьшается в пределах 10%, что в соответствии с п.3 ст. 42.8 ФЗ №221 от 24.07.2007 года, допустимо (12 кв.м);

131. 59:16:0010308:23 - при исправлении реестровой ошибки площадь земельного участка увеличивается в пределах 10%, что в соответствии с п.3 ст. 42.8 ФЗ №221 от 24.07.2007 года, допустимо (71 кв.м);

132. 59:16:0010308:28 - при исправлении реестровой ошибки площадь земельного участка уменьшается в пределах 10%, что в соответствии с п.3 ст. 42.8 ФЗ №221 от 24.07.2007 года, допустимо (27 кв.м);

133. 59:16:0010308:32 - при исправлении реестровой ошибки площадь земельного участка увеличивается в пределах 10%, что в соответствии с п.3 ст. 42.8 ФЗ №221 от 24.07.2007 года, допустимо (3 кв.м);

134. 59:16:0010308:36 - при исправлении реестровой ошибки площадь земельного участка уменьшается в пределах 10%, что в соответствии с п.3 ст. 42.8 ФЗ №221 от 24.07.2007 года, допустимо (55 кв.м);

135. 59:16:0010308:38 - при исправлении реестровой ошибки площадь земельного участка увеличивается в пределах 10%, что в соответствии с п.3 ст. 42.8 ФЗ №221 от 24.07.2007 года, допустимо (27 кв.м);

Взам. инв. №
Подпись и дата
Инв. № подл.

					
Изм.	Кол.уч.	Лист	Недок	Подпись	Дата

Пояснительная записка

Лист

42

136. 59:16:0010308:40 - при исправлении реестровой ошибки площадь земельного участка увеличивается в пределах 10%, что в соответствии с п.3 ст. 42.8 ФЗ №221 от 24.07.2007 года, допустимо (20 кв.м);

137. 59:16:0010308:42 - при исправлении реестровой ошибки площадь земельного участка уменьшается в пределах 10%, что в соответствии с п.3 ст. 42.8 ФЗ №221 от 24.07.2007 года, допустимо (11 кв.м);

138. 59:16:0010308:44 - при исправлении реестровой ошибки земельный участок уточняется в учтенной площади;

139. 59:16:0010308:47 - при исправлении реестровой ошибки площадь земельного участка уменьшается в пределах 10%, что в соответствии с п.3 ст. 42.8 ФЗ №221 от 24.07.2007 года, допустимо (41 кв.м);

140. 59:16:0010308:48 - при исправлении реестровой ошибки площадь земельного участка увеличивается в пределах 10%, что в соответствии с п.3 ст. 42.8 ФЗ №221 от 24.07.2007 года, допустимо (16 кв.м);

141. 59:16:0010308:52 - при исправлении реестровой ошибки площадь земельного участка уменьшается в пределах 10%, что в соответствии с п.3 ст. 42.8 ФЗ №221 от 24.07.2007 года, допустимо (4 кв.м);

142. 59:16:0010308:58 - при исправлении реестровой ошибки площадь земельного участка уменьшается в пределах 10%, что в соответствии с п.3 ст. 42.8 ФЗ №221 от 24.07.2007 года, допустимо (3 кв.м);

143. 59:16:0010308:60 - при исправлении реестровой ошибки площадь земельного участка уменьшается в пределах 10%, что в соответствии с п.3 ст. 42.8 ФЗ №221 от 24.07.2007 года, допустимо (5 кв.м);

144. 59:16:0010308:63 - при исправлении реестровой ошибки площадь земельного участка увеличивается в пределах 10%, что в соответствии с п.3 ст. 42.8 ФЗ №221 от 24.07.2007 года, допустимо (1 кв.м);

145. 59:16:0010308:65 - при исправлении реестровой ошибки площадь земельного участка уменьшается в пределах 10%, что в соответствии с п.3 ст. 42.8 ФЗ №221 от 24.07.2007 года, допустимо (5 кв.м);

146. 59:16:0010308:67 - при исправлении реестровой ошибки земельный участок уточняется в учтенной площади;

147. 59:16:0010308:69 - при исправлении реестровой ошибки площадь земельного участка увеличивается в пределах 10%, что в соответствии с п.3 ст. 42.8 ФЗ №221 от 24.07.2007 года, допустимо (3 кв.м);

148. 59:16:0010308:70 - при исправлении реестровой ошибки земельный участок уточняется в учтенной площади;

149. 59:16:0010308:72 - при исправлении реестровой ошибки площадь земельного участка уменьшается в пределах 10%, что в соответствии с п.3 ст. 42.8 ФЗ №221 от 24.07.2007 года, допустимо (16 кв.м);

Взам. инв. №
Подпись и дата
Инв. № подл.

					
Изм.	Кол.уч.	Лист	Недок	Подпись	Дата

Пояснительная записка

Лист

43

150. 59:16:0010308:80 - при исправлении реестровой ошибки площадь земельного участка увеличивается в пределах 10%, что в соответствии с п.3 ст. 42.8 ФЗ №221 от 24.07.2007 года, допустимо (28 кв.м);

151. 59:16:0010308:166 - при исправлении реестровой ошибки площадь земельного участка увеличивается в пределах 10%, что в соответствии с п.3 ст. 42.8 ФЗ №221 от 24.07.2007 года, допустимо (17 кв.м);

152. 59:16:0010308:176 - при исправлении реестровой ошибки площадь земельного участка увеличивается на величину, не превышающую установленный предельный минимальный размер земельного участка, что в соответствии с п.3 ст. 42.8 ФЗ №221 от 24.07.2007 года, допустимо (100 кв.м) «Блокированная жилая застройка» (100 кв.м);

153. 59:16:0010308:177 - при исправлении реестровой ошибки площадь земельного участка увеличивается на величину, не превышающую установленный предельный минимальный размер земельного участка, что в соответствии с п.3 ст. 42.8 ФЗ №221 от 24.07.2007 года, допустимо (91 кв.м) «Блокированная жилая застройка» (100 кв.м);

154. 59:16:0010308:178 - при исправлении реестровой ошибки площадь земельного участка увеличивается в пределах 10%, что в соответствии с п.3 ст. 42.8 ФЗ №221 от 24.07.2007 года, допустимо (11 кв.м);

155. 59:16:0010308:184 - при исправлении реестровой ошибки площадь земельного участка уменьшается в пределах 10%, что в соответствии с п.3 ст. 42.8 ФЗ №221 от 24.07.2007 года, допустимо (17 кв.м);

156. 59:16:0010308:307 - при исправлении реестровой ошибки земельный участок уточняется в учтенной площади;

157. 59:16:0010308:308 - при исправлении реестровой ошибки площадь земельного участка увеличивается в пределах 10%, что в соответствии с п.3 ст. 42.8 ФЗ №221 от 24.07.2007 года, допустимо (30 кв.м);

158. 59:16:0010308:310 - при исправлении реестровой ошибки площадь земельного участка уменьшается в пределах 10%, что в соответствии с п.3 ст. 42.8 ФЗ №221 от 24.07.2007 года, допустимо (4 кв.м);

159. 59:16:0010308:311 - при исправлении реестровой ошибки площадь земельного участка уменьшается в пределах 10%, что в соответствии с п.3 ст. 42.8 ФЗ №221 от 24.07.2007 года, допустимо (39 кв.м);

160. 59:16:0010309:62 - при исправлении реестровой ошибки площадь земельного участка уменьшается в пределах 10%, что в соответствии с п.3 ст. 42.8 ФЗ №221 от 24.07.2007 года, допустимо (14 кв.м);

161. 59:16:0010309:8 - при исправлении реестровой ошибки земельный участок уточняется в учтенной площади;

162. 59:16:0010309:11 - при исправлении реестровой ошибки площадь земельного участка увеличивается в пределах 10%, что в соответствии с п.3 ст. 42.8 ФЗ №221 от 24.07.2007 года, допустимо (30 кв.м);

Взам. инв. №
Подпись и дата
Инв. № подл.

					
Изм.	Кол.уч.	Лист	Недок	Подпись	Дата

Пояснительная записка

Лист

44

163. 59:16:0010309:16 - при исправлении реестровой ошибки площадь земельного участка уменьшается в пределах 10%, что в соответствии с п.3 ст. 42.8 ФЗ №221 от 24.07.2007 года, допустимо (20 кв.м);

164. 59:16:0010309:20 - при исправлении реестровой ошибки земельный участок уточняется в учтенной площади;

165. 59:16:0010309:21 - при исправлении реестровой ошибки площадь земельного участка увеличивается в пределах 10%, что в соответствии с п.3 ст. 42.8 ФЗ №221 от 24.07.2007 года, допустимо (4 кв.м);

166. 59:16:0010309:22 - при исправлении реестровой ошибки площадь земельного участка увеличивается в пределах 10%, что в соответствии с п.3 ст. 42.8 ФЗ №221 от 24.07.2007 года, допустимо (9 кв.м);

167. 59:16:0010309:24 - при исправлении реестровой ошибки земельный участок уточняется в учтенной площади;

168. 59:16:0010309:33 - при исправлении реестровой ошибки площадь земельного участка увеличивается в пределах 10%, что в соответствии с п.3 ст. 42.8 ФЗ №221 от 24.07.2007 года, допустимо (18 кв.м);

169. 59:16:0010309:37 - при исправлении реестровой ошибки площадь земельного участка увеличивается в пределах 10%, что в соответствии с п.3 ст. 42.8 ФЗ №221 от 24.07.2007 года, допустимо (10 кв.м);

170. 59:16:0010309:41 - при исправлении реестровой ошибки площадь земельного участка уменьшается в пределах 10%, что в соответствии с п.3 ст. 42.8 ФЗ №221 от 24.07.2007 года, допустимо (51 кв.м);

171. 59:16:0010309:42 - при исправлении реестровой ошибки площадь земельного участка увеличивается в пределах 10%, что в соответствии с п.3 ст. 42.8 ФЗ №221 от 24.07.2007 года, допустимо (10 кв.м);

172. 59:16:0010309:43 - при исправлении реестровой ошибки земельный участок уточняется в учтенной площади;

173. 59:16:0010309:45 - при исправлении реестровой ошибки площадь земельного участка увеличивается в пределах 10%, что в соответствии с п.3 ст. 42.8 ФЗ №221 от 24.07.2007 года, допустимо (72 кв.м);

174. 59:16:0010309:46 - при исправлении реестровой ошибки площадь земельного участка уменьшается в пределах 10%, что в соответствии с п.3 ст. 42.8 ФЗ №221 от 24.07.2007 года, допустимо (31 кв.м);

175. 59:16:0010309:49 - при исправлении реестровой ошибки площадь земельного участка увеличивается в пределах 10%, что в соответствии с п.3 ст. 42.8 ФЗ №221 от 24.07.2007 года, допустимо (147 кв.м);

176. 59:16:0010309:64 - при исправлении реестровой ошибки площадь земельного участка увеличивается в пределах 10%, что в соответствии с п.3 ст. 42.8 ФЗ №221 от 24.07.2007 года, допустимо (4 кв.м);

177. 59:16:0010309:65 - при исправлении реестровой ошибки земельный участок уточняется в учтенной площади;

Взам. инв. №
Подпись и дата
Инв. № подл.

					
Изм.	Кол.уч.	Лист	Недок	Подпись	Дата

Пояснительная записка

Лист

45

178. 59:16:0010309:66 - при исправлении реестровой ошибки земельный участок уточняется в учтенной площади;

179. 59:16:0010309:325 - при исправлении реестровой ошибки площадь земельного участка уменьшается в пределах 10%, что в соответствии с п.3 ст. 42.8 ФЗ №221 от 24.07.2007 года, допустимо (8 кв.м);

180. 59:16:0010309:351 - при исправлении реестровой ошибки площадь земельного участка увеличивается в пределах 10%, что в соответствии с п.3 ст. 42.8 ФЗ №221 от 24.07.2007 года, допустимо (21 кв.м);

181. 59:16:0010309:353 - при исправлении реестровой ошибки площадь земельного участка уменьшается в пределах 10%, что в соответствии с п.3 ст. 42.8 ФЗ №221 от 24.07.2007 года, допустимо (24 кв.м);

182. 59:16:0010309:354 - при исправлении реестровой ошибки площадь земельного участка уменьшается в пределах 10%, что в соответствии с п.3 ст. 42.8 ФЗ №221 от 24.07.2007 года, допустимо (12 кв.м);

183. 59:16:0010309:355 - при исправлении реестровой ошибки земельный участок уточняется в учтенной площади;

184. 59:16:0010309:398 - при исправлении реестровой ошибки площадь земельного участка уменьшается в пределах 10%, что в соответствии с п.3 ст. 42.8 ФЗ №221 от 24.07.2007 года, допустимо (62 кв.м);

185. 59:16:0010309:524 - при исправлении реестровой ошибки земельный участок уточняется в учтенной площади;

186. 59:16:0010309:525 - при исправлении реестровой ошибки земельный участок уточняется в учтенной площади;

187. 59:16:0010309:527 - при исправлении реестровой ошибки площадь земельного участка уменьшается в пределах 10%, что в соответствии с п.3 ст. 42.8 ФЗ №221 от 24.07.2007 года, допустимо (25 кв.м);

188. 59:16:0010309:528 - при исправлении реестровой ошибки площадь земельного участка уменьшается в пределах 10%, что в соответствии с п.3 ст. 42.8 ФЗ №221 от 24.07.2007 года, допустимо (8 кв.м);

189. 59:16:0010309:530 - при исправлении реестровой ошибки площадь земельного участка увеличивается в пределах 10%, что в соответствии с п.3 ст. 42.8 ФЗ №221 от 24.07.2007 года, допустимо (1 кв.м);

190. 59:16:0010309:531 - при исправлении реестровой ошибки площадь земельного участка увеличивается в пределах 10%, что в соответствии с п.3 ст. 42.8 ФЗ №221 от 24.07.2007 года, допустимо (20 кв.м);

191. 59:16:0010309:532 - при исправлении реестровой ошибки земельный участок уточняется в учтенной площади;

192. 59:16:0010309:533 - при исправлении реестровой ошибки площадь земельного участка увеличивается в пределах 10%, что в соответствии с п.3 ст. 42.8 ФЗ №221 от 24.07.2007 года, допустимо (9 кв.м);

Взам. инв. №
Подпись и дата
Инв. № подл.

					
Изм.	Кол.уч.	Лист	Недок	Подпись	Дата

Пояснительная записка

Лист

46

193. 59:16:0000000:4846 - при исправлении реестровой ошибки площадь земельного участка увеличивается на величину, не превышающую установленный предельный минимальный размер земельного участка, что в соответствии с п.3 ст. 42.8 ФЗ №221 от 24.07.2007 года, допустимо (10 кв.м) «Предоставление коммунальных услуг» (100 кв.м).

2. Уточнение местоположения границ и площади земельных участков

Уточнение местоположения границ земельных участков при выполнении комплексных кадастровых работ осуществляется по правилам, предусмотренным частью 1.1 статьи 43 Федерального закона от 13.07.2015 года №218-ФЗ «О государственной регистрации недвижимости», в том числе с использованием документов, указанных в части 3 статьи 42.6 Федерального закона № 218-ФЗ.

В случае, если в результате уточнения местоположения границ земельного участка, в отношении которого выполняются комплексные кадастровые работы, в том числе в случае исправления реестровой ошибки в описании местоположения границ земельного участка, получено значение площади земельного участка, которое меньше значения площади земельного участка, сведения о которой относительно этого земельного участка содержатся в Едином государственном реестре недвижимости (далее – ЕГРН), более чем на десять процентов, сведения о таком земельном участке включаются в карту-план территории при наличии письменного согласия правообладателя такого земельного участка с результатами комплексных кадастровых работ.

В случае уточнения местоположения границ земельного более чем на величину предельного минимального размера земельного участка, установленного в соответствии с земельным законодательством, либо более чем на десять процентов, если предельный минимальный размер земельного участка не установлен, исполнитель комплексных кадастровых работ готовит информацию о возможности образования земельных участков на территории выполнения комплексных кадастровых работ, включающую кадастровые номера исходных земельных участков, сведения о способе образования земельных участков, местоположении границ, площади и виде (видах) разрешенного использования образуемых земельных участков, и направляет сведения о таких земельных участках (включая сведения о местоположении фактических границ и площади земельных участков) заказчику комплексных кадастровых работ.

Границы земельных участков уточнены по сложившейся застройке и фактическому использованию, местоположение которого подтверждается цифровым ортофотопланом.

На момент проведения работ по подготовке проекта межевания территории в границах кадастровых кварталов 59:16:0010304, 59:16:0010305, 59:16:0010306, 59:16:0010307, 59:16:0010308, 59:16:0010309 выявлено 188 земельных участков,

Взам. инв. №
Подпись и дата
Инв. № подл.

					
Изм.	Кол.уч.	Лист	Недок	Подпись	Дата

Пояснительная записка

Лист

47

координаты характерных точек границ которых отсутствуют в сведениях Единого государственного реестра недвижимости, а именно:

1. 59:16:0010304:2 - при уточнении местоположения границ площадь земельного участка уменьшается в пределах 10%, что в соответствии с п.3 ст. 42.8 ФЗ №221 от 24.07.2007 года, допустимо (10 кв.м);

2. 59:16:0010304:6 - при уточнении местоположения границ площадь земельного участка уменьшается в пределах 10%, что в соответствии с п.3 ст. 42.8 ФЗ №221 от 24.07.2007 года, допустимо (131 кв.м);

3. 59:16:0010304:8 - при уточнении местоположения границ земельный участок уточняется в учтенной площади;

4. 59:16:0010304:10 - при уточнении местоположения границ площадь земельного участка увеличивается в пределах 10%, что в соответствии с п.3 ст. 42.8 ФЗ №221 от 24.07.2007 года, допустимо (4 кв.м);

5. 59:16:0010304:11 - при уточнении местоположения границ площадь земельного участка увеличивается в пределах 10%, что в соответствии с п.3 ст. 42.8 ФЗ №221 от 24.07.2007 года, допустимо (103 кв.м);

6. 59:16:0010304:14 - при уточнении местоположения границ площадь земельного участка уменьшается в пределах 10%, что в соответствии с п.3 ст. 42.8 ФЗ №221 от 24.07.2007 года, допустимо (25 кв.м);

7. 59:16:0010304:18 - при уточнении местоположения границ земельный участок уточняется в учтенной площади;

8. 59:16:0010304:20 - при уточнении местоположения границ площадь земельного участка уменьшается в пределах 10%, что в соответствии с п.3 ст. 42.8 ФЗ №221 от 24.07.2007 года, допустимо (12 кв.м);

9. 59:16:0010304:21 - при уточнении местоположения границ площадь земельного участка увеличивается в пределах 10%, что в соответствии с п.3 ст. 42.8 ФЗ №221 от 24.07.2007 года, допустимо (46 кв.м);

10. 59:16:0010304:22 - при уточнении местоположения границ площадь земельного участка увеличивается в пределах 10%, что в соответствии с п.3 ст. 42.8 ФЗ №221 от 24.07.2007 года, допустимо (36 кв.м);

11. 59:16:0010304:23 - при уточнении местоположения границ площадь земельного участка увеличивается на величину, не превышающую установленный предельный минимальный размер земельного участка, что в соответствии с п.3 ст. 42.8 ФЗ №221 от 24.07.2007 года, допустимо (130 кв.м) «Для индивидуального жилищного строительства» (200 кв.м);

12. 59:16:0010304:24 - при уточнении местоположения границ площадь земельного участка увеличивается в пределах 10%, что в соответствии с п.3 ст. 42.8 ФЗ №221 от 24.07.2007 года, допустимо (66 кв.м);

13. 59:16:0010304:25 - при уточнении местоположения границ площадь земельного участка увеличивается в пределах 10%, что в соответствии с п.3 ст. 42.8 ФЗ №221 от 24.07.2007 года, допустимо (57 кв.м);

Взам. инв. №
Подпись и дата
Инв. № подл.

					
Изм.	Кол.уч.	Лист	№док	Подпись	Дата

Пояснительная записка

Лист

48

14. 59:16:0010304:28 - при уточнении местоположения границ площадь земельного участка уменьшается в пределах 10%, что в соответствии с п.3 ст. 42.8 ФЗ №221 от 24.07.2007 года, допустимо (44 кв.м);

15. 59:16:0010304:30 - при уточнении местоположения границ площадь земельного участка увеличивается в пределах 10%, что в соответствии с п.3 ст. 42.8 ФЗ №221 от 24.07.2007 года, допустимо (34 кв.м);

16. 59:16:0010304:31 - при уточнении местоположения границ площадь земельного участка увеличивается на величину, не превышающую установленный предельный минимальный размер земельного участка, что в соответствии с п.3 ст. 42.8 ФЗ №221 от 24.07.2007 года, допустимо (154 кв.м) «Для индивидуального жилищного строительства» (200 кв.м);

17. 59:16:0010304:33 - при уточнении местоположения границ площадь земельного участка увеличивается в пределах 10%, что в соответствии с п.3 ст. 42.8 ФЗ №221 от 24.07.2007 года, допустимо (38 кв.м);

18. 59:16:0010304:34 - при уточнении местоположения границ площадь земельного участка уменьшается в пределах 10%, что в соответствии с п.3 ст. 42.8 ФЗ №221 от 24.07.2007 года, допустимо (14 кв.м);

19. 59:16:0010304:36 - при уточнении местоположения границ площадь земельного участка увеличивается в пределах 10%, что в соответствии с п.3 ст. 42.8 ФЗ №221 от 24.07.2007 года, допустимо (12 кв.м);

20. 59:16:0010304:40 - при уточнении местоположения границ площадь земельного участка уменьшается в пределах 10%, что в соответствии с п.3 ст. 42.8 ФЗ №221 от 24.07.2007 года, допустимо (39 кв.м);

21. 59:16:0010304:41 - при уточнении местоположения границ площадь земельного участка увеличивается в пределах 10%, что в соответствии с п.3 ст. 42.8 ФЗ №221 от 24.07.2007 года, допустимо (86 кв.м);

22. 59:16:0010304:53 - при уточнении местоположения границ площадь земельного участка увеличивается в пределах 10%, что в соответствии с п.3 ст. 42.8 ФЗ №221 от 24.07.2007 года, допустимо (57 кв.м);

23. 59:16:0010304:54 - при уточнении местоположения границ площадь земельного участка увеличивается на величину, не превышающую установленный предельный минимальный размер земельного участка, что в соответствии с п.3 ст. 42.8 ФЗ №221 от 24.07.2007 года, допустимо (81 кв.м) «Для индивидуального жилищного строительства» (200 кв.м);

24. 59:16:0000000:4847 - при уточнении местоположения границ земельный участок уточняется в учтенной площади;

25. 59:16:0010305:4 - при уточнении местоположения границ площадь земельного участка увеличивается на величину, не превышающую установленный предельный минимальный размер земельного участка, что в соответствии с п.3 ст. 42.8 ФЗ №221 от 24.07.2007 года, допустимо (187 кв.м) «Для индивидуального жилищного строительства» (200 кв.м);

Взам. инв. №
Подпись и дата
Инв. № подл.

					
Изм.	Кол.уч.	Лист	№док	Подпись	Дата

Пояснительная записка

Лист

49

26. 59:16:0010305:8 - при уточнении местоположения границ площадь земельного участка уменьшается в пределах 10%, что в соответствии с п.3 ст. 42.8 ФЗ №221 от 24.07.2007 года, допустимо (145 кв.м);

27. 59:16:0010305:9 - при уточнении местоположения границ площадь земельного участка увеличивается в пределах 10%, что в соответствии с п.3 ст. 42.8 ФЗ №221 от 24.07.2007 года, допустимо (37 кв.м);

28. 59:16:0010305:10 - при уточнении местоположения границ площадь земельного участка увеличивается на величину, не превышающую установленный предельный минимальный размер земельного участка, что в соответствии с п.3 ст. 42.8 ФЗ №221 от 24.07.2007 года, допустимо (71 кв.м) «Для индивидуального жилищного строительства» (200 кв.м);

29. 59:16:0010305:12 - при уточнении местоположения границ земельный участок уточняется в учтенной площади;

30. 59:16:0010305:15 - при уточнении местоположения границ площадь земельного участка увеличивается на величину, не превышающую установленный предельный минимальный размер земельного участка, что в соответствии с п.3 ст. 42.8 ФЗ №221 от 24.07.2007 года, допустимо (162 кв.м) «Для индивидуального жилищного строительства» (200 кв.м);

31. 59:16:0010305:17 - при уточнении местоположения границ площадь земельного участка увеличивается в пределах 10%, что в соответствии с п.3 ст. 42.8 ФЗ №221 от 24.07.2007 года, допустимо (113 кв.м);

32. 59:16:0010305:18 - при уточнении местоположения границ площадь земельного участка увеличивается на величину, не превышающую установленный предельный минимальный размер земельного участка, что в соответствии с п.3 ст. 42.8 ФЗ №221 от 24.07.2007 года, допустимо (111 кв.м) «Для индивидуального жилищного строительства» (200 кв.м);

33. 59:16:0010305:19 - при уточнении местоположения границ площадь земельного участка увеличивается в пределах 10%, что в соответствии с п.3 ст. 42.8 ФЗ №221 от 24.07.2007 года, допустимо (16 кв.м);

34. 59:16:0010305:20 - уточнении местоположения границ площадь земельного участка увеличивается в пределах 10%, согласно площади, имеющейся в свидетельстве № 1 от 24.09.1992, выданного Масалкину Геннадию Андреевичу (площадь 1003 кв.м), что в соответствии с п.3 ст. 42.8 ФЗ №221 от 24.07.2007 года, допустимо (91 кв.м);

35. 59:16:0010305:21 - при уточнении местоположения границ площадь земельного участка увеличивается в пределах 10%, что в соответствии с п.3 ст. 42.8 ФЗ №221 от 24.07.2007 года, допустимо (81 кв.м);

36. 59:16:0010305:22 - при уточнении местоположения границ площадь земельного участка увеличивается в пределах 10%, что в соответствии с п.3 ст. 42.8 ФЗ №221 от 24.07.2007 года, допустимо (99 кв.м);

37. 59:16:0010305:24 - при уточнении местоположения границ площадь земельного участка увеличивается на величину, не превышающую установленный

Взам. инв. №
Подпись и дата
Инв. № подл.

					
Изм.	Кол.уч.	Лист	Недок	Подпись	Дата

Пояснительная записка

Лист

50

предельный минимальный размер земельного участка, что в соответствии с п.3 ст. 42.8 ФЗ №221 от 24.07.2007 года, допустимо (199 кв.м) «Для индивидуального жилищного строительства» (200 кв.м);

38. 59:16:0010305:26 - при уточнении местоположения границ площадь земельного участка уменьшается в пределах 10%, что в соответствии с п.3 ст. 42.8 ФЗ №221 от 24.07.2007 года, допустимо (21 кв.м);

39. 59:16:0010305:27 - при уточнении местоположения границ площадь земельного участка уменьшается в пределах 10%, что в соответствии с п.3 ст. 42.8 ФЗ №221 от 24.07.2007 года, допустимо (8 кв.м);

40. 59:16:0010305:29 - при уточнении местоположения границ площадь земельного участка увеличивается в пределах 10%, что в соответствии с п.3 ст. 42.8 ФЗ №221 от 24.07.2007 года, допустимо (110 кв.м);

41. 59:16:0010305:31 - при уточнении местоположения границ площадь земельного участка увеличивается на величину, не превышающую установленный предельный минимальный размер земельного участка, что в соответствии с п.3 ст. 42.8 ФЗ №221 от 24.07.2007 года, допустимо (132 кв.м) «Для индивидуального жилищного строительства» (200 кв.м);

42. 59:16:0010305:33 - при уточнении местоположения границ площадь земельного участка увеличивается в пределах 10%, что в соответствии с п.3 ст. 42.8 ФЗ №221 от 24.07.2007 года, допустимо (7 кв.м);

43. 59:16:0010305:34 - при уточнении местоположения границ площадь земельного участка увеличивается в пределах 10%, что в соответствии с п.3 ст. 42.8 ФЗ №221 от 24.07.2007 года, допустимо (44 кв.м);

44. 59:16:0010305:35 - при уточнении местоположения границ площадь земельного участка увеличивается в пределах 10%, что в соответствии с п.3 ст. 42.8 ФЗ №221 от 24.07.2007 года, допустимо (31 кв.м);

45. 59:16:0010305:36 - при уточнении местоположения границ площадь земельного участка уменьшается в пределах 10%, что в соответствии с п.3 ст. 42.8 ФЗ №221 от 24.07.2007 года, допустимо (169 кв.м);

46. 59:16:0010305:38 - при уточнении местоположения границ площадь земельного участка уменьшается в пределах 10%, что в соответствии с п.3 ст. 42.8 ФЗ №221 от 24.07.2007 года, допустимо (16 кв.м);

47. 59:16:0010305:46 - при уточнении местоположения границ площадь земельного участка увеличивается в пределах 10%, что в соответствии с п.3 ст. 42.8 ФЗ №221 от 24.07.2007 года, допустимо (24 кв.м);

48. 59:16:0010305:47 - при уточнении местоположения границ площадь земельного участка увеличивается на величину, не превышающую установленный предельный минимальный размер земельного участка, что в соответствии с п.3 ст. 42.8 ФЗ №221 от 24.07.2007 года, допустимо (199 кв.м) «Для индивидуального жилищного строительства» (200 кв.м);

Взам. инв. №
Подпись и дата
Инв. № подл.

					
Изм.	Кол.уч.	Лист	№док	Подпись	Дата

Пояснительная записка

Лист
51

49. 59:16:0010305:48 - при уточнении местоположения границ площадь земельного участка увеличивается на величину, не превышающую установленный предельный минимальный размер земельного участка, что в соответствии с п.3 ст. 42.8 ФЗ №221 от 24.07.2007 года, допустимо (161 кв.м) «Для индивидуального жилищного строительства» (200 кв.м);

50. 59:16:0010305:52 - при уточнении местоположения границ площадь земельного участка увеличивается в пределах 10%, что в соответствии с п.3 ст. 42.8 ФЗ №221 от 24.07.2007 года, допустимо (36 кв.м);

51. 59:16:0010305:56 - при уточнении местоположения границ площадь земельного участка уменьшается в пределах 10%, что в соответствии с п.3 ст. 42.8 ФЗ №221 от 24.07.2007 года, допустимо (37 кв.м);

52. 59:16:0010305:57 - при уточнении местоположения границ площадь земельного участка увеличивается в пределах 10%, что в соответствии с п.3 ст. 42.8 ФЗ №221 от 24.07.2007 года, допустимо (41 кв.м);

53. 59:16:0010305:58 - при уточнении местоположения границ площадь земельного участка увеличивается в пределах 10%, что в соответствии с п.3 ст. 42.8 ФЗ №221 от 24.07.2007 года, допустимо (30 кв.м);

54. 59:16:0010305:63 - при уточнении местоположения границ площадь земельного участка увеличивается в пределах 10%, что в соответствии с п.3 ст. 42.8 ФЗ №221 от 24.07.2007 года, допустимо (58 кв.м);

55. 59:16:0010305:64 - при уточнении местоположения границ земельный участок уточняется в учтенной площади;

56. 59:16:0010305:66 - при уточнении местоположения границ площадь земельного участка увеличивается на величину, не превышающую установленный предельный минимальный размер земельного участка, что в соответствии с п.3 ст. 42.8 ФЗ №221 от 24.07.2007 года, допустимо (130 кв.м) «Для индивидуального жилищного строительства» (200 кв.м);

57. 59:16:0010306:2 - при уточнении местоположения границ площадь земельного участка увеличивается в пределах 10%, что в соответствии с п.3 ст. 42.8 ФЗ №221 от 24.07.2007 года, допустимо (45 кв.м);

58. 59:16:0010306:3 - при уточнении местоположения границ площадь земельного участка увеличивается на величину, не превышающую установленный предельный минимальный размер земельного участка, что в соответствии с п.3 ст. 42.8 ФЗ №221 от 24.07.2007 года, допустимо (199 кв.м) «Для индивидуального жилищного строительства» (200 кв.м);

59. 59:16:0010306:4 - при уточнении местоположения границ земельный участок уточняется в учтенной площади;

60. 59:16:0010306:6 - при уточнении местоположения границ площадь земельного участка увеличивается в пределах 10%, что в соответствии с п.3 ст. 42.8 ФЗ №221 от 24.07.2007 года, допустимо (46 кв.м);

Взам. инв. №
Подпись и дата
Инв. № подл.

					
Изм.	Кол.уч.	Лист	№док	Подпись	Дата

Пояснительная записка

Лист

52

61. 59:16:0010306:9 - при уточнении местоположения границ земельный участок уточняется в учтенной площади;

62. 59:16:0010306:10 - при уточнении местоположения границ площадь земельного участка увеличивается в пределах 10%, что в соответствии с п.3 ст. 42.8 ФЗ №221 от 24.07.2007 года, допустимо (15 кв.м);

63. 59:16:0010306:11 - при уточнении местоположения границ площадь земельного участка увеличивается в пределах 10%, что в соответствии с п.3 ст. 42.8 ФЗ №221 от 24.07.2007 года, допустимо (54 кв.м);

64. 59:16:0010306:13 - при уточнении местоположения границ площадь земельного участка уменьшается в пределах 10%, что в соответствии с п.3 ст. 42.8 ФЗ №221 от 24.07.2007 года, допустимо (69 кв.м);

65. 59:16:0010306:17 - при уточнении местоположения границ площадь земельного участка увеличивается в пределах 10%, что в соответствии с п.3 ст. 42.8 ФЗ №221 от 24.07.2007 года, допустимо (276 кв.м);

66. 59:16:0010306:19 - при уточнении местоположения границ площадь земельного участка увеличивается на величину, не превышающую установленный предельный минимальный размер земельного участка, что в соответствии с п.3 ст. 42.8 ФЗ №221 от 24.07.2007 года, допустимо (185 кв.м) «Для индивидуального жилищного строительства» (200 кв.м);

67. 59:16:0010306:21 - при уточнении местоположения границ площадь земельного участка увеличивается в пределах 10%, что в соответствии с п.3 ст. 42.8 ФЗ №221 от 24.07.2007 года, допустимо (93 кв.м);

68. 59:16:0010306:22 - при уточнении местоположения границ площадь земельного участка увеличивается на величину, не превышающую установленный предельный минимальный размер земельного участка, что в соответствии с п.3 ст. 42.8 ФЗ №221 от 24.07.2007 года, допустимо (129 кв.м) «Для индивидуального жилищного строительства» (200 кв.м);

69. 59:16:0010306:23 - при уточнении местоположения границ площадь земельного участка увеличивается в пределах 10%, что в соответствии с п.3 ст. 42.8 ФЗ №221 от 24.07.2007 года, допустимо (113 кв.м);

70. 59:16:0010306:26 - при уточнении местоположения границ площадь земельного участка уменьшается в пределах 10%, что в соответствии с п.3 ст. 42.8 ФЗ №221 от 24.07.2007 года, допустимо (5 кв.м);

71. 59:16:0010306:27 - при уточнении местоположения границ площадь земельного участка увеличивается в пределах 10%, что в соответствии с п.3 ст. 42.8 ФЗ №221 от 24.07.2007 года, допустимо (46 кв.м);

72. 59:16:0010306:30 - при уточнении местоположения границ площадь земельного участка увеличивается в пределах 10%, что в соответствии с п.3 ст. 42.8 ФЗ №221 от 24.07.2007 года, допустимо (3 кв.м);

Взам. инв. №
Подпись и дата
Инв. № подл.

					
Изм.	Кол.уч.	Лист	Недок	Подпись	Дата

Пояснительная записка

Лист

53

73. 59:16:0010306:31 - при уточнении местоположения границ площадь земельного участка увеличивается в пределах 10%, что в соответствии с п.3 ст. 42.8 ФЗ №221 от 24.07.2007 года, допустимо (61 кв.м);

74. 59:16:0010306:32 - при уточнении местоположения границ площадь земельного участка увеличивается в пределах 10%, что в соответствии с п.3 ст. 42.8 ФЗ №221 от 24.07.2007 года, допустимо (59 кв.м);

75. 59:16:0010306:33 - при уточнении местоположения границ площадь земельного участка уменьшается в пределах 10%, что в соответствии с п.3 ст. 42.8 ФЗ №221 от 24.07.2007 года, допустимо (31 кв.м);

76. 59:16:0010306:38 - при уточнении местоположения границ площадь земельного участка увеличивается в пределах 10%, что в соответствии с п.3 ст. 42.8 ФЗ №221 от 24.07.2007 года, допустимо (10 кв.м);

77. 59:16:0010306:43 - при уточнении местоположения границ площадь земельного участка увеличивается в пределах 10%, что в соответствии с п.3 ст. 42.8 ФЗ №221 от 24.07.2007 года, допустимо (84 кв.м);

78. 59:16:0010306:44 - при уточнении местоположения границ площадь земельного участка увеличивается в пределах 10%, что в соответствии с п.3 ст. 42.8 ФЗ №221 от 24.07.2007 года, допустимо (82 кв.м);

79. 59:16:0010306:47 - при уточнении местоположения границ площадь земельного участка увеличивается в пределах 10%, что в соответствии с п.3 ст. 42.8 ФЗ №221 от 24.07.2007 года, допустимо (3 кв.м);

80. 59:16:0010306:51 - при уточнении местоположения границ площадь земельного участка увеличивается в пределах 10%, что в соответствии с п.3 ст. 42.8 ФЗ №221 от 24.07.2007 года, допустимо (45 кв.м);

81. 59:16:0010306:52 - при уточнении местоположения границ площадь земельного участка уменьшается в пределах 10%, что в соответствии с п.3 ст. 42.8 ФЗ №221 от 24.07.2007 года, допустимо (113 кв.м);

82. 59:16:0010306:53 - при уточнении местоположения границ площадь земельного участка увеличивается в пределах 10%, что в соответствии с п.3 ст. 42.8 ФЗ №221 от 24.07.2007 года, допустимо (4 кв.м);

83. 59:16:0010306:54 - при уточнении местоположения границ площадь земельного участка увеличивается в пределах 10%, что в соответствии с п.3 ст. 42.8 ФЗ №221 от 24.07.2007 года, допустимо (95 кв.м);

84. 59:16:0010306:55 - при уточнении местоположения границ площадь земельного участка увеличивается в пределах 10%, что в соответствии с п.3 ст. 42.8 ФЗ №221 от 24.07.2007 года, допустимо (12 кв.м);

85. 59:16:0010306:65 - при уточнении местоположения границ площадь земельного участка увеличивается в пределах 10%, что в соответствии с п.3 ст. 42.8 ФЗ №221 от 24.07.2007 года, допустимо (18 кв.м);

Взам. инв. №
Подпись и дата
Инв. № подл.

					
Изм.	Кол.уч.	Лист	Недок	Подпись	Дата

Пояснительная записка

86. 59:16:0010306:66 - при уточнении местоположения границ площадь земельного участка увеличивается в пределах 10%, что в соответствии с п.3 ст. 42.8 ФЗ №221 от 24.07.2007 года, допустимо (67 кв.м);

87. 59:16:0010306:71 - при уточнении местоположения границ земельный участок уточняется в учтенной площади;

88. 59:16:0010306:72 - при уточнении местоположения границ площадь земельного участка увеличивается в пределах 10%, что в соответствии с п.3 ст. 42.8 ФЗ №221 от 24.07.2007 года, допустимо (59 кв.м);

89. 59:16:0010307:1 - при уточнении местоположения границ площадь земельного участка увеличивается в пределах 10%, что в соответствии с п.3 ст. 42.8 ФЗ №221 от 24.07.2007 года, допустимо (12 кв.м);

90. 59:16:0010307:3 - при уточнении местоположения границ площадь земельного участка увеличивается в пределах 10%, что в соответствии с п.3 ст. 42.8 ФЗ №221 от 24.07.2007 года, допустимо (28 кв.м);

91. 59:16:0010307:4 - при уточнении местоположения границ площадь земельного участка увеличивается в пределах 10%, что в соответствии с п.3 ст. 42.8 ФЗ №221 от 24.07.2007 года, допустимо (56 кв.м);

92. 59:16:0010307:7 - при уточнении местоположения границ земельный участок уточняется в учтенной площади;

93. 59:16:0010307:8 - при уточнении местоположения границ площадь земельного участка увеличивается на величину, не превышающую установленный предельный минимальный размер земельного участка, что в соответствии с п.3 ст. 42.8 ФЗ №221 от 24.07.2007 года, допустимо (150 кв.м) «Для индивидуального жилищного строительства» (200 кв.м);

94. 59:16:0010307:10 - при уточнении местоположения границ площадь земельного участка уменьшается в пределах 10%, что в соответствии с п.3 ст. 42.8 ФЗ №221 от 24.07.2007 года, допустимо (4 кв.м);

95. 59:16:0010307:12 - при уточнении местоположения границ площадь земельного участка увеличивается на величину, не превышающую установленный предельный минимальный размер земельного участка, что в соответствии с п.3 ст. 42.8 ФЗ №221 от 24.07.2007 года, допустимо (110 кв.м) «Для индивидуального жилищного строительства» (200 кв.м);

96. 59:16:0010307:14 - при уточнении местоположения границ площадь земельного участка уменьшается в пределах 10%, что в соответствии с п.3 ст. 42.8 ФЗ №221 от 24.07.2007 года, допустимо (60 кв.м);

97. 59:16:0010307:15 - при уточнении местоположения границ земельный участок уточняется в учтенной площади;

98. 59:16:0010307:16 - при уточнении местоположения границ площадь земельного участка увеличивается на величину, не превышающую установленный предельный минимальный размер земельного участка, что в соответствии с п.3 ст. 42.8

Взам. инв. №
Подпись и дата
Инв. № подл.

					
Изм.	Кол.уч.	Лист	№ док	Подпись	Дата

Пояснительная записка

Лист

55

ФЗ №221 от 24.07.2007 года, допустимо (127 кв.м) «Для индивидуального жилищного строительства» (200 кв.м);

99. 59:16:0010307:17 - при уточнении местоположения границ площадь земельного участка увеличивается на величину, не превышающую установленный предельный минимальный размер земельного участка, что в соответствии с п.3 ст. 42.8 ФЗ №221 от 24.07.2007 года, допустимо (109 кв.м) «Для индивидуального жилищного строительства» (200 кв.м);

100. 59:16:0010307:18 - при уточнении местоположения границ площадь земельного участка увеличивается в пределах 10%, что в соответствии с п.3 ст. 42.8 ФЗ №221 от 24.07.2007 года, допустимо (36 кв.м);

101. 59:16:0010307:20 - при уточнении местоположения границ площадь земельного участка увеличивается в пределах 10%, что в соответствии с п.3 ст. 42.8 ФЗ №221 от 24.07.2007 года, допустимо (57 кв.м);

102. 59:16:0010307:29 - при уточнении местоположения границ площадь земельного участка увеличивается в пределах 10%, что в соответствии с п.3 ст. 42.8 ФЗ №221 от 24.07.2007 года, допустимо (85 кв.м);

103. 59:16:0010307:30 - при уточнении местоположения границ площадь земельного участка уменьшается в пределах 10%, что в соответствии с п.3 ст. 42.8 ФЗ №221 от 24.07.2007 года, допустимо (10 кв.м);

104. 59:16:0010307:31 - при уточнении местоположения границ площадь земельного участка уменьшается в пределах 10%, что в соответствии с п.3 ст. 42.8 ФЗ №221 от 24.07.2007 года, допустимо (2 кв.м);

105. 59:16:0010307:33 - при уточнении местоположения границ площадь земельного участка увеличивается в пределах 10%, что в соответствии с п.3 ст. 42.8 ФЗ №221 от 24.07.2007 года, допустимо (59 кв.м);

106. 59:16:0010307:35 - при уточнении местоположения границ площадь земельного участка уменьшается в пределах 10%, что в соответствии с п.3 ст. 42.8 ФЗ №221 от 24.07.2007 года, допустимо (32 кв.м);

107. 59:16:0010307:36 - при уточнении местоположения границ площадь земельного участка уменьшается в пределах 10%, что в соответствии с п.3 ст. 42.8 ФЗ №221 от 24.07.2007 года, допустимо (52 кв.м);

108. 59:16:0010307:39 - при уточнении местоположения границ площадь земельного участка уменьшается в пределах 10%, что в соответствии с п.3 ст. 42.8 ФЗ №221 от 24.07.2007 года, допустимо (55 кв.м);

109. 59:16:0010307:40 - при уточнении местоположения границ площадь земельного участка увеличивается в пределах 10%, что в соответствии с п.3 ст. 42.8 ФЗ №221 от 24.07.2007 года, допустимо (2 кв.м);

110. 59:16:0010307:41 - при уточнении местоположения границ площадь земельного участка увеличивается в пределах 10%, что в соответствии с п.3 ст. 42.8 ФЗ №221 от 24.07.2007 года, допустимо (70 кв.м);

Взам. инв. №
Подпись и дата
Инв. № подл.

					
Изм.	Кол.уч.	Лист	№док	Подпись	Дата

Пояснительная записка

Лист

56

111. 59:16:0010307:42 - при уточнении местоположения границ площадь земельного участка уменьшается в пределах 10%, что в соответствии с п.3 ст. 42.8 ФЗ №221 от 24.07.2007 года, допустимо (24 кв.м);

112. 59:16:0010307:43 - при уточнении местоположения границ площадь земельного участка увеличивается на величину, не превышающую установленный предельный минимальный размер земельного участка, что в соответствии с п.3 ст. 42.8 ФЗ №221 от 24.07.2007 года, допустимо (85 кв.м) «Для индивидуального жилищного строительства» (200 кв.м);

113. 59:16:0010307:44 - при уточнении местоположения границ площадь земельного участка увеличивается на величину, не превышающую установленный предельный минимальный размер земельного участка, что в соответствии с п.3 ст. 42.8 ФЗ №221 от 24.07.2007 года, допустимо (119 кв.м) «Для индивидуального жилищного строительства» (200 кв.м);

114. 59:16:0010307:46 - при уточнении местоположения границ площадь земельного участка уменьшается в пределах 10%, что в соответствии с п.3 ст. 42.8 ФЗ №221 от 24.07.2007 года, допустимо (12 кв.м);

115. 59:16:0010307:48 - при уточнении местоположения границ площадь земельного участка увеличивается в пределах 10%, что в соответствии с п.3 ст. 42.8 ФЗ №221 от 24.07.2007 года, допустимо (13 кв.м);

116. 59:16:0010307:49 - при уточнении местоположения границ площадь земельного участка увеличивается на величину, не превышающую установленный предельный минимальный размер земельного участка, что в соответствии с п.3 ст. 42.8 ФЗ №221 от 24.07.2007 года, допустимо (81 кв.м) «Для индивидуального жилищного строительства» (200 кв.м);

117. 59:16:0010307:50 - при уточнении местоположения границ площадь земельного участка уменьшается в пределах 10%, что в соответствии с п.3 ст. 42.8 ФЗ №221 от 24.07.2007 года, допустимо (9 кв.м);

118. 59:16:0010307:52 - при уточнении местоположения границ площадь земельного участка уменьшается в пределах 10%, что в соответствии с п.3 ст. 42.8 ФЗ №221 от 24.07.2007 года, допустимо (27 кв.м);

119. 59:16:0010307:55 - при уточнении местоположения границ площадь земельного участка уменьшается в пределах 10%, что в соответствии с п.3 ст. 42.8 ФЗ №221 от 24.07.2007 года, допустимо (4 кв.м);

120. 59:16:0010307:60 - при уточнении местоположения границ площадь земельного участка увеличивается в пределах 10%, что в соответствии с п.3 ст. 42.8 ФЗ №221 от 24.07.2007 года, допустимо (23 кв.м);

121. 59:16:0010307:65 - при уточнении местоположения границ площадь земельного участка увеличивается в пределах 10%, что в соответствии с п.3 ст. 42.8 ФЗ №221 от 24.07.2007 года, допустимо (50 кв.м);

Взам. инв. №
Подпись и дата
Инв. № подл.

					
Изм.	Кол.уч.	Лист	Недок	Подпись	Дата

Пояснительная записка

Лист

57

122. 59:16:0010307:66 - при уточнении местоположения границ площадь земельного участка увеличивается в пределах 10%, что в соответствии с п.3 ст. 42.8 ФЗ №221 от 24.07.2007 года, допустимо (33 кв.м);

123. 59:16:0010307:69 - при уточнении местоположения границ площадь земельного участка увеличивается в пределах 10%, что в соответствии с п.3 ст. 42.8 ФЗ №221 от 24.07.2007 года, допустимо (40 кв.м);

124. 59:16:0010307:72 - при уточнении местоположения границ площадь земельного участка уменьшается в пределах 10%, что в соответствии с п.3 ст. 42.8 ФЗ №221 от 24.07.2007 года, допустимо (26 кв.м);

125. 59:16:0010307:73 - при уточнении местоположения границ площадь земельного участка увеличивается в пределах 10%, что в соответствии с п.3 ст. 42.8 ФЗ №221 от 24.07.2007 года, допустимо (60 кв.м);

126. 59:16:0010307:74 - при уточнении местоположения границ площадь земельного участка увеличивается на величину, не превышающую установленный предельный минимальный размер земельного участка, что в соответствии с п.3 ст. 42.8 ФЗ №221 от 24.07.2007 года, допустимо (145 кв.м) «Для индивидуального жилищного строительства» (200 кв.м);

127. 59:16:0010307:78 - при уточнении местоположения границ площадь земельного участка уменьшается в пределах 10%, что в соответствии с п.3 ст. 42.8 ФЗ №221 от 24.07.2007 года, допустимо (11 кв.м);

128. 59:16:0010307:81 - при уточнении местоположения границ площадь земельного участка уменьшается в пределах 10%, что в соответствии с п.3 ст. 42.8 ФЗ №221 от 24.07.2007 года, допустимо (19 кв.м);

129. 59:16:0010307:84 - при уточнении местоположения границ площадь земельного участка увеличивается в пределах 10%, что в соответствии с п.3 ст. 42.8 ФЗ №221 от 24.07.2007 года, допустимо (39 кв.м);

130. 59:16:0010307:88 - при уточнении местоположения границ площадь земельного участка увеличивается в пределах 10%, что в соответствии с п.3 ст. 42.8 ФЗ №221 от 24.07.2007 года, допустимо (111 кв.м);

131. 59:16:0010307:89 - при уточнении местоположения границ площадь земельного участка увеличивается на величину, не превышающую установленный предельный минимальный размер земельного участка, что в соответствии с п.3 ст. 42.8 ФЗ №221 от 24.07.2007 года, допустимо (132 кв.м) «Для индивидуального жилищного строительства» (200 кв.м);

132. 59:16:0010307:90 - при уточнении местоположения границ площадь земельного участка уменьшается в пределах 10%, что в соответствии с п.3 ст. 42.8 ФЗ №221 от 24.07.2007 года, допустимо (26 кв.м);

133. 59:16:0010307:319 - при уточнении местоположения границ площадь земельного участка уменьшается в пределах 10%, что в соответствии с п.3 ст. 42.8 ФЗ №221 от 24.07.2007 года, допустимо (5 кв.м);

Взам. инв. №
Подпись и дата
Инв. № подл.

					
Изм.	Кол.уч.	Лист	Подок	Подпись	Дата

Пояснительная записка

Лист

58

134. 59:16:0010308:3 - при уточнении местоположения границ земельный участок уточняется в учтенной площади;
135. 59:16:0010308:4 - при уточнении местоположения границ земельный участок уточняется в учтенной площади;
136. 59:16:0010308:6 - при уточнении местоположения границ площадь земельного участка увеличивается в пределах 10%, что в соответствии с п.3 ст. 42.8 ФЗ №221 от 24.07.2007 года, допустимо (39 кв.м);
137. 59:16:0010308:9 - при уточнении местоположения границ площадь земельного участка уменьшается в пределах 10%, что в соответствии с п.3 ст. 42.8 ФЗ №221 от 24.07.2007 года, допустимо (18 кв.м);
138. 59:16:0010308:11 - при уточнении местоположения границ площадь земельного участка уменьшается в пределах 10%, что в соответствии с п.3 ст. 42.8 ФЗ №221 от 24.07.2007 года, допустимо (6 кв.м);
139. 59:16:0010308:12 - при уточнении местоположения границ площадь земельного участка уменьшается в пределах 10%, что в соответствии с п.3 ст. 42.8 ФЗ №221 от 24.07.2007 года, допустимо (56 кв.м);
140. 59:16:0010308:14 - при уточнении местоположения границ площадь земельного участка увеличивается на величину, не превышающую установленный предельный минимальный размер земельного участка, что в соответствии с п.3 ст. 42.8 ФЗ №221 от 24.07.2007 года, допустимо (198 кв.м) «Для индивидуального жилищного строительства» (200 кв.м);
141. 59:16:0010308:15 - при уточнении местоположения границ площадь земельного участка увеличивается в пределах 10%, что в соответствии с п.3 ст. 42.8 ФЗ №221 от 24.07.2007 года, допустимо (19 кв.м);
142. 59:16:0010308:16 - при уточнении местоположения границ площадь земельного участка увеличивается в пределах 10%, что в соответствии с п.3 ст. 42.8 ФЗ №221 от 24.07.2007 года, допустимо (76 кв.м);
143. 59:16:0010308:17 - при уточнении местоположения границ земельный участок уточняется в учтенной площади;
144. 59:16:0010308:18 - при уточнении местоположения границ площадь земельного участка увеличивается в пределах 10%, что в соответствии с п.3 ст. 42.8 ФЗ №221 от 24.07.2007 года, допустимо (41 кв.м);
145. 59:16:0010308:19 - при уточнении местоположения границ площадь земельного участка увеличивается в пределах 10%, что в соответствии с п.3 ст. 42.8 ФЗ №221 от 24.07.2007 года, допустимо (21 кв.м);
146. 59:16:0010308:21 - при уточнении местоположения границ площадь земельного участка увеличивается в пределах 10%, что в соответствии с п.3 ст. 42.8 ФЗ №221 от 24.07.2007 года, допустимо (20 кв.м);
147. 59:16:0010308:24 - при уточнении местоположения границ площадь земельного участка уменьшается в пределах 10%, что в соответствии с п.3 ст. 42.8 ФЗ №221 от 24.07.2007 года, допустимо (44 кв.м);

Взам. инв. №	
Подпись и дата	
Инв. № подл.	

						Пояснительная записка	Лист
Изм.	Кол.уч.	Лист	№ док	Подпись	Дата		59

148. 59:16:0010308:25 - при уточнении местоположения границ площадь земельного участка уменьшается в пределах 10%, что в соответствии с п.3 ст. 42.8 ФЗ №221 от 24.07.2007 года, допустимо (64 кв.м);

149. 59:16:0010308:29 - при уточнении местоположения границ площадь земельного участка увеличивается на величину, не превышающую установленный предельный минимальный размер земельного участка, что в соответствии с п.3 ст. 42.8 ФЗ №221 от 24.07.2007 года, допустимо (146 кв.м) «Малоэтажная многоквартирная жилая застройка» (300 кв.м);

150. 59:16:0010308:30 - при уточнении местоположения границ площадь земельного участка увеличивается в пределах 10%, что в соответствии с п.3 ст. 42.8 ФЗ №221 от 24.07.2007 года, допустимо (84 кв.м);

151. 59:16:0010308:33 - при уточнении местоположения границ площадь земельного участка увеличивается в пределах 10%, что в соответствии с п.3 ст. 42.8 ФЗ №221 от 24.07.2007 года, допустимо (44 кв.м);

152. 59:16:0010308:34 - при уточнении местоположения границ площадь земельного участка увеличивается в пределах 10%, что в соответствии с п.3 ст. 42.8 ФЗ №221 от 24.07.2007 года, допустимо (6 кв.м);

153. 59:16:0010308:37 - при уточнении местоположения границ площадь земельного участка увеличивается в пределах 10%, что в соответствии с п.3 ст. 42.8 ФЗ №221 от 24.07.2007 года, допустимо (72 кв.м);

154. 59:16:0010308:39 - при уточнении местоположения границ площадь земельного участка увеличивается на величину, не превышающую установленный предельный минимальный размер земельного участка, что в соответствии с п.3 ст. 42.8 ФЗ №221 от 24.07.2007 года, допустимо (156 кв.м) «Для индивидуального жилищного строительства» (200 кв.м);

155. 59:16:0010308:45 - при уточнении местоположения границ площадь земельного участка увеличивается на величину, не превышающую установленный предельный минимальный размер земельного участка, что в соответствии с п.3 ст. 42.8 ФЗ №221 от 24.07.2007 года, допустимо (79 кв.м) «Для индивидуального жилищного строительства» (200 кв.м);

156. 59:16:0010308:50 - при уточнении местоположения границ площадь земельного участка увеличивается на величину, не превышающую установленный предельный минимальный размер земельного участка, что в соответствии с п.3 ст. 42.8 ФЗ №221 от 24.07.2007 года, допустимо (87 кв.м) «Для индивидуального жилищного строительства» (200 кв.м);

157. 59:16:0010308:55 - при уточнении местоположения границ площадь земельного участка увеличивается на величину, не превышающую установленный предельный минимальный размер земельного участка, что в соответствии с п.3 ст. 42.8 ФЗ №221 от 24.07.2007 года, допустимо (182 кв.м) «Для индивидуального жилищного строительства» (200 кв.м);

Взам. инв. №
Подпись и дата
Инв. № подл.

					
Изм.	Кол.уч.	Лист	№ док	Подпись	Дата

Пояснительная записка

Лист

60

158. 59:16:0010308:56 - при уточнении местоположения границ площадь земельного участка увеличивается в пределах 10%, что в соответствии с п.3 ст. 42.8 ФЗ №221 от 24.07.2007 года, допустимо (43 кв.м);

159. 59:16:0010308:57 - при уточнении местоположения границ площадь земельного участка увеличивается на величину, не превышающую установленный предельный минимальный размер земельного участка, что в соответствии с п.3 ст. 42.8 ФЗ №221 от 24.07.2007 года, допустимо (99 кв.м) «Блокированная жилая застройка» (100 кв.м);

160. 59:16:0010308:59 - при уточнении местоположения границ площадь земельного участка увеличивается в пределах 10%, что в соответствии с п.3 ст. 42.8 ФЗ №221 от 24.07.2007 года, допустимо (22 кв.м);

161. 59:16:0010308:61 - при уточнении местоположения границ площадь земельного участка уменьшается в пределах 10%, что в соответствии с п.3 ст. 42.8 ФЗ №221 от 24.07.2007 года, допустимо (9 кв.м);

162. 59:16:0010308:62 - при уточнении местоположения границ площадь земельного участка уменьшается в пределах 10%, что в соответствии с п.3 ст. 42.8 ФЗ №221 от 24.07.2007 года, допустимо (41 кв.м);

163. 59:16:0010308:64 - при уточнении местоположения границ площадь земельного участка увеличивается на величину, не превышающую установленный предельный минимальный размер земельного участка, что в соответствии с п.3 ст. 42.8 ФЗ №221 от 24.07.2007 года, допустимо (166 кв.м) «Для индивидуального жилищного строительства» (200 кв.м);

164. 59:16:0010308:68 - при уточнении местоположения границ земельный участок уточняется в учтенной площади;

165. 59:16:0010308:71 - при уточнении местоположения границ площадь земельного участка увеличивается в пределах 10%, что в соответствии с п.3 ст. 42.8 ФЗ №221 от 24.07.2007 года, допустимо (72 кв.м);

166. 59:16:0010308:73 - при уточнении местоположения границ площадь земельного участка увеличивается в пределах 10%, что в соответствии с п.3 ст. 42.8 ФЗ №221 от 24.07.2007 года, допустимо (42 кв.м);

167. 59:16:0010308:74 - при уточнении местоположения границ земельный участок уточняется в учтенной площади;

168. 59:16:0010308:79 - при уточнении местоположения границ площадь земельного участка увеличивается в пределах 10%, что в соответствии с п.3 ст. 42.8 ФЗ №221 от 24.07.2007 года, допустимо (104 кв.м);

169. 59:16:0010308:81 - при уточнении местоположения границ площадь земельного участка уменьшается в пределах 10%, что в соответствии с п.3 ст. 42.8 ФЗ №221 от 24.07.2007 года, допустимо (41 кв.м);

170. 59:16:0010308:82 - при уточнении местоположения границ площадь земельного участка увеличивается в пределах 10%, что в соответствии с п.3 ст. 42.8 ФЗ №221 от 24.07.2007 года, допустимо (43 кв.м);

Взам. инв. №
Подпись и дата
Инв. № подл.

					
Изм.	Кол.уч.	Лист	№док	Подпись	Дата

Пояснительная записка

Лист

61

171. 59:16:0010308:165 - при уточнении местоположения границ площадь земельного участка увеличивается в пределах 10%, что в соответствии с п.3 ст. 42.8 ФЗ №221 от 24.07.2007 года, допустимо (105 кв.м);

172. 59:16:0010308:317 - при уточнении местоположения границ площадь земельного участка увеличивается в пределах 10%, что в соответствии с п.3 ст. 42.8 ФЗ №221 от 24.07.2007 года, допустимо (46 кв.м);

173. 59:16:0010309:3 - при уточнении местоположения границ площадь земельного участка увеличивается на величину, не превышающую установленный предельный минимальный размер земельного участка, что в соответствии с п.3 ст. 42.8 ФЗ №221 от 24.07.2007 года, допустимо (245 кв.м) «Малоэтажная многоквартирная жилая застройка» (300 кв.м);

174. 59:16:0010309:7 - при уточнении местоположения границ площадь земельного участка увеличивается в пределах 10%, что в соответствии с п.3 ст. 42.8 ФЗ №221 от 24.07.2007 года, допустимо (183 кв.м);

175. 59:16:0010309:9 - при уточнении местоположения границ площадь земельного участка уменьшается в пределах 10%, что в соответствии с п.3 ст. 42.8 ФЗ №221 от 24.07.2007 года, допустимо (36 кв.м);

176. 59:16:0010309:13 - при уточнении местоположения границ площадь земельного участка уменьшается в пределах 10%, что в соответствии с п.3 ст. 42.8 ФЗ №221 от 24.07.2007 года, допустимо (9 кв.м);

177. 59:16:0010309:17 - при уточнении местоположения границ площадь земельного участка уменьшается в пределах 10%, что в соответствии с п.3 ст. 42.8 ФЗ №221 от 24.07.2007 года, допустимо (2 кв.м);

178. 59:16:0010309:18 - при уточнении местоположения границ площадь земельного участка увеличивается в пределах 10%, что в соответствии с п.3 ст. 42.8 ФЗ №221 от 24.07.2007 года, допустимо (43 кв.м);

179. 59:16:0010309:25 - при уточнении местоположения границ площадь земельного участка увеличивается на величину, не превышающую установленный предельный минимальный размер земельного участка, что в соответствии с п.3 ст. 42.8 ФЗ №221 от 24.07.2007 года, допустимо (63 кв.м) «Для индивидуального жилищного строительства» (200 кв.м);

180. 59:16:0010309:26 - при уточнении местоположения границ площадь земельного участка уменьшается в пределах 10%, что в соответствии с п.3 ст. 42.8 ФЗ №221 от 24.07.2007 года, допустимо (48 кв.м);

181. 59:16:0010309:30 - при уточнении местоположения границ площадь земельного участка увеличивается в пределах 10%, что в соответствии с п.3 ст. 42.8 ФЗ №221 от 24.07.2007 года, допустимо (47 кв.м);

182. 59:16:0010309:31 - при уточнении местоположения границ площадь земельного участка увеличивается в пределах 10%, что в соответствии с п.3 ст. 42.8 ФЗ №221 от 24.07.2007 года, допустимо (16 кв.м);

Взам. инв. №
Подпись и дата
Инв. № подл.

					
Изм.	Кол.уч.	Лист	Недок	Подпись	Дата

Пояснительная записка

Лист

62

183. 59:16:0010309:39 - при уточнении местоположения границ площадь земельного участка увеличивается на величину, не превышающую установленный предельный минимальный размер земельного участка, что в соответствии с п.3 ст. 42.8 ФЗ №221 от 24.07.2007 года, допустимо (58 кв.м) «Для индивидуального жилищного строительства» (200 кв.м);

184. 59:16:0010309:40 - при уточнении местоположения границ земельный участок уточняется в учтенной площади;

185. 59:16:0010309:44 - при уточнении местоположения границ площадь земельного участка увеличивается в пределах 10%, что в соответствии с п.3 ст. 42.8 ФЗ №221 от 24.07.2007 года, допустимо (3 кв.м);

186. 59:16:0010309:56 - при уточнении местоположения границ площадь земельного участка увеличивается в пределах 10%, что в соответствии с п.3 ст. 42.8 ФЗ №221 от 24.07.2007 года, допустимо (49 кв.м);

187. 59:16:0010309:57- при уточнении местоположения границ площадь земельного участка увеличивается в пределах 10%, что в соответствии с п.3 ст. 42.8 ФЗ №221 от 24.07.2007 года, допустимо (57 кв.м);"

188. 59:16:0010309:59 - при уточнении местоположения границ площадь земельного участка увеличивается на величину, не превышающую установленный предельный минимальный размер земельного участка, что в соответствии с п.3 ст. 42.8 ФЗ №221 от 24.07.2007 года, допустимо (87 кв.м) «Блокированная жилая застройка» (100 кв.м).

3. Образование земельных участков

Частью 1 статьи 11.3 «Земельного кодекса Российской Федерации» от 25.10.2001 года №136-ФЗ (далее – ЗК РФ) установлено, что образование земельных участков из земель или земельных участков, находящихся в государственной или муниципальной собственности, осуществляется в соответствии с одним из следующих документов:

- 1) проект межевания территории, утвержденный в соответствии с Градостроительным кодексом Российской Федерации;
- 2) проектная документация лесных участков;
- 3) утвержденная схема расположения земельного участка или земельных участков на кадастровом плане территории, которая предусмотрена статьей 11.10 ЗК РФ.

Согласно части 5 статьи 26 Федерального закона от 13.07.2015 года №218-ФЗ «О государственной регистрации недвижимости» размер образуемого земельного участка или земельного участка, который в результате преобразования сохраняется в измененных границах (измененный земельный участок), должен соответствовать установленным в соответствии с федеральным законом требованиям к предельным (минимальным или максимальным) размерам земельных участков, за исключением случаев, предусмотренных законом.

Взам. инв. №	
Подпись и дата	
Инв. № подл.	

						Пояснительная записка	Лист 63
Изм.	Кол.уч.	Лист	Недок	Подпись	Дата		

Проектом межевания территории предусмотрено образование 7 земельных участков в территориальной зоне Ж 3:

1. 59:16:0010304:3У21 – образовать земельный участок площадью 1196 кв.м под здание с кадастровым номером 59:16:0010304:88. Вид разрешенного использования земельного участка соответствует виду разрешенного использования согласно Приказу Федеральной службы государственной регистрации, кадастра и картографии от 10 ноября 2020 года №П/0412 «Об утверждении классификатора видов разрешенного использования земельных участков» 2.1.1 Малоэтажная многоквартирная жилая застройка. Границы земельного участка образованы с учетом сложившейся застройки по фактическому использованию, местоположение которого подтверждается цифровым ортофотопланом.

2. 59:16:0010306:3У26 – образовать земельный участок площадью 1393 кв.м под здание с кадастровым номером 59:16:0010306:82. Вид разрешенного использования земельного участка соответствует виду разрешенного использования согласно Приказу Федеральной службы государственной регистрации, кадастра и картографии от 10 ноября 2020 года №П/0412 «Об утверждении классификатора видов разрешенного использования земельных участков» 2.1 Для индивидуального жилищного строительства. Границы земельного участка образованы с учетом сложившейся застройки по фактическому использованию, местоположение которого подтверждается цифровым ортофотопланом.

3. 59:16:0010306:3У27 – образовать земельный участок площадью 1310 кв.м под здание с кадастровым номером 59:16:0010306:128. Вид разрешенного использования земельного участка соответствует виду разрешенного использования согласно Приказу Федеральной службы государственной регистрации, кадастра и картографии от 10 ноября 2020 года №П/0412 «Об утверждении классификатора видов разрешенного использования земельных участков» 2.1 Для индивидуального жилищного строительства. Границы земельного участка образованы с учетом сложившейся застройки по фактическому использованию, местоположение которого подтверждается цифровым ортофотопланом.

4. 59:16:0010307:3У33 – образовать земельный участок площадью 359 кв.м под здание с кадастровым номером 59:16:0010307:195. Вид разрешенного использования земельного участка соответствует виду разрешенного использования согласно Приказу Федеральной службы государственной регистрации, кадастра и картографии от 10 ноября 2020 года №П/0412 «Об утверждении классификатора видов разрешенного использования земельных участков» 2.3 Блокированная жилая застройка. Границы земельного участка образованы с учетом сложившейся застройки по фактическому использованию, местоположение которого подтверждается цифровым ортофотопланом.

5. 59:16:0010307:3У34 – образовать земельный участок площадью 263 кв.м под здание с кадастровым номером 59:16:0010307:195. Вид разрешенного использования земельного участка соответствует виду разрешенного использования

Взам. инв. №
Подпись и дата
Инв. № подл.

					
Изм.	Кол.уч.	Лист	№ док	Подпись	Дата

Пояснительная записка

Лист

64

согласно Приказу Федеральной службы государственной регистрации, кадастра и картографии от 10 ноября 2020 года №П/0412 «Об утверждении классификатора видов разрешенного использования земельных участков» 2.3 Блокированная жилая застройка. Границы земельного участка образованы с учетом сложившейся застройки по фактическому использованию, местоположение которого подтверждается цифровым ортофотопланом.

6. 59:16:0010309:3У36 – образовать земельный участок площадью 2477 кв.м под здание с кадастровым номером 59:16:0010309:77. Вид разрешенного использования земельного участка соответствует виду разрешенного использования согласно Приказу Федеральной службы государственной регистрации, кадастра и картографии от 10 ноября 2020 года №П/0412 «Об утверждении классификатора видов разрешенного использования земельных участков» 2.1.1 Малоэтажная многоквартирная жилая застройка. Границы земельного участка образованы с учетом сложившейся застройки по фактическому использованию, местоположение которого подтверждается цифровым ортофотопланом.

7. 59:16:0010309:3У37 – образовать земельный участок площадью 1604 кв.м под здание с кадастровым номером 59:16:0010309:92. Вид разрешенного использования земельного участка соответствует виду разрешенного использования согласно Приказу Федеральной службы государственной регистрации, кадастра и картографии от 10 ноября 2020 года №П/0412 «Об утверждении классификатора видов разрешенного использования земельных участков» 2.1.1 Малоэтажная многоквартирная жилая застройка. Границы земельного участка образованы с учетом сложившейся застройки по фактическому использованию, местоположение которого подтверждается цифровым ортофотопланом.

8. 59:16:0010305:3У22 – образовать земельный участок площадью 510 кв.м с видом разрешенного использования «Для индивидуального жилищного строительства» (код 2.1).

9. 59:16:0010305:3У23 – образовать земельный участок площадью 105 кв.м с видом разрешенного использования «Ведение огородничества» (код 13.1).

10. 59:16:0010306:3У28 – образовать земельный участок площадью 102 кв.м с видом разрешенного использования «Ведение огородничества» (код 13.1).

11. 59:16:0010306:3У29 – образовать земельный участок площадью 729 кв.м с видом разрешенного использования «Ведение огородничества» (код 13.1).

12. 59:16:0010309:3У38 – образовать земельный участок площадью 451 кв.м с видом разрешенного использования «Для индивидуального жилищного строительства» (код 2.1).

13. 59:16:0010309:3У39 – образовать земельный участок площадью 156 кв.м с видом разрешенного использования «Ведение огородничества» (код 13.1).

14. 59:16:0010309:3У45 – образовать земельный участок площадью 159 кв.м с видом разрешенного использования «Ведение огородничества» (код 13.1).

Взам. инв. №
Подпись и дата
Инв. № подл.

					
Изм.	Кол.уч.	Лист	№ док	Подпись	Дата

Пояснительная записка

Лист

65

15. 59:16:0010304:3У49 – образовать земельный участок площадью 100 кв.м с видом разрешенного использования «Ведение огородничества» (код 13.1).

16. 59:16:0010305:3У50 – образовать земельный участок площадью 100 кв.м с видом разрешенного использования «Ведение огородничества» (код 13.1).

17. 59:16:0010306:3У51 – образовать земельный участок площадью 100 кв.м с видом разрешенного использования «Ведение огородничества» (код 13.1).

18. 59:16:0010306:3У52 – образовать земельный участок площадью 100 кв.м с видом разрешенного использования «Ведение огородничества» (код 13.1).

5. Границы публичных сервитутов

В соответствии с положениями части 5 пункта 6 статьи 43 Градостроительного кодекса Российской Федерации на чертеже межевания территории, в случае необходимости, подлежат отображению границы зон действия публичных сервитутов. Публичный сервитут (право ограниченного пользования чужим земельным участком) устанавливается в соответствии со статьей 23 Земельного кодекса Российской Федерации.

На основании сведений Единого государственного реестра недвижимости, граница территории, в отношении которой осуществлена подготовка проекта межевания, расположена вне зоны действия публичных сервитутов.

6. Предложения по перераспределению земель

В ходе выполнения проекта межевания территории предусмотрено формирование 5 земельных участков путем перераспределения земельного участка и земель, находящихся в государственной или муниципальной собственности.

Границы и площади земельных участков установлены с учетом фактического землепользования, в соответствии с красными линиями, границами населенного пункта, границами смежных земельных участков и исходя из границ ранее сформированных участков.

1. Участок 59:16:0010304:3У43 - образовать земельный участок 59:16:0010304:3У43, площадью 654 кв.м, путем перераспределения земельного участка 59:16:0010304:31 и земель, находящихся в государственной или муниципальной собственности (П1).

2. Участок 59:16:0010305:3У44 - образовать земельный участок 59:16:0010305:3У44, площадью 1500 кв.м, путем перераспределения земельного участка 59:16:0010305:23 и земель, находящихся в государственной или муниципальной собственности (П2).

3. Участок 59:16:0010306:3У46 - образовать земельный участок 59:16:0010306:3У46, площадью 1385 кв.м, путем перераспределения земельного участка

Взам. инв. №
Подпись и дата
Инв. № подл.

					
Изм.	Кол.уч.	Лист	Недок	Подпись	Дата

Пояснительная записка

Лист

66

59:16:0010306:19 и земель, находящихся в государственной или муниципальной собственности (ПЗ).

4. Участок 59:16:0010306:3У47 - образовать земельный участок 59:16:0010306:54, площадью 1403 кв.м, путем перераспределения земельного участка 59:16:0010306:19 и земель, находящихся в государственной или муниципальной собственности (П4).

5. Участок 59:16:0010308:3У48 - образовать земельный участок 59:16:0010308:3У48, площадью 1559 кв.м, путем перераспределения земельного участка 59:16:0010308:307 и земель, находящихся в государственной или муниципальной собственности (П5).

Перечень образуемых земельных участков в границах кадастровых кварталов 59:16:0010304, 59:16:0010305, 59:16:0010306, 59:16:0010307, 59:16:0010308, 59:16:0010309, в целях последующего перераспределения земель и координат характерных точек образуемых земельных участков, в целях последующего перераспределения земель представлены в Томе 1 – Основная часть проекта межевания территории.

7. Вид разрешенного использования образуемых земельных участков

Вид разрешенного использования земельных участков соответствует виду разрешенного использования согласно Приказу Федеральной службы государственной регистрации, кадастра и картографии от 10.11.2020 года №П/0412 «Об утверждении классификатора видов разрешенного использования земельных участков» - 2.1 Для индивидуального жилищного строительства, 2.1.1 Малоэтажная многоквартирная жилая застройка, 2.3 Блокированная жилая застройка, 12.0 Земельные участки (территории) общего пользования, 12.0.1 Улично-дорожная сеть.

В соответствии с п. 51 Приказа Федеральной службы государственной регистрации, кадастра и картографии от 14.12.2021 года №П/0592 «Об утверждении формы и состава сведений межевого плана, требований к его подготовке» сведения о категории земель земельного участка, образуемого из находящихся в государственной или муниципальной собственности земель, указываются при наличии документа, подтверждающего в соответствии с законодательством Российской Федерации принадлежность данного земельного участка к определенной категории земель.

На основании пункта 11 статьи 14 Федерального закона от 21.12.2004 года №172-ФЗ «О переводе земель или земельных участков из одной категории в другую» в случае, если категория земель не указана в документах государственного кадастра недвижимости, правоустанавливающих документах на земельный участок или документах, удостоверяющих права на землю, принимается решение органа местного самоуправления городского округа или муниципального района об отнесении земельного участка к землям определенной категории в зависимости от цели использования, для которой он предоставляется.

Взам. инв. №
Подпись и дата
Инв. № подл.

					
Изм.	Кол.уч.	Лист	№ док	Подпись	Дата

Пояснительная записка

Лист

67

Таким образом, перечень земельных участков содержит сведения об устанавливаемой категории в отношении земельных участков, формирование которых предусмотрено из земель государственной неразграниченной собственности, в зависимости от цели использования таких земельных участков.

8. Обеспечение доступа к формируемым земельным участкам

В соответствии с Приказом Федеральной службы государственной регистрации, кадастра и картографии от 04.08.2021 года №П/0337 «Об установлении формы карты-плана территории, формы акта согласования местоположения границ земельных участков при выполнении комплексных кадастровых работ и требований к их подготовке» для дальнейшего проведения кадастровых работ по образованию земельных участков, исправлению реестровой ошибки, уточнению местоположения границ земельных участков на основании настоящего проекта межевания в чертежах межевания территории приведены сведения о земельных участках (землях общего пользования, территории общего пользования) посредством которых предусматривается обеспечения доступа.

Таблица 3 - Сведения о земельных участках (в том числе исправление реестровой ошибки, уточнение местоположения границ и образование), посредством которых обеспечивается доступ к формируемым земельным участкам.

№ п/п	Кадастровый номер или обозначение земельного участка, для которого обеспечивается доступ	Сведения о земельных участках (землях общего пользования, территории общего пользования) посредством которых обеспечивается доступ
1	59:16:0000000:4846	земли общего пользования
2	59:16:0000000:4847	земли общего пользования
3	59:16:0000000:5117	земли общего пользования
4	59:16:0010304:1	земли общего пользования
5	59:16:0010304:10	земли общего пользования
6	59:16:0010304:11	земли общего пользования
7	59:16:0010304:12	земли общего пользования
8	59:16:0010304:131	земли общего пользования
9	59:16:0010304:132	земли общего пользования
10	59:16:0010304:14	земли общего пользования
11	59:16:0010304:15	земли общего пользования
12	59:16:0010304:16	земли общего пользования
13	59:16:0010304:17	земли общего пользования
14	59:16:0010304:18	земли общего пользования
15	59:16:0010304:19	земли общего пользования
16	59:16:0010304:2	земли общего пользования
17	59:16:0010304:20	земли общего пользования

Взам. инв. №	
Подпись и дата	
Инв. № подл.	

						Пояснительная записка	Лист
Изм.	Кол.уч.	Лист	Недок	Подпись	Дата		68

18	59:16:0010304:21	земли общего пользования
19	59:16:0010304:22	земли общего пользования
20	59:16:0010304:23	земли общего пользования
21	59:16:0010304:24	земли общего пользования
22	59:16:0010304:25	земли общего пользования
23	59:16:0010304:257	земли общего пользования
24	59:16:0010304:259	земли общего пользования
25	59:16:0010304:26	земли общего пользования
26	59:16:0010304:260	земли общего пользования
27	59:16:0010304:27	земли общего пользования
28	59:16:0010304:28	земли общего пользования
29	59:16:0010304:29	земли общего пользования
30	59:16:0010304:30	земли общего пользования
31	59:16:0010304:31	земли общего пользования
32	59:16:0010304:32	земли общего пользования
33	59:16:0010304:33	земли общего пользования
34	59:16:0010304:34	земли общего пользования
35	59:16:0010304:35	земли общего пользования
36	59:16:0010304:36	земли общего пользования
37	59:16:0010304:39	земли общего пользования
38	59:16:0010304:40	земли общего пользования
39	59:16:0010304:41	земли общего пользования
40	59:16:0010304:42	земли общего пользования
41	59:16:0010304:44	земли общего пользования
42	59:16:0010304:46	земли общего пользования
43	59:16:0010304:47	земли общего пользования
44	59:16:0010304:48	земли общего пользования
45	59:16:0010304:49	земли общего пользования
46	59:16:0010304:5	земли общего пользования
47	59:16:0010304:50	земли общего пользования
48	59:16:0010304:51	земли общего пользования
49	59:16:0010304:53	земли общего пользования
50	59:16:0010304:54	земли общего пользования
51	59:16:0010304:6	земли общего пользования
52	59:16:0010304:7	земли общего пользования
53	59:16:0010304:8	земли общего пользования
54	59:16:0010305:1	земли общего пользования
55	59:16:0010305:10	земли общего пользования
56	59:16:0010305:12	земли общего пользования
57	59:16:0010305:13	земли общего пользования
58	59:16:0010305:15	земли общего пользования
59	59:16:0010305:16	земли общего пользования
60	59:16:0010305:17	земли общего пользования

Взам. инв. №
Подпись и дата
Инв. № подл.

					
Изм.	Кол.уч.	Лист	№ док	Подпись	Дата

Пояснительная записка

61	59:16:0010305:18	земли общего пользования
62	59:16:0010305:19	земли общего пользования
63	59:16:0010305:20	земли общего пользования
64	59:16:0010305:207	земли общего пользования
65	59:16:0010305:21	земли общего пользования
66	59:16:0010305:218	земли общего пользования
67	59:16:0010305:22	земли общего пользования
68	59:16:0010305:220	земли общего пользования
69	59:16:0010305:221	земли общего пользования
70	59:16:0010305:222	земли общего пользования
71	59:16:0010305:23	земли общего пользования
72	59:16:0010305:231	земли общего пользования
73	59:16:0010305:232	земли общего пользования
74	59:16:0010305:24	земли общего пользования
75	59:16:0010305:26	земли общего пользования
76	59:16:0010305:27	земли общего пользования
77	59:16:0010305:29	земли общего пользования
78	59:16:0010305:3	земли общего пользования
79	59:16:0010305:31	земли общего пользования
80	59:16:0010305:312	земли общего пользования
81	59:16:0010305:313	земли общего пользования
82	59:16:0010305:33	земли общего пользования
83	59:16:0010305:34	земли общего пользования
84	59:16:0010305:35	земли общего пользования
85	59:16:0010305:36	земли общего пользования
86	59:16:0010305:37	земли общего пользования
87	59:16:0010305:38	земли общего пользования
88	59:16:0010305:4	земли общего пользования
89	59:16:0010305:40	земли общего пользования
90	59:16:0010305:41	земли общего пользования
91	59:16:0010305:42	земли общего пользования
92	59:16:0010305:43	земли общего пользования
93	59:16:0010305:435	земли общего пользования
94	59:16:0010305:440	земли общего пользования
95	59:16:0010305:45	земли общего пользования
96	59:16:0010305:46	земли общего пользования
97	59:16:0010305:47	земли общего пользования
98	59:16:0010305:48	земли общего пользования
99	59:16:0010305:49	земли общего пользования
100	59:16:0010305:52	земли общего пользования
101	59:16:0010305:53	земли общего пользования
102	59:16:0010305:54	земли общего пользования
103	59:16:0010305:55	земли общего пользования

Взам. инв. №
Подпись и дата
Инв. № подл.

					
Изм.	Кол.уч.	Лист	Недоп	Подпись	Дата

Пояснительная записка

104	59:16:0010305:56	земли общего пользования
105	59:16:0010305:57	земли общего пользования
106	59:16:0010305:58	земли общего пользования
107	59:16:0010305:59	земли общего пользования
108	59:16:0010305:6	земли общего пользования
109	59:16:0010305:60	земли общего пользования
110	59:16:0010305:61	земли общего пользования
111	59:16:0010305:62	земли общего пользования
112	59:16:0010305:63	земли общего пользования
113	59:16:0010305:64	земли общего пользования
114	59:16:0010305:65	земли общего пользования
115	59:16:0010305:66	земли общего пользования
116	59:16:0010305:8	земли общего пользования
117	59:16:0010305:9	земли общего пользования
118	59:16:0010306:1	земли общего пользования
119	59:16:0010306:10	земли общего пользования
120	59:16:0010306:11	земли общего пользования
121	59:16:0010306:12	земли общего пользования
122	59:16:0010306:13	земли общего пользования
123	59:16:0010306:15	земли общего пользования
124	59:16:0010306:151	земли общего пользования
125	59:16:0010306:16	земли общего пользования
126	59:16:0010306:17	земли общего пользования
127	59:16:0010306:174	земли общего пользования
128	59:16:0010306:176	земли общего пользования
129	59:16:0010306:177	земли общего пользования
130	59:16:0010306:178	земли общего пользования
131	59:16:0010306:18	земли общего пользования
132	59:16:0010306:19	земли общего пользования
133	59:16:0010306:2	земли общего пользования
134	59:16:0010306:20	земли общего пользования
135	59:16:0010306:21	земли общего пользования
136	59:16:0010306:22	59:16:0010306:75
137	59:16:0010306:23	земли общего пользования
138	59:16:0010306:24	земли общего пользования
139	59:16:0010306:26	земли общего пользования
140	59:16:0010306:27	земли общего пользования
141	59:16:0010306:297	земли общего пользования
142	59:16:0010306:299	земли общего пользования
143	59:16:0010306:3	земли общего пользования
144	59:16:0010306:30	земли общего пользования
145	59:16:0010306:305	земли общего пользования
146	59:16:0010306:306	земли общего пользования

Индв. № подл.	Подпись и дата	Взам. инв. №
---------------	----------------	--------------

					
Изм.	Кол.уч.	Лист	№ док	Подпись	Дата

Пояснительная записка

147	59:16:0010306:307	земли общего пользования
148	59:16:0010306:308	земли общего пользования
149	59:16:0010306:31	земли общего пользования
150	59:16:0010306:32	земли общего пользования
151	59:16:0010306:33	земли общего пользования
152	59:16:0010306:36	земли общего пользования
153	59:16:0010306:37	земли общего пользования
154	59:16:0010306:38	земли общего пользования
155	59:16:0010306:39	земли общего пользования
156	59:16:0010306:4	земли общего пользования
157	59:16:0010306:41	земли общего пользования
158	59:16:0010306:42	земли общего пользования
159	59:16:0010306:43	земли общего пользования
160	59:16:0010306:44	земли общего пользования
161	59:16:0010306:46	земли общего пользования
162	59:16:0010306:47	земли общего пользования
163	59:16:0010306:48	земли общего пользования
164	59:16:0010306:49	земли общего пользования
165	59:16:0010306:5	земли общего пользования
166	59:16:0010306:50	земли общего пользования
167	59:16:0010306:51	земли общего пользования
168	59:16:0010306:52	земли общего пользования
169	59:16:0010306:53	земли общего пользования
170	59:16:0010306:54	земли общего пользования
171	59:16:0010306:55	земли общего пользования
172	59:16:0010306:56	земли общего пользования
173	59:16:0010306:57	земли общего пользования
174	59:16:0010306:6	земли общего пользования
175	59:16:0010306:60	земли общего пользования
176	59:16:0010306:61	59:16:0010306:75
177	59:16:0010306:62	земли общего пользования
178	59:16:0010306:63	земли общего пользования
179	59:16:0010306:64	земли общего пользования
180	59:16:0010306:65	земли общего пользования
181	59:16:0010306:66	земли общего пользования
182	59:16:0010306:67	земли общего пользования
183	59:16:0010306:68	земли общего пользования
184	59:16:0010306:7	земли общего пользования
185	59:16:0010306:71	земли общего пользования
186	59:16:0010306:72	земли общего пользования
187	59:16:0010306:73	земли общего пользования
188	59:16:0010306:74	земли общего пользования
189	59:16:0010306:75	земли общего пользования

Взам. инв. №
Подпись и дата
Инв. № подл.

					
Изм.	Кол.уч.	Лист	Недок	Подпись	Дата

Пояснительная записка

190	59:16:0010306:8	земли общего пользования
191	59:16:0010306:9	земли общего пользования
192	59:16:0010307:1	земли общего пользования
193	59:16:0010307:10	земли общего пользования
194	59:16:0010307:11	земли общего пользования
195	59:16:0010307:12	земли общего пользования
196	59:16:0010307:14	земли общего пользования
197	59:16:0010307:15	земли общего пользования
198	59:16:0010307:16	земли общего пользования
199	59:16:0010307:17	земли общего пользования
200	59:16:0010307:172	земли общего пользования
201	59:16:0010307:18	земли общего пользования
202	59:16:0010307:19	земли общего пользования
203	59:16:0010307:194	земли общего пользования
204	59:16:0010307:2	земли общего пользования
205	59:16:0010307:20	земли общего пользования
206	59:16:0010307:21	земли общего пользования
207	59:16:0010307:22	земли общего пользования
208	59:16:0010307:23	земли общего пользования
209	59:16:0010307:29	земли общего пользования
210	59:16:0010307:3	земли общего пользования
211	59:16:0010307:30	земли общего пользования
212	59:16:0010307:31	земли общего пользования
213	59:16:0010307:317	земли общего пользования
214	59:16:0010307:319	земли общего пользования
215	59:16:0010307:32	земли общего пользования
216	59:16:0010307:320	земли общего пользования
217	59:16:0010307:33	земли общего пользования
218	59:16:0010307:35	земли общего пользования
219	59:16:0010307:36	земли общего пользования
220	59:16:0010307:37	земли общего пользования
221	59:16:0010307:38	земли общего пользования
222	59:16:0010307:39	земли общего пользования
223	59:16:0010307:4	земли общего пользования
224	59:16:0010307:40	земли общего пользования
225	59:16:0010307:41	земли общего пользования
226	59:16:0010307:42	земли общего пользования
227	59:16:0010307:43	земли общего пользования
228	59:16:0010307:44	земли общего пользования
229	59:16:0010307:45	земли общего пользования
230	59:16:0010307:46	земли общего пользования
231	59:16:0010307:47	земли общего пользования
232	59:16:0010307:48	земли общего пользования

Индв. № подл.
Подпись и дата
Взам. инв. №

					
Изм.	Кол.уч.	Лист	№ док	Подпись	Дата

Пояснительная записка

Лист

73

233	59:16:0010307:49	земли общего пользования
234	59:16:0010307:50	земли общего пользования
235	59:16:0010307:51	земли общего пользования
236	59:16:0010307:52	земли общего пользования
237	59:16:0010307:53	земли общего пользования
238	59:16:0010307:54	земли общего пользования
239	59:16:0010307:55	земли общего пользования
240	59:16:0010307:56	земли общего пользования
241	59:16:0010307:57	земли общего пользования
242	59:16:0010307:59	земли общего пользования
243	59:16:0010307:60	земли общего пользования
244	59:16:0010307:63	земли общего пользования
245	59:16:0010307:64	земли общего пользования
246	59:16:0010307:65	земли общего пользования
247	59:16:0010307:66	земли общего пользования
248	59:16:0010307:67	земли общего пользования
249	59:16:0010307:68	земли общего пользования
250	59:16:0010307:69	земли общего пользования
251	59:16:0010307:7	земли общего пользования
252	59:16:0010307:71	земли общего пользования
253	59:16:0010307:72	земли общего пользования
254	59:16:0010307:73	земли общего пользования
255	59:16:0010307:74	земли общего пользования
256	59:16:0010307:76	земли общего пользования
257	59:16:0010307:77	земли общего пользования
258	59:16:0010307:78	земли общего пользования
259	59:16:0010307:79	земли общего пользования
260	59:16:0010307:8	земли общего пользования
261	59:16:0010307:80	земли общего пользования
262	59:16:0010307:81	земли общего пользования
263	59:16:0010307:82	земли общего пользования
264	59:16:0010307:84	земли общего пользования
265	59:16:0010307:85	земли общего пользования
266	59:16:0010307:86	земли общего пользования
267	59:16:0010307:87	земли общего пользования
268	59:16:0010307:88	земли общего пользования
269	59:16:0010307:89	земли общего пользования
270	59:16:0010307:90	земли общего пользования
271	59:16:0010307:91	земли общего пользования
272	59:16:0010308:1	земли общего пользования
273	59:16:0010308:10	земли общего пользования
274	59:16:0010308:11	земли общего пользования
275	59:16:0010308:12	земли общего пользования

Взам. инв. №
Подпись и дата
Инв. № подл.

					
Изм.	Кол.уч.	Лист	Недок	Подпись	Дата

Пояснительная записка

276	59:16:0010308:13	земли общего пользования
277	59:16:0010308:14	земли общего пользования
278	59:16:0010308:15	земли общего пользования
279	59:16:0010308:16	земли общего пользования
280	59:16:0010308:165	земли общего пользования
281	59:16:0010308:166	земли общего пользования
282	59:16:0010308:17	земли общего пользования
283	59:16:0010308:176	земли общего пользования
284	59:16:0010308:177	земли общего пользования
285	59:16:0010308:178	земли общего пользования
286	59:16:0010308:18	земли общего пользования
287	59:16:0010308:184	земли общего пользования
288	59:16:0010308:19	земли общего пользования
289	59:16:0010308:20	земли общего пользования
290	59:16:0010308:21	земли общего пользования
291	59:16:0010308:23	земли общего пользования
292	59:16:0010308:24	земли общего пользования
293	59:16:0010308:25	земли общего пользования
294	59:16:0010308:28	земли общего пользования
295	59:16:0010308:29	земли общего пользования
296	59:16:0010308:3	земли общего пользования
297	59:16:0010308:30	земли общего пользования
298	59:16:0010308:307	земли общего пользования
299	59:16:0010308:308	земли общего пользования
300	59:16:0010308:310	земли общего пользования
301	59:16:0010308:311	земли общего пользования
302	59:16:0010308:32	земли общего пользования
303	59:16:0010308:33	земли общего пользования
304	59:16:0010308:34	земли общего пользования
305	59:16:0010308:36	земли общего пользования
306	59:16:0010308:37	земли общего пользования
307	59:16:0010308:38	земли общего пользования
308	59:16:0010308:39	земли общего пользования
309	59:16:0010308:4	земли общего пользования
310	59:16:0010308:40	земли общего пользования
311	59:16:0010308:42	земли общего пользования
312	59:16:0010308:44	земли общего пользования
313	59:16:0010308:45	земли общего пользования
314	59:16:0010308:47	земли общего пользования
315	59:16:0010308:48	земли общего пользования
316	59:16:0010308:5	земли общего пользования
317	59:16:0010308:50	земли общего пользования
318	59:16:0010308:51	земли общего пользования

Взам. инв. №
Подпись и дата
Инв. № подл.

					
Изм.	Кол.уч.	Лист	Недок	Подпись	Дата

Пояснительная записка

319	59:16:0010308:52	земли общего пользования
320	59:16:0010308:55	земли общего пользования
321	59:16:0010308:56	земли общего пользования
322	59:16:0010308:57	земли общего пользования
323	59:16:0010308:58	земли общего пользования
324	59:16:0010308:59	земли общего пользования
325	59:16:0010308:6	земли общего пользования
326	59:16:0010308:60	земли общего пользования
327	59:16:0010308:61	земли общего пользования
328	59:16:0010308:62	земли общего пользования
329	59:16:0010308:63	земли общего пользования
330	59:16:0010308:64	земли общего пользования
331	59:16:0010308:65	земли общего пользования
332	59:16:0010308:67	земли общего пользования
333	59:16:0010308:68	земли общего пользования
334	59:16:0010308:69	земли общего пользования
335	59:16:0010308:7	земли общего пользования
336	59:16:0010308:70	земли общего пользования
337	59:16:0010308:71	земли общего пользования
338	59:16:0010308:72	земли общего пользования
339	59:16:0010308:73	земли общего пользования
340	59:16:0010308:74	земли общего пользования
341	59:16:0010308:76	земли общего пользования
342	59:16:0010308:79	земли общего пользования
343	59:16:0010308:80	земли общего пользования
344	59:16:0010308:81	земли общего пользования
345	59:16:0010308:82	земли общего пользования
346	59:16:0010308:9	земли общего пользования
347	59:16:0010309:11	земли общего пользования
348	59:16:0010309:13	земли общего пользования
349	59:16:0010309:16	земли общего пользования
350	59:16:0010309:17	земли общего пользования
351	59:16:0010309:18	земли общего пользования
352	59:16:0010309:20	земли общего пользования
353	59:16:0010309:21	земли общего пользования
354	59:16:0010309:22	земли общего пользования
355	59:16:0010309:24	земли общего пользования
356	59:16:0010309:25	земли общего пользования
357	59:16:0010309:26	земли общего пользования
358	59:16:0010309:3	земли общего пользования
359	59:16:0010309:30	земли общего пользования
360	59:16:0010309:31	земли общего пользования
361	59:16:0010309:32	земли общего пользования

Взам. инв. №

Подпись и дата

Инв. № подл.

					
Изм.	Кол.уч.	Лист	№ док	Подпись	Дата

Пояснительная записка

Лист

76

362	59:16:0010309:325	земли общего пользования
363	59:16:0010309:33	земли общего пользования
364	59:16:0010309:351	земли общего пользования
365	59:16:0010309:353	земли общего пользования
366	59:16:0010309:354	земли общего пользования
367	59:16:0010309:355	земли общего пользования
368	59:16:0010309:37	земли общего пользования
369	59:16:0010309:39	земли общего пользования
370	59:16:0010309:398	земли общего пользования
371	59:16:0010309:40	земли общего пользования
372	59:16:0010309:41	земли общего пользования
373	59:16:0010309:42	земли общего пользования
374	59:16:0010309:43	земли общего пользования
375	59:16:0010309:44	земли общего пользования
376	59:16:0010309:45	земли общего пользования
377	59:16:0010309:46	земли общего пользования
378	59:16:0010309:48	земли общего пользования
379	59:16:0010309:49	земли общего пользования
380	59:16:0010309:524	земли общего пользования
381	59:16:0010309:525	земли общего пользования
382	59:16:0010309:527	земли общего пользования
383	59:16:0010309:528	земли общего пользования
384	59:16:0010309:530	земли общего пользования
385	59:16:0010309:531	земли общего пользования
386	59:16:0010309:532	земли общего пользования
387	59:16:0010309:533	земли общего пользования
388	59:16:0010309:56	земли общего пользования
389	59:16:0010309:57	земли общего пользования
390	59:16:0010309:58	земли общего пользования
391	59:16:0010309:59	земли общего пользования
392	59:16:0010309:62	земли общего пользования
393	59:16:0010309:64	земли общего пользования
394	59:16:0010309:65	земли общего пользования
395	59:16:0010309:66	земли общего пользования
396	59:16:0010309:7	земли общего пользования
397	59:16:0010309:8	земли общего пользования
398	59:16:0010309:9	земли общего пользования
399	59:16:0000000:3У1	земли общего пользования
400	59:16:0000000:3У2	земли общего пользования
401	59:16:0000000:3У3	земли общего пользования
402	59:16:0000000:3У4	земли общего пользования
403	59:16:0000000:3У5	земли общего пользования
404	59:16:0000000:3У6	земли общего пользования

Взам. инв. №
Подпись и дата
Инв. № подл.

					
Изм.	Кол.уч.	Лист	Недок	Подпись	Дата

Пояснительная записка

405	59:16:0000000:3У7	земли общего пользования
406	59:16:0000000:3У8	земли общего пользования
407	59:16:0000000:3У9	земли общего пользования
408	59:16:0000000:3У10	земли общего пользования
409	59:16:0000000:3У11	земли общего пользования
410	59:16:0000000:3У12	земли общего пользования
411	59:16:0000000:3У13	земли общего пользования
412	59:16:0000000:3У14	земли общего пользования
413	59:16:0000000:3У15	земли общего пользования
414	59:16:0000000:3У16	земли общего пользования
415	59:16:0010309:3У17	земли общего пользования
416	59:16:0010309:3У18	земли общего пользования
417	59:16:0000000:3У19	земли общего пользования
418	59:16:0010304:3У20	земли общего пользования
419	59:16:0010304:3У21	земли общего пользования
420	59:16:0010305:3У22	земли общего пользования
421	59:16:0010305:3У23	земли общего пользования
422	59:16:0010305:3У24	земли общего пользования
423	59:16:0010305:3У25	земли общего пользования
424	59:16:0010306:3У26	земли общего пользования
425	59:16:0010306:3У27	земли общего пользования
426	59:16:0010306:3У28	земли общего пользования
427	59:16:0010306:3У29	земли общего пользования
428	59:16:0010306:3У30	земли общего пользования
429	59:16:0010306:3У31	земли общего пользования
430	59:16:0010306:3У32	земли общего пользования
431	59:16:0010307:3У33	земли общего пользования
432	59:16:0010307:3У34	земли общего пользования
433	59:16:0010309:3У36	земли общего пользования
434	59:16:0010309:3У37	земли общего пользования
435	59:16:0010309:3У38	земли общего пользования
436	59:16:0010309:3У39	земли общего пользования
437	59:16:0010309:3У40	земли общего пользования
438	59:16:0010309:3У41	земли общего пользования
439	59:16:0010309:3У42	земли общего пользования
440	59:16:0010309:3У45	земли общего пользования
441	59:16:0010304:3У49	земли общего пользования
442	59:16:0010305:3У50	земли общего пользования
443	59:16:0010306:3У51	земли общего пользования
444	59:16:0010306:3У52	земли общего пользования
445	59:16:0010308:317	земли общего пользования

Заключение

Взам. инв. №
Подпись и дата
Инв. № подл.

					
Изм.	Кол.уч.	Лист	Недоп	Подпись	Дата

Пояснительная записка

Лист


78

Проект межевания территории разработан в границах территории кадастровых кварталов 59:16:0010304, 59:16:0010305, 59:16:0010306, 59:16:0010307, 59:16:0010308, 59:16:0010309 Верецагинского городского округа, Пермского края в соответствии с Муниципальным контрактом.

Границы и площади земельных участков установлены с учетом фактического землепользования, в соответствии с красными линиями, границами населенного пункта, границами смежных земельных участков и исходя из границ ранее сформированных земельных участков.

В результате разработки проекта межевания территории:

- не требуется внесение изменений в отношении 10 земельных участков, границы которых установлены в соответствии с требованиями законодательства;
- исправлено местоположение границ (реестровая ошибка) 193 земельных участков;
- уточнено местоположение границ 188 земельных участков;
- образовано 7 земельных участков под объектами недвижимости, находящихся в собственности;
- образовано 19 земельных участков из земель, находящихся в государственной или муниципальной собственности, отнесенных к улично-дорожной сети;
- образовано 9 земельных участков из земель, находящихся в государственной или муниципальной собственности, отнесенных к территориям общего пользования;
- образовано 11 земельных участков из земель, находящихся в государственной или муниципальной собственности, с целью предоставления гражданам и (или) юридическим лицам.
- образовано 5 земельных участков путем перераспределения земельного участка и земель, находящихся в государственной или муниципальной собственности.

Инв. № подл.	Подпись и дата	Взам. инв. №					Лист
Изм.	Кол.уч.	Лист	Недок	Подпись	Дата	<p style="text-align: center;">Пояснительная записка</p>	79
							

**Перечень земельных участков (в том числе исправление реестровой ошибки, уточнение местоположения границ и образование) в границах кадастровых кварталов
59:16:0010304, 59:16:0010305, 59:16:0010306, 59:16:0010307, 59:16:0010308, 59:16:0010309**

№	Обозначение на чертеже межевания	Условный номер образуемого земельного участка	Кадастровый номер исходного земельного участка с номерами контуров	Кадастровый номер объекта капитального строительства	Адрес (местоположение) земельного участка	Площадь земельных участков			Категория земель исходного земельного участка	Вид разрешенного использования исходного земельного участка	Категория земель образуемого земельного участка	Вид разрешенного использования образуемого земельного участка	Собственник земельного участка	Вид обременения	Правообладатель	Вид кадастровых работ (исправление реестровой ошибки, уточнение местоположения границ и образование)	Номер листа чертежа межевания территории	Территориальная зона	Примечание
						Площадь земельного участка кв.м (данные ЕГРН)	Площадь образуемого земельного участка кв.м	Площадь изменяемого земельного участка кв.м											
1	2	3	4	5	6	7	8	9	10	11	12	13	14	15	16	17	18	19	20
1	:59	-	59:16:0010305:59	-	Российская Федерация, Пермский край, г.о. Верещагинский, г. Верещагино, ул. Урицкого, з/у 108	1492	-	1495	Земли населенных пунктов	для индивидуального жилищного строительства	-	-	Деменева Василина Владимировна	-	-	Земельный участок без изменений. Расположен в КК 59:16:0010329	2	Ж 3	Земельный участок фактически расположен в кадастровом квартале 59:16:0010329. Обоснования в кадастровом квартале 59:16:0010329.
2	:60	-	59:16:0010305:60	-	Российская Федерация, Пермский край, г.о. Верещагинский, г. Верещагино, ул. Урицкого, з/у 106	1493	-	1487	Земли населенных пунктов	для индивидуального жилищного строительства	-	-	Деменев Александр Анатольевич	-	-	Земельный участок без изменений. Расположен в КК 59:16:0010329	2	Ж 3	Земельный участок фактически расположен в кадастровом квартале 59:16:0010329. Обоснования в кадастровом квартале 59:16:0010329.
3	:61	-	59:16:0010305:61	59:16:0010329:119	Российская Федерация, Пермский край, г.о. Верещагинский, г. Верещагино, ул. Урицкого, з/у 104	1498	-	1563	Земли населенных пунктов	для индивидуального жилищного строительства	-	-	Кадочников Александр Борисович Карчинская Светлана Александровна	-	-	Земельный участок без изменений. Расположен в КК 59:16:0010329	2	Ж 3	Земельный участок фактически расположен в кадастровом квартале 59:16:0010329. Обоснования в кадастровом квартале 59:16:0010329.
4	:62	-	59:16:0010305:62	59:16:0010329:200	Российская Федерация, Пермский край, г.о. Верещагинский, г. Верещагино, ул. Урицкого, з/у 102	1494	-	1585	Земли населенных пунктов	для индивидуального жилищного строительства	-	-	Наумова Елена Николаевна	-	-	Земельный участок без изменений. Расположен в КК 59:16:0010329	2	Ж 3, Р I	Земельный участок фактически расположен в кадастровом квартале 59:16:0010329. Обоснования в кадастровом квартале 59:16:0010329.
5	:299	-	59:16:0010306:299	59:16:0010306:126	Российская Федерация, Пермский край, г.о. Верещагинский, г. Верещагино, ул. Рудого, з/у 95	1321	-	-	Земли населенных пунктов	Блокированные жилые дома	-	-	Собственники помещений в многоквартирном доме	-	-	Земельный участок без изменений	2	Ж 3	-
6	:308	-	59:16:0010306:308	-	Российская Федерация, Пермский край, г.о. Верещагинский, г. Верещагино	1217	-	-	Земли населенных пунктов	Малозатяжная многоквартирная жилая застройка	-	-	Муниципальное образование Верещагинский городской округ Пермского края	-	-	Земельный участок без изменений	3	Ж 2	-
7	:317	-	59:16:0010307:317	59:16:0010307:196	Пермский край, Верещагинский муниципальный район, Верещагинское городское поселение, г. Верещагино, севернее дома 106 по ул. Ульяновская	1	-	-	Земли населенных пунктов	Коммунальное обслуживание	-	-	-	аренда	Акционерное общество "Газпром газораспределение Пермь"	Земельный участок без изменений	2	Ж 3	-
8	:51	-	59:16:0010308:51	-	Пермский край, Верещагинский р-н, г. Верещагино, ул. Верещагинская, дом 113а	628	-	-	Земли населенных пунктов	для индивидуального жилищного строительства	-	-	Сарапульцева Нэля Анатольевна	-	-	Земельный участок без изменений	3	Ж 3	-
9	:76	-	59:16:0010308:76	-	Российская Федерация, Пермский край, г.о. Верещагинский, г. Верещагино, ул. Верещагинская, з/у 113	509	-	-	Земли населенных пунктов	Для посадки картофеля и овощей	-	-	Сарапульцева Нэля Анатольевна	-	-	Земельный участок без изменений	3	Ж 3	-
10	:32	-	59:16:0010309:32	-	Российская Федерация, Пермский край, г.о. Верещагинский, г. Верещагино, ул. 50 лет Октября, з/у 92	1479	-	-	Земли населенных пунктов	Многоквартирные секционные и блокированные дома в 2-4 этажа	-	-	Собственники помещений в многоквартирном доме	-	-	Земельный участок без изменений	3	Ж 3	-
11	:4846	-	59:16:0000000:4846 (Граница участка многоконтурная. Количество контуров - 3)	59:16:0000000:1969	Пермский край, Верещагинский район, г. Верещагино, севернее д. 118 по ул. Рудого, юго-западнее д. 94а по ул. 50 лет Октября	5	-	15	Земли населенных пунктов	объекты, сооружения, предназначенные для обслуживания линейных объектов	-	-	-	аренда	Акционерное общество "Газпром газораспределение Пермь"	Исправление реестровой ошибки	2,3	ОД 1	При исправлении реестровой ошибки площадь земельного участка увеличивается на величину, не превышающую установленный предельный минимальный размер земельного участка, что в соответствии с п.3 ст. 42.8 ФЗ №221 от 24.07.2007 года, допустимо (10 кв.м) «Предоставление коммунальных услуг» (100 кв.м)
12	:5117	-	59:16:0000000:5117 (Граница участка многоконтурная. Количество контуров - 27)	1. 59:16:0010314:860 2. 59:16:0010314:870 3. 59:16:0000000:4992 4. 59:16:0000000:4529 5. 59:16:0010311:348	Пермский край, Верещагинский городской округ, г. Верещагино, ул. Железнодорожная	5 216	-	4 700	Земли населенных пунктов	улично-дорожная сеть	-	-	Муниципальное образование Верещагинский городской округ Пермского края	-	-	Исправление реестровой ошибки	3	Ж 3, ОД 1	При исправлении реестровой ошибки площадь земельного участка уменьшается в пределах 10%, что в соответствии с п.3 ст. 42.8 ФЗ №221 от 24.07.2007 года, допустимо (516 кв.м)
13	:1	-	59:16:0010304:1	59:16:0010304:60	Пермский край, Верещагинский район, г. Верещагино, ул. Ульяновская, дом 126	1748	-	1652	Земли населенных пунктов	для индивидуального жилищного строительства	-	-	Тороп Светлана Ивановна	-	-	Исправление реестровой ошибки	2	Ж 3	При исправлении реестровой ошибки площадь земельного участка уменьшается в пределах 10%, что в соответствии с п.3 ст. 42.8 ФЗ №221 от 24.07.2007 года, допустимо (96 кв.м)
14	:5	-	59:16:0010304:5	59:16:0010304:135	Российская Федерация, Пермский край, г.о. Верещагинский, г. Верещагино, ул. 50 лет Октября, з/у 144	989	-	1004	Земли населенных пунктов	для индивидуального жилищного строительства	-	-	Бекшанская Анна Сергеевна	-	-	Исправление реестровой ошибки	2	Ж 3	При исправлении реестровой ошибки площадь земельного участка увеличивается в пределах 10%, что в соответствии с п.3 ст. 42.8 ФЗ №221 от 24.07.2007 года, допустимо (15 кв.м)
15	:7	-	59:16:0010304:7	59:16:0010304:264	Российская Федерация, Пермский край, г.о. Верещагинский, г. Верещагино, ул. Калинина, з/у 153	815	-	780	Земли населенных пунктов	под индивидуальной жилой застройкой	-	-	Мелехина Оксана Павловна	-	-	Исправление реестровой ошибки	2	Ж 3	При исправлении реестровой ошибки площадь земельного участка уменьшается в пределах 10%, что в соответствии с п.3 ст. 42.8 ФЗ №221 от 24.07.2007 года, допустимо (35 кв.м)
16	:12	-	59:16:0010304:12	59:16:0010304:94	Пермский край, Верещагинский район, г. Верещагино, ул. Верещагинская, дом 153	1451	-	1466	Земли населенных пунктов	для индивидуального жилищного строительства	-	-	Паздникова Анна Анатольевна	-	-	Исправление реестровой ошибки	2	Ж 3	При исправлении реестровой ошибки площадь земельного участка увеличивается в пределах 10%, что в соответствии с п.3 ст. 42.8 ФЗ №221 от 24.07.2007 года, допустимо (15 кв.м)
17	:15	-	59:16:0010304:15	59:16:0010304:58	Российская Федерация, Пермский край, г.о. Верещагинский, г. Верещагино, ул. Ульяновская, з/у 122	1419	-	1419	Земли населенных пунктов	под индивидуальную жилую застройку	-	-	Скачков Александр Александрович	-	-	Исправление реестровой ошибки	2	Ж 3	При исправлении реестровой ошибки земельный участок уточняется в учтенной площади
18	:16	-	59:16:0010304:16	59:16:0010304:78	Российская Федерация, Пермский край, г.о. Верещагинский, г. Верещагино, ул. 50 лет Октября, з/у 133	1475	-	1477	Земли населенных пунктов	для индивидуального жилищного строительства	-	-	Куксинская Ирина Витальевна	-	-	Исправление реестровой ошибки	2	Ж 3	При исправлении реестровой ошибки площадь земельного участка увеличивается в пределах 10%, что в соответствии с п.3 ст. 42.8 ФЗ №221 от 24.07.2007 года, допустимо (2 кв.м)
19	:17	-	59:16:0010304:17	59:16:0010304:57	Российская Федерация, Пермский край, г.о. Верещагинский, г. Верещагино, ул. Ульяновская, з/у 120	1400	-	1375	Земли населенных пунктов	для индивидуального жилищного строительства	-	-	Жужгова Мария Витальевна	-	-	Исправление реестровой ошибки	2	Ж 3	При исправлении реестровой ошибки площадь земельного участка уменьшается в пределах 10%, что в соответствии с п.3 ст. 42.8 ФЗ №221 от 24.07.2007 года, допустимо (25 кв.м)
20	:19	-	59:16:0010304:19	59:16:0010304:56	Российская Федерация, Пермский край, г.о. Верещагинский, г. Верещагино, ул. Ульяновская, з/у 118	1530	-	1504	Земли населенных пунктов	для индивидуального жилищного строительства	-	-	Бурдин Алексей Алексеевич Бурдина Валентина Владимировна	-	-	Исправление реестровой ошибки	2	Ж 3	При исправлении реестровой ошибки площадь земельного участка уменьшается в пределах 10%, что в соответствии с п.3 ст. 42.8 ФЗ №221 от 24.07.2007 года, допустимо (26 кв.м)
21	:26	-	59:16:0010304:26	59:16:0010304:87	Пермский край, р-н Верещагинский, г. Верещагино, ул. Рабочая, д. 5а	623	-	623	Земли населенных пунктов	для индивидуального жилищного строительства	-	-	Злобин Александр Иванович	-	-	Исправление реестровой ошибки	2	Ж 3	При исправлении реестровой ошибки земельный участок уточняется в учтенной площади
22	:27	-	59:16:0010304:27	59:16:0010304:70	Пермский край, р-н Верещагинский, г. Верещагино, ул. Калинина, дом 149	828	-	828	Земли населенных пунктов	для индивидуального жилищного строительства	-	-	Климов Виктор Эрикович	-	-	Исправление реестровой ошибки	2	Ж 3	При исправлении реестровой ошибки земельный участок уточняется в учтенной площади
23	:29	-	59:16:0010304:29	59:16:0010304:83	Российская Федерация, Пермский край, г.о. Верещагинский, г. Верещагино, ул. 50 лет Октября, з/у 138б	509	-	549	Земли населенных пунктов	для индивидуального жилищного строительства	-	-	Злобина Мария Никандровна	-	-	Исправление реестровой ошибки	2	Ж 3	При исправлении реестровой ошибки площадь земельного участка увеличивается в пределах 10%, что в соответствии с п.3 ст. 42.8 ФЗ №221 от 24.07.2007 года, допустимо (40 кв.м)

№	Обозначение на чертеже межевания	Условный номер образуемого земельного участка	Кадастровый номер исходного земельного участка с номерами контуров	Кадастровый номер объекта капитального строительства	Адрес (местоположение) земельного участка	Площадь земельных участков			Категория земель исходного земельного участка	Вид разрешенного использования исходного земельного участка	Категория земель образуемого земельного участка	Вид разрешенного использования образуемого земельного участка	Собственник земельного участка	Вид обременения	Правообладатель	Вид кадастровых работ (исправление реестровой ошибки, уточнение местоположения границ и образование)	Номер листа чертежа межевания территории	Территориальная зона	Примечание
						Площадь земельного участка кв.м (данные ЕГРН)	Площадь образуемого земельного участка кв.м	Площадь изменяемого земельного участка кв.м											
1	2	3	4	5	6	7	8	9	10	11	12	13	14	15	16	17	18	19	20
24	:32	-	59:16:0010304:32	59:16:0010304:69	Пермский край, Верещагинский р-н, г. Верещагино, ул. Калинина, дом 145а	675	-	679	Земли населенных пунктов	для приусадебного участка	-	-	Касаткина Наталья Анатольевна	-	-	Исправление реестровой ошибки	2	Ж 3	При исправлении реестровой ошибки площадь земельного участка увеличивается в пределах 10%, что в соответствии с п.3 ст. 42.8 ФЗ №221 от 24.07.2007 года, допустимо (4 кв.м)
25	:35	-	59:16:0010304:35	59:16:0010304:77	Российская Федерация, Пермский край, г.о. Верещагинский, г. Верещагино, ул. 50 лет Октября, з/у 132	1550	-	1545	Земли населенных пунктов	для индивидуального жилищного строительства	-	-	Соловьева Елена Анатольевна	-	-	Исправление реестровой ошибки	2	Ж 3	При исправлении реестровой ошибки площадь земельного участка уменьшается в пределах 10%, что в соответствии с п.3 ст. 42.8 ФЗ №221 от 24.07.2007 года, допустимо (5 кв.м)
26	:39	-	59:16:0010304:39	59:16:0010304:63	Пермский край, Верещагинский район, г. Верещагино, ул. Калинина, дом 134	1337	-	1322	Земли населенных пунктов	для индивидуального жилищного строительства	-	-	Селезнев Петр Александрович Селезнева Наталья Юрьевна	-	-	Исправление реестровой ошибки	2	Ж 3	При исправлении реестровой ошибки площадь земельного участка уменьшается в пределах 10%, что в соответствии с п.3 ст. 42.8 ФЗ №221 от 24.07.2007 года, допустимо (15 кв.м)
27	:42	-	59:16:0010304:42	-	Российская Федерация, Пермский край, г.о. Верещагинский, г. Верещагино, ул. Верещагинская, з/у 145	1374	-	1285	Земли населенных пунктов	метеостанция	-	-	Российская Федерация	постоянное (бессрочное) пользование	Федеральное государственное бюджетное учреждение "Уральское управление по гидрометеорологии и мониторингу окружающей среды"	Исправление реестровой ошибки	2	Ж 3, ОД 2	При исправлении реестровой ошибки площадь земельного участка уменьшается в пределах 10%, что в соответствии с п.3 ст. 42.8 ФЗ №221 от 24.07.2007 года, допустимо (89 кв.м)
28	:44	-	59:16:0010304:44	59:16:0010304:89	Российская Федерация, Пермский край, г.о. Верещагинский, г. Верещагино, ул. Верещагинская, з/у 143	1497	-	1500	Земли населенных пунктов	Для индивидуального жилищного строительства	-	-	Занчурин Сергей Сергеевич	-	-	Исправление реестровой ошибки	2	Ж 3, ОД 2	При исправлении реестровой ошибки площадь земельного участка увеличивается в пределах 10%, что в соответствии с п.3 ст. 42.8 ФЗ №221 от 24.07.2007 года, допустимо (3 кв.м)
29	:46	-	59:16:0010304:46	-	край Пермский, р-н Верещагинский, г. Верещагино, ул. Калинина, дом 130	16	-	16	Земли населенных пунктов	для индивидуального жилищного строительства	-	-	Ларионов Сергей Афанасьевич	-	-	Уточнение границ земельного участка	2	Ж 3, ОД 2	При исправлении реестровой ошибки земельный участок уточняется в учтенной площади
30	:47	-	59:16:0010304:47	59:16:0010304:61	край Пермский, р-н Верещагинский, г. Верещагино, ул. Калинина, дом 130	1233	-	1379	Земли населенных пунктов	для индивидуального жилищного строительства	-	-	Пинаев Андрей Юрьевич Теплякова Татьяна Юрьевна	-	-	Уточнение границ земельного участка	2	Ж 3	При исправлении реестровой ошибки площадь земельного участка увеличивается на величину, не превышающую установленный предельный минимальный размер земельного участка, что в соответствии с п.3 ст. 42.8 ФЗ №221 от 24.07.2007 года, допустимо (146 кв.м) «Для индивидуального жилищного строительства» (200 кв.м)
31	:48	-	59:16:0010304:48	59:16:0010304:92	Российская Федерация, Пермский край, г.о. Верещагинский, г. Верещагино, ул. Верещагинская, з/у 149	1324	-	1297	Земли населенных пунктов	под индивидуальной жилой застройкой,	-	-	Васильев Александр Иванович Васильева Татьяна Николаевна	-	-	Исправление реестровой ошибки	2	Ж 3	При исправлении реестровой ошибки площадь земельного участка уменьшается в пределах 10%, что в соответствии с п.3 ст. 42.8 ФЗ №221 от 24.07.2007 года, допустимо (27 кв.м)
32	:49	-	59:16:0010304:49	-	Российская Федерация, Пермский край, г.о. Верещагинский, г. Верещагино, ул. Верещагинская, з/у 149а	100	-	100	Земли населенных пунктов	под гараж с прилегающей территорией	-	-	Васильева Валентина Степановна	-	-	Исправление реестровой ошибки	2	Ж 3	При исправлении реестровой ошибки земельный участок уточняется в учтенной площади
33	:50	-	59:16:0010304:50	1. 59:16:0010304:59 2. 59:16:0010304:256	край Пермский, р-н Верещагинский, г. Верещагино, ул. Ульяновская, дом 124	763	-	763	Земли населенных пунктов	для индивидуального жилищного строительства	-	-	Касаткина Елена Анатольевна	-	-	Уточнение границ земельного участка	2	Ж 3	При исправлении реестровой ошибки земельный участок уточняется в учтенной площади
34	:51	-	59:16:0010304:51	-	край Пермский, р-н Верещагинский, г. Верещагино, ул. Ульяновская, дом 124	599	-	612	Земли населенных пунктов	для индивидуального жилищного строительства	-	-	Касаткина Наталья Анатольевна	-	-	Исправление реестровой ошибки	2	Ж 3	При исправлении реестровой ошибки площадь земельного участка увеличивается в пределах 10%, что в соответствии с п.3 ст. 42.8 ФЗ №221 от 24.07.2007 года, допустимо (11 кв.м)
35	:131	-	59:16:0010304:131	-	Пермский край, р-н Верещагинский, Верещагинское г/п, г. Верещагино, ул. Рабочая, д. 3а	688	-	688	Земли населенных пунктов	для индивидуального жилищного строительства	-	-	Старкова Ирина Сергеевна	-	-	Исправление реестровой ошибки	2	Ж 3	При исправлении реестровой ошибки земельный участок уточняется в учтенной площади
36	:132	-	59:16:0010304:132	59:16:0010304:64	Пермский край, р-н Верещагинский, Верещагинское г/п, г. Верещагино, ул. Калинина, 136	710	-	713	Земли населенных пунктов	для индивидуального жилищного строительства	-	-	Попов Руслан Александрович Ковалев Дмитрий Владиславович Ковалева Мария Александровна	-	-	Исправление реестровой ошибки	2	Ж 3	При исправлении реестровой ошибки площадь земельного участка увеличивается в пределах 10%, что в соответствии с п.3 ст. 42.8 ФЗ №221 от 24.07.2007 года, допустимо (3 кв.м)
37	:257	-	59:16:0010304:257	59:16:0010305:84	Пермский край, Верещагинский район, г. Верещагино, ул. Ульяновская адрес	2220	-	2220	Земли населенных пунктов	индивидуальное жилищное строительство	-	-	Ларионова Елена Александровна Ларионов Руслан Германович	-	-	Исправление реестровой ошибки	2	Ж 3	При исправлении реестровой ошибки земельный участок уточняется в учтенной площади
38	:259	-	59:16:0010304:259	59:16:0010304:263	Российская Федерация, Пермский край, г.о. Верещагинский, г. Верещагино, ул. 50 лет Октября, з/у 135а	682	-	796	Земли населенных пунктов	для индивидуального жилищного строительства	-	-	Горбунов Владимир Анатольевич	-	-	Исправление реестровой ошибки	2	Ж 3	При исправлении реестровой ошибки площадь земельного участка увеличивается на величину, не превышающую установленный предельный минимальный размер земельного участка, что в соответствии с п.3 ст. 42.8 ФЗ №221 от 24.07.2007 года, допустимо (115 кв.м) «Для индивидуального жилищного строительства» (200 кв.м)
39	:260	-	59:16:0010304:260	59:16:0010304:79	Российская Федерация, Пермский край, г.о. Верещагинский, г. Верещагино, ул. 50 лет Октября, з/у 135	683	-	647	Земли населенных пунктов	для индивидуального жилищного строительства	-	-	Обухова Надежда Асниклитовна	-	-	Исправление реестровой ошибки	2	Ж 3	При исправлении реестровой ошибки площадь земельного участка уменьшается в пределах 10%, что в соответствии с п.3 ст. 42.8 ФЗ №221 от 24.07.2007 года, допустимо (36 кв.м)
40	:1	-	59:16:0010305:1	59:16:0010305:112	Российская Федерация, Пермский край, г.о. Верещагинский, г. Верещагино, ул. Андреева, з/у 24	984	-	961	Земли населенных пунктов	для строительства жилого дома	-	-	Курочкин Виктор Степанович	-	-	Исправление реестровой ошибки	2	Ж 3	При исправлении реестровой ошибки площадь земельного участка уменьшается в пределах 10%, что в соответствии с п.3 ст. 42.8 ФЗ №221 от 24.07.2007 года, допустимо (23 кв.м)
41	:3	-	59:16:0010305:3	59:16:0010305:80	Российская Федерация, Пермский край, г.о. Верещагинский, г. Верещагино, ул Урицкого, з/у 115	1308	-	1277	Земли населенных пунктов	для индивидуального жилищного строительства	-	-	Швецов Олег Сергеевич Швецова Марина Сергеевна Швецова Елизавета Ильинична	-	-	Исправление реестровой ошибки	2	Ж 3	При исправлении реестровой ошибки площадь земельного участка уменьшается в пределах 10%, что в соответствии с п.3 ст. 42.8 ФЗ №221 от 24.07.2007 года, допустимо (31 кв.м)
42	:6	-	59:16:0010305:6	59:16:0010305:83	Российская Федерация, Пермский край, г.о. Верещагинский, г. Верещагино, ул Урицкого, з/у 120	1330	-	1338	Земли населенных пунктов	для индивидуального жилищного строительства	-	-	Гусельников Алексей Владимирович Гусельникова Ольга Николаевна	-	-	Исправление реестровой ошибки	2	Ж 3	При исправлении реестровой ошибки площадь земельного участка увеличивается в пределах 10%, что в соответствии с п.3 ст. 42.8 ФЗ №221 от 24.07.2007 года, допустимо (8 кв.м)
43	:13	-	59:16:0010305:13	59:16:0010305:95	Пермский край, Верещагинский район, г. Верещагино, ул. Рудого, дом 120	1784	-	1808	Земли населенных пунктов	для приусадебного участка	-	-	Политов Виктор Леонидович	-	-	Исправление реестровой ошибки	2	Ж 3	При исправлении реестровой ошибки площадь земельного участка увеличивается в пределах 10%, что в соответствии с п.3 ст. 42.8 ФЗ №221 от 24.07.2007 года, допустимо (24 кв.м)
44	:16	-	59:16:0010305:16	59:16:0010305:108	Российская Федерация, Пермский край, г.о. Верещагинский, г. Верещагино, ул. Андреева, з/у 16	859	-	866	Земли населенных пунктов	для индивидуального жилищного строительства	-	-	Юркин Александр Владимирович	-	-	Исправление реестровой ошибки	2	Ж 3	При исправлении реестровой ошибки площадь земельного участка увеличивается в пределах 10%, что в соответствии с п.3 ст. 42.8 ФЗ №221 от 24.07.2007 года, допустимо (7 кв.м)
45	:23	-	59:16:0010305:23	59:16:0010305:81	Российская Федерация, Пермский край, г.о. Верещагинский, г. Верещагино, ул Урицкого, з/у 116	1201	-	1400	Земли населенных пунктов	для индивидуального жилищного строительства	-	-	Братчикова Светлана Александровна Братчикова Ирина Александровна Братчикова Лариса Леонидовна Братчиков Александр Витальевич	-	-	Исправление реестровой ошибки	2	Ж 3	При исправлении реестровой ошибки площадь земельного участка увеличивается на величину, не превышающую установленный предельный минимальный размер земельного участка, что в соответствии с п.3 ст. 42.8 ФЗ №221 от 24.07.2007 года, допустимо (199 кв.м) «Для индивидуального жилищного строительства» (200 кв.м)

№	Обозначение на чертеже межевания	Условный номер образуемого земельного участка	Кадастровый номер исходного земельного участка с номерами контуров	Кадастровый номер объекта капитального строительства	Адрес (местоположение) земельного участка	Площадь земельных участков			Категория земель исходного земельного участка	Вид разрешенного использования исходного земельного участка	Категория земель образуемого земельного участка	Вид разрешенного использования образуемого земельного участка	Собственник земельного участка	Вид обременения	Правообладатель	Вид кадастровых работ (исправление реестровой ошибки, уточнение местоположения границ и образование)	Номер листа чертежа межевания территории	Территориальная зона	Примечание
						Площадь земельного участка кв.м (данные ЕГРН)	Площадь образуемого земельного участка кв.м	Площадь изменяемого земельного участка кв.м											
1	2	3	4	5	6	7	8	9	10	11	12	13	14	15	16	17	18	19	20
46	:37	-	59:16:0010305:37	59:16:0010305:72	Российская Федерация, Пермский край, г.о. Верещагинский, г. Верещагино, ул. Ульяновская, з/у 129	1600	-	1562	Земли населенных пунктов	для приусадебного участка	-	-	Касаткин Роман Николаевич	-	-	Исправление реестровой ошибки	2	Ж 3	При исправлении реестровой ошибки площадь земельного участка уменьшается в пределах 10%, что в соответствии с п.3 ст. 42.8 ФЗ №221 от 24.07.2007 года, допустимо (38 кв.м)
47	:40	-	59:16:0010305:40	59:16:0010305:90	Пермский край, Верещагинский район, г. Верещагино, ул. Рудого, дом 110	1443	-	1443	Земли населенных пунктов	для индивидуального жилищного строительства	-	-	Клименко Николай Алексеевич	-	-	Исправление реестровой ошибки	2	Ж 3	При исправлении реестровой ошибки земельный участок уточняется в учтенной площади
48	:41	-	59:16:0010305:41	59:16:0010305:71	Российская Федерация, Пермский край, г.о. Верещагинский, г. Верещагино, ул. Ульяновская, з/у 125	1537	-	1537	Земли населенных пунктов	для индивидуального жилищного строительства	-	-	Морозов Андрей Григорьевич	-	-	Исправление реестровой ошибки	2	Ж 3	При исправлении реестровой ошибки земельный участок уточняется в учтенной площади
49	:42	-	59:16:0010305:42	59:16:0010305:89	Пермский край, г.о. Верещагинский, г. Верещагино, ул. Рудого, дом 108	1623	-	1514	Земли населенных пунктов	для индивидуального жилищного строительства	-	-	Азанов Егор Эдуардович	-	-	Исправление реестровой ошибки	2	Ж 3	При исправлении реестровой ошибки площадь земельного участка уменьшается в пределах 10%, что в соответствии с п.3 ст. 42.8 ФЗ №221 от 24.07.2007 года, допустимо (109 кв.м)
50	:43	-	59:16:0010305:43	59:16:0010305:70	Российская Федерация, Пермский край, г.о. Верещагинский, г. Верещагино, ул. Ульяновская, з/у 123	1218	-	1408	Земли населенных пунктов	для приусадебного участка	-	-	Трефилова Надежда Александровна	-	-	Исправление реестровой ошибки	2	Ж 3	При исправлении реестровой ошибки площадь земельного участка увеличивается на величину, не превышающую установленный предельный минимальный размер земельного участка, что в соответствии с п.3 ст. 42.8 ФЗ №221 от 24.07.2007 года, допустимо (190 кв.м) «Для индивидуального жилищного строительства» (200 кв.м)
51	:45	-	59:16:0010305:45	59:16:0010305:69	Российская Федерация, Пермский край, г.о. Верещагинский, г. Верещагино, ул. Ульяновская, з/у 119	1724	-	1749	Земли населенных пунктов	для приусадебного хозяйства	-	-	Овчинников Александр Иванович	-	-	Исправление реестровой ошибки	2	Ж 3	При исправлении реестровой ошибки площадь земельного участка увеличивается в пределах 10%, что в соответствии с п.3 ст. 42.8 ФЗ №221 от 24.07.2007 года, допустимо (25 кв.м)
52	:49	-	59:16:0010305:49	59:16:0010305:446	Российская Федерация, Пермский край, г.о. Верещагинский, г. Верещагино, ул. Рудого, з/у 118а	720	-	731	Земли населенных пунктов	для индивидуального жилищного строительства	-	-	Ермолаева Татьяна Николаевна	-	-	Исправление реестровой ошибки	2	Ж 3	При исправлении реестровой ошибки площадь земельного участка увеличивается в пределах 10%, что в соответствии с п.3 ст. 42.8 ФЗ №221 от 24.07.2007 года, допустимо (11 кв.м)
53	:65	-	59:16:0010305:65	59:16:0010305:79	Пермский край, г. Верещагино, ул. Урицкого, 114	1452	-	1510	Земли населенных пунктов	для приусадебного участка	-	-	Мокрушина Татьяна Павловна Балуева Ирина Павловна	-	-	Исправление реестровой ошибки	2	Ж 3	При исправлении реестровой ошибки площадь земельного участка увеличивается в пределах 10%, что в соответствии с п.3 ст. 42.8 ФЗ №221 от 24.07.2007 года, допустимо (58 кв.м)
54	:207	-	59:16:0010305:207	-	Российская Федерация, Пермский край, г.о. Верещагинский, г. Верещагино, ул. Ульяновская, з/у 127	1500	-	1500	Земли населенных пунктов	Для индивидуального жилищного строительства	-	-	Романов Сергей Викторович	-	-	Исправление реестровой ошибки	2	Ж 3	При исправлении реестровой ошибки земельный участок уточняется в учтенной площади
55	:218	-	59:16:0010305:218	59:16:0010305:445	Российская Федерация, Пермский край, г.о. Верещагинский, г. Верещагино, ул. Рудого, з/у 119	1011	-	1157	Земли населенных пунктов	под индивидуальным жилым домом	-	-	-	аренда	Мальцева Алина Юрьевна	Исправление реестровой ошибки	2	Ж 3	При исправлении реестровой ошибки площадь земельного участка увеличивается на величину, не превышающую установленный предельный минимальный размер земельного участка, что в соответствии с п.3 ст. 42.8 ФЗ №221 от 24.07.2007 года, допустимо (146 кв.м) «Для индивидуального жилищного строительства» (200 кв.м)
56	:220	-	59:16:0010305:220	-	Российская Федерация, Пермский край, Верещагинский район, г. Верещагино, ул. Чапаева, 22	834	-	834	Земли населенных пунктов	для индивидуального жилищного строительства	-	-	Яковлев Алексей Иванович	-	-	Исправление реестровой ошибки	2	Ж 3	При исправлении реестровой ошибки земельный участок уточняется в учтенной площади
57	:221	-	59:16:0010305:221	59:16:0010305:78	Российская Федерация, Пермский край, г.о. Верещагинский, г. Верещагино, ул. Урицкого, з/у 110	834	-	867	Земли населенных пунктов	для индивидуального жилищного строительства	-	-	Лыскова Ольга Васильевна Лысков Николай Леонидович	-	-	Исправление реестровой ошибки	2	Ж 3	При исправлении реестровой ошибки площадь земельного участка увеличивается в пределах 10%, что в соответствии с п.3 ст. 42.8 ФЗ №221 от 24.07.2007 года, допустимо (33 кв.м)
58	:222	-	59:16:0010305:222	59:16:0010305:87	Российская Федерация, Пермский край, г.о. Верещагинский, г. Верещагино, ул. Урицкого, з/у 113	1266	-	1266	Земли населенных пунктов	Индивидуальные жилые дома	-	-	Бурлова Лидия Григорьевна Боев Александр Петрович	-	-	Исправление реестровой ошибки	2	Ж 3	При исправлении реестровой ошибки земельный участок уточняется в учтенной площади
59	:231	-	59:16:0010305:231	59:16:0010305:74	Российская Федерация, Пермский край, г.о. Верещагинский, г. Верещагино, ул. Ульяновская, з/у 133	679	-	699	Земли населенных пунктов	Индивидуальные жилые дома	-	-	Кульбякина Татьяна Валентиновна	-	-	Исправление реестровой ошибки	2	Ж 3	При исправлении реестровой ошибки площадь земельного участка увеличивается в пределах 10%, что в соответствии с п.3 ст. 42.8 ФЗ №221 от 24.07.2007 года, допустимо (20 кв.м)
60	:232	-	59:16:0010305:232	-	Российская Федерация, Пермский край, г.о. Верещагинский, г. Верещагино, ул. Рабочая, з/у 14а	794	-	909	Земли населенных пунктов	Индивидуальные жилые дома	-	-	Кульбякина Татьяна Валентиновна	-	-	Исправление реестровой ошибки	2	Ж 3	При исправлении реестровой ошибки площадь земельного участка увеличивается на величину, не превышающую установленный предельный минимальный размер земельного участка, что в соответствии с п.3 ст. 42.8 ФЗ №221 от 24.07.2007 года, допустимо (115 кв.м) «Для индивидуального жилищного строительства» (200 кв.м)
61	:312	-	59:16:0010305:312	59:16:0010305:104	Российская Федерация, Пермский край, г.о. Верещагинский, г. Верещагино, ул. Рудого, з/у 135	660	-	660	Земли населенных пунктов	Индивидуальные жилые дома	-	-	Главатских Антон Сергеевич	-	-	Исправление реестровой ошибки	2	Ж 3	При исправлении реестровой ошибки земельный участок уточняется в учтенной площади
62	:313	-	59:16:0010305:313	59:16:0010305:441	Российская Федерация, Пермский край, г.о. Верещагинский, г. Верещагино, ул. Депутатская, з/у 19а	710	-	701	Земли населенных пунктов	Индивидуальные жилые дома	-	-	Главатских Сергей Павлович	-	-	Исправление реестровой ошибки	2	Ж 3	При исправлении реестровой ошибки площадь земельного участка уменьшается в пределах 10%, что в соответствии с п.3 ст. 42.8 ФЗ №221 от 24.07.2007 года, допустимо (9 кв.м)
63	:435	-	59:16:0010305:435 (Граница участка многоконтурная. Количество контуров - 2)	59:16:0000000:564	Российская Федерация, Пермский край, Верещагинский район, Верещагинское городское поселение, г. Верещагино, пересечение улиц Рудого и Чапаева	2	-	2	Земли населенных пунктов	объекты, сооружения, предназначенные для обслуживания линейных объектов	-	-	-	аренда	Акционерное общество "Газпром газораспределение Пермь"	Исправление реестровой ошибки	2	Ж 3	При исправлении реестровой ошибки земельный участок уточняется в учтенной площади
64	:440	-	59:16:0010305:440	59:16:0010305:86	Российская Федерация, Пермский край, г.о. Верещагинский, г. Верещагино, ул. Урицкого, з/у 112	1508	-	1534	Земли населенных пунктов	Для приусадебного участка	-	-	Мокрушин Александр Геннадьевич	-	-	Исправление реестровой ошибки	2	Ж 3	При исправлении реестровой ошибки площадь земельного участка увеличивается в пределах 10%, что в соответствии с п.3 ст. 42.8 ФЗ №221 от 24.07.2007 года, допустимо (26 кв.м)
65	:1	-	59:16:0010306:1	59:16:0010306:99	Российская Федерация, Пермский край, г.о. Верещагинский, г. Верещагино, ул. Урицкого, з/у 83	1443	-	1393	Земли населенных пунктов	для индивидуального жилищного строительства	-	-	Мезенцева Елена Алексеевна	-	-	Исправление реестровой ошибки	2	Ж 3	При исправлении реестровой ошибки площадь земельного участка уменьшается в пределах 10%, что в соответствии с п.3 ст. 42.8 ФЗ №221 от 24.07.2007 года, допустимо (50 кв.м)
66	:5	-	59:16:0010306:5	59:16:0010306:101	Российская Федерация, Пермский край, г.о. Верещагинский, г. Верещагино, ул. Жукова, з/у 30	384	-	438	Земли населенных пунктов	для индивидуального жилищного строительства	-	-	Быков Олег Филиппович	-	-	Исправление реестровой ошибки	2	Ж 3	При исправлении реестровой ошибки площадь земельного участка увеличивается на величину, не превышающую установленный предельный минимальный размер земельного участка, что в соответствии с п.3 ст. 42.8 ФЗ №221 от 24.07.2007 года, допустимо (54 кв.м) «Для индивидуального жилищного строительства» (200 кв.м)
67	:7	-	59:16:0010306:7	59:16:0010306:89	Российская Федерация, Пермский край, г.о. Верещагинский, г. Верещагино, ул. Ульяновская, з/у 115	1772	-	1940	Земли населенных пунктов	для индивидуального жилищного строительства	-	-	Концева Ефросинья Радионовна	-	-	Исправление реестровой ошибки	2	Ж 3	При исправлении реестровой ошибки площадь земельного участка увеличивается в пределах 10%, что в соответствии с п.3 ст. 42.8 ФЗ №221 от 24.07.2007 года, допустимо (168 кв.м)

№	Обозначение на чертеже межевания	Условный номер образуемого земельного участка	Кадастровый номер исходного земельного участка с номерами контуров	Кадастровый номер объекта капитального строительства	Адрес (местоположение) земельного участка	Площадь земельных участков			Категория земель исходного земельного участка	Вид разрешенного использования исходного земельного участка	Категория земель образуемого земельного участка	Вид разрешенного использования образуемого земельного участка	Собственник земельного участка	Вид обременения	Правообладатель	Вид кадастровых работ (исправление реестровой ошибки, уточнение местоположения границ и образование)	Номер листа чертежа межевания территории	Территориальная зона	Примечание
						Площадь земельного участка кв.м (данные ЕГРН)	Площадь образуемого земельного участка кв.м	Площадь изменяемого земельного участка кв.м											
1	2	3	4	5	6	7	8	9	10	11	12	13	14	15	16	17	18	19	20
68	:8	-	59:16:0010306:8	59:16:0010306:171	Пермский край, Верещагинский район, г. Верещагино, ул. Рудого, дом 104	1486	-	1526	Земли населенных пунктов	для индивидуального жилищного строительства	-	-	Казаков Виктор Ефремович	-	-	Исправление реестровой ошибки	2	Ж 3	При исправлении реестровой ошибки площадь земельного участка увеличивается в пределах 10%, что в соответствии с п.3 ст. 42.8 ФЗ №221 от 24.07.2007 года, допустимо (40 кв.м)
69	:12	-	59:16:0010306:12	59:16:0010306:86	Российская Федерация, Пермский край, г.о. Верещагинский, г. Верещагино, ул. Ульяновская, з/у 111	850	-	865	Земли населенных пунктов	для индивидуального жилищного строительства	-	-	Селиверстов Василий Валентинович Селиверстова Надежда Васильевна	-	-	Исправление реестровой ошибки	2	Ж 3	При исправлении реестровой ошибки площадь земельного участка увеличивается в пределах 10%, что в соответствии с п.3 ст. 42.8 ФЗ №221 от 24.07.2007 года, допустимо (15 кв.м)
70	:15	-	59:16:0010306:15	59:16:0010306:103	Пермский край, р-н Верещагинский, г. Верещагино, ул. Рудого, дом 100	761	-	788	Земли населенных пунктов	для индивидуального жилищного строительства	-	-	Варанкина Александра Михайловна	-	-	Исправление реестровой ошибки	2	Ж 3	При исправлении реестровой ошибки площадь земельного участка увеличивается в пределах 10%, что в соответствии с п.3 ст. 42.8 ФЗ №221 от 24.07.2007 года, допустимо (27 кв.м)
71	:16	-	59:16:0010306:16	59:16:0010306:85	Пермский край, г. Верещагино, ул. Ульяновская, 109-1	758	-	759	Земли населенных пунктов	Индивидуальные жилые дома	-	-	Лепин Иван Юлисович	-	-	Исправление реестровой ошибки	2	Ж 3	При исправлении реестровой ошибки площадь земельного участка увеличивается в пределах 10%, что в соответствии с п.3 ст. 42.8 ФЗ №221 от 24.07.2007 года, допустимо (1 кв.м)
72	:18	-	59:16:0010306:18	59:16:0010306:95	Российская Федерация, Пермский край, г.о. Верещагинский, г. Верещагино, ул. Урицкого, з/у 79	1000	-	1012	Земли населенных пунктов	для индивидуального жилищного строительства	-	-	Бажнов Александр Прокопьевич	-	-	Исправление реестровой ошибки	2	Ж 3	При исправлении реестровой ошибки площадь земельного участка увеличивается в пределах 10%, что в соответствии с п.3 ст. 42.8 ФЗ №221 от 24.07.2007 года, допустимо (12 кв.м)
73	:20	-	59:16:0010306:20	59:16:0010306:102	Российская Федерация, Пермский край, г.о. Верещагинский, г. Верещагино, ул. Жукова, з/у 23	1070	-	1070	Земли населенных пунктов	Для индивидуального жилищного строительства	-	-	Тиунов Виктор Александрович	-	-	Исправление реестровой ошибки	2	Ж 3	При исправлении реестровой ошибки земельный участок уточняется в учтенной площади
74	:24	-	59:16:0010306:24	59:16:0010306:124	Пермский край, Верещагинский район, г. Верещагино, ул. Рудого, дом 97	1602	-	1595	Земли населенных пунктов	для индивидуального жилищного строительства	-	-	Патраков Герман Родионович	-	-	Исправление реестровой ошибки	2	Ж 3	При исправлении реестровой ошибки площадь земельного участка уменьшается в пределах 10%, что в соответствии с п.3 ст. 42.8 ФЗ №221 от 24.07.2007 года, допустимо (7 кв.м)
75	:36	-	59:16:0010306:36	59:16:0010306:131	Российская Федерация, Пермский край, г.о. Верещагинский, г. Верещагино, ул. Андреева, з/у 2	2719	-	2758	Земли населенных пунктов	для индивидуального жилищного строительства	-	-	Мирошникова Анна Вячеславовна Мирошникова Мария Дмитриевна Мирошникова Леля Дмитриевна Мирошникова Перенета Дмитриевна,	-	-	Исправление реестровой ошибки	2,3	Ж 3	При исправлении реестровой ошибки площадь земельного участка увеличивается в пределах 10%, что в соответствии с п.3 ст. 42.8 ФЗ №221 от 24.07.2007 года, допустимо (39 кв.м)
76	:37	-	59:16:0010306:37	59:16:0010306:120	Пермский край, Верещагинский район, г. Верещагино, ул. Рудого, дом 93, кв 2	266	-	281	Земли населенных пунктов	для индивидуального жилищного строительства	-	-	Вертышева Татьяна Сергеевна Чертков Сергей Анатольевич	-	-	Исправление реестровой ошибки	2,3	Ж 3	При исправлении реестровой ошибки площадь земельного участка увеличивается в пределах 10%, что в соответствии с п.3 ст. 42.8 ФЗ №221 от 24.07.2007 года, допустимо (15 кв.м)
77	:39	-	59:16:0010306:39	59:16:0010306:114	Пермский край, Верещагинский район, г. Верещагино, ул. Рудого, дом 89	1745	-	1745	Земли населенных пунктов	для индивидуального жилищного строительства	-	-	Вертышев Максим Геннадьевич	-	-	Исправление реестровой ошибки	3	Ж 3	При исправлении реестровой ошибки земельный участок уточняется в учтенной площади
78	:41	-	59:16:0010306:41	59:16:0010306:113	Пермский край, Верещагинский район, г. Верещагино, ул. Рудого, дом 87а	1099	-	1104	Земли населенных пунктов	для приусадебного участка	-	-	Марамыгин Владимир Геннадьевич Марамыгина Анна Владимировна Марамыгина Галина Васильевна	-	-	Исправление реестровой ошибки	3	Ж 3	При исправлении реестровой ошибки площадь земельного участка увеличивается в пределах 10%, что в соответствии с п.3 ст. 42.8 ФЗ №221 от 24.07.2007 года, допустимо (5 кв.м)
79	:42	-	59:16:0010306:42	59:16:0010306:111	Пермский край, Верещагинский район, г. Верещагино, ул. Рудого, дом 85а	928	-	966	Земли населенных пунктов	индивидуальные жилые дома	-	-	Опалева Вера Владимировна	-	-	Исправление реестровой ошибки	3	Ж 3	При исправлении реестровой ошибки площадь земельного участка увеличивается в пределах 10%, что в соответствии с п.3 ст. 42.8 ФЗ №221 от 24.07.2007 года, допустимо (38 кв.м)
80	:46	-	59:16:0010306:46	1. 59:16:0010306:123 2. 59:16:0010306:302	Пермский край, Верещагинский район, г. Верещагино, ул. Рудого, дом 96а	987	-	991	Земли населенных пунктов	для индивидуального жилищного строительства	-	-	Набок Сергей Юрьевич Троян Ирина Сергеевна Троян Варвара Юрьевна	-	-	Исправление реестровой ошибки	3	Ж 3	При исправлении реестровой ошибки площадь земельного участка увеличивается в пределах 10%, что в соответствии с п.3 ст. 42.8 ФЗ №221 от 24.07.2007 года, допустимо (4 кв.м)
81	:48	-	59:16:0010306:48	59:16:0010306:80	Российская Федерация, Пермский край, г.о. Верещагинский, г. Верещагино, ул. Ульяновская, з/у 97	803	-	843	Земли населенных пунктов	Индивидуальные жилые дома	-	-	-	аренда	Пинегина Ольга Николаевна	Исправление реестровой ошибки	2,3	Ж 3	При исправлении реестровой ошибки площадь земельного участка увеличивается в пределах 10%, что в соответствии с п.3 ст. 42.8 ФЗ №221 от 24.07.2007 года, допустимо (40 кв.м)
82	:49	-	59:16:0010306:49	59:16:0010306:122	Пермский край, г. Верещагино, ул. Рудого, дом 96	776	-	714	Земли населенных пунктов	для индивидуального жилищного строительства	-	-	Исаева Наталья Николаевна	-	-	Исправление реестровой ошибки	2,3	Ж 3	При исправлении реестровой ошибки площадь земельного участка уменьшается в пределах 10%, что в соответствии с п.3 ст. 42.8 ФЗ №221 от 24.07.2007 года, допустимо (62 кв.м)
83	:50	-	59:16:0010306:50	59:16:0010306:80	Пермский край, Верещагинский район, г. Верещагино, ул. Красноармейская, дом 18	699	-	685	Земли населенных пунктов	для индивидуального жилищного строительства	-	-	Носкова Надежда Николаевна	-	-	Исправление реестровой ошибки	2,3	Ж 3	При исправлении реестровой ошибки площадь земельного участка уменьшается в пределах 10%, что в соответствии с п.3 ст. 42.8 ФЗ №221 от 24.07.2007 года, допустимо (14 кв.м)
84	:56	-	59:16:0010306:56	59:16:0010306:117	Пермский край, Верещагинский р-н, г. Верещагино, ул. Рудого, 90б	1500	-	1582	Земли населенных пунктов	для строительства жилого дома	-	-	Сосунов Алексей Ильич	-	-	Исправление реестровой ошибки	3	Ж 3	При исправлении реестровой ошибки площадь земельного участка увеличивается в пределах 10%, что в соответствии с п.3 ст. 42.8 ФЗ №221 от 24.07.2007 года, допустимо (82 кв.м)
85	:57	-	59:16:0010306:57	59:16:0010306:91	Пермский край, р-н Верещагинский, г. Верещагино, ул. Ульяновская, дом 91	1497	-	1500	Земли населенных пунктов	для индивидуального жилищного строительства	-	-	Давыдов Сергей Николаевич Давыдова Надежда Николаевна	-	-	Исправление реестровой ошибки	3	Ж 3	При исправлении реестровой ошибки площадь земельного участка увеличивается в пределах 10%, что в соответствии с п.3 ст. 42.8 ФЗ №221 от 24.07.2007 года, допустимо (3 кв.м)
86	:61	-	59:16:0010306:61	-	Пермский край, р-н Верещагинский, г. Верещагино, ул. Рудого, 99 адрес	672	-	702	Земли населенных пунктов	для индивидуального жилищного строительства	-	-	-	аренда	Кишко Михаил Борисович	Исправление реестровой ошибки	2	Ж 3	При исправлении реестровой ошибки площадь земельного участка увеличивается в пределах 10%, что в соответствии с п.3 ст. 42.8 ФЗ №221 от 24.07.2007 года, допустимо (30 кв.м)
87	:62	-	59:16:0010306:62 (Граница участка многоконтурная. Количество контуров - 2)	-	Пермский край, Верещагинский р-н, г. Верещагино, западная сторона усадьбы по ул. Рудого, 93-2	867	-	867	Земли населенных пунктов	для индивидуального жилищного строительства	-	-	Вертышева Татьяна Сергеевна	-	-	Исправление реестровой ошибки	2,3	Ж 3	При исправлении реестровой ошибки земельный участок уточняется в учтенной площади
88	:63	-	59:16:0010306:63	59:16:0010306:90	Российская Федерация, Пермский край, г.о. Верещагинский, г. Верещагино, ул. Ульяновская, з/у 89	1118	-	1141	Земли населенных пунктов	для индивидуального жилищного строительства	-	-	Баяндин Александр Валерьевич Баяндина Екатерина Александровна	-	-	Исправление реестровой ошибки	3	Ж 3	При исправлении реестровой ошибки площадь земельного участка увеличивается в пределах 10%, что в соответствии с п.3 ст. 42.8 ФЗ №221 от 24.07.2007 года, допустимо (23 кв.м)
89	:64	-	59:16:0010306:64	59:16:0010306:304	Российская Федерация, Пермский край, г.о. Верещагинский, г. Верещагино, ул. Ульяновская, з/у 89а	822	-	921	Земли населенных пунктов	для индивидуального жилищного строительства	-	-	Шаталова Елена Михайловна	-	-	Исправление реестровой ошибки	3	Ж 3	При исправлении реестровой ошибки площадь земельного участка увеличивается на величину, не превышающую установленный предельный минимальный размер земельного участка, что в соответствии с п.3 ст. 42.8 ФЗ №221 от 24.07.2007 года, допустимо (99 кв.м) «Для индивидуального жилищного строительства» (200 кв.м)
90	:67	-	59:16:0010306:67 (Граница участка многоконтурная. Количество контуров - 2)	59:16:0010306:120	Пермский край, р-н Верещагинский, г. Верещагино, ул. Рудого, дом 93, кв. 1	1112	-	1122	Земли населенных пунктов	для индивидуального жилищного строительства	-	-	Худина Марина Леонидовна Вертышев Леонид Геннадьевич Слепцова Тамара Леонидовна	-	-	Исправление реестровой ошибки	2,3	Ж 3	При исправлении реестровой ошибки площадь земельного участка увеличивается в пределах 10%, что в соответствии с п.3 ст. 42.8 ФЗ №221 от 24.07.2007 года, допустимо (10 кв.м)
91	:73	-	59:16:0010306:73	-	Пермский край, Верещагинский район, г. Верещагино, ул. Ульяновская, дом 105	1300	-	1199	Земли населенных пунктов	для индивидуального жилищного строительства	-	-	Муниципальное образование Верещагинский городской округ Пермского края	-	-	Исправление реестровой ошибки	2	Ж 3	При исправлении реестровой ошибки площадь земельного участка уменьшается в пределах 10%, что в соответствии с п.3 ст. 42.8 ФЗ №221 от 24.07.2007 года, допустимо (101 кв.м)

№	Обозначение на чертеже межевания	Условный номер образуемого земельного участка	Кадастровый номер исходного земельного участка с номерами контуров	Кадастровый номер объекта капитального строительства	Адрес (местоположение) земельного участка	Площадь земельных участков			Категория земель исходного земельного участка	Вид разрешенного использования исходного земельного участка	Категория земель образуемого земельного участка	Вид разрешенного использования образуемого земельного участка	Собственник земельного участка	Вид обременения	Правообладатель	Вид кадастровых работ (исправление реестровой ошибки, уточнение местоположения границ и образование)	Номер листа чертежа межевания территории	Территориальная зона	Примечание
						Площадь земельного участка кв.м (данные ЕГРН)	Площадь образуемого земельного участка кв.м	Площадь изменяемого земельного участка кв.м											
1	2	3	4	5	6	7	8	9	10	11	12	13	14	15	16	17	18	19	20
92	:74	-	59:16:0010306:74	59:16:0010306:166	Пермский край, район Верещагинский, г. Верещагино, ул. Жукова, 21 а	4291	-	4774	Земли населенных пунктов	Для строительства храма	-	-	Местная религиозная организация православный единоверческий Приход храма в честь иконы Божией Матери "Феодоровской" г. Верещагино Пермского края Кудымкарской Епархии Русской Православной Церкви (Московский Патриархат)	-	-	Исправление реестровой ошибки	2	Ж 3	При исправлении реестровой ошибки площадь земельного участка увеличивается на величину, не превышающую установленный предельный минимальный размер земельного участка, что в соответствии с п.3 ст. 42.8 ФЗ №221 от 24.07.2007 года, допустимо (483 кв.м) «Религиозное использование» (500 кв.м)
93	:75	-	59:16:0010306:75	-	Российская Федерация, Пермский край, г.о. Верещагинский, г. Верещагино, ул. Жукова, з/у 216	2371	-	2560	Земли населенных пунктов	Религиозное использование	-	-	-	Безвозмездное пользование (суда)	Местная религиозная организация православный единоверческий приход храма в честь иконы Божией Матери "Феодоровской" Г. Верещагино Пермского края Кудымкарской Епархии Русской Православной Церкви (Московский Патриархат)	Исправление реестровой ошибки	2	Ж 3	При исправлении реестровой ошибки площадь земельного участка увеличивается в пределах 10%, что в соответствии с п.3 ст. 42.8 ФЗ №221 от 24.07.2007 года, допустимо (189 кв.м)
94	:151	-	59:16:0010306:151	-	Пермский край, г. Верещагино, ул. Рудого, 90в	150	-	156	Земли населенных пунктов	Ведение огородинчества	-	-	-	аренда	Жданова Светлана Валерьевна Жданов Андрей Николаевич	Исправление реестровой ошибки	3	Ж 3	При исправлении реестровой ошибки площадь земельного участка увеличивается в пределах 10%, что в соответствии с п.3 ст. 42.8 ФЗ №221 от 24.07.2007 года, допустимо (6 кв.м)
95	:174	-	59:16:0010306:174	59:16:0010306:85	Пермский край, Верещагинский район, Верещагинское городское поселение, г. Верещагино, ул. Ульяновская, д. 109, кв. 2	823	-	900	Земли населенных пунктов	Под частью жилого дома	-	-	Мальцев Сергей Максимович	-	-	Исправление реестровой ошибки	2	Ж 3	При исправлении реестровой ошибки площадь земельного участка увеличивается в пределах 10%, что в соответствии с п.3 ст. 42.8 ФЗ №221 от 24.07.2007 года, допустимо (77 кв.м)
96	:176	-	59:16:0010306:176	59:16:0010306:112	Российская Федерация, Пермский край, г.о. Верещагинский, г. Верещагино, ул. Рудого, з/у 87	996	-	1062	Земли населенных пунктов	Индивидуальные жилые дома	-	-	Марков Константин Александрович Марков Александр Григорьевич Маркова Юлия Сергеевна Марков Никита Александрович Марков Игорь Александрович	-	-	Исправление реестровой ошибки	3	Ж 3	При исправлении реестровой ошибки площадь земельного участка увеличивается в пределах 10%, что в соответствии с п.3 ст. 42.8 ФЗ №221 от 24.07.2007 года, допустимо (66 кв.м)
97	:177	-	59:16:0010306:177	-	Российская Федерация, Пермский край, г.о. Верещагинский, г. Верещагино, ул. Рудого, з/у 87в	1109	-	1115	Земли населенных пунктов	Индивидуальные жилые дома	-	-	Вертышев Максим Геннадьевич	-	-	Исправление реестровой ошибки	3	Ж 3	При исправлении реестровой ошибки площадь земельного участка увеличивается в пределах 10%, что в соответствии с п.3 ст. 42.8 ФЗ №221 от 24.07.2007 года, допустимо (6 кв.м)
98	:178	-	59:16:0010306:178	-	Российская Федерация, Пермский край, г.о. Верещагинский, г. Верещагино, ул. Рудого, з/у 87б	994	-	1016	Земли населенных пунктов	Индивидуальные жилые дома	-	-	Балуева Светлана Павловна	-	-	Исправление реестровой ошибки	3	Ж 3	При исправлении реестровой ошибки площадь земельного участка увеличивается в пределах 10%, что в соответствии с п.3 ст. 42.8 ФЗ №221 от 24.07.2007 года, допустимо (22 кв.м)
99	:297	-	59:16:0010306:297	59:16:0010306:127	Пермский край, Верещагинский район, г. Верещагино, ул. Рудого, д.98	1500	-	1528	Земли населенных пунктов	Индивидуальные жилые дома	-	-	Вшивков Александр Павлович Вшивкова Нина Александровна	-	-	Исправление реестровой ошибки	2	Ж 3	При исправлении реестровой ошибки площадь земельного участка увеличивается в пределах 10%, что в соответствии с п.3 ст. 42.8 ФЗ №221 от 24.07.2007 года, допустимо (28 кв.м)
100	:305	-	59:16:0010306:305	59:16:0010306:100	Российская Федерация, Пермский край, г.о. Верещагинский, г. Верещагино, ул. Железнодорожная, з/у 22	3075	-	3075	Земли населенных пунктов	Малозэтажная многоквартирная жилая застройка	-	-	Собственники помещений в многоквартирном доме	-	-	Исправление реестровой ошибки	3	Ж 2	При исправлении реестровой ошибки земельный участок уточняется в учтенной площади
101	:306	-	59:16:0010306:306	-	Российская Федерация, Пермский край, г.о. Верещагинский, г. Верещагино, ул. Железнодорожная, з/у 24	1477	-	1492	Земли населенных пунктов	Малозэтажная многоквартирная жилая застройка	-	-	Муниципальное образование Верещагинский городской округ Пермского края	-	-	Исправление реестровой ошибки	3	Ж 2	При исправлении реестровой ошибки площадь земельного участка увеличивается в пределах 10%, что в соответствии с п.3 ст. 42.8 ФЗ №221 от 24.07.2007 года, допустимо (15 кв.м)
102	:2	-	59:16:0010307:2	59:16:0010307:115	Российская Федерация, Пермский край, г.о. Верещагинский, г. Верещагино, ул. Чапаева, з/у 11а	659	-	669	Земли населенных пунктов	для индивидуального жилищного строительства	-	-	Пугин Николай Иванович	-	-	Исправление реестровой ошибки	2	Ж 3	При исправлении реестровой ошибки площадь земельного участка увеличивается в пределах 10%, что в соответствии с п.3 ст. 42.8 ФЗ №221 от 24.07.2007 года, допустимо (10 кв.м)
103	:11	-	59:16:0010307:11	59:16:0010307:163	Пермский край, Верещагинский р-н, г. Верещагино, ул. 50 лет Октября, дом 121а	472	-	472	Земли населенных пунктов	для приусадебного участка	-	-	Павловская Вера Григорьевна	-	-	Исправление реестровой ошибки	2	Ж 3	При исправлении реестровой ошибки земельный участок уточняется в учтенной площади
104	:19	-	59:16:0010307:19	59:16:0010307:149	Российская Федерация, Пермский край, г.о. Верещагинский, г. Верещагино, ул. 50 лет Октября, з/у 126	781	-	863	Земли населенных пунктов	для индивидуального жилищного строительства	-	-	Черемных Олег Олегович	-	-	Исправление реестровой ошибки Площадь в ЕГРН меньше, чем в свидетельстве от 25.12.1998	2	Ж 3	При исправлении реестровой ошибки местоположение границ земельного участка уменьшается в пределах 10%, согласно площади, имеющейся в свидетельстве № 0441285 от 25.12.1998, выданного Осоговой Нине Андрияновне (площадь 903 кв.м), что в соответствии с п.3 ст. 42.8 ФЗ №221 от 24.07.2007 года, допустимо (40 кв.м)
105	:21	-	59:16:0010307:21	1. 59:16:0010307:318 2. 59:16:0010307:321	Российская Федерация, Пермский край, г.о. Верещагинский, г. Верещагино, ул. 50 лет Октября, з/у 124	823	-	868	Земли населенных пунктов	под жилую застройку индивидуальную	-	-	Павловский Иван Александрович Павловская Любовь Афанасьевна	-	-	Исправление реестровой ошибки	2	Ж 3	При исправлении реестровой ошибки площадь земельного участка увеличивается в пределах 10%, что в соответствии с п.3 ст. 42.8 ФЗ №221 от 24.07.2007 года, допустимо (45 кв.м)
106	:22	-	59:16:0010307:22	1. 59:16:0010307:129 2. 59:16:0000000:4471	Пермский край, Верещагинский район, г. Верещагино, ул. Калинина, дом 137а	1243	-	1243	Земли населенных пунктов	для индивидуального жилищного строительства	-	-	Маткаримова Жанна Юрьевна	-	-	Исправление реестровой ошибки	2	Ж 3	При исправлении реестровой ошибки земельный участок уточняется в учтенной площади
107	:23	-	59:16:0010307:23	59:16:0010307:182	Пермский край, Верещагинский р-н, г. Верещагино, ул. Калинина, дом 137	679	-	679	Земли населенных пунктов	для индивидуального жилищного строительства	-	-	Маткаримова Жанна Юрьевна	-	-	Исправление реестровой ошибки	2	Ж 3	При исправлении реестровой ошибки земельный участок уточняется в учтенной площади
108	:32	-	59:16:0010307:32	59:16:0010307:119	Пермский край, Верещагинский р-н, г. Верещагино, ул. Калинина, дом 124	886	-	971	Земли населенных пунктов	для индивидуального жилищного строительства	-	-	Еремеев Алексей Васильевич Еремеева Людмила Спиридоновна	-	-	Исправление реестровой ошибки	2	Ж 3	При исправлении реестровой ошибки площадь земельного участка увеличивается в пределах 10%, что в соответствии с п.3 ст. 42.8 ФЗ №221 от 24.07.2007 года, допустимо (85 кв.м)
109	:37	-	59:16:0010307:37	59:16:0010307:157	Российская Федерация, Пермский край, г.о. Верещагинский, г. Верещагино, ул. Верещагинская, з/у 135	1348	-	1364	Земли населенных пунктов	для индивидуального жилищного строительства	-	-	Гавшин Роман Сергеевич	-	-	Исправление реестровой ошибки	2	Ж 3	При исправлении реестровой ошибки площадь земельного участка увеличивается в пределах 10%, что в соответствии с п.3 ст. 42.8 ФЗ №221 от 24.07.2007 года, допустимо (16 кв.м)

№	Обозначение на чертеже межевания	Условный номер образуемого земельного участка	Кадастровый номер исходного земельного участка с номерами контуров	Кадастровый номер объекта капитального строительства	Адрес (местоположение) земельного участка	Площадь земельных участков			Категория земель исходного земельного участка	Вид разрешенного использования земельного участка	Категория земель образуемого земельного участка	Вид разрешенного использования образуемого земельного участка	Собственник земельного участка	Вид обременения	Правообладатель	Вид кадастровых работ (исправление реестровой ошибки, уточнение местоположения границ и образование)	Номер листа чертежа межевания территории	Территориальная зона	Примечание
						Площадь земельного участка кв.м (данные ЕГРН)	Площадь образуемого земельного участка кв.м	Площадь изменяемого земельного участка кв.м											
1	2	3	4	5	6	7	8	9	10	11	12	13	14	15	16	17	18	19	20
110	:38	-	59:16:0010307:38	59:16:0010307:185	Российская Федерация, Пермский край, г.о. Верещагинский, г. Верещагино, ул. Верещагинская, з/у 130	776	-	766	Земли населенных пунктов	для индивидуального жилищного строительства	-	-	Толпышева Софья Алексеевна Толпышев Михаил Алексеевич Толпышев Иван Алексеевич Толпышева Надежда Николаевна Толпышев Алексей Евгеньевич	-	-	Исправление реестровой ошибки	2	Ж 3	При исправлении реестровой ошибки площадь земельного участка уменьшается в пределах 10%, что в соответствии с п.3 ст. 42.8 ФЗ №221 от 24.07.2007 года, допустимо (10 кв.м)
111	:45	-	59:16:0010307:45	59:16:0010307:136	Российская Федерация, Пермский край, г.о. Верещагинский, г. Верещагино, ул. 50 лет Октября, з/у 115	802	-	829	Земли населенных пунктов	для приусадебного участка	-	-	Углева Анастасия Дмитриевна Углев Никита Дмитриевич Углева Татьяна Павловна	-	-	Исправление реестровой ошибки	2	Ж 3	При исправлении реестровой ошибки площадь земельного участка увеличивается в пределах 10%, что в соответствии с п.3 ст. 42.8 ФЗ №221 от 24.07.2007 года, допустимо (27 кв.м)
112	:47	-	59:16:0010307:47	59:16:0010307:94	Пермский край, г. Верещагино, ул. Ульяновская, дом 102а	469	-	479	Земли населенных пунктов	для индивидуального жилищного строительства	-	-	Блинова Лидия Ивановна	-	-	Исправление реестровой ошибки	2	Ж 3	При исправлении реестровой ошибки площадь земельного участка увеличивается в пределах 10%, что в соответствии с п.3 ст. 42.8 ФЗ №221 от 24.07.2007 года, допустимо (10 кв.м)
113	:51	-	59:16:0010307:51	59:16:0010307:113	Российская Федерация, Пермский край, г.о. Верещагинский, г. Верещагино, ул. Жукова, з/у 20	684	-	697	Земли населенных пунктов	для индивидуального жилищного строительства	-	-	Зеленина Людмила Ивановна	-	-	Исправление реестровой ошибки	2	Ж 3	При исправлении реестровой ошибки площадь земельного участка увеличивается в пределах 10%, что в соответствии с п.3 ст. 42.8 ФЗ №221 от 24.07.2007 года, допустимо (13 кв.м)
114	:53	-	59:16:0010307:53	59:16:0010307:132	Российская Федерация, Пермский край, г.о. Верещагинский, г. Верещагино, ул. 50 лет Октября, з/у 111	821	-	842	Земли населенных пунктов	для индивидуального жилищного строительства	-	-	Тиунов Алексей Афонасьевич	-	-	Исправление реестровой ошибки	2	Ж 3	При исправлении реестровой ошибки площадь земельного участка увеличивается в пределах 10%, что в соответствии с п.3 ст. 42.8 ФЗ №221 от 24.07.2007 года, допустимо (21 кв.м)
115	:54	-	59:16:0010307:54	59:16:0010307:141	Российская Федерация, Пермский край, г.о. Верещагинский, г. Верещагино, ул. 50 лет Октября, з/у 118	840	-	835	Земли населенных пунктов	для индивидуального жилищного строительства	-	-	Попов Владимир Анатольевич Попова Татьяна Олеговна	-	-	Исправление реестровой ошибки	2	Ж 3	При исправлении реестровой ошибки площадь земельного участка уменьшается в пределах 10%, что в соответствии с п.3 ст. 42.8 ФЗ №221 от 24.07.2007 года, допустимо (5 кв.м)
116	:56	-	59:16:0010307:56	59:16:0010307:106	Пермский край, р-н Верещагинский, г. Верещагино, ул. Луначарского, дом 5а	674	-	653	Земли населенных пунктов	для индивидуального жилищного строительства	-	-	Ившина Анастасия Николаевна	-	-	Исправление реестровой ошибки	2	Ж 3	При исправлении реестровой ошибки площадь земельного участка уменьшается в пределах 10%, что в соответствии с п.3 ст. 42.8 ФЗ №221 от 24.07.2007 года, допустимо (21 кв.м)
117	:57	-	59:16:0010307:57	1. 59:16:0010307:127 2. 59:16:0000000:4471	Пермский край, р-н Верещагинский, г. Верещагино, ул. Калинина, дом 131	842	-	796	Земли населенных пунктов	для приусадебного участка	-	-	Тиунова Любовь Павловна Плешивых Владислав Никитич	-	-	Исправление реестровой ошибки	2	Ж 3	При исправлении реестровой ошибки площадь земельного участка уменьшается в пределах 10%, что в соответствии с п.3 ст. 42.8 ФЗ №221 от 24.07.2007 года, допустимо (46 кв.м)
118	:59	-	59:16:0010307:59	59:16:0010307:126	Пермский край, Верещагинский район, г. Верещагино, ул. Калинина, дом 129а	642	-	638	Земли населенных пунктов	для индивидуального жилищного строительства	-	-	Ознобихин Владимир Николаевич Черткова Елизавета Сергеевна Ознобихина Оксана Владимировна Ознобихин Николай Иванович	-	-	Исправление реестровой ошибки	2	Ж 3	При исправлении реестровой ошибки площадь земельного участка уменьшается в пределах 10%, что в соответствии с п.3 ст. 42.8 ФЗ №221 от 24.07.2007 года, допустимо (4 кв.м)
119	:63	-	59:16:0010307:63	1. 59:16:0010307:123 2. 59:16:0000000:4471	Пермский край, Верещагинский район, г. Верещагино, ул. Калинина, 127а	665	-	668	Земли населенных пунктов	для приусадебного участка	-	-	Пермяков Александр Николаевич	-	-	Исправление реестровой ошибки	2	Ж 3	При исправлении реестровой ошибки площадь земельного участка увеличивается в пределах 10%, что в соответствии с п.3 ст. 42.8 ФЗ №221 от 24.07.2007 года, допустимо (3 кв.м)
120	:64	-	59:16:0010307:64	1. 59:16:0010307:122 2. 59:16:0000000:4471	Пермский край, р-н Верещагинский, г. Верещагино, ул. Калинина, дом 127	668	-	719	Земли населенных пунктов	для индивидуального жилищного строительства	-	-	Сказецких Олег Викторович	-	-	Исправление реестровой ошибки	2	Ж 3	При исправлении реестровой ошибки площадь земельного участка увеличивается в пределах 10%, что в соответствии с п.3 ст. 42.8 ФЗ №221 от 24.07.2007 года, допустимо (51 кв.м)
121	:67	-	59:16:0010307:67	59:16:0010307:324	Российская Федерация, Пермский край, г.о. Верещагинский, г. Верещагино, ул. Жукова, з/у 10	610	-	620	Земли населенных пунктов	для индивидуального жилищного строительства	-	-	Туров Николай Петрович Турова Надежда Егоровна	-	-	Исправление реестровой ошибки	2	Ж 3	При исправлении реестровой ошибки площадь земельного участка увеличивается в пределах 10%, что в соответствии с п.3 ст. 42.8 ФЗ №221 от 24.07.2007 года, допустимо (10 кв.м)
122	:68	-	59:16:0010307:68	1. 59:16:0010307:120 2. 59:16:0000000:4471	Пермский край, р-н Верещагинский, г. Верещагино, ул. Калинина, дом 125	716	-	784	Земли населенных пунктов	для индивидуального жилищного строительства	-	-	Вяткина Наталья Фокеевна	-	-	Исправление реестровой ошибки	2	Ж 3	При исправлении реестровой ошибки площадь земельного участка увеличивается в пределах 10%, что в соответствии с п.3 ст. 42.8 ФЗ №221 от 24.07.2007 года, допустимо (68 кв.м)
123	:71	-	59:16:0010307:71	59:16:0010307:104	Пермский край, г. Верещагино, ул. Луначарского, дом 3а	609	-	655	Земли населенных пунктов	под индивидуальной жилой застройкой	-	-	Коньков Андрей Федорович Конькова Наталья Григорьевна	-	-	Исправление реестровой ошибки	2	Ж 3	При исправлении реестровой ошибки площадь земельного участка увеличивается в пределах 10%, что в соответствии с п.3 ст. 42.8 ФЗ №221 от 24.07.2007 года, допустимо (46 кв.м)
124	:76	-	59:16:0010307:76	-	Российская Федерация, Пермский край, г.о. Верещагинский, г. Верещагино, ул. Верещагинская, з/у 129	1308	-	1297	Земли населенных пунктов	для индивидуального жилищного строительства	-	-	Селиванова Ксения Викторовна	-	-	Исправление реестровой ошибки	2	Ж 3	При исправлении реестровой ошибки площадь земельного участка уменьшается в пределах 10%, что в соответствии с п.3 ст. 42.8 ФЗ №221 от 24.07.2007 года, допустимо (11 кв.м)
125	:77	-	59:16:0010307:77	1. 59:16:0010307:116 2. 59:16:0000000:4471	Пермский край, Верещагинский р-н, г. Верещагино, ул. Калинина, дом 114	754	-	728	Земли населенных пунктов	для приусадебного участка	-	-	Новикова Анна Михайловна	-	-	Исправление реестровой ошибки	2	Ж 3	При исправлении реестровой ошибки площадь земельного участка уменьшается в пределах 10%, что в соответствии с п.3 ст. 42.8 ФЗ №221 от 24.07.2007 года, допустимо (26 кв.м)
126	:79	-	59:16:0010307:79	59:16:0010307:177	Российская Федерация, Пермский край, г.о. Верещагинский, г. Верещагино, ул. Верещагинская, з/у 127	1500	-	1490	Земли населенных пунктов	для индивидуального жилищного строительства	-	-	-	-	-	Исправление реестровой ошибки	2	Ж 3	При исправлении реестровой ошибки площадь земельного участка уменьшается в пределах 10%, что в соответствии с п.3 ст. 42.8 ФЗ №221 от 24.07.2007 года, допустимо (10 кв.м)
127	:80	-	59:16:0010307:80	59:16:0010307:151	Российская Федерация, Пермский край, г.о. Верещагинский, г. Верещагино, ул. 50 лет Октября, з/у 128	778	-	765	Земли населенных пунктов	для индивидуального жилищного строительства	-	-	Колчанов Анатолий Матвеевич	-	-	Исправление реестровой ошибки	2	Ж 3	При исправлении реестровой ошибки площадь земельного участка уменьшается в пределах 10%, что в соответствии с п.3 ст. 42.8 ФЗ №221 от 24.07.2007 года, допустимо (13 кв.м)
128	:82	-	59:16:0010307:82	-	Российская Федерация, Пермский край, г.о. Верещагинский, г. Верещагино, ул. 50 лет Октября, з/у 122	851	-	825	Земли населенных пунктов	для индивидуального жилищного строительства	-	-	Павловская Вера Григорьевна	-	-	Исправление реестровой ошибки	2	Ж 3	При исправлении реестровой ошибки площадь земельного участка уменьшается в пределах 10%, что в соответствии с п.3 ст. 42.8 ФЗ №221 от 24.07.2007 года, допустимо (26 кв.м)
129	:85	-	59:16:0010307:85	1. 59:16:0010307:128 2. 59:16:0010307:165	Пермский край, Верещагинский район, г. Верещагино, ул. Калинина, дом 133	857	-	840	Земли населенных пунктов	для приусадебного участка	-	-	Смирнова Анна Эдуардовна	-	-	Исправление реестровой ошибки	2	Ж 3	При исправлении реестровой ошибки площадь земельного участка уменьшается в пределах 10%, что в соответствии с п.3 ст. 42.8 ФЗ №221 от 24.07.2007 года, допустимо (17 кв.м)
130	:86	-	59:16:0010307:86	-	Российская Федерация, Пермский край, г.о. Верещагинский, г. Верещагино, ул. 50 лет Октября, з/у 114	704	-	717	Земли населенных пунктов	для индивидуального жилищного строительства	-	-	Максимова Екатерина Федоровна	-	-	Исправление реестровой ошибки	2	Ж 3	При исправлении реестровой ошибки площадь земельного участка увеличивается в пределах 10%, что в соответствии с п.3 ст. 42.8 ФЗ №221 от 24.07.2007 года, допустимо (13 кв.м)
131	:87	-	59:16:0010307:87	59:16:0010307:322	Российская Федерация, Пермский край, г.о. Верещагинский, г. Верещагино, ул. 50 лет Октября, з/у 114а	704	-	726	Земли населенных пунктов	для индивидуального жилищного строительства	-	-	Суржко Василий Яковлевич	-	-	Исправление реестровой ошибки	2	Ж 3	При исправлении реестровой ошибки площадь земельного участка увеличивается в пределах 10%, что в соответствии с п.3 ст. 42.8 ФЗ №221 от 24.07.2007 года, допустимо (22 кв.м)
132	:91	-	59:16:0010307:91	59:16:0010307:98	Пермский край, г. Верещагино, ул. Ульяновская, 108	1579	-	1587	Земли населенных пунктов	Приусадебный участок	-	-	Балуев Владимир Александрович	-	-	Исправление реестровой ошибки	2	Ж 3	При исправлении реестровой ошибки площадь земельного участка увеличивается в пределах 10%, что в соответствии с п.3 ст. 42.8 ФЗ №221 от 24.07.2007 года, допустимо (8 кв.м)
133	:172	-	59:16:0010307:172	59:16:0010307:153	Пермский край, Верещагинский район, г. Верещагино, ул. Калинина, 116	1313	-	1314	Земли населенных пунктов	Под индивидуальным жилым домом	-	-	Сабурова Мария Федоровна	-	-	Исправление реестровой ошибки	2	Ж 3	При исправлении реестровой ошибки площадь земельного участка увеличивается в пределах 10%, что в соответствии с п.3 ст. 42.8 ФЗ №221 от 24.07.2007 года, допустимо (1 кв.м)

№	Обозначение на чертеже межевания	Условный номер образуемого земельного участка	Кадастровый номер исходного земельного участка с номерами контуров	Кадастровый номер объекта капитального строительства	Адрес (местоположение) земельного участка	Площадь земельных участков			Категория земель исходного земельного участка	Вид разрешенного использования исходного земельного участка	Категория земель образуемого земельного участка	Вид разрешенного использования образуемого земельного участка	Собственник земельного участка	Вид обременения	Правообладатель	Вид кадастровых работ (исправление реестровой ошибки, уточнение местоположения границ и образование)	Номер листа чертежа межевания территории	Территориальная зона	Примечание
						Площадь земельного участка кв.м (данные ЕГРН)	Площадь образуемого земельного участка кв.м	Площадь изменяемого земельного участка кв.м											
1	2	3	4	5	6	7	8	9	10	11	12	13	14	15	16	17	18	19	20
134	:194	-	59:16:0010307:194	-	Пермский край, Верещагинский район, г. Верещагино, ул. 50 лет Октября, д. 120	1263	-	1330	Земли населенных пунктов	индивидуальные жилые дома	-	-	Варанкина Валентина Александровна	-	-	Исправление реестровой ошибки	2	Ж 3	При исправлении реестровой ошибки площадь земельного участка увеличивается в пределах 10%, что в соответствии с п.3 ст. 42.8 ФЗ №221 от 24.07.2007 года, допустимо (67 кв.м)
135	:320	-	59:16:0010307:320	59:16:0010307:101	Российская Федерация, Пермский край, г.о. Верещагинский, г. Верещагино, ул. Ульяновская, з/у 112/1	677	-	706	Земли населенных пунктов	Индивидуальные жилые дома	-	-	Щипунова Елена Геннадьевна	-	-	Исправление реестровой ошибки	2	Ж 3	При исправлении реестровой ошибки площадь земельного участка увеличивается в пределах 10%, что в соответствии с п.3 ст. 42.8 ФЗ №221 от 24.07.2007 года, допустимо (29 кв.м)
136	:1	-	59:16:0010308:1	59:16:0010308:89	Российская Федерация, Пермский край, г.о. Верещагинский, г. Верещагино, ул. Ульяновская, з/у 98	1151	-	1158	Земли населенных пунктов	для приусадебного участка	-	-	Туров Александр Вениаминович	-	-	Исправление реестровой ошибки	2	Ж 3	При исправлении реестровой ошибки площадь земельного участка увеличивается в пределах 10%, что в соответствии с п.3 ст. 42.8 ФЗ №221 от 24.07.2007 года, допустимо (7 кв.м)
137	:5	-	59:16:0010308:5	59:16:0010308:104	Пермский край, Верещагинский район, г. Верещагино, ул. Профинтерна, дом 99	1253	-	1254	Земли населенных пунктов	для индивидуального жилищного строительства	-	-	Ульянченко Ильяна Евгеньевна Ульянченко Ян Евгеньевич Ульянченко Евгений Александрович Ульянченко Ирина Павловна	-	-	Исправление реестровой ошибки	2	Ж 3	При исправлении реестровой ошибки площадь земельного участка увеличивается в пределах 10%, что в соответствии с п.3 ст. 42.8 ФЗ №221 от 24.07.2007 года, допустимо (1 кв.м)
138	:7	-	59:16:0010308:7	59:16:0010308:93	Пермский край, Верещагинский район, г. Верещагино, ул. Жукова, дом 11а	560	-	545	Земли населенных пунктов	для индивидуального жилищного строительства	-	-	Чернусова Людмила Николаевна Чернусов Иван Андреевич	-	-	Исправление реестровой ошибки	2	Ж 3	При исправлении реестровой ошибки площадь земельного участка уменьшается в пределах 10%, что в соответствии с п.3 ст. 42.8 ФЗ №221 от 24.07.2007 года, допустимо (15 кв.м)
139	:10	-	59:16:0010308:10	59:16:0010308:121	Российская Федерация, Пермский край, г.о. Верещагинский, г. Верещагино, ул. 50 лет Октября, з/у 107а	519	-	556	Земли населенных пунктов	Для приусадебного участка	-	-	Катаева Людмила Павловна	-	-	Исправление реестровой ошибки	2	Ж 3	При исправлении реестровой ошибки площадь земельного участка увеличивается в пределах 10%, что в соответствии с п.3 ст. 42.8 ФЗ №221 от 24.07.2007 года, допустимо (37 кв.м)
140	:13	-	59:16:0010308:13	59:16:0010308:305	Российская Федерация, Пермский край, г.о. Верещагинский, г. Верещагино, ул. 50 лет Октября, з/у 107	823	-	844	Земли населенных пунктов	для приусадебного участка	-	-	Печёнкин Анатолий Дмитриевич Печёнкин Никита Анатольевич Печёнкина Елена Владимировна Печёнкин Арсений Анатольевич	-	-	Исправление реестровой ошибки	2	Ж 3	При исправлении реестровой ошибки площадь земельного участка увеличивается в пределах 10%, что в соответствии с п.3 ст. 42.8 ФЗ №221 от 24.07.2007 года, допустимо (21 кв.м)
141	:20	-	59:16:0010308:20	59:16:0010308:108	Пермский край, Верещагинский район, г. Верещагино, ул. Калинина, дом 110	1244	-	1232	Земли населенных пунктов	индивидуальные жилые дома	-	-	Мазунина Любовь Петровна	-	-	Исправление реестровой ошибки	2,3	Ж 3	При исправлении реестровой ошибки площадь земельного участка уменьшается в пределах 10%, что в соответствии с п.3 ст. 42.8 ФЗ №221 от 24.07.2007 года, допустимо (12 кв.м)
142	:23	-	59:16:0010308:23	59:16:0010308:86	Российская Федерация, Пермский край, г.о. Верещагинский, г. Верещагино, ул. Ульяновская, з/у 92	1010	-	1081	Земли населенных пунктов	для индивидуального жилищного строительства	-	-	Потапова Ольга Сергеевна	-	-	Исправление реестровой ошибки	2,3	Ж 3	При исправлении реестровой ошибки площадь земельного участка увеличивается в пределах 10%, что в соответствии с п.3 ст. 42.8 ФЗ №221 от 24.07.2007 года, допустимо (71 кв.м)
143	:28	-	59:16:0010308:28	59:16:0010308:99	Пермский край, Верещагинский район, г. Верещагино, ул. Профинтерна, 93а	677	-	650	Земли населенных пунктов	для индивидуального жилищного строительства	-	-	Денисова Ирина Андреевна Денисова Юлия Павловна Денисов Максим Павлович Денисов Павел Анатольевич	-	-	Исправление реестровой ошибки	3	Ж 3	При исправлении реестровой ошибки площадь земельного участка уменьшается в пределах 10%, что в соответствии с п.3 ст. 42.8 ФЗ №221 от 24.07.2007 года, допустимо (27 кв.м)
144	:32	-	59:16:0010308:32	59:16:0010308:313	Пермский край, Верещагинский район, г. Верещагино, ул. Профинтерна, дом 94	1428	-	1431	Земли населенных пунктов	для индивидуального жилищного строительства	-	-	Луценко Валентина Абрамовна	-	-	Исправление реестровой ошибки	2,3	Ж 3	При исправлении реестровой ошибки площадь земельного участка увеличивается в пределах 10%, что в соответствии с п.3 ст. 42.8 ФЗ №221 от 24.07.2007 года, допустимо (3 кв.м)
145	:36	-	59:16:0010308:36	59:16:0010308:141	Российская Федерация, Пермский край, г.о. Верещагинский, г. Верещагино, ул. 50 лет Октября, з/у 106а	1389	-	1334	Земли населенных пунктов	для приусадебного участка	-	-	Балуев Юрий Яковлевич	-	-	Исправление реестровой ошибки	2,3	Ж 3	При исправлении реестровой ошибки площадь земельного участка уменьшается в пределах 10%, что в соответствии с п.3 ст. 42.8 ФЗ №221 от 24.07.2007 года, допустимо (55 кв.м)
146	:38	-	59:16:0010308:38	59:16:0010308:179	Российская Федерация, Пермский край, г.о. Верещагинский, г. Верещагино, ул. 50 лет Октября, з/у 104а	583	-	610	Земли населенных пунктов	для приусадебного участка	-	-	Вожакова Марина Александровна	-	-	Исправление реестровой ошибки	2,3	Ж 3	При исправлении реестровой ошибки площадь земельного участка увеличивается в пределах 10%, что в соответствии с п.3 ст. 42.8 ФЗ №221 от 24.07.2007 года, допустимо (27 кв.м)
147	:40	-	59:16:0010308:40	59:16:0010308:118	Российская Федерация, Пермский край, г.о. Верещагинский, г. Верещагино, ул. 50 лет Октября, з/у 104	781	-	801	Земли населенных пунктов	Для приусадебного участка	-	-	Горланова Елена Фёдоровна	-	-	Исправление реестровой ошибки	3	Ж 3	При исправлении реестровой ошибки площадь земельного участка увеличивается в пределах 10%, что в соответствии с п.3 ст. 42.8 ФЗ №221 от 24.07.2007 года, допустимо (20 кв.м)
148	:42	-	59:16:0010308:42	59:16:0010308:84	Пермский край, г. Верещагино, ул. Красноармейская, дом 8а	657	-	646	Земли населенных пунктов	для индивидуального жилищного строительства	-	-	Голубчикова Ирина Александровна Голубчиков Александр Иванович Голубчикова Анна Юрьевна Голубчикова Дарья Александровна	-	-	Исправление реестровой ошибки	3	Ж 3	При исправлении реестровой ошибки площадь земельного участка уменьшается в пределах 10%, что в соответствии с п.3 ст. 42.8 ФЗ №221 от 24.07.2007 года, допустимо (11 кв.м)
149	:44	-	59:16:0010308:44	59:16:0010308:316	Пермский край, Верещагинский р-н, г. Верещагино, ул. Калинина, дом 108	1557	-	1557	Земли населенных пунктов	для индивидуального жилищного строительства	-	-	Гуляев Николай Дмитриевич	-	-	Исправление реестровой ошибки	2,3	Ж 3	При исправлении реестровой ошибки земельный участок уточняется в учтенной площади
150	:47	-	59:16:0010308:47	59:16:0010308:134	Российская Федерация, Пермский край, г.о. Верещагинский, г. Верещагино, ул. Верещагинская, з/у 119	785	-	744	Земли населенных пунктов	для индивидуального жилищного строительства	-	-	Теребушцева Раида Никитична	-	-	Исправление реестровой ошибки	2,3	Ж 3	При исправлении реестровой ошибки площадь земельного участка уменьшается в пределах 10%, что в соответствии с п.3 ст. 42.8 ФЗ №221 от 24.07.2007 года, допустимо (41 кв.м)
151	:48	-	59:16:0010308:48	59:16:0010308:133	Российская Федерация, Пермский край, г.о. Верещагинский, г. Верещагино, ул. Верещагинская, з/у 117	851	-	867	Земли населенных пунктов	для индивидуального жилищного строительства	-	-	Ларионова Карина Сергеевна Ларионова Ирина Михайловна Ларионов Сергей Викторович Ларионова Кира Сергеевна Ларионова Алина Сергеевна	-	-	Исправление реестровой ошибки	3	Ж 3	При исправлении реестровой ошибки площадь земельного участка увеличивается в пределах 10%, что в соответствии с п.3 ст. 42.8 ФЗ №221 от 24.07.2007 года, допустимо (16 кв.м)
152	:52	-	59:16:0010308:52	-	Пермский край, Верещагинский район, г. Верещагино, ул. 50 лет Октября, 100	284	-	280	Земли населенных пунктов	для ведения личного подсобного хозяйства	-	-	Толпышев Алексей Евгеньевич	-	-	Исправление реестровой ошибки	3	Ж 3	При исправлении реестровой ошибки площадь земельного участка уменьшается в пределах 10%, что в соответствии с п.3 ст. 42.8 ФЗ №221 от 24.07.2007 года, допустимо (4 кв.м)
153	:58	-	59:16:0010308:58	59:16:0010308:91	Пермский край, Верещагинский район, г. Верещагино, ул. Островского, дом 6, кв 2	895	-	892	Земли населенных пунктов	для индивидуального жилищного строительства	-	-	Вертышева Татьяна Сергеевна	-	-	Исправление реестровой ошибки	3	Ж 3	При исправлении реестровой ошибки площадь земельного участка уменьшается в пределах 10%, что в соответствии с п.3 ст. 42.8 ФЗ №221 от 24.07.2007 года, допустимо (3 кв.м)
154	:60	-	59:16:0010308:60	1. 59:16:0010308:91 2. 59:16:0010308:143	Пермский край, Верещагинский р-н, г. Верещагино, ул. Островского, дом 6, кв 1	983	-	978	Земли населенных пунктов	для индивидуального жилищного строительства	-	-	Яковлев Николай Николаевич	-	-	Исправление реестровой ошибки	3	Ж 3	При исправлении реестровой ошибки площадь земельного участка уменьшается в пределах 10%, что в соответствии с п.3 ст. 42.8 ФЗ №221 от 24.07.2007 года, допустимо (5 кв.м)

№	Обозначение на чертеже межевания	Условный номер образуемого земельного участка	Кадастровый номер исходного земельного участка с номерами контуров	Кадастровый номер объекта капитального строительства	Адрес (местоположение) земельного участка	Площадь земельных участков			Категория земель исходного земельного участка	Вид разрешенного использования исходного земельного участка	Категория земель образуемого земельного участка	Вид разрешенного использования образуемого земельного участка	Собственник земельного участка	Вид обременения	Правообладатель	Вид кадастровых работ (исправление реестровой ошибки, уточнение местоположения границ и образование)	Номер листа чертежа межевания территории	Территориальная зона	Примечание
						Площадь земельного участка кв.м (данные ЕГРН)	Площадь образуемого земельного участка кв.м	Площадь изменяемого земельного участка кв.м											
1	2	3	4	5	6	7	8	9	10	11	12	13	14	15	16	17	18	19	20
155	:63	-	59:16:0010308:63	59:16:0010308:130	Российская Федерация, Пермский край, г.о. Верещагинский, г. Верещагино, ул. Верещагинская, з/у 107	703	-	704	Земли населенных пунктов	для индивидуального жилищного строительства	-	-	Политов Анатолий Иванович	-	-	Исправление реестровой ошибки	3	Ж 3	При исправлении реестровой ошибки площадь земельного участка увеличивается в пределах 10%, что в соответствии с п.3 ст. 42.8 ФЗ №221 от 24.07.2007 года, допустимо (1 кв.м)
156	:65	-	59:16:0010308:65	59:16:0010308:129	Российская Федерация, Пермский край, г.о. Верещагинский, г. Верещагино, ул. Верещагинская, з/у 103	666	-	661	Земли населенных пунктов	для индивидуального жилищного строительства	-	-	Щеглова Людмила Вячеславовна	-	-	Исправление реестровой ошибки	3	Ж 3	При исправлении реестровой ошибки площадь земельного участка уменьшается в пределах 10%, что в соответствии с п.3 ст. 42.8 ФЗ №221 от 24.07.2007 года, допустимо (5 кв.м)
157	:67	-	59:16:0010308:67	59:16:0010308:115	Российская Федерация, Пермский край, г.о. Верещагинский, г. Верещагино, ул. 50 лет Октября, з/у 101	1438	-	1438	Земли населенных пунктов	для индивидуального жилищного строительства	-	-	Зуева Любовь Николаевна	-	-	Исправление реестровой ошибки	3	Ж 3	При исправлении реестровой ошибки земельный участок уточняется в учтенной площади
158	:69	-	59:16:0010308:69	-	Российская Федерация, Пермский край, Верещагинский р-н, Верещагинское городское поселение, г. Верещагино, ул. Верещагинская, 117а	578	-	581	Земли населенных пунктов	Индивидуальные жилые дома	-	-	-	аренда	Тиунов Виктор Сергеевич	Исправление реестровой ошибки	3	Ж 3	При исправлении реестровой ошибки площадь земельного участка увеличивается в пределах 10%, что в соответствии с п.3 ст. 42.8 ФЗ №221 от 24.07.2007 года, допустимо (3 кв.м)
159	:70	-	59:16:0010308:70	1. 59:16:0010308:113 2. 59:16:0000000:4471	край Пермский, р-н Верещагинский, г. Верещагино, ул. Калинина, дом 123, кв. 2	723	-	723	Земли населенных пунктов	для индивидуального жилищного строительства	-	-	Плешивых Сергей Никитич	-	-	Исправление реестровой ошибки	3	Ж 3	При исправлении реестровой ошибки земельный участок уточняется в учтенной площади
160	:72	-	59:16:0010308:72 (Граница участка многоконтурная. Количество контуров - 2)	-	Пермский край, Верещагинский район, г. Верещагино, ул. Калинина, дом 109	682	-	666	Земли населенных пунктов	для индивидуального жилищного строительства	-	-	Яковлев Николай Николаевич	-	-	Исправление реестровой ошибки	3	Ж 3	При исправлении реестровой ошибки площадь земельного участка уменьшается в пределах 10%, что в соответствии с п.3 ст. 42.8 ФЗ №221 от 24.07.2007 года, допустимо (16 кв.м)
161	:80	-	59:16:0010308:80	59:16:0010308:83	Пермский край, Верещагинский район, г. Верещагино, ул. Красноармейская, дом 5	1450	-	1478	Земли населенных пунктов	для индивидуального жилищного строения	-	-	Некрасова Валентина Анатольевна	-	-	Исправление реестровой ошибки	3	Ж 3	При исправлении реестровой ошибки площадь земельного участка увеличивается в пределах 10%, что в соответствии с п.3 ст. 42.8 ФЗ №221 от 24.07.2007 года, допустимо (28 кв.м)
162	:166	-	59:16:0010308:166	59:16:0010308:181	Пермский край, г. Верещагино, ул. Красноармейская, д. 13	612	-	629	Земли населенных пунктов	индивидуальные жилые дома	-	-	Тонков Федор Андреевич Тонкова Аллина Андреевна Тонкова Татьяна Эдуардовна Тонков Андрей Николаевич	-	-	Исправление реестровой ошибки	3	Ж 3	При исправлении реестровой ошибки площадь земельного участка увеличивается в пределах 10%, что в соответствии с п.3 ст. 42.8 ФЗ №221 от 24.07.2007 года, допустимо (17 кв.м)
163	:176	-	59:16:0010308:176	59:16:0010308:123	Пермский край, район Верещагинский, г. Верещагино, ул. 50 лет Октября, 109-1	420	-	520	Земли населенных пунктов	для приусадебного участка	-	-	Черноусов Андрей Григорьевич	-	-	Исправление реестровой ошибки	2	Ж 3	При исправлении реестровой ошибки площадь земельного участка увеличивается на величину, не превышающую установленный предельный минимальный размер земельного участка, что в соответствии с п.3 ст. 42.8 ФЗ №221 от 24.07.2007 года, допустимо (100 кв.м) «Блокированная жилая застройка» (100 кв.м)
164	:177	-	59:16:0010308:177	59:16:0010308:123	Пермский край, район Верещагинский, г. Верещагино, ул. 50 лет Октября, 109-2	420	-	511	Земли населенных пунктов	для приусадебного участка	-	-	Бузмакова Галина Ивановна	-	-	Исправление реестровой ошибки	2	Ж 3	При исправлении реестровой ошибки площадь земельного участка увеличивается на величину, не превышающую установленный предельный минимальный размер земельного участка, что в соответствии с п.3 ст. 42.8 ФЗ №221 от 24.07.2007 года, допустимо (91 кв.м) «Блокированная жилая застройка» (100 кв.м)
165	:178	-	59:16:0010308:178	-	Пермский край, Верещагинский район, г. Верещагино, юго-западнее дома № 103 по ул. Верещагинская.	328	-	339	Земли населенных пунктов	для огородинчества	-	-	-	аренда	Вертышева Татьяна Сергеевна	Исправление реестровой ошибки	3	Ж 3	При исправлении реестровой ошибки площадь земельного участка увеличивается в пределах 10%, что в соответствии с п.3 ст. 42.8 ФЗ №221 от 24.07.2007 года, допустимо (11 кв.м)
166	:184	-	59:16:0010308:184	59:16:0010308:183	Пермский край, Верещагинский район, г. Верещагино, ул. Калинина, д. 113	737	-	720	Земли населенных пунктов	для индивидуального жилого дома	-	-	Бояринов Роман Андреевич	-	-	Исправление реестровой ошибки	3	Ж 3	При исправлении реестровой ошибки площадь земельного участка уменьшается в пределах 10%, что в соответствии с п.3 ст. 42.8 ФЗ №221 от 24.07.2007 года, допустимо (17 кв.м)
167	:307	-	59:16:0010308:307	59:16:0010308:315	Российская Федерация, Пермский край, г.о. Верещагинский, г. Верещагино, ул. Калинина, з/у 106	1365	-	1365	Земли населенных пунктов	Индивидуальные жилые дома	-	-	Югов Виктор Владимирович	-	-	Исправление реестровой ошибки	3	Ж 3	При исправлении реестровой ошибки земельный участок уточняется в учтенной площади
168	:308	-	59:16:0010308:308	59:16:0010308:136	Российская Федерация, Пермский край, г.о. Верещагинский, г. Верещагино, ул. Верещагинская, з/у 123	1229	-	1259	Земли населенных пунктов	индивидуальные жилые дома	-	-	Бажнова Евдокия Анатольевна	-	-	Исправление реестровой ошибки	2,3	Ж 3	При исправлении реестровой ошибки площадь земельного участка увеличивается в пределах 10%, что в соответствии с п.3 ст. 42.8 ФЗ №221 от 24.07.2007 года, допустимо (30 кв.м)
169	:310	-	59:16:0010308:310	59:16:0010308:312	Российская Федерация, Пермский край, г.о. Верещагинский, г. Верещагино, ул. 50 лет Октября, з/у 102а	50	-	46	Земли населенных пунктов	Приусадебный участок	-	-	Вожakov Анатолий Анатольевич	-	-	Исправление реестровой ошибки	3	Ж 3	При исправлении реестровой ошибки площадь земельного участка уменьшается в пределах 10%, что в соответствии с п.3 ст. 42.8 ФЗ №221 от 24.07.2007 года, допустимо (4 кв.м)
170	:311	-	59:16:0010308:311	59:16:0010308:139	Российская Федерация, Пермский край, г.о. Верещагинский, г. Верещагино, ул. 50 лет Октября, з/у 102	832	-	793	Земли населенных пунктов	Приусадебный участок	-	-	Баженов Федор Аркадьевич	-	-	Исправление реестровой ошибки	3	Ж 3	При исправлении реестровой ошибки площадь земельного участка уменьшается в пределах 10%, что в соответствии с п.3 ст. 42.8 ФЗ №221 от 24.07.2007 года, допустимо (39 кв.м)
171	:8	-	59:16:0010309:8	1. 59:16:0010309:289 2. 59:16:0010309:290 3. 59:16:0010309:291 4. 59:16:0010309:292 5. 59:16:0010309:293 6. 59:16:0010309:294	Пермский край, Верещагинский район, г. Верещагино, ул. Профинтерна, 88а	4033	-	4033	Земли населенных пунктов	под производственными зданиями	-	-	Российская Федерация	аренда	Открытое акционерное общество "Российские железные дороги"	Исправление реестровой ошибки	3	ОД 1	При исправлении реестровой ошибки земельный участок уточняется в учтенной площади
172	:11	-	59:16:0010309:11	1. 59:16:0010309:108 2. 59:16:0010309:295 3. 59:16:0010309:109 4. 59:16:0000000:3766	Российская Федерация, Пермский край, г.о. Верещагинский, г. Верещагино, ул. 50 лет Октября, з/у 95	5401	-	5431	Земли населенных пунктов	под здание поликлиники	-	-	Открытое акционерное общество "Российские железные дороги"	-	-	Исправление реестровой ошибки	3	ОД 1	При исправлении реестровой ошибки площадь земельного участка увеличивается в пределах 10%, что в соответствии с п.3 ст. 42.8 ФЗ №221 от 24.07.2007 года, допустимо (30 кв.м)
173	:16	-	59:16:0010309:16	59:16:0010309:82	Пермский край, р-н Верещагинский, г. Верещагино, ул. Калинина, д. 103	1356	-	1336	Земли населенных пунктов	под индивидуальной жилой застройкой	-	-	Старкова Ксения Евгеньевна Старков Евгений Юрьевич Старкова Анастасия Васильевна Старков Юрий Евгеньевич	-	-	Исправление реестровой ошибки	3	Ж 3	При исправлении реестровой ошибки площадь земельного участка уменьшается в пределах 10%, что в соответствии с п.3 ст. 42.8 ФЗ №221 от 24.07.2007 года, допустимо (20 кв.м)
174	:20	-	59:16:0010309:20	1. 59:16:0010309:360 2. 59:16:0010309:529	Пермский край, Верещагинский район, г. Верещагино, ул. Калинина, 101	819	-	819	Земли населенных пунктов	Для индивидуального жилищного строительства	-	-	Мелехин Виктор Георгиевич Мелехина Екатерина Афанасьевна	-	-	Исправление реестровой ошибки	3	Ж 3	При исправлении реестровой ошибки земельный участок уточняется в учтенной площади
175	:21	-	59:16:0010309:21	59:16:0010309:94	Пермский край, Верещагинский Район, Город Верещагино, Улица 50 лет Октября, 94	958	-	962	Земли населенных пунктов	для индивидуального жилищного строительства	-	-	Максимова Фаина Геннадьевна Максимов Владимир Алексеевич Максимова Яна Владимировна Максимова Ирина Владимировна	-	-	Исправление реестровой ошибки	3	Ж 3	При исправлении реестровой ошибки площадь земельного участка увеличивается в пределах 10%, что в соответствии с п.3 ст. 42.8 ФЗ №221 от 24.07.2007 года, допустимо (4 кв.м)

№	Обозначение на чертеже межевания	Условный номер образуемого земельного участка	Кадастровый номер исходного земельного участка с номерами контуров	Кадастровый номер объекта капитального строительства	Адрес (местоположение) земельного участка	Площадь земельных участков			Категория земель исходного земельного участка	Вид разрешенного использования земельного участка	Категория земель образуемого земельного участка	Вид разрешенного использования образуемого земельного участка	Собственник земельного участка	Вид обременения	Правообладатель	Вид кадастровых работ (исправление реестровой ошибки, уточнение местоположения границ и образование)	Номер листа чертежа межевания территории	Территориальная зона	Примечание
						Площадь земельного участка кв.м (данные ЕГРН)	Площадь образуемого земельного участка кв.м	Площадь изменяемого земельного участка кв.м											
1	2	3	4	5	6	7	8	9	10	11	12	13	14	15	16	17	18	19	20
176	:22	-	59:16:0010309:22	59:16:0010309:526	Российская Федерация, Пермский край, г.о. Верещагинский, г. Верещагино, ул. Дзержинского, з/у 12	360	-	369	Земли населенных пунктов	Индивидуальные жилые дома	-	-	Лаврова Татьяна Александровна	-	-	Исправление реестровой ошибки	3	Ж 3	При исправлении реестровой ошибки площадь земельного участка увеличивается в пределах 10%, что в соответствии с п.3 ст. 42.8 ФЗ №221 от 24.07.2007 года, допустимо (9 кв.м)
177	:24	-	59:16:0010309:24	59:16:0010309:320	Пермский край, Верещагинский район, г. Верещагино, ул. Калинина, д. 99	1101	-	1101	Земли населенных пунктов	для приусадебного участка	-	-	Пинаева Наталья Григорьевна Пинаев Сергей Васильевич	-	-	Исправление реестровой ошибки	3	Ж 3	При исправлении реестровой ошибки земельный участок уточняется в учтенной площади
178	:33	-	59:16:0010309:33	59:16:0010309:73	Пермский край, Верещагинский район, г. Верещагино, ул. Д. Бедного, д. 15 адрес ОКС ул Дзержинская, д 5	1156	-	1174	Земли населенных пунктов	для индивидуального жилищного строительства	-	-	Саначев Сергей Захарович	-	-	Исправление реестровой ошибки	3	Ж 3	При исправлении реестровой ошибки площадь земельного участка увеличивается в пределах 10%, что в соответствии с п.3 ст. 42.8 ФЗ №221 от 24.07.2007 года, допустимо (18 кв.м)
179	:37	-	59:16:0010309:37	59:16:0010309:535	Российская Федерация, Пермский край, г.о. Верещагинский, г. Верещагино, ул. Железнодорожная, з/у 10	1472	-	1482	Земли населенных пунктов	Магазины розничной торговли	-	-	Литвинова Виктория Валерьевна Селина Марина Анатольевна	-	-	Исправление реестровой ошибки	3	Ж 3	При исправлении реестровой ошибки площадь земельного участка увеличивается в пределах 10%, что в соответствии с п.3 ст. 42.8 ФЗ №221 от 24.07.2007 года, допустимо (10 кв.м)
180	:41	-	59:16:0010309:41	59:16:0010309:335	Пермский край, Верещагинский район, г. Верещагино, ул. Калинина, дом 98	817	-	766	Земли населенных пунктов	для приусадебного участка	-	-	Обухова Ирина Анатольевна	-	-	Исправление реестровой ошибки	3	Ж 3	При исправлении реестровой ошибки площадь земельного участка уменьшается в пределах 10%, что в соответствии с п.3 ст. 42.8 ФЗ №221 от 24.07.2007 года, допустимо (51 кв.м)
181	:42	-	59:16:0010309:42	59:16:0010309:106	Российская Федерация, Пермский край, г.о. Верещагинский, г. Верещагино, ул. Железнодорожная, з/у 2	845	-	858	Земли населенных пунктов	Для индивидуального жилищного строительства	-	-	Войтик Оксана Юрьевна	-	-	Исправление реестровой ошибки	3	Ж 3	При исправлении реестровой ошибки площадь земельного участка увеличивается в пределах 10%, что в соответствии с п.3 ст. 42.8 ФЗ №221 от 24.07.2007 года, допустимо (13 кв.м)
182	:43	-	59:16:0010309:43	-	Российская Федерация, Пермский край, г.о. Верещагинский, г. Верещагино, ул. Железнодорожная, з/у 8	342	-	390	Земли населенных пунктов	Магазины	-	-	Плеханов Роман Викторович	-	-	Исправление реестровой ошибки	3	Ж 3	При исправлении реестровой ошибки площадь земельного участка увеличивается на величину, не превышающую установленный предельный минимальный размер земельного участка, что в соответствии с п.3 ст. 42.8 ФЗ №221 от 24.07.2007 года, допустимо (48 кв.м) «Магазины» (100 кв.м)
183	:45	-	59:16:0010309:45	59:16:0010309:288	Российская Федерация, Пермский край, г.о. Верещагинский, г. Верещагино, ул. Железнодорожная, з/у 4а	1536	-	1608	Земли населенных пунктов	для производственных нужд	-	-	Российская Федерация	аренда	Открытое акционерное общество "Российские железные дороги"	Исправление реестровой ошибки	3	Ж 3	При исправлении реестровой ошибки площадь земельного участка увеличивается в пределах 10%, что в соответствии с п.3 ст. 42.8 ФЗ №221 от 24.07.2007 года, допустимо (72 кв.м)
184	:46	-	59:16:0010309:46	59:16:0010309:67	Российская Федерация, Пермский край, г.о. Верещагинский, г. Верещагино, ул. Ульяновская, з/у 84	1201	-	1170	Земли населенных пунктов	под незавершенным строительством жилого дома,	-	-	Куракина Наталья Даниловна Куракин Николай Васильевич	-	-	Исправление реестровой ошибки	3	Ж 3	При исправлении реестровой ошибки площадь земельного участка уменьшается в пределах 10%, что в соответствии с п.3 ст. 42.8 ФЗ №221 от 24.07.2007 года, допустимо (31 кв.м)
185	:49	-	59:16:0010309:49	59:16:0010309:104	Российская Федерация, Пермский край, г.о. Верещагинский, г. Верещагино, ул. Железнодорожная, з/у 14	1527	-	1674	Земли населенных пунктов	для несельскохозяйственных нужд	-	-	Собственники помещений в многоквартирном доме	-	-	Исправление реестровой ошибки	3	ОД 1	При исправлении реестровой ошибки площадь земельного участка увеличивается в пределах 10%, что в соответствии с п.3 ст. 42.8 ФЗ №221 от 24.07.2007 года, допустимо (147 кв.м)
186	:62	-	59:16:0010309:62	59:16:0010309:83	Пермский край, Верещагинский район, г. Верещагино, ул. Калинина, 104	1572	-	1562	Земли населенных пунктов	Для приусадебного участка	-	-	Сарапульцев Сергей Анатольевич	-	-	Исправление реестровой ошибки	3	Ж 3	При исправлении реестровой ошибки площадь земельного участка уменьшается в пределах 10%, что в соответствии с п.3 ст. 42.8 ФЗ №221 от 24.07.2007 года, допустимо (10 кв.м)
187	:64	-	59:16:0010309:64	59:16:0010309:529	Пермский край, Верещагинский район, г. Верещагино	200	-	204	Земли населенных пунктов	под улицу	-	-	Муниципальное образование Верещагинский городской округ Пермского края	-	-	Исправление реестровой ошибки	3	Ж 3	При исправлении реестровой ошибки площадь земельного участка увеличивается в пределах 10%, что в соответствии с п.3 ст. 42.8 ФЗ №221 от 24.07.2007 года, допустимо (4 кв.м)
188	:65	-	59:16:0010309:65	59:16:0010309:85	Пермский край, г. Верещагино, ул. Калинина, 97	685	-	685	Земли населенных пунктов	Индивидуальные жилые дома	-	-	Саначева Агафья Михайловна	-	-	Исправление реестровой ошибки	3	Ж 3	При исправлении реестровой ошибки земельный участок уточняется в учтенной площади
189	:66	-	59:16:0010309:66	-	Российская Федерация, Пермский край, г.о. Верещагинский, г. Верещагино, ул. Верещагинская, з/у 97	886	-	886	Земли населенных пунктов	для индивидуального жилищного строительства	-	-	Куксенко Ирина Геннадьевна	-	-	Исправление реестровой ошибки	3	Ж 3	При исправлении реестровой ошибки земельный участок уточняется в учтенной площади
190	:325	-	59:16:0010309:325	59:16:0010309:70	Пермский край, Верещагинский район, Верещагинское городское поселение, г. Верещагино, ул. Островского, д. 7	535	-	527	Земли населенных пунктов	индивидуальные жилые дома	-	-	Новленская Василина Олеговна Новленская Ирина Олеговна Новленская Маргарита Владимировна	-	-	Исправление реестровой ошибки	3	Ж 3	При исправлении реестровой ошибки площадь земельного участка уменьшается в пределах 10%, что в соответствии с п.3 ст. 42.8 ФЗ №221 от 24.07.2007 года, допустимо (8 кв.м)
191	:351	-	59:16:0010309:351	59:16:0010309:538	Российская Федерация, Пермский край, г.о. Верещагинский, г. Верещагино, ул. Красноармейская, з/у 13а	1241	-	1262	Земли населенных пунктов	Индивидуальные жилые дома	-	-	-	аренда	Огинская Галина Алексеевна	Исправление реестровой ошибки	3	Ж 3	При исправлении реестровой ошибки площадь земельного участка увеличивается в пределах 10%, что в соответствии с п.3 ст. 42.8 ФЗ №221 от 24.07.2007 года, допустимо (21 кв.м)
192	:353	-	59:16:0010309:353	59:16:0010309:296	Российская Федерация, Пермский край, г.о. Верещагинский, г. Верещагино, ул. Дзержинского, з/у 6	748	-	724	Земли населенных пунктов	Индивидуальные жилые дома, садоводство, огородничество	-	-	Ананьева Екатерина Михайловна	-	-	Исправление реестровой ошибки	3	Ж 3	При исправлении реестровой ошибки площадь земельного участка уменьшается в пределах 10%, что в соответствии с п.3 ст. 42.8 ФЗ №221 от 24.07.2007 года, допустимо (24 кв.м)
193	:354	-	59:16:0010309:354	-	Российская Федерация, Пермский край, г.о. Верещагинский, г. Верещагино, ул. Дзержинского, з/у 8	692	-	680	Земли населенных пунктов	индивидуальные жилые дома, садоводство, огородничество	-	-	Ознобихина Надежда Васильевна	-	-	Исправление реестровой ошибки	3	Ж 3	При исправлении реестровой ошибки площадь земельного участка уменьшается в пределах 10%, что в соответствии с п.3 ст. 42.8 ФЗ №221 от 24.07.2007 года, допустимо (12 кв.м)
194	:355	-	59:16:0010309:355	-	Пермский край, Верещагинский район, Верещагинское городское поселение, г. Верещагино, ул. Ульяновская, 84а	1500	-	1500	Земли населенных пунктов	Индивидуальные жилые дома	-	-	-	аренда	Гилев Павел Андреевич	Исправление реестровой ошибки	3	Ж 3	При исправлении реестровой ошибки земельный участок уточняется в учтенной площади
195	:398	-	59:16:0010309:398	-	Российская Федерация, Пермский край, г.о. Верещагинский, г. Верещагино, ул. Железнодорожная, з/у 20	13080	-	13018	Земли населенных пунктов	Общеобразовательные учреждения, в том числе школы, гимназии, лицей, школы-интернаты и пр.	-	-	Муниципальное образование Верещагинский городской округ Пермского края	-	-	Исправление реестровой ошибки	3	ОД 1	При исправлении реестровой ошибки площадь земельного участка уменьшается в пределах 10%, что в соответствии с п.3 ст. 42.8 ФЗ №221 от 24.07.2007 года, допустимо (62 кв.м)
196	:524	-	59:16:0010309:524 (Граница участка многоконтурная. Количество контуров - 4)	59:16:0000000:3867	Российская Федерация, Пермский край, Верещагинский район, Верещагинское городское поселение, г. Верещагино, севернее дома 14 по ул. Железнодорожная	29	-	29	Земли населенных пунктов	Объекты, сооружения, предназначенные для обслуживания линейных объектов	-	-	-	аренда	Акционерное общество "Газпром газораспределение Пермь"	Исправление реестровой ошибки	3	ОД 1	При исправлении реестровой ошибки земельный участок уточняется в учтенной площади
197	:525	-	59:16:0010309:525	-	Пермский край, Верещагинский р-н, г. Верещагино, ул. Калинина, д.105	501	-	501	Земли населенных пунктов	индивидуальные жилые дома	-	-	Комарова Екатерина Петровна	-	-	Исправление реестровой ошибки	3	Ж 3	При исправлении реестровой ошибки земельный участок уточняется в учтенной площади

№	Обозначение на чертеже межевания	Условный номер образуемого земельного участка	Кадастровый номер исходного земельного участка с номерами контуров	Кадастровый номер объекта капитального строительства	Адрес (местоположение) земельного участка	Площадь земельных участков			Категория земель исходного земельного участка	Вид разрешенного использования исходного земельного участка	Категория земель образуемого земельного участка	Вид разрешенного использования образуемого земельного участка	Собственник земельного участка	Вид обременения	Правообладатель	Вид кадастровых работ (исправление реестровой ошибки, уточнение местоположения границ и образование)	Номер листа чертежа межевания территории	Территориальная зона	Примечание
						Площадь земельного участка кв.м (данные ЕГРН)	Площадь образуемого земельного участка кв.м	Площадь изменяемого земельного участка кв.м											
1	2	3	4	5	6	7	8	9	10	11	12	13	14	15	16	17	18	19	20
198	:527	-	59:16:0010309:527	59:16:0010309:68	Российская Федерация, Пермский край, г.о. Верещагинский, г. Верещагино, ул. Ульяновская, з/у 86	1305	-	1280	Земли населенных пунктов	индивидуальные жилые дома	-	-	Жданова Кира Константиновна Жданова Анна Константиновна Жданова Наталья Васильевна Жданов Константин Викторович	-	-	Исправление реестровой ошибки	3	Ж 3	При исправлении реестровой ошибки площадь земельного участка уменьшается в пределах 10%, что в соответствии с п.3 ст. 42.8 ФЗ №221 от 24.07.2007 года, допустимо (25 кв.м)
199	:528	-	59:16:0010309:528	59:16:0010309:76	Российская Федерация, Пермский край, г.о. Верещагинский, г. Верещагино, ул. Профинтерна, з/у 88/2	572	-	564	Земли населенных пунктов	блокированные жилые дома в 1-3 этажа с придомовыми участками	-	-	Микова Любовь Викторовна Пеленева Яна Андреевна	-	-	Исправление реестровой ошибки	3	ОД 1	При исправлении реестровой ошибки площадь земельного участка уменьшается в пределах 10%, что в соответствии с п.3 ст. 42.8 ФЗ №221 от 24.07.2007 года, допустимо (8 кв.м)
200	:530	-	59:16:0010309:530	1. 59:16:0010309:536 2. 59:16:0010309:284	Российская Федерация, Пермский край, г.о. Верещагинский, г. Верещагино, ул. Д.Бедного, з/у 13	615	-	616	Земли населенных пунктов	индивидуальные жилые дома	-	-	Вшивкова Анна Владимировна	-	-	Исправление реестровой ошибки	3	Ж 3	При исправлении реестровой ошибки площадь земельного участка увеличивается в пределах 10%, что в соответствии с п.3 ст. 42.8 ФЗ №221 от 24.07.2007 года, допустимо (1 кв.м)
201	:531	-	59:16:0010309:531	-	Российская Федерация, Пермский край, г.о. Верещагинский, г. Верещагино, ул. Д.Бедного, з/у 11	600	-	620	Земли населенных пунктов	индивидуальные жилые дома	-	-	Плешивых Алексей Николаевич	-	-	Исправление реестровой ошибки	3	Ж 3	При исправлении реестровой ошибки площадь земельного участка увеличивается в пределах 10%, что в соответствии с п.3 ст. 42.8 ФЗ №221 от 24.07.2007 года, допустимо (20 кв.м)
202	:532	-	59:16:0010309:532	-	Российская Федерация, Пермский край, г.о. Верещагинский, г. Верещагино, ул. Островского, з/у 7а	875	-	875	Земли населенных пунктов	Для индивидуального жилищного строительства	-	-	Шатрова Ирина Григорьевна Шатров Виталий Васильевич	-	-	Исправление реестровой ошибки	3	Ж 3	При исправлении реестровой ошибки земельный участок уточняется в учтенной площади
203	:533	-	59:16:0010309:533	-	Пермский край, г.о. Верещагинский, г. Верещагино, ул. Островского адрес	100	-	109	Земли населенных пунктов	предоставление коммунальных услуг	-	-	Пинаева Людмила Сергеевна	-	-	Исправление реестровой ошибки	3	Ж 3	При исправлении реестровой ошибки площадь земельного участка увеличивается в пределах 10%, что в соответствии с п.3 ст. 42.8 ФЗ №221 от 24.07.2007 года, допустимо (9 кв.м)
204	:4847	-	59:16:0000000:4847 (Граница участка многоконтурная. Количество контуров - 3)	59:16:0000000:1119	Пермский край, Верещагинский р-н, г. Верещагино	3	-	3	Земли населенных пунктов	объекты, сооружения, предназначенные для обслуживания линейных объектов	-	-	-	аренда	Акционерное общество "Газпром газораспределение Пермь"	Уточнение границ земельного участка	2	Ж 3	При уточнении местоположения границ земельный участок уточняется в учтенной площади
205	:2	-	59:16:0010304:2	59:16:0010304:80	Российская Федерация, Пермский край, г.о. Верещагинский, г. Верещагино, ул. 50 лет Октября, з/у 137	1446	-	1436	Земли населенных пунктов	для приусадебного участка	-	-	Тетенова Анна Павловна Тетенова Светлана Геннадьевна Тетенова Ирина Геннадьевна	-	-	Уточнение границ земельного участка	2	Ж 3	При уточнении местоположения границ площадь земельного участка уменьшается в пределах 10%, что в соответствии с п.3 ст. 42.8 ФЗ №221 от 24.07.2007 года, допустимо (10 кв.м)
206	:6	-	59:16:0010304:6	59:16:0010304:97	Российская Федерация, Пермский край, г.о. Верещагинский, г. Верещагино, ул. Депутатская, з/у 5а	1434	-	1303	Земли населенных пунктов	многоквартирные секционные и блокированные дома в 2-4 этажа	-	-	Собственники помещений в многоквартирном доме	-	-	Уточнение границ земельного участка	2	Ж 3	При уточнении местоположения границ площадь земельного участка уменьшается в пределах 10%, что в соответствии с п.3 ст. 42.8 ФЗ №221 от 24.07.2007 года, допустимо (131 кв.м)
207	:8	-	59:16:0010304:8	59:16:0010304:85	Российская Федерация, Пермский край, г.о. Верещагинский, г. Верещагино, ул. 50 лет Октября, з/у 142	843	-	843	Земли населенных пунктов	для приусадебного участка	-	-	Юдин Владислав Сергеевич Майли Лилия Рафаиловна	-	-	Уточнение границ земельного участка	2	Ж 3	При уточнении местоположения границ земельный участок уточняется в учтенной площади
208	:10	-	59:16:0010304:10	59:16:0010304:71	Пермский край, р-н Верещагинский, г. Верещагино, ул. Калинина, дом 151	839	-	843	Земли населенных пунктов	для приусадебного участка	-	-	Павлов Андрей Анатольевич	-	-	Уточнение границ земельного участка	2	Ж 3	При уточнении местоположения границ площадь земельного участка увеличивается в пределах 10%, что в соответствии с п.3 ст. 42.8 ФЗ №221 от 24.07.2007 года, допустимо (4 кв.м)
209	:11	-	59:16:0010304:11	59:16:0010304:66	Пермский край, р-н Верещагинский, г. Верещагино, ул. Калинина, дом 140	1378	-	1481	Земли населенных пунктов	для приусадебного участка	-	-	Попов Алексей Владимирович Попова Надежда Александровна	-	-	Уточнение границ земельного участка	2	Ж 3	При уточнении местоположения границ площадь земельного участка увеличивается в пределах 10%, что в соответствии с п.3 ст. 42.8 ФЗ №221 от 24.07.2007 года, допустимо (103 кв.м)
210	:14	-	59:16:0010304:14	59:16:0010304:93	Российская Федерация, Пермский край, г.о. Верещагинский, г. Верещагино, ул. Верещагинская, з/у 151	1461	-	1436	Земли населенных пунктов	для индивидуального жилищного строительства	-	-	Филимонов Василий Александрович Филимонов Валерий Сидорович	-	-	Уточнение границ земельного участка	2	Ж 3	При уточнении местоположения границ площадь земельного участка уменьшается в пределах 10%, что в соответствии с п.3 ст. 42.8 ФЗ №221 от 24.07.2007 года, допустимо (25 кв.м)
211	:18	-	59:16:0010304:18	59:16:0010304:76	Российская Федерация, Пермский край, г.о. Верещагинский, г. Верещагино, ул. 50 лет Октября, з/у 131	1399	-	1399	Земли населенных пунктов	для индивидуального жилищного строительства	-	-	Домрачева Надежда Михайловна	-	-	Уточнение границ земельного участка	2	Ж 3	При уточнении местоположения границ земельный участок уточняется в учтенной площади
212	:20	-	59:16:0010304:20	59:16:0010304:75	Пермский край, р-н Верещагинский, г. Верещагино, ул. 50 лет Октября, дом 129	1479	-	1467	Земли населенных пунктов	для приусадебного участка	-	-	Сарапульцев Андрей Иванович Сарапульцева Евгения Андреевна Сарапульцева Светлана Андреевна Сарапульцев Денис Андреевич Сарапульцева Екатерина Николаевна Ознобихина Лилия Николаевна	-	-	Уточнение границ земельного участка	2	Ж 3	При уточнении местоположения границ площадь земельного участка уменьшается в пределах 10%, что в соответствии с п.3 ст. 42.8 ФЗ №221 от 24.07.2007 года, допустимо (12 кв.м)
213	:21	-	59:16:0010304:21	59:16:0010304:55	Пермский край, р-н Верещагинский, г. Верещагино, ул. Ульяновская, дом 116	1485	-	1531	Земли населенных пунктов	для индивидуального жилищного строительства	-	-	Гомзякова Татьяна Владимировна	-	-	Уточнение границ земельного участка	2	Ж 3	При уточнении местоположения границ площадь земельного участка увеличивается в пределах 10%, что в соответствии с п.3 ст. 42.8 ФЗ №221 от 24.07.2007 года, допустимо (46 кв.м)
214	:22	-	59:16:0010304:22	59:16:0010304:95	Российская Федерация, Пермский край, г.о. Верещагинский, г. Верещагино, ул. 50 лет Октября, з/у 127а	650	-	686	Земли населенных пунктов	для индивидуального жилищного строительства	-	-	Васильева Нина Ивановна	-	-	Уточнение границ земельного участка	2	Ж 3	При уточнении местоположения границ площадь земельного участка увеличивается в пределах 10%, что в соответствии с п.3 ст. 42.8 ФЗ №221 от 24.07.2007 года, допустимо (36 кв.м)
215	:23	-	59:16:0010304:23	59:16:0010304:74	Российская Федерация, Пермский край, г.о. Верещагинский, г. Верещагино, ул. 50 лет Октября, з/у 127	918	-	1047	Земли населенных пунктов	для индивидуального жилищного строительства	-	-	Магонов Борис Васильевич Магонова Алла Федоровна	-	-	Уточнение границ земельного участка	2	Ж 3	При уточнении местоположения границ площадь земельного участка увеличивается на величину, не превышающую установленный предельный минимальный размер земельного участка, что в соответствии с п.3 ст. 42.8 ФЗ №221 от 24.07.2007 года, допустимо (130 кв.м) «Для индивидуального жилищного строительства» (200 кв.м)
216	:24	-	59:16:0010304:24	59:16:0010304:84	Российская Федерация, Пермский край, г.о. Верещагинский, г. Верещагино, ул. 50 лет Октября, з/у 140	844	-	910	Земли населенных пунктов	под индивидуальной жилой застройкой	-	-	Волегов Сергей Григорьевич	-	-	Уточнение границ земельного участка	2	Ж 3	При уточнении местоположения границ площадь земельного участка увеличивается в пределах 10%, что в соответствии с п.3 ст. 42.8 ФЗ №221 от 24.07.2007 года, допустимо (66 кв.м)
217	:25	-	59:16:0010304:25	59:16:0010304:73	Пермский край, р-н Верещагинский, г. Верещагино, ул. Рабочая, дом 7а	624	-	681	Земли населенных пунктов	для индивидуального жилищного строительства	-	-	Михайлова Наталья Петровна Михайлова Роза Модестовна	-	-	Уточнение границ земельного участка	2	Ж 3	При уточнении местоположения границ площадь земельного участка увеличивается в пределах 10%, что в соответствии с п.3 ст. 42.8 ФЗ №221 от 24.07.2007 года, допустимо (57 кв.м)

№	Обозначение на чертеже межевания	Условный номер образуемого земельного участка	Кадастровый номер исходного земельного участка с номерами контуров	Кадастровый номер объекта капитального строительства	Адрес (местоположение) земельного участка	Площадь земельных участков			Категория земель исходного земельного участка	Вид разрешенного использования исходного земельного участка	Категория земель образуемого земельного участка	Вид разрешенного использования образуемого земельного участка	Собственник земельного участка	Вид обременения	Правообладатель	Вид кадастровых работ (исправление реестровой ошибки, уточнение местоположения границ и образование)	Номер листа чертежа межевания территории	Территориальная зона	Примечание
						Площадь земельного участка кв.м (данные ЕГРН)	Площадь образуемого земельного участка кв.м	Площадь изменяемого земельного участка кв.м											
1	2	3	4	5	6	7	8	9	10	11	12	13	14	15	16	17	18	19	20
218	:28	-	59:16:0010304:28	59:16:0010304:82	Российская Федерация, Пермский край, г.о. Верещагинский, г. Верещагино, ул. 50 лет Октября, з/у 138а	939	-	895	Земли населенных пунктов	для индивидуального жилищного строительства	-	-	Килина Любовь Геннадьевна	-	-	Уточнение границ земельного участка	2	Ж 3	При уточнении местоположения границ площадь земельного участка уменьшается в пределах 10%, что в соответствии с п.3 ст. 42.8 ФЗ №221 от 24.07.2007 года, допустимо (44 кв.м)
219	:30	-	59:16:0010304:30	59:16:0010304:116	край Пермский, р-н Верещагинский, г. Верещагино, ул. Калинина, 147	832	-	866	Земли населенных пунктов	для индивидуального жилищного строительства	-	-	Пинаев Дмитрий Вячеславович	-	-	Уточнение границ земельного участка	2	Ж 3	При уточнении местоположения границ площадь земельного участка увеличивается в пределах 10%, что в соответствии с п.3 ст. 42.8 ФЗ №221 от 24.07.2007 года, допустимо (34 кв.м)
220	:31	-	59:16:0010304:31	59:16:0010304:81	Российская Федерация, Пермский край, г.о. Верещагинский, г. Верещагино, ул. 50 лет Октября, з/у 138	400	-	554	Земли населенных пунктов	для индивидуального жилищного строительства	-	-	Мальцева Ольга Алексеевна Мальцев Александр Федорович	-	-	Уточнение границ земельного участка	2	Ж 3	При уточнении местоположения границ площадь земельного участка увеличивается на величину, не превышающую установленный предельный минимальный размер земельного участка, что в соответствии с п.3 ст. 42.8 ФЗ №221 от 24.07.2007 года, допустимо (154 кв.м) «Для индивидуального жилищного строительства» (200 кв.м)
221	:33	-	59:16:0010304:33	59:16:0010304:96	Российская Федерация, Пермский край, г.о. Верещагинский, г. Верещагино, ул. 50 лет Октября, з/у 136	933	-	971	Земли населенных пунктов	для индивидуального жилищного строительства	-	-	Лопатин Владимир Валерьевич	-	-	Уточнение границ земельного участка	2	Ж 3	При уточнении местоположения границ площадь земельного участка увеличивается в пределах 10%, что в соответствии с п.3 ст. 42.8 ФЗ №221 от 24.07.2007 года, допустимо (38 кв.м)
222	:34	-	59:16:0010304:34	59:16:0010304:68	край Пермский, р-н Верещагинский, г. Верещагино, ул. Калинина, дом 145	825	-	811	Земли населенных пунктов	для индивидуального жилищного строительства	-	-	Кишко Борис Валерьевич	-	-	Уточнение границ земельного участка	2	Ж 3	При уточнении местоположения границ площадь земельного участка уменьшается в пределах 10%, что в соответствии с п.3 ст. 42.8 ФЗ №221 от 24.07.2007 года, допустимо (14 кв.м)
223	:36	-	59:16:0010304:36	1. 59:16:0010304:133 2. 59:16:0000000:4471	край Пермский, р-н Верещагинский, г. Верещагино, ул. Калинина, дом 143	1446	-	1458	Земли населенных пунктов	под индивидуальную жилую застройку	-	-	Кишко Татьяна Владимировна Кишко Михаил Борисович Кишко Константин Борисович Кишко Иван Борисович Кишко Елизавета Борисовна	-	-	Уточнение границ земельного участка	2	Ж 3	При уточнении местоположения границ площадь земельного участка увеличивается в пределах 10%, что в соответствии с п.3 ст. 42.8 ФЗ №221 от 24.07.2007 года, допустимо (12 кв.м)
224	:40	-	59:16:0010304:40	59:16:0010304:91	Российская Федерация, Пермский край, г.о. Верещагинский, г. Верещагино, ул. Верещагинская, з/у 147	1365	-	1326	Земли населенных пунктов	для приусадебного участка	-	-	Южаков Сергей Иванович	-	-	Уточнение границ земельного участка	2	Ж 3, ОД 2	При уточнении местоположения границ площадь земельного участка уменьшается в пределах 10%, что в соответствии с п.3 ст. 42.8 ФЗ №221 от 24.07.2007 года, допустимо (39 кв.м)
225	:41	-	59:16:0010304:41	59:16:0010304:62	край Пермский, р-н Верещагинский, г. Верещагино, ул. Калинина, дом 132	1381	-	1467	Земли населенных пунктов	для индивидуального жилищного строительства	-	-	Тиунов Сергей Иванович Тиунова Татьяна Нифантовна	-	-	Уточнение границ земельного участка	2	Ж 3, ОД 2	При уточнении местоположения границ площадь земельного участка увеличивается в пределах 10%, что в соответствии с п.3 ст. 42.8 ФЗ №221 от 24.07.2007 года, допустимо (86 кв.м)
226	:53	-	59:16:0010304:53	59:16:0010304:65	край Пермский, р-н Верещагинский, г. Верещагино, ул. Калинина, дом 138, кв.1	742	-	799	Земли населенных пунктов	под индивидуальную жилую застройку	-	-	Катаева Любовь Георгиевна	-	-	Уточнение границ земельного участка	2	Ж 3	При уточнении местоположения границ площадь земельного участка увеличивается в пределах 10%, что в соответствии с п.3 ст. 42.8 ФЗ №221 от 24.07.2007 года, допустимо (57 кв.м)
227	:54	-	59:16:0010304:54	-	край Пермский, р-н Верещагинский, г. Верещагино, ул. Калинина, дом 138, кв.2	724	-	805	Земли населенных пунктов	под индивидуальную жилую застройку	-	-	Углев Матвей Владимирович Углева Диана Владимировна Углев Максим Владимирович Углева Марина Владимировна Углев Владимир Анатольевич	-	-	Уточнение границ земельного участка	2	Ж 3	При уточнении местоположения границ площадь земельного участка увеличивается на величину, не превышающую установленный предельный минимальный размер земельного участка, что в соответствии с п.3 ст. 42.8 ФЗ №221 от 24.07.2007 года, допустимо (81 кв.м) «Для индивидуального жилищного строительства» (200 кв.м)
228	:4	-	59:16:0010305:4	59:16:0010305:110	Российская Федерация, Пермский край, г.о. Верещагинский, г. Верещагино, ул. Андреева, з/у 20	800	-	987	Земли населенных пунктов	для индивидуального жилищного строительства	-	-	Менькина Ольга Викторовна Менькин Сергей Геннадьевич Скорыхов Евгений Евгеньевич Менькина Виктория Геннадьевна Менькин Геннадий Алексеевич	-	-	Уточнение границ земельного участка	2	Ж 3	При уточнении местоположения границ площадь земельного участка увеличивается на величину, не превышающую установленный предельный минимальный размер земельного участка, что в соответствии с п.3 ст. 42.8 ФЗ №221 от 24.07.2007 года, допустимо (187 кв.м) «Для индивидуального жилищного строительства» (200 кв.м)
229	:8	-	59:16:0010305:8	59:16:0010305:205	край Пермский, р-н Верещагинский, г. Верещагино, ул. Урицкого, дом 118	1460	-	1315	Земли населенных пунктов	для приусадебного участка	-	-	Новикова Людмила Дмитриевна	-	-	Уточнение границ земельного участка	2	Ж 3	При уточнении местоположения границ площадь земельного участка уменьшается в пределах 10%, что в соответствии с п.3 ст. 42.8 ФЗ №221 от 24.07.2007 года, допустимо (145 кв.м)
230	:9	-	59:16:0010305:9	59:16:0010305:88	край Пермский, р-н Верещагинский, г. Верещагино, ул. Рабочая, дом 18а	600	-	637	Земли населенных пунктов	для приусадебного участка	-	-	Сосунова Евдокия Евграфовна	-	-	Уточнение границ земельного участка	2	Ж 3	При уточнении местоположения границ площадь земельного участка увеличивается в пределах 10%, что в соответствии с п.3 ст. 42.8 ФЗ №221 от 24.07.2007 года, допустимо (37 кв.м)
231	:10	-	59:16:0010305:10	59:16:0010305:103	край Пермский, р-н Верещагинский, г. Верещагино, ул. Рудого, дом 133	697	-	768	Земли населенных пунктов	для приусадебного участка	-	-	Сабурова Ольга Анатольевна Сабуров Сергей Семенович	-	-	Уточнение границ земельного участка	2	Ж 3	При уточнении местоположения границ площадь земельного участка увеличивается на величину, не превышающую установленный предельный минимальный размер земельного участка, что в соответствии с п.3 ст. 42.8 ФЗ №221 от 24.07.2007 года, допустимо (71 кв.м) «Для индивидуального жилищного строительства» (200 кв.м)
232	:12	-	59:16:0010305:12	59:16:0010305:75	край Пермский, р-н Верещагинский, г. Верещагино, ул. Ульяновская, дом 135	1484	-	1484	Земли населенных пунктов	для индивидуального жилищного строительства	-	-	Годовалова Светлана Геннадьевна Балуева Юлия Дмитриевна Варин Никита Артёмович	-	-	Уточнение границ земельного участка	2	Ж 3	При уточнении местоположения границ земельный участок уточняется в учтенной площади
233	:15	-	59:16:0010305:15	59:16:0010305:109	Российская Федерация, Пермский край, г.о. Верещагинский, г. Верещагино, ул. Андреева, з/у 18	815	-	977	Земли населенных пунктов	для приусадебного участка	-	-	Захарова Нина Ивановна Васильев Иван Иванович Старкова Татьяна Ивановна	-	-	Уточнение границ земельного участка	2	Ж 3	При уточнении местоположения границ площадь земельного участка увеличивается на величину, не превышающую установленный предельный минимальный размер земельного участка, что в соответствии с п.3 ст. 42.8 ФЗ №221 от 24.07.2007 года, допустимо (162 кв.м) «Для индивидуального жилищного строительства» (200 кв.м)
234	:17	-	59:16:0010305:17	59:16:0010305:202	край Пермский, р-н Верещагинский, г. Верещагино, ул. Урицкого, дом 111	1406	-	1519	Земли населенных пунктов	для индивидуального жилищного строительства	-	-	Бывальцев Александр Витальевич Бывальцева Галина Максимовна Бывальцев Дмитрий Витальевич Суцова Светлана Максимовна	-	-	Уточнение границ земельного участка	2	Ж 3	При уточнении местоположения границ площадь земельного участка увеличивается в пределах 10%, что в соответствии с п.3 ст. 42.8 ФЗ №221 от 24.07.2007 года, допустимо (113 кв.м)
235	:18	-	59:16:0010305:18	59:16:0010305:107	Российская Федерация, Пермский край, г.о. Верещагинский, г. Верещагино, ул. Андреева, з/у 14а	1006	-	1117	Земли населенных пунктов	для приусадебного участка	-	-	Марамыгина Светлана Сергеевна Петровых Лариса Сергеевна Петровых Галина Ивановна	-	-	Уточнение границ земельного участка	2	Ж 3	При уточнении местоположения границ площадь земельного участка увеличивается на величину, не превышающую установленный предельный минимальный размер земельного участка, что в соответствии с п.3 ст. 42.8 ФЗ №221 от 24.07.2007 года, допустимо (111 кв.м) «Для индивидуального жилищного строительства» (200 кв.м)

№	Обозначение на чертеже межевания	Условный номер образуемого земельного участка	Кадастровый номер исходного земельного участка с номерами контуров	Кадастровый номер объекта капитального строительства	Адрес (местоположение) земельного участка	Площадь земельных участков			Категория земель исходного земельного участка	Вид разрешенного использования исходного земельного участка	Категория земель образуемого земельного участка	Вид разрешенного использования образуемого земельного участка	Собственник земельного участка	Вид обременения	Правообладатель	Вид кадастровых работ (исправление реестровой ошибки, уточнение местоположения границ и образование)	Номер листа чертежа межевания территории	Территориальная зона	Примечание
						Площадь земельного участка кв.м (данные ЕГРН)	Площадь образуемого земельного участка кв.м	Площадь изменяемого земельного участка кв.м											
1	2	3	4	5	6	7	8	9	10	11	12	13	14	15	16	17	18	19	20
236	:19	-	59:16:0010305:19	59:16:0010305:201	край Пермский, р-н Верещагинский, г. Верещагино, ул. Урицкого, дом 109	1351	-	1367	Земли населенных пунктов	для индивидуального жилищного строительства	-	-	Тиунов Сергей Иванович	-	-	Уточнение границ земельного участка	2	Ж 3	При уточнении местоположения границ площадь земельного участка увеличивается в пределах 10%, что в соответствии с п.3 ст. 42.8 ФЗ №221 от 24.07.2007 года, допустимо (16 кв.м)
237	:20	-	59:16:0010305:20	59:16:0010305:106	Российская Федерация, Пермский край, г.о. Верещагинский, г. Верещагино, ул. Андреева, з/у 12	800	-	1094	Земли населенных пунктов	для индивидуального жилищного строительства	-	-	Масалкин Геннадий Андреевич	-	-	Уточнение границ земельного участка Площадь в ЕГРН меньше, чем в свидетельстве от 24.09.1992	2	Ж 3	При уточнении местоположения границ площадь земельного участка увеличивается в пределах 10%, согласно площади, имеющейся в свидетельстве № 1 от 24.09.1992, выданного Масалкину Геннадию Андреевичу (площадь 1003 кв.м), что в соответствии с п.3 ст. 42.8 ФЗ №221 от 24.07.2007 года, допустимо (91 кв.м)
238	:21	-	59:16:0010305:21	59:16:0010305:77	край Пермский, р-н Верещагинский, г. Верещагино, ул. Урицкого, дом 107	1279	-	1360	Земли населенных пунктов	для индивидуального жилищного строительства	-	-	Ильюшин Николай Захарович	-	-	Уточнение границ земельного участка	2	Ж 3	При уточнении местоположения границ площадь земельного участка увеличивается в пределах 10%, что в соответствии с п.3 ст. 42.8 ФЗ №221 от 24.07.2007 года, допустимо (81 кв.м)
239	:22	-	59:16:0010305:22	59:16:0010305:76	край Пермский, р-н Верещагинский, г. Верещагино, ул. Урицкого, дом 105	1393	-	1492	Земли населенных пунктов	для приусадебного участка	-	-	Рябинина Оксана Николаевна Рябинин Михаил Николаевич	-	-	Уточнение границ земельного участка	2	Ж 3	При уточнении местоположения границ площадь земельного участка увеличивается в пределах 10%, что в соответствии с п.3 ст. 42.8 ФЗ №221 от 24.07.2007 года, допустимо (99 кв.м)
240	:24	-	59:16:0010305:24	59:16:0010305:102	край Пермский, р-н Верещагинский, г. Верещагино, ул. Рудого, дом 131	1676	-	1875	Земли населенных пунктов	для приусадебного участка	-	-	Поносова Светлана Павловна Поносова Анна Геннадьевна Поносов Николай Павлович	-	-	Уточнение границ земельного участка	2	Ж 3	При уточнении местоположения границ площадь земельного участка увеличивается на величину, не превышающую установленный предельный минимальный размер земельного участка, что в соответствии с п.3 ст. 42.8 ФЗ №221 от 24.07.2007 года, допустимо (199 кв.м) «Для индивидуального жилищного строительства» (200 кв.м)
241	:26	-	59:16:0010305:26	59:16:0010305:101	край Пермский, р-н Верещагинский, г. Верещагино, ул. Рудого, дом 129а	766	-	745	Земли населенных пунктов	для приусадебного участка	-	-	Нохрин Евгений Леонидович	-	-	Уточнение границ земельного участка	2	Ж 3	При уточнении местоположения границ площадь земельного участка уменьшается в пределах 10%, что в соответствии с п.3 ст. 42.8 ФЗ №221 от 24.07.2007 года, допустимо (21 кв.м)
242	:27	-	59:16:0010305:27	59:16:0010305:100	край Пермский, р-н Верещагинский, г. Верещагино, ул. Рудого, дом 129	757	-	749	Земли населенных пунктов	для индивидуального жилищного строительства	-	-	-	-	-	Уточнение границ земельного участка	2	Ж 3	При уточнении местоположения границ площадь земельного участка уменьшается в пределах 10%, что в соответствии с п.3 ст. 42.8 ФЗ №221 от 24.07.2007 года, допустимо (8 кв.м)
243	:29	-	59:16:0010305:29	59:16:0010305:99	край Пермский, р-н Верещагинский, г. Верещагино, ул. Рудого, дом 127	1552	-	1662	Земли населенных пунктов	для индивидуального жилищного строительства	-	-	Воробьев Валерий Сергеевич	-	-	Уточнение границ земельного участка	2	Ж 3	При уточнении местоположения границ площадь земельного участка увеличивается в пределах 10%, что в соответствии с п.3 ст. 42.8 ФЗ №221 от 24.07.2007 года, допустимо (110 кв.м)
244	:31	-	59:16:0010305:31	59:16:0010305:98	край Пермский, р-н Верещагинский, г. Верещагино, ул. Рудого, дом 125а	692	-	824	Земли населенных пунктов	для индивидуального жилищного строительства	-	-	Главатских Евгения Николаевна	-	-	Уточнение границ земельного участка	2	Ж 3	При уточнении местоположения границ площадь земельного участка увеличивается на величину, не превышающую установленный предельный минимальный размер земельного участка, что в соответствии с п.3 ст. 42.8 ФЗ №221 от 24.07.2007 года, допустимо (132 кв.м) «Для индивидуального жилищного строительства» (200 кв.м)
245	:33	-	59:16:0010305:33	-	край Пермский, р-н Верещагинский, г. Верещагино, ул. Рудого, 118	795	-	802	Земли населенных пунктов	для индивидуального жилищного строительства	-	-	-	-	-	Уточнение границ земельного участка	2	Ж 3	При уточнении местоположения границ площадь земельного участка увеличивается в пределах 10%, что в соответствии с п.3 ст. 42.8 ФЗ №221 от 24.07.2007 года, допустимо (7 кв.м)
246	:34	-	59:16:0010305:34	59:16:0010305:93	край Пермский, р-н Верещагинский, г. Верещагино, ул. Рудого, 116а	724	-	768	Земли населенных пунктов	для индивидуального жилищного строительства	-	-	Пинаев Виктор Михайлович Пинаева Ольга Викторовна	-	-	Уточнение границ земельного участка	2	Ж 3	При уточнении местоположения границ площадь земельного участка увеличивается в пределах 10%, что в соответствии с п.3 ст. 42.8 ФЗ №221 от 24.07.2007 года, допустимо (44 кв.м)
247	:35	-	59:16:0010305:35	59:16:0010305:73	край Пермский, р-н Верещагинский, г. Верещагино, ул. Ульяновская, дом 131	1508	-	1539	Земли населенных пунктов	для индивидуального жилищного строительства	-	-	Миков Александр Михайлович	-	-	Уточнение границ земельного участка	2	Ж 3	При уточнении местоположения границ площадь земельного участка увеличивается в пределах 10%, что в соответствии с п.3 ст. 42.8 ФЗ №221 от 24.07.2007 года, допустимо (31 кв.м)
248	:36	-	59:16:0010305:36	59:16:0010305:105	край Пермский, р-н Верещагинский, г. Верещагино, ул. Рудого, дом 114/116	1707	-	1538	Земли населенных пунктов	для индивидуального жилищного строительства	-	-	Заборовский Геннадий Николаевич	-	-	Уточнение границ земельного участка	2	Ж 3	При уточнении местоположения границ площадь земельного участка уменьшается в пределах 10%, что в соответствии с п.3 ст. 42.8 ФЗ №221 от 24.07.2007 года, допустимо (169 кв.м)
249	:38	-	59:16:0010305:38	-	край Пермский, р-н Верещагинский, г. Верещагино, ул. Рудого, дом 112	768	-	752	Земли населенных пунктов	для индивидуального жилищного строительства	-	-	Заборовский Геннадий Николаевич	-	-	Уточнение границ земельного участка	2	Ж 3	При уточнении местоположения границ площадь земельного участка уменьшается в пределах 10%, что в соответствии с п.3 ст. 42.8 ФЗ №221 от 24.07.2007 года, допустимо (16 кв.м)
250	:46	-	59:16:0010305:46	59:16:0010305:68	край Пермский, р-н Верещагинский, г. Верещагино, ул. Ульяновская, дом 117	1327	-	1351	Земли населенных пунктов	для индивидуального жилищного строительства	-	-	Тронин Владимир Николаевич	-	-	Уточнение границ земельного участка	2	Ж 3	При уточнении местоположения границ площадь земельного участка увеличивается в пределах 10%, что в соответствии с п.3 ст. 42.8 ФЗ №221 от 24.07.2007 года, допустимо (24 кв.м)
251	:47	-	59:16:0010305:47	59:16:0010305:91	край Пермский, р-н Верещагинский, г. Верещагино, ул. Рудого, дом 111	1200	-	1399	Земли населенных пунктов	для индивидуального жилищного строительства	-	-	Власов Александр Васильевич Власова Наталья Георгиевна	-	-	Уточнение границ земельного участка	2	Ж 3	При уточнении местоположения границ площадь земельного участка увеличивается на величину, не превышающую установленный предельный минимальный размер земельного участка, что в соответствии с п.3 ст. 42.8 ФЗ №221 от 24.07.2007 года, допустимо (199 кв.м) «Для индивидуального жилищного строительства» (200 кв.м)
252	:48	-	59:16:0010305:48	59:16:0010305:67	край Пермский, р-н Верещагинский, г. Верещагино, ул. Луначарского, дом 16а	781	-	942	Земли населенных пунктов	для индивидуального жилищного строительства	-	-	Егорова Марина Сергеевна	-	-	Уточнение границ земельного участка	2	Ж 3	При уточнении местоположения границ площадь земельного участка увеличивается на величину, не превышающую установленный предельный минимальный размер земельного участка, что в соответствии с п.3 ст. 42.8 ФЗ №221 от 24.07.2007 года, допустимо (161 кв.м) «Для индивидуального жилищного строительства» (200 кв.м)
253	:52	-	59:16:0010305:52	59:16:0010305:204	Пермский край, г. Верещагино, ул. Рудого, д. 123	1199	-	1235	Земли населенных пунктов	для индивидуального жилищного строительства	-	-	Старков Василий Афанасьевич	-	-	Уточнение границ земельного участка	2	Ж 3	При уточнении местоположения границ площадь земельного участка увеличивается в пределах 10%, что в соответствии с п.3 ст. 42.8 ФЗ №221 от 24.07.2007 года, допустимо (36 кв.м)
254	:56	-	59:16:0010305:56	59:16:0010305:439	край Пермский, р-н Верещагинский, г. Верещагино, ул. Рудого, дом 121	1500	-	1463	Земли населенных пунктов	для индивидуального жилищного строительства	-	-	Рябов Алексей Валерьевич Рябова Татьяна Владимировна	-	-	Уточнение границ земельного участка	2	Ж 3	При уточнении местоположения границ площадь земельного участка уменьшается в пределах 10%, что в соответствии с п.3 ст. 42.8 ФЗ №221 от 24.07.2007 года, допустимо (37 кв.м)
255	:57	-	59:16:0010305:57	59:16:0010305:216	Российская Федерация, Пермский край, г.о. Верещагинский, г. Верещагино, ул. Андреева, з/у 10	917	-	958	Земли населенных пунктов	для индивидуального жилищного строительства	-	-	Самарина Наталья Максимовна	-	-	Уточнение границ земельного участка	2	Ж 3	При уточнении местоположения границ площадь земельного участка увеличивается в пределах 10%, что в соответствии с п.3 ст. 42.8 ФЗ №221 от 24.07.2007 года, допустимо (41 кв.м)
256	:58	-	59:16:0010305:58	59:16:0010305:217	Российская Федерация, Пермский край, г.о. Верещагинский, г. Верещагино, ул. Андреева, з/у 8а	927	-	957	Земли населенных пунктов	для индивидуального жилищного строительства	-	-	Тиунова Светлана Анатольевна Тиунов Владислав Леонидович	-	-	Уточнение границ земельного участка	2	Ж 3	При уточнении местоположения границ площадь земельного участка увеличивается в пределах 10%, что в соответствии с п.3 ст. 42.8 ФЗ №221 от 24.07.2007 года, допустимо (30 кв.м)
257	:63	-	59:16:0010305:63	59:16:0010305:111	Российская Федерация, Пермский край, г.о. Верещагинский, г. Верещагино, ул. Андреева, з/у 22	913	-	971	Земли населенных пунктов	под жилую застройку	-	-	Озобихин Павел Яковлевич	-	-	Уточнение границ земельного участка	2	Ж 3	При уточнении местоположения границ площадь земельного участка увеличивается в пределах 10%, что в соответствии с п.3 ст. 42.8 ФЗ №221 от 24.07.2007 года, допустимо (58 кв.м)
258	:64	-	59:16:0010305:64	-	край Пермский, р-н Верещагинский, г. Верещагино, ул. Рудого, дом 122	1311	-	1311	Земли населенных пунктов	для приусадебного участка	-	-	Шатров Андрей Владимирович	-	-	Уточнение границ земельного участка	2	Ж 3	При уточнении местоположения границ земельный участок уточняется в учтенной площади
259	:66	-	59:16:0010305:66	59:16:0010305:97	Пермский край, г. Верещагино, ул. Рудого, д. 125	889	-	1024	Земли населенных пунктов	Для индивидуального жилищного строительства	-	-	Балуева Галина Николаевна	-	-	Уточнение границ земельного участка	2	Ж 3	При уточнении местоположения границ площадь земельного участка увеличивается на величину, не превышающую установленный предельный минимальный размер земельного участка, что в соответствии с п.3 ст. 42.8 ФЗ №221 от 24.07.2007 года, допустимо (130 кв.м) «Для индивидуального жилищного строительства» (200 кв.м)

№	Обозначение на чертеже межевания	Условный номер образуемого земельного участка	Кадастровый номер исходного земельного участка с номерами контуров	Кадастровый номер объекта капитального строительства	Адрес (местоположение) земельного участка	Площадь земельных участков			Категория земель исходного земельного участка	Вид разрешенного использования исходного земельного участка	Категория земель образуемого земельного участка	Вид разрешенного использования образуемого земельного участка	Собственник земельного участка	Вид обременения	Правообладатель	Вид кадастровых работ (исправление реестровой ошибки, уточнение местоположения границ и образование)	Номер листа чертежа межевания территории	Территориальная зона	Примечание
						Площадь земельного участка кв.м (данные ЕГРН)	Площадь образуемого земельного участка кв.м	Площадь изменяемого земельного участка кв.м											
1	2	3	4	5	6	7	8	9	10	11	12	13	14	15	16	17	18	19	20
260	:2	-	59:16:0010306:2	59:16:0010306:153	край Пермский, р-н Верещагинский, г. Верещагино, ул. Урицкого, дом 88	2202	-	2247	Земли населенных пунктов	для индивидуального жилищного строительства	-	-	Морозова Татьяна Павловна Колесникова Марина Павловна Гушин Евгений Павлович	-	-	Уточнение границ земельного участка	2	Ж 3	При уточнении местоположения границ площадь земельного участка увеличивается в пределах 10%, что в соответствии с п.3 ст. 42.8 ФЗ №221 от 24.07.2007 года, допустимо (45 кв.м)
261	:3	-	59:16:0010306:3	59:16:0010306:109	край Пермский, р-н Верещагинский, г. Верещагино, ул. Рудого, дом 109	800	-	999	Земли населенных пунктов	для индивидуального жилищного строительства	-	-	Гладков Михаил Васильевич	-	-	Уточнение границ земельного участка	2	Ж 3	При уточнении местоположения границ площадь земельного участка увеличивается на величину, не превышающую установленный предельный минимальный размер земельного участка, что в соответствии с п.3 ст. 42.8 ФЗ №221 от 24.07.2007 года, допустимо (199 кв.м) «Для индивидуального жилищного строительства» (200 кв.м)
262	:4	-	59:16:0010306:4	59:16:0010306:108	край Пермский, р-н Верещагинский, г. Верещагино, ул. Рудого, дом 107	1400	-	1400	Земли населенных пунктов	Для приусадебного участка	-	-	Зеленина Людмила Юрьевна Зеленин Геннадий Леонидович	-	-	Уточнение границ земельного участка	2	Ж 3	При уточнении местоположения границ земельный участок уточняется в учтенной площади
263	:6	-	59:16:0010306:6	59:16:0010306:107	край Пермский, р-н Верещагинский, г. Верещагино, ул. Рудого, дом 105	1000	-	1046	Земли населенных пунктов	для приусадебного участка	-	-	Кицко Михаил Борисович	-	-	Уточнение границ земельного участка	2	Ж 3	При уточнении местоположения границ площадь земельного участка увеличивается в пределах 10%, что в соответствии с п.3 ст. 42.8 ФЗ №221 от 24.07.2007 года, допустимо (46 кв.м)
264	:9	-	59:16:0010306:9	59:16:0010306:88	край Пермский, р-н Верещагинский, г. Верещагино, ул. Ульяновская, 113	1506	-	1506	Земли населенных пунктов	для индивидуального жилищного строительства	-	-	Федосев Владислав Алексеевич	-	-	Уточнение границ земельного участка	2	Ж 3	При уточнении местоположения границ земельный участок уточняется в учтенной площади
265	:10	-	59:16:0010306:10	59:16:0010306:105	край Пермский, р-н Верещагинский, г. Верещагино, ул. Рудого, дом 102	1417	-	1432	Земли населенных пунктов	для индивидуального жилищного строительства	-	-	Южаков Анатолий Васильевич	-	-	Уточнение границ земельного участка	2	Ж 3	При уточнении местоположения границ площадь земельного участка увеличивается в пределах 10%, что в соответствии с п.3 ст. 42.8 ФЗ №221 от 24.07.2007 года, допустимо (54 кв.м)
266	:11	-	59:16:0010306:11	59:16:0010306:87	край Пермский, р-н Верещагинский, г. Верещагино, ул. Ульяновская, 111а	713	-	767	Земли населенных пунктов	под индивидуальную жилую застройку	-	-	Лобашева Иранда Трифонова Наумов Иван Трифанович	-	-	Уточнение границ земельного участка	2	Ж 3	При уточнении местоположения границ площадь земельного участка увеличивается в пределах 10%, что в соответствии с п.3 ст. 42.8 ФЗ №221 от 24.07.2007 года, допустимо (54 кв.м)
267	:13	-	59:16:0010306:13	59:16:0010306:104	край Пермский, р-н Верещагинский, г. Верещагино, ул. Рудого, дом 100а	772	-	703	Земли населенных пунктов	для индивидуального жилищного строительства	-	-	Гаврилова Вера Александровна	-	-	Уточнение границ земельного участка	2	Ж 3	При уточнении местоположения границ площадь земельного участка уменьшается в пределах 10%, что в соответствии с п.3 ст. 42.8 ФЗ №221 от 24.07.2007 года, допустимо (69 кв.м)
268	:17	-	59:16:0010306:17	59:16:0010306:96	край Пермский, р-н Верещагинский, г. Верещагино, ул. Урицкого, дом 81	2870	-	3146	Земли населенных пунктов	для приусадебного участка	-	-	Киракосян Наталья Витальевна	-	-	Уточнение границ земельного участка	2	Ж 3	При уточнении местоположения границ площадь земельного участка увеличивается в пределах 10%, что в соответствии с п.3 ст. 42.8 ФЗ №221 от 24.07.2007 года, допустимо (276 кв.м)
269	:19	-	59:16:0010306:19	59:16:0010306:98	край Пермский, р-н Верещагинский, г. Верещагино, ул. Урицкого, 86	1100	-	1285	Земли населенных пунктов	для приусадебного участка	-	-	Тиунов Олег Сергеевич	-	-	Уточнение границ земельного участка	2	Ж 3	При уточнении местоположения границ площадь земельного участка увеличивается на величину, не превышающую установленный предельный минимальный размер земельного участка, что в соответствии с п.3 ст. 42.8 ФЗ №221 от 24.07.2007 года, допустимо (185 кв.м) «Для индивидуального жилищного строительства» (200 кв.м)
270	:21	-	59:16:0010306:21	-	край Пермский, р-н Верещагинский, г. Верещагино, ул. Урицкого, дом 84	1301	-	1394	Земли населенных пунктов	для индивидуального жилищного строительства	-	-	Юдин Сергей Викторович	-	-	Уточнение границ земельного участка	2	Ж 3	При уточнении местоположения границ площадь земельного участка увеличивается в пределах 10%, что в соответствии с п.3 ст. 42.8 ФЗ №221 от 24.07.2007 года, допустимо (93 кв.м)
271	:22	-	59:16:0010306:22	-	край Пермский, р-н Верещагинский, г. Верещагино, ул. Рудого, дом 99 адрес	600	-	729	Земли населенных пунктов	для индивидуального жилищного строительства	-	-	Кицко Михаил Борисович	-	-	Уточнение границ земельного участка	2	Ж 3	При уточнении местоположения границ площадь земельного участка увеличивается на величину, не превышающую установленный предельный минимальный размер земельного участка, что в соответствии с п.3 ст. 42.8 ФЗ №221 от 24.07.2007 года, допустимо (129 кв.м) «Для индивидуального жилищного строительства» (200 кв.м)
272	:23	-	59:16:0010306:23	59:16:0010306:97	край Пермский, р-н Верещагинский, г. Верещагино, ул. Урицкого, дом 82	1200	-	1313	Земли населенных пунктов	для индивидуального жилищного строительства	-	-	Дементьев Александр Владимирович Сингирева Елена Ивановна	-	-	Уточнение границ земельного участка	2	Ж 3	При уточнении местоположения границ площадь земельного участка увеличивается в пределах 10%, что в соответствии с п.3 ст. 42.8 ФЗ №221 от 24.07.2007 года, допустимо (113 кв.м)
273	:26	-	59:16:0010306:26	59:16:0010306:84	край Пермский, р-н Верещагинский, г. Верещагино, ул. Ульяновская, 107	1439	-	1434	Земли населенных пунктов	для индивидуального жилищного строительства	-	-	Онянова Ирина Сергеевна	-	-	Уточнение границ земельного участка	2	Ж 3	При уточнении местоположения границ площадь земельного участка уменьшается в пределах 10%, что в соответствии с п.3 ст. 42.8 ФЗ №221 от 24.07.2007 года, допустимо (5 кв.м)
274	:27	-	59:16:0010306:27	-	край Пермский, р-н Верещагинский, г. Верещагино, ул. Ульяновская, дом 105а	1179	-	1225	Земли населенных пунктов	для индивидуального жилищного строительства	-	-	-	-	-	Уточнение границ земельного участка	2	Ж 3	При уточнении местоположения границ площадь земельного участка увеличивается в пределах 10%, что в соответствии с п.3 ст. 42.8 ФЗ №221 от 24.07.2007 года, допустимо (46 кв.м)
275	:30	-	59:16:0010306:30	59:16:0010306:79	край Пермский, р-н Верещагинский, г. Верещагино, ул. Сергея Лаза, дом 27	1427	-	1430	Земли населенных пунктов	для индивидуального жилищного строительства	-	-	Мосягин Владимир Александрович	-	-	Уточнение границ земельного участка	2	Ж 3	При уточнении местоположения границ площадь земельного участка увеличивается в пределах 10%, что в соответствии с п.3 ст. 42.8 ФЗ №221 от 24.07.2007 года, допустимо (3 кв.м)
276	:31	-	59:16:0010306:31	59:16:0010306:78	край Пермский, р-н Верещагинский, г. Верещагино, ул. С.Лаза, дом 25	1370	-	1431	Земли населенных пунктов	для индивидуального жилищного строительства	-	-	Владимиров Вячеслав Иванович	-	-	Уточнение границ земельного участка	2	Ж 3	При уточнении местоположения границ площадь земельного участка увеличивается в пределах 10%, что в соответствии с п.3 ст. 42.8 ФЗ №221 от 24.07.2007 года, допустимо (11 кв.м)
277	:32	-	59:16:0010306:32	59:16:0010306:77	край Пермский, р-н Верещагинский, г. Верещагино, ул. Сергея Лаза, дом 23	1232	-	1291	Земли населенных пунктов	для индивидуального жилищного строительства	-	-	Силина Татьяна Дмитриевна Силин Александр Борисович	-	-	Уточнение границ земельного участка	2	Ж 3	При уточнении местоположения границ площадь земельного участка увеличивается в пределах 10%, что в соответствии с п.3 ст. 42.8 ФЗ №221 от 24.07.2007 года, допустимо (59 кв.м)
278	:33	-	59:16:0010306:33	59:16:0010306:163	край Пермский, р-н Верещагинский, г. Верещагино, ул. С.Лаза, дом 21	1454	-	1423	Земли населенных пунктов	для приусадебного участка	-	-	Тюфякова Ирина Андреевна	-	-	Уточнение границ земельного участка	2	Ж 3	При уточнении местоположения границ площадь земельного участка уменьшается в пределах 10%, что в соответствии с п.3 ст. 42.8 ФЗ №221 от 24.07.2007 года, допустимо (31 кв.м)
279	:38	-	59:16:0010306:38	59:16:0010306:118	Пермский край, Верещагинский р-н, г. Верещагино, ул. Рудого, 91	1456	-	1466	Земли населенных пунктов	Индивидуальные жилые дома	-	-	Тюлопо Татьяна Сергеевна Тюлопо Юрий Николаевич Тюлопо Варвара Юрьевна Тюлопо Арна Юрьевна	-	-	Уточнение границ земельного участка	2,3	Ж 3	При уточнении местоположения границ площадь земельного участка увеличивается в пределах 10%, что в соответствии с п.3 ст. 42.8 ФЗ №221 от 24.07.2007 года, допустимо (10 кв.м)
280	:43	-	59:16:0010306:43	1. 59:16:0010306:110 2. 59:16:0010306:298	край Пермский, р-н Верещагинский, г. Верещагино, ул. Рудого, дом 85	1289	-	1373	Земли населенных пунктов	для индивидуального жилищного строительства	-	-	Герольд Ирина Валерьевна	-	-	Уточнение границ земельного участка	3	Ж 3	При уточнении местоположения границ площадь земельного участка увеличивается в пределах 10%, что в соответствии с п.3 ст. 42.8 ФЗ №221 от 24.07.2007 года, допустимо (84 кв.м)
281	:44	-	59:16:0010306:44	59:16:0010306:83	край Пермский, р-н Верещагинский, г. Верещагино, ул. Ульяновская, дом 103	1073	-	1155	Земли населенных пунктов	для индивидуального жилищного строительства	-	-	-	-	-	Уточнение границ земельного участка	3	Ж 3	При уточнении местоположения границ площадь земельного участка увеличивается в пределах 10%, что в соответствии с п.3 ст. 42.8 ФЗ №221 от 24.07.2007 года, допустимо (82 кв.м)
282	:47	-	59:16:0010306:47	59:16:0010306:94	край Пермский, р-н Верещагинский, г. Верещагино, ул. Ульяновская, 99	1438	-	1441	Земли населенных пунктов	приусадебный участок	-	-	Ильинных Татьяна Ефремовна	-	-	Уточнение границ земельного участка	2,3	Ж 3	При уточнении местоположения границ площадь земельного участка увеличивается в пределах 10%, что в соответствии с п.3 ст. 42.8 ФЗ №221 от 24.07.2007 года, допустимо (3 кв.м)
283	:51	-	59:16:0010306:51	1. 59:16:0010306:121 2. 59:16:0010306:300	край Пермский, р-н Верещагинский, г. Верещагино, ул. Рудого, дом 94	940	-	985	Земли населенных пунктов	для индивидуального жилищного строительства	-	-	Шилово Александрович Владимирович Шилова Жанна Юрьевна	-	-	Уточнение границ земельного участка	2,3	Ж 3	При уточнении местоположения границ площадь земельного участка увеличивается в пределах 10%, что в соответствии с п.3 ст. 42.8 ФЗ №221 от 24.07.2007 года, допустимо (45 кв.м)
284	:52	-	59:16:0010306:52	59:16:0010306:81	край Пермский, р-н Верещагинский, г. Верещагино, ул. Красноармейская, дом 19	1393	-	1280	Земли населенных пунктов	для индивидуального жилищного строительства	-	-	Артемьев Андрей Сергеевич	-	-	Уточнение границ земельного участка	2,3	Ж 3	При уточнении местоположения границ площадь земельного участка уменьшается в пределах 10%, что в соответствии с п.3 ст. 42.8 ФЗ №221 от 24.07.2007 года, допустимо (113 кв.м)
285	:53	-	59:16:0010306:53	59:16:0010306:119	край Пермский, р-н Верещагинский, г. Верещагино, ул. Рудого, дом 92	1678	-	1682	Земли населенных пунктов	для индивидуального жилищного строительства	-	-	Катаев Александр Михайлович	-	-	Уточнение границ земельного участка	3	Ж 3	При уточнении местоположения границ площадь земельного участка увеличивается в пределах 10%, что в соответствии с п.3 ст. 42.8 ФЗ №221 от 24.07.2007 года, допустимо (4 кв.м)

№	Обозначение на чертеже межевания	Условный номер образуемого земельного участка	Кадастровый номер исходного земельного участка с номерами контуров	Кадастровый номер объекта капитального строительства	Адрес (местоположение) земельного участка	Площадь земельных участков			Категория земель исходного земельного участка	Вид разрешенного использования исходного земельного участка	Категория земель образуемого земельного участка	Вид разрешенного использования образуемого земельного участка	Собственник земельного участка	Вид обременения	Правообладатель	Вид кадастровых работ (исправление реестровой ошибки, уточнение местоположения границ и образование)	Номер листа чертежа межевания территории	Территориальная зона	Примечание
						Площадь земельного участка кв.м (данные ЕГРН)	Площадь образуемого земельного участка кв.м	Площадь изменяемого земельного участка кв.м											
1	2	3	4	5	6	7	8	9	10	11	12	13	14	15	16	17	18	19	20
286	:54	-	59:16:0010306:54	59:16:0010306:93	край Пермский, р-н Верещагинский, г. Верещагино, ул. Ульяновская, дом 95	1208	-	1303	Земли населенных пунктов	для ведения личного подсобного хозяйства	-	-	Коженикова Виктория Владиславовна Кожеников Дмитрий Владиславович Кожеников Владислав Власович	-	-	Уточнение границ земельного участка	3	Ж 3	Предельные (мин. и макс.) размеры земельного участка в г. Верещагино не установлены для вида разрешенного использования "Для ведения личного подсобного хозяйства". При уточнении местоположения границ площадь земельного участка увеличивается в пределах 10%, что в соответствии с п.3 ст. 42.8 ФЗ №221 от 24.07.2007 года, допустимо (95 кв.м)
287	:55	-	59:16:0010306:55	59:16:0010306:92	Российская Федерация, Пермский край, г.о. Верещагинский, г. Верещагино, ул. Ульяновская, з/у 93	949	-	961	Земли населенных пунктов	для индивидуального жилищного строительства	-	-	Ларионов Степан Витальевич Ларионова Екатерина Александровна	-	-	Уточнение границ земельного участка	3	Ж 3	При уточнении местоположения границ площадь земельного участка увеличивается в пределах 10%, что в соответствии с п.3 ст. 42.8 ФЗ №221 от 24.07.2007 года, допустимо (12 кв.м)
288	:65	-	59:16:0010306:65	59:16:0010306:115	край Пермский, г. Верещагино, ул. Рудого, дом 90	668	-	686	Земли населенных пунктов	для индивидуального жилищного строительства	-	-	Жданова Мария Андреевна Жданова Светлана Валерьевна Жданов Андрей Николаевич Жданова Алена Андреевна	-	-	Уточнение границ земельного участка	3	Ж 3	При уточнении местоположения границ площадь земельного участка увеличивается в пределах 10%, что в соответствии с п.3 ст. 42.8 ФЗ №221 от 24.07.2007 года, допустимо (18 кв.м)
289	:66	-	59:16:0010306:66	1. 59:16:0010306:116 2. 59:16:0010306:164	край Пермский, р-н Верещагинский, г. Верещагино, ул. Рудого, 90а	1080	-	1147	Земли населенных пунктов	для индивидуального жилищного строительства	-	-	Лапехин Сергей Леонидович	-	-	Уточнение границ земельного участка	3	Ж 3	При уточнении местоположения границ площадь земельного участка увеличивается в пределах 10%, что в соответствии с п.3 ст. 42.8 ФЗ №221 от 24.07.2007 года, допустимо (67 кв.м)
290	:71	-	59:16:0010306:71	59:16:0010306:129	Российская Федерация, Пермский край, г.о. Верещагинский, г. Верещагино, ул. Андреева, з/у 6	767	-	767	Земли населенных пунктов	под индивидуальной жилой застройкой	-	-	Колобов Андрей Алексеевич	-	-	Уточнение границ земельного участка	2	Ж 3	При уточнении местоположения границ земельный участок уточняется в учтенной площади
291	:72	-	59:16:0010306:72	-	Российская Федерация, Пермский край, г.о. Верещагинский, г. Верещагино, ул. Андреева, з/у 4а	767	-	826	Земли населенных пунктов	для индивидуального жилищного строительства	-	-	Колобов Павел Алексеевич	-	-	Уточнение границ земельного участка	2	Ж 3	При уточнении местоположения границ площадь земельного участка увеличивается в пределах 10%, что в соответствии с п.3 ст. 42.8 ФЗ №221 от 24.07.2007 года, допустимо (59 кв.м)
292	:1	-	59:16:0010307:1	59:16:0010307:102	Российская Федерация, Пермский край, г.о. Верещагинский, г. Верещагино, ул. Ульяновская, з/у 114	770	-	782	Земли населенных пунктов	для приусадебного участка	-	-	Старкова Лариса Юрьевна Старков Юрий Владимирович	-	-	Уточнение границ земельного участка	2	Ж 3	При уточнении местоположения границ площадь земельного участка увеличивается в пределах 10%, что в соответствии с п.3 ст. 42.8 ФЗ №221 от 24.07.2007 года, допустимо (12 кв.м)
293	:3	-	59:16:0010307:3	59:16:0010307:183	край Пермский, р-н Верещагинский, г. Верещагино, ул. Чапаева, дом 9	841	-	869	Земли населенных пунктов	для приусадебного участка	-	-	-	-	-	Уточнение границ земельного участка	2	Ж 3	При уточнении местоположения границ площадь земельного участка увеличивается в пределах 10%, что в соответствии с п.3 ст. 42.8 ФЗ №221 от 24.07.2007 года, допустимо (28 кв.м)
294	:4	-	59:16:0010307:4	59:16:0010307:148	Российская Федерация, Пермский край, г.о. Верещагинский, г. Верещагино, ул. 50 лет Октября, з/у 125а	583	-	639	Земли населенных пунктов	для индивидуального жилищного строительства	-	-	Дудина Мария Михайловна	-	-	Уточнение границ земельного участка	2	Ж 3	При уточнении местоположения границ площадь земельного участка увеличивается в пределах 10%, что в соответствии с п.3 ст. 42.8 ФЗ №221 от 24.07.2007 года, допустимо (56 кв.м)
295	:7	-	59:16:0010307:7	59:16:0010307:146	Российская Федерация, Пермский край, г.о. Верещагинский, г. Верещагино, ул. 50 лет Октября, з/у 123а	683	-	683	Земли населенных пунктов	для индивидуального жилищного строительства	-	-	Павловский Александр Иванович	-	-	Уточнение границ земельного участка	2	Ж 3	При уточнении местоположения границ земельный участок уточняется в учтенной площади
296	:8	-	59:16:0010307:8	59:16:0010307:145	Российская Федерация, Пермский край, г.о. Верещагинский, г. Верещагино, ул. 50 лет Октября, з/у 123	650	-	800	Земли населенных пунктов	для приусадебного участка	-	-	Павловская Вера Григорьевна	-	-	Уточнение границ земельного участка	2	Ж 3	При уточнении местоположения границ площадь земельного участка увеличивается на величину, не превышающую установленный предельный минимальный размер земельного участка, что в соответствии с п.3 ст. 42.8 ФЗ №221 от 24.07.2007 года, допустимо (150 кв.м) «Для индивидуального жилищного строительства» (200 кв.м)
297	:10	-	59:16:0010307:10	59:16:0010307:99	край Пермский, р-н Верещагинский, г. Верещагино, ул. Ульяновская, дом 110	878	-	874	Земли населенных пунктов	для индивидуального жилищного строительства	-	-	Балуева Надежда Васильевна	-	-	Уточнение границ земельного участка	2	Ж 3	При уточнении местоположения границ площадь земельного участка уменьшается в пределах 10%, что в соответствии с п.3 ст. 42.8 ФЗ №221 от 24.07.2007 года, допустимо (4 кв.м)
298	:12	-	59:16:0010307:12	59:16:0010307:144	Российская Федерация, Пермский край, г.о. Верещагинский, г. Верещагино, ул. 50 лет Октября, з/у 121	650	-	760	Земли населенных пунктов	для приусадебного участка	-	-	Носков Михаил Сергеевич	-	-	Уточнение границ земельного участка	2	Ж 3	При уточнении местоположения границ площадь земельного участка увеличивается на величину, не превышающую установленный предельный минимальный размер земельного участка, что в соответствии с п.3 ст. 42.8 ФЗ №221 от 24.07.2007 года, допустимо (110 кв.м) «Для индивидуального жилищного строительства» (200 кв.м)
299	:14	-	59:16:0010307:14	59:16:0010307:173	Российская Федерация, Пермский край, г.о. Верещагинский, г. Верещагино, ул. 50 лет Октября, з/у 119а	1000	-	940	Земли населенных пунктов	для приусадебного участка	-	-	Федосеева Наталья Николаевна Федосеева Елизавета Юрьевна Пыстогин Антон Александрович	-	-	Уточнение границ земельного участка	2	Ж 3	При уточнении местоположения границ площадь земельного участка уменьшается в пределах 10%, что в соответствии с п.3 ст. 42.8 ФЗ №221 от 24.07.2007 года, допустимо (60 кв.м)
300	:15	-	59:16:0010307:15	59:16:0010307:142	Российская Федерация, Пермский край, г.о. Верещагинский, г. Верещагино, ул. 50 лет Октября, з/у 119	702	-	702	Земли населенных пунктов	для приусадебного участка	-	-	Угланов Александр Васильевич Угланова Яна Александровна Углева Юлия Владимировна Угланова Наталья Владимировна Угланова Ксения Александровна	-	-	Уточнение границ земельного участка	2	Ж 3	При уточнении местоположения границ земельный участок уточняется в учтенной площади
301	:16	-	59:16:0010307:16	59:16:0010307:152	Российская Федерация, Пермский край, г.о. Верещагинский, г. Верещагино, ул. 50 лет Октября, з/у 130	661	-	788	Земли населенных пунктов	для индивидуального жилищного строительства	-	-	Тиунова Людмила Геннадьевна	-	-	Уточнение границ земельного участка	2	Ж 3	При уточнении местоположения границ площадь земельного участка увеличивается на величину, не превышающую установленный предельный минимальный размер земельного участка, что в соответствии с п.3 ст. 42.8 ФЗ №221 от 24.07.2007 года, допустимо (127 кв.м) «Для индивидуального жилищного строительства» (200 кв.м)
302	:17	-	59:16:0010307:17	59:16:0010307:109	край Пермский, р-н Верещагинский, г. Верещагино, ул. Чапаева, дом 5а	600	-	709	Земли населенных пунктов	для индивидуального жилищного строительства	-	-	Змеева Анастасия Сергеевна Змеев Вячеслав Леонидович,	-	-	Уточнение границ земельного участка	2	Ж 3	При уточнении местоположения границ площадь земельного участка увеличивается на величину, не превышающую установленный предельный минимальный размер земельного участка, что в соответствии с п.3 ст. 42.8 ФЗ №221 от 24.07.2007 года, допустимо (109 кв.м) «Для индивидуального жилищного строительства» (200 кв.м)
303	:18	-	59:16:0010307:18	59:16:0010307:131	край Пермский, р-н Верещагинский, г. Верещагино, ул. Калинина, дом 141	707	-	743	Земли населенных пунктов	для индивидуального жилищного строительства	-	-	Азанов Константин Анатольевич Азанова Валентина Викторовна	-	-	Уточнение границ земельного участка	2	Ж 3	При уточнении местоположения границ площадь земельного участка увеличивается в пределах 10%, что в соответствии с п.3 ст. 42.8 ФЗ №221 от 24.07.2007 года, допустимо (36 кв.м)
304	:20	-	59:16:0010307:20	1. 59:16:0010307:130 2. 59:16:0000000:4471	край Пермский, р-н Верещагинский, г. Верещагино, ул. Калинина, дом 139	1335	-	1392	Земли населенных пунктов	под индивидуальной жилой застройкой	-	-	Рубцова Елена Сергеевна	-	-	Уточнение границ земельного участка	2	Ж 3	При уточнении местоположения границ площадь земельного участка увеличивается в пределах 10%, что в соответствии с п.3 ст. 42.8 ФЗ №221 от 24.07.2007 года, допустимо (57 кв.м)

№	Обозначение на чертеже межевания	Условный номер образуемого земельного участка	Кадастровый номер исходного земельного участка с номерами контуров	Кадастровый номер объекта капитального строительства	Адрес (местоположение) земельного участка	Площадь земельных участков			Категория земель исходного земельного участка	Вид разрешенного использования исходного земельного участка	Категория земель образуемого земельного участка	Вид разрешенного использования образуемого земельного участка	Собственник земельного участка	Вид обременения	Правообладатель	Вид кадастровых работ (исправление реестровой ошибки, уточнение местоположения границ и образование)	Номер листа чертежа межевания территории	Территориальная зона	Примечание
						Площадь земельного участка кв.м (данные ЕГРН)	Площадь образуемого земельного участка кв.м	Площадь изменяемого земельного участка кв.м											
1	2	3	4	5	6	7	8	9	10	11	12	13	14	15	16	17	18	19	20
305	:29	-	59:16:0010307:29	59:16:0010307:161	Российская Федерация, Пермский край, г.о. Верещагинский, г. Верещагино, ул. Верещагинская, з/у 141	1363	-	1448	Земли населенных пунктов	для приусадебного участка	-	-	Щукин Алексей Кузьмич	-	-	Уточнение границ земельного участка	2	Ж 3	При уточнении местоположения границ площадь земельного участка увеличивается в пределах 10%, что в соответствии с п.3 ст. 42.8 ФЗ №221 от 24.07.2007 года, допустимо (85 кв.м)
306	:30	-	59:16:0010307:30	59:16:0010307:121	край Пермский, р-н Верещагинский, г. Верещагино, ул. Калинина, дом 126	1392	-	1382	Земли населенных пунктов	для индивидуального жилищного строительства	-	-	Носков Дмитрий Петрович Лаврикова Ксения Павловна Носков Матвей Дмитриевич Соловьева Ирина Владимировна	-	-	Уточнение границ земельного участка	2	Ж 3	При уточнении местоположения границ площадь земельного участка уменьшается в пределах 10%, что в соответствии с п.3 ст. 42.8 ФЗ №221 от 24.07.2007 года, допустимо (10 кв.м)
307	:31	-	59:16:0010307:31	59:16:0010307:160	Российская Федерация, Пермский край, г.о. Верещагинский, г. Верещагино, ул. Верещагинская, з/у 139	1400	-	1398	Земли населенных пунктов	для индивидуального жилищного строительства	-	-	-	-	-	Уточнение границ земельного участка	2	Ж 3	При уточнении местоположения границ площадь земельного участка уменьшается в пределах 10%, что в соответствии с п.3 ст. 42.8 ФЗ №221 от 24.07.2007 года, допустимо (2 кв.м)
308	:33	-	59:16:0010307:33	1. 59:16:0010307:158 2. 59:16:0010307:325	Российская Федерация, Пермский край, г.о. Верещагинский, г. Верещагино, ул. Верещагинская, з/у 137	666	-	725	Земли населенных пунктов	для индивидуального жилищного строительства	-	-	Коновалова Галина Леонидовна	-	-	Уточнение границ земельного участка	2	Ж 3	При уточнении местоположения границ площадь земельного участка увеличивается в пределах 10%, что в соответствии с п.3 ст. 42.8 ФЗ №221 от 24.07.2007 года, допустимо (59 кв.м)
309	:35	-	59:16:0010307:35	1. 59:16:0010307:159 2. 59:16:0010307:325	Российская Федерация, Пермский край, г.о. Верещагинский, г. Верещагино, ул. Верещагинская, з/у 137а	689	-	657	Земли населенных пунктов	для приусадебного участка	-	-	Жданов Александр Алексеевич Жданов Максим Алексеевич Жданова Любовь Степановна Жданов Алексей Павлович	-	-	Уточнение границ земельного участка	2	Ж 3	При уточнении местоположения границ площадь земельного участка уменьшается в пределах 10%, что в соответствии с п.3 ст. 42.8 ФЗ №221 от 24.07.2007 года, допустимо (32 кв.м)
310	:36	-	59:16:0010307:36	59:16:0010307:105	край Пермский, р-н Верещагинский, г. Верещагино, ул. Луначарского, дом 4а	1344	-	1292	Земли населенных пунктов	для несельскохозяйственных нужд	-	-	Собственники помещений в многоквартирном доме	-	-	Уточнение границ земельного участка	2	Ж 3	При уточнении местоположения границ площадь земельного участка уменьшается в пределах 10%, что в соответствии с п.3 ст. 42.8 ФЗ №221 от 24.07.2007 года, допустимо (52 кв.м)
311	:39	-	59:16:0010307:39	59:16:0010307:103	край Пермский, р-н Верещагинский, г. Верещагино, ул. Луначарского, дом 11а	611	-	556	Земли населенных пунктов	для индивидуального жилищного строительства	-	-	Хромцова Наталия Николаевна	-	-	Уточнение границ земельного участка	2	Ж 3	При уточнении местоположения границ площадь земельного участка уменьшается в пределах 10%, что в соответствии с п.3 ст. 42.8 ФЗ №221 от 24.07.2007 года, допустимо (55 кв.м)
312	:40	-	59:16:0010307:40	59:16:0010307:108	край Пермский, г. Верещагино, ул. Луначарского, дом 9а	678	-	680	Земли населенных пунктов	для индивидуального жилищного строительства	-	-	Комаров Сергей Иванович	-	-	Уточнение границ земельного участка	2	Ж 3	При уточнении местоположения границ площадь земельного участка увеличивается в пределах 10%, что в соответствии с п.3 ст. 42.8 ФЗ №221 от 24.07.2007 года, допустимо (2 кв.м)
313	:41	-	59:16:0010307:41	59:16:0010307:166	Российская Федерация, Пермский край, г.о. Верещагинский, г. Верещагино, ул. 50 лет Октября, з/у 117	833	-	903	Земли населенных пунктов	для индивидуального жилищного строительства	-	-	Комаров Петр Иванович	-	-	Уточнение границ земельного участка	2	Ж 3	При уточнении местоположения границ площадь земельного участка увеличивается в пределах 10%, что в соответствии с п.3 ст. 42.8 ФЗ №221 от 24.07.2007 года, допустимо (70 кв.м)
314	:42	-	59:16:0010307:42	59:16:0010307:95	край Пермский, р-н Верещагинский, г. Верещагино, ул. Ульяновская, дом 104	887	-	863	Земли населенных пунктов	для индивидуального жилищного строительства	-	-	Катаева Ольга Валентиновна	-	-	Уточнение границ земельного участка	2	Ж 3	При уточнении местоположения границ площадь земельного участка уменьшается в пределах 10%, что в соответствии с п.3 ст. 42.8 ФЗ №221 от 24.07.2007 года, допустимо (24 кв.м)
315	:43	-	59:16:0010307:43	59:16:0010307:96	край Пермский, р-н Верещагинский, г. Верещагино, ул. Ульяновская, дом 104а	502	-	587	Земли населенных пунктов	для индивидуального жилищного строительства	-	-	Садовникова Ирина Михайловна	-	-	Уточнение границ земельного участка	2	Ж 3	При уточнении местоположения границ площадь земельного участка увеличивается на величину, не превышающую установленный предельный минимальный размер земельного участка, что в соответствии с п.3 ст. 42.8 ФЗ №221 от 24.07.2007 года, допустимо (85 кв.м) «Для индивидуального жилищного строительства» (200 кв.м)
316	:44	-	59:16:0010307:44	59:16:0010307:137	Российская Федерация, Пермский край, г.о. Верещагинский, г. Верещагино, ул. 50 лет Октября, з/у 115а	571	-	690	Земли населенных пунктов	для индивидуального жилищного строительства	-	-	Тиунов Вячеслав Андреевич	-	-	Уточнение границ земельного участка	2	Ж 3	При уточнении местоположения границ площадь земельного участка увеличивается на величину, не превышающую установленный предельный минимальный размер земельного участка, что в соответствии с п.3 ст. 42.8 ФЗ №221 от 24.07.2007 года, допустимо (119 кв.м) «Для индивидуального жилищного строительства» (200 кв.м)
317	:46	-	59:16:0010307:46	59:16:0010307:93	край Пермский, р-н Верещагинский, г. Верещагино, ул. Ульяновская, дом 102	697	-	685	Земли населенных пунктов	для индивидуального жилищного строительства	-	-	Гачегов Сергей Николаевич	-	-	Уточнение границ земельного участка	2	Ж 3	При уточнении местоположения границ площадь земельного участка уменьшается в пределах 10%, что в соответствии с п.3 ст. 42.8 ФЗ №221 от 24.07.2007 года, допустимо (12 кв.м)
318	:48	-	59:16:0010307:48	-	Российская Федерация, Пермский край, г.о. Верещагинский, г. Верещагино, ул. 50 лет Октября, з/у 113а	500	-	513	Земли населенных пунктов	для приусадебного участка	-	-	Семериков Сергей Владимирович	-	-	Уточнение границ земельного участка	2	Ж 3	При уточнении местоположения границ площадь земельного участка увеличивается в пределах 10%, что в соответствии с п.3 ст. 42.8 ФЗ №221 от 24.07.2007 года, допустимо (13 кв.м)
319	:49	-	59:16:0010307:49	59:16:0010307:134	Российская Федерация, Пермский край, г.о. Верещагинский, г. Верещагино, ул. 50 лет Октября, з/у 113	600	-	681	Земли населенных пунктов	для индивидуального жилищного строительства	-	-	-	-	-	Уточнение границ земельного участка	2	Ж 3	При уточнении местоположения границ площадь земельного участка увеличивается на величину, не превышающую установленный предельный минимальный размер земельного участка, что в соответствии с п.3 ст. 42.8 ФЗ №221 от 24.07.2007 года, допустимо (81 кв.м) «Для индивидуального жилищного строительства» (200 кв.м)
320	:50	-	59:16:0010307:50	59:16:0010307:92	край Пермский, г. Верещагино, ул. Ульяновская, дом 100	774	-	765	Земли населенных пунктов	индивидуальные жилые дома	-	-	-	-	-	Уточнение границ земельного участка	2	Ж 3	При уточнении местоположения границ площадь земельного участка уменьшается в пределах 10%, что в соответствии с п.3 ст. 42.8 ФЗ №221 от 24.07.2007 года, допустимо (9 кв.м)
321	:52	-	59:16:0010307:52	59:16:0010307:112	Российская Федерация, Пермский край, г.о. Верещагинский, г. Верещагино, ул. Жукова, з/у 18	625	-	598	Земли населенных пунктов	для индивидуального жилищного строительства	-	-	Седусов Александр Анатольевич Седусова Олеся Александровна Седусова Милана Шухратовна Седусова Диана Александровна	-	-	Уточнение границ земельного участка	2	Ж 3	При уточнении местоположения границ площадь земельного участка уменьшается в пределах 10%, что в соответствии с п.3 ст. 42.8 ФЗ №221 от 24.07.2007 года, допустимо (27 кв.м)
322	:55	-	59:16:0010307:55	59:16:0010307:107	край Пермский, р-н Верещагинский, г. Верещагино, ул. Луначарского, дом 7а	596	-	592	Земли населенных пунктов	для индивидуального жилищного строительства	-	-	Шкатулла Людмила Ивановна	-	-	Уточнение границ земельного участка	2	Ж 3	При уточнении местоположения границ площадь земельного участка уменьшается в пределах 10%, что в соответствии с п.3 ст. 42.8 ФЗ №221 от 24.07.2007 года, допустимо (4 кв.м)
323	:60	-	59:16:0010307:60	59:16:0010307:139	Российская Федерация, Пермский край, г.о. Верещагинский, г. Верещагино, ул. 50 лет Октября, з/у 116а	557	-	580	Земли населенных пунктов	для индивидуального жилищного строительства	-	-	Грязнова Раиса Аркадьевна	-	-	Уточнение границ земельного участка	2	Ж 3	При уточнении местоположения границ площадь земельного участка увеличивается в пределах 10%, что в соответствии с п.3 ст. 42.8 ФЗ №221 от 24.07.2007 года, допустимо (23 кв.м)
324	:65	-	59:16:0010307:65	59:16:0010307:133	Российская Федерация, Пермский край, г.о. Верещагинский, г. Верещагино, ул. 50 лет Октября, з/у 112	764	-	814	Земли населенных пунктов	для приусадебного участка	-	-	Лучников Виктор Иванович	-	-	Уточнение границ земельного участка	2	Ж 3	При уточнении местоположения границ площадь земельного участка увеличивается в пределах 10%, что в соответствии с п.3 ст. 42.8 ФЗ №221 от 24.07.2007 года, допустимо (50 кв.м)
325	:66	-	59:16:0010307:66	59:16:0010307:111	Российская Федерация, Пермский край, г.о. Верещагинский, г. Верещагино, ул. Жукова, з/у 12	600	-	633	Земли населенных пунктов	для приусадебного участка	-	-	Вологов Василий Михайлович	-	-	Уточнение границ земельного участка	2	Ж 3	При уточнении местоположения границ площадь земельного участка увеличивается в пределах 10%, что в соответствии с п.3 ст. 42.8 ФЗ №221 от 24.07.2007 года, допустимо (33 кв.м)
326	:69	-	59:16:0010307:69	59:16:0010307:118	край Пермский, р-н Верещагинский, г. Верещагино, ул. Калинина, дом 120	760	-	800	Земли населенных пунктов	для индивидуального жилищного строительства	-	-	-	-	-	Уточнение границ земельного участка	2	Ж 3	При уточнении местоположения границ площадь земельного участка увеличивается в пределах 10%, что в соответствии с п.3 ст. 42.8 ФЗ №221 от 24.07.2007 года, допустимо (40 кв.м)

№	Обозначение на чертеже межевания	Условный номер образуемого земельного участка	Кадастровый номер исходного земельного участка с номерами контуров	Кадастровый номер объекта капитального строительства	Адрес (местоположение) земельного участка	Площадь земельных участков			Категория земель исходного земельного участка	Вид разрешенного использования земельного участка	Категория земель образуемого земельного участка	Вид разрешенного использования образуемого земельного участка	Собственник земельного участка	Вид обременения	Правообладатель	Вид кадастровых работ (исправление реестровой ошибки, уточнение местоположения границ и образование)	Номер листа чертежа межевания территории	Территориальная зона	Примечание
						Площадь земельного участка кв.м (данные ЕГРН)	Площадь образуемого земельного участка кв.м	Площадь изменяемого земельного участка кв.м											
1	2	3	4	5	6	7	8	9	10	11	12	13	14	15	16	17	18	19	20
327	:72	-	59:16:0010307:72	-	Российская Федерация, Пермский край, г.о. Верещагинский, г. Верещагино, ул. Верещагинская, з/у 133	1352	-	1326	Земли населенных пунктов	для индивидуального жилищного строительства	-	-	-	-	-	Уточнение границ земельного участка	2	Ж 3	При уточнении местоположения границ площадь земельного участка уменьшается в пределах 10%, что в соответствии с п.3 ст. 42.8 ФЗ №221 от 24.07.2007 года, допустимо (26 кв.м)
328	:73	-	59:16:0010307:73	59:16:0010307:117	Пермский край, р-н Верещагинский, г. Верещагино, ул. Калинина, дом 118	1389	-	1449	Земли населенных пунктов	для индивидуального жилищного строительства	-	-	Реньго Наталья Александровна	-	-	Уточнение границ земельного участка	2	Ж 3	При уточнении местоположения границ площадь земельного участка увеличивается в пределах 10%, что в соответствии с п.3 ст. 42.8 ФЗ №221 от 24.07.2007 года, допустимо (60 кв.м)
329	:74	-	59:16:0010307:74	59:16:0010307:155	Российская Федерация, Пермский край, г.о. Верещагинский, г. Верещагино, ул. Верещагинская, з/у 131	1350	-	1495	Земли населенных пунктов	Для приусадебного участка	-	-	Волегов Иван Александрович Волегова Лариса Николаевна Волегов Василий Сергеевич	-	-	Уточнение границ земельного участка	2	Ж 3	При уточнении местоположения границ площадь земельного участка увеличивается на величину, не превышающую установленный предельный минимальный размер земельного участка, что в соответствии с п.3 ст. 42.8 ФЗ №221 от 24.07.2007 года, допустимо (145 кв.м) «Для индивидуального жилищного строительства» (200 кв.м)
330	:78	-	59:16:0010307:78	59:16:0010307:114	Российская Федерация, Пермский край, г.о. Верещагинский, г. Верещагино, ул Жукова, з/у 4а	627	-	616	Земли населенных пунктов	Для индивидуального жилищного строительства	-	-	Шатров Вадим Николаевич	-	-	Уточнение границ земельного участка	2	Ж 3	При уточнении местоположения границ площадь земельного участка уменьшается в пределах 10%, что в соответствии с п.3 ст. 42.8 ФЗ №221 от 24.07.2007 года, допустимо (11 кв.м)
331	:81	-	59:16:0010307:81	59:16:0010307:150	край Пермский, р-н Верещагинский, г. Верещагино, ул. 50 лет Октября, дом 126а	576	-	557	Земли населенных пунктов	для индивидуального жилищного строительства	-	-	Беззубикова Ксения Витальевна Беззубикова Галина Николаевна	-	-	Уточнение границ земельного участка	2	Ж 3	При уточнении местоположения границ площадь земельного участка уменьшается в пределах 10%, что в соответствии с п.3 ст. 42.8 ФЗ №221 от 24.07.2007 года, допустимо (19 кв.м)
332	:84	-	59:16:0010307:84	59:16:0010307:125	край Пермский, р-н Верещагинский, г. Верещагино, ул. Калинина, дом 129	664	-	703	Земли населенных пунктов	для приусадебного участка	-	-	Силина Татьяна Ивановна	-	-	Уточнение границ земельного участка	2	Ж 3	При уточнении местоположения границ площадь земельного участка увеличивается в пределах 10%, что в соответствии с п.3 ст. 42.8 ФЗ №221 от 24.07.2007 года, допустимо (39 кв.м)
333	:88	-	59:16:0010307:88	59:16:0010307:124	край Пермский, г. Верещагино, ул. Калинина, дом 128	1310	-	1421	Земли населенных пунктов	Для приусадебного участка	-	-	Миронов Владимир Елиферьевич	-	-	Уточнение границ земельного участка	2	Ж 3	При уточнении местоположения границ площадь земельного участка увеличивается в пределах 10%, что в соответствии с п.3 ст. 42.8 ФЗ №221 от 24.07.2007 года, допустимо (111 кв.м)
334	:89	-	59:16:0010307:89	59:16:0010307:138	Пермский край, р-н Верещагинский, г. Верещагино, ул 50 лет Октября, 116	697	-	829	Земли населенных пунктов	Приусадебный участок	-	-	Кашина Екатерина Ларионовна	-	-	Уточнение границ земельного участка	2	Ж 3	При уточнении местоположения границ площадь земельного участка увеличивается на величину, не превышающую установленный предельный минимальный размер земельного участка, что в соответствии с п.3 ст. 42.8 ФЗ №221 от 24.07.2007 года, допустимо (132 кв.м) «Для индивидуального жилищного строительства» (200 кв.м)
335	:90	-	59:16:0010307:90	59:16:0010307:100	Пермский край, г. Верещагино, ул. Ульяновская, 110а	500	-	474	Земли населенных пунктов	для приусадебного участка	-	-	Покладок Вадим Вячеславович	-	-	Уточнение границ земельного участка	2	Ж 3	При уточнении местоположения границ площадь земельного участка уменьшается в пределах 10%, что в соответствии с п.3 ст. 42.8 ФЗ №221 от 24.07.2007 года, допустимо (26 кв.м)
336	:319	-	59:16:0010307:319	-	Российская Федерация, Пермский край, г.о. Верещагинский, г. Верещагино, ул. Ульяновская, з/у 112/2	701	-	696	Земли населенных пунктов	Индивидуальные жилые дома	-	-	Павлова Анна Александровна Павлова Екатерина Александровна Еремеева Елена Дмитриевна	-	-	Уточнение границ земельного участка	2	Ж 3	При уточнении местоположения границ площадь земельного участка уменьшается в пределах 10%, что в соответствии с п.3 ст. 42.8 ФЗ №221 от 24.07.2007 года, допустимо (5 кв.м)
337	:3	-	59:16:0010308:3	1. 59:16:0010308:88 2. 59:16:0000000:4911	Российская Федерация, Пермский край, г.о. Верещагинский, г. Верещагино, ул. Ульяновская, з/у 96	988	-	988	Земли населенных пунктов	индивидуальные жилые дома	-	-	Поносова Алевтина Андреевна Поносов Михаил Николаевич	-	-	Уточнение границ земельного участка	2	Ж 3	При уточнении местоположения границ земельный участок уточняется в учтенной площади
338	:4	-	59:16:0010308:4	59:16:0010308:87	край Пермский, р-н Верещагинский, г. Верещагино, ул. Ульяновская, дом 94	849	-	849	Земли населенных пунктов	для индивидуального жилищного строительства	-	-	Демакова Татьяна Сергеевна	-	-	Уточнение границ земельного участка	2	Ж 3	При уточнении местоположения границ земельный участок уточняется в учтенной площади
339	:6	-	59:16:0010308:6	59:16:0010308:105	край Пермский, р-н Верещагинский, г. Верещагино, ул. Профинтерна, дом 104	528	-	567	Земли населенных пунктов	для индивидуального жилищного строительства	-	-	-	-	-	Уточнение границ земельного участка	2	Ж 3	При уточнении местоположения границ площадь земельного участка увеличивается в пределах 10%, что в соответствии с п.3 ст. 42.8 ФЗ №221 от 24.07.2007 года, допустимо (39 кв.м)
340	:9	-	59:16:0010308:9	59:16:0010308:96	край Пермский, р-н Верещагинский, г. Верещагино, ул. Профинтерна, дом 102	574	-	556	Земли населенных пунктов	для индивидуального жилищного строительства	-	-	Федосеев Алексей Михайлович	-	-	Уточнение границ земельного участка	2	Ж 3	При уточнении местоположения границ площадь земельного участка уменьшается в пределах 10%, что в соответствии с п.3 ст. 42.8 ФЗ №221 от 24.07.2007 года, допустимо (18 кв.м)
341	:11	-	59:16:0010308:11	59:16:0010308:94	край Пермский, р-н Верещагинский, г. Верещагино, ул. Профинтерна, дом 100	550	-	544	Земли населенных пунктов	для приусадебного участка	-	-	Беззубова Екатерина Алексеевна Беззубова Яна Алексеевна Беззубов Алексей Геннадьевич	-	-	Уточнение границ земельного участка	2	Ж 3	При уточнении местоположения границ площадь земельного участка уменьшается в пределах 10%, что в соответствии с п.3 ст. 42.8 ФЗ №221 от 24.07.2007 года, допустимо (6 кв.м)
342	:12	-	59:16:0010308:12	59:16:0010308:103	край Пермский, р-н Верещагинский, г. Верещагино, ул. Профинтерна, дом 98	841	-	785	Земли населенных пунктов	для несельскохозяйственных нужд	-	-	Собственники помещений в многоквартирном доме	-	-	Уточнение границ земельного участка	2	Ж 3	При уточнении местоположения границ площадь земельного участка уменьшается в пределах 10%, что в соответствии с п.3 ст. 42.8 ФЗ №221 от 24.07.2007 года, допустимо (56 кв.м)
343	:14	-	59:16:0010308:14	59:16:0010308:124	Российская Федерация, Пермский край, г.о. Верещагинский, г. Верещагино, ул. 50 лет Октября, з/у 110	1226	-	1424	Земли населенных пунктов	для индивидуального жилищного строительства	-	-	Анфёров Сергей Ананьевич	-	-	Уточнение границ земельного участка	2	Ж 3	При уточнении местоположения границ площадь земельного участка увеличивается на величину, не превышающую установленный предельный минимальный размер земельного участка, что в соответствии с п.3 ст. 42.8 ФЗ №221 от 24.07.2007 года, допустимо (198 кв.м) «Для индивидуального жилищного строительства» (200 кв.м)
344	:15	-	59:16:0010308:15	59:16:0010308:113	край Пермский, р-н Верещагинский, г. Верещагино, ул. Калинина, дом 123, кв 1	701	-	720	Земли населенных пунктов	для индивидуального жилищного строительства	-	-	Плешивых Галина Николаевна	-	-	Уточнение границ земельного участка	2	Ж 3	При уточнении местоположения границ площадь земельного участка увеличивается в пределах 10%, что в соответствии с п.3 ст. 42.8 ФЗ №221 от 24.07.2007 года, допустимо (19 кв.м)
345	:16	-	59:16:0010308:16	59:16:0010308:122	Российская Федерация, Пермский край, г.о. Верещагинский, г. Верещагино, ул. 50 лет Октября, з/у 108	1170	-	1246	Земли населенных пунктов	для индивидуального жилищного строительства	-	-	Логутова Наталья Юрьевна	-	-	Уточнение границ земельного участка	2	Ж 3	При уточнении местоположения границ площадь земельного участка увеличивается в пределах 10%, что в соответствии с п.3 ст. 42.8 ФЗ №221 от 24.07.2007 года, допустимо (76 кв.м)
346	:17	-	59:16:0010308:17	59:16:0010308:112	край Пермский, р-н Верещагинский, г. Верещагино, ул. Калинина, дом 121	1328	-	1328	Земли населенных пунктов	для индивидуального жилищного строительства	-	-	Путина Вера Анисимовна	-	-	Уточнение границ земельного участка	3	Ж 3	При уточнении местоположения границ земельный участок уточняется в учтенной площади
347	:18	-	59:16:0010308:18	-	край Пермский, р-н Верещагинский, г. Верещагино, ул. Калинина, дом 112	494	-	535	Земли населенных пунктов	для приусадебного участка	-	-	Гладков Андрей Сергеевич	-	-	Уточнение границ земельного участка	2	Ж 3	При уточнении местоположения границ площадь земельного участка увеличивается в пределах 10%, что в соответствии с п.3 ст. 42.8 ФЗ №221 от 24.07.2007 года, допустимо (41 кв.м)
348	:19	-	59:16:0010308:19	59:16:0010308:137	Российская Федерация, Пермский край, г.о. Верещагинский, г. Верещагино, ул. Верещагинская, з/у 125	1100	-	1121	Земли населенных пунктов	для индивидуального жилищного строительства	-	-	Чазова Галина Михайловна Чазов Дмитрий Васильевич	-	-	Уточнение границ земельного участка	2	Ж 3	При уточнении местоположения границ площадь земельного участка увеличивается в пределах 10%, что в соответствии с п.3 ст. 42.8 ФЗ №221 от 24.07.2007 года, допустимо (21 кв.м)
349	:21	-	59:16:0010308:21	59:16:0010308:138	Российская Федерация, Пермский край, г.о. Верещагинский, г. Верещагино, ул. Верещагинская, з/у 125а	309	-	329	Земли населенных пунктов	для индивидуального жилищного строительства	-	-	Худорожков Олег Вячеславович	-	-	Уточнение границ земельного участка	2	Ж 3	При уточнении местоположения границ площадь земельного участка увеличивается в пределах 10%, что в соответствии с п.3 ст. 42.8 ФЗ №221 от 24.07.2007 года, допустимо (20 кв.м)
350	:24	-	59:16:0010308:24	59:16:0010308:102	край Пермский, р-н Верещагинский, г. Верещагино, ул. Профинтерна, дом 97	1227	-	1183	Земли населенных пунктов	для индивидуального жилищного строительства	-	-	Маштакова Татьяна Дмитриевна	-	-	Уточнение границ земельного участка	2,3	Ж 3	При уточнении местоположения границ площадь земельного участка уменьшается в пределах 10%, что в соответствии с п.3 ст. 42.8 ФЗ №221 от 24.07.2007 года, допустимо (44 кв.м)
351	:25	-	59:16:0010308:25	59:16:0010308:90	Российская Федерация, Пермский край, г.о. Верещагинский, г. Верещагино, ул. Ульяновская, з/у 90	1636	-	1572	Земли населенных пунктов	для индивидуального жилищного строительства	-	-	Першина Нина Николаевна	-	-	Уточнение границ земельного участка	2,3	Ж 3	При уточнении местоположения границ площадь земельного участка уменьшается в пределах 10%, что в соответствии с п.3 ст. 42.8 ФЗ №221 от 24.07.2007 года, допустимо (64 кв.м)

№	Обозначение на чертеже межевания	Условный номер образуемого земельного участка	Кадастровый номер исходного земельного участка с номерами контуров	Кадастровый номер объекта капитального строительства	Адрес (местоположение) земельного участка	Площадь земельных участков			Категория земель исходного земельного участка	Вид разрешенного использования исходного земельного участка	Категория земель образуемого земельного участка	Вид разрешенного использования образуемого земельного участка	Собственник земельного участка	Вид обременения	Правообладатель	Вид кадастровых работ (исправление реестровой ошибки, уточнение местоположения границ и образование)	Номер листа чертежа межевания территории	Территориальная зона	Примечание
						Площадь земельного участка кв.м (данные ЕГРН)	Площадь образуемого земельного участка кв.м	Площадь изменяемого земельного участка кв.м											
1	2	3	4	5	6	7	8	9	10	11	12	13	14	15	16	17	18	19	20
352	:29	-	59:16:0010308:29	59:16:0010308:98	край Пермский, р-н Верещагинский, г. Верещагино, ул. Профинтерна, дом 93	817	-	963	Земли населенных пунктов	для сельскохозяйственных нужд	-	-	Собственники помещений в многоквартирном доме	-	-	Уточнение границ земельного участка	3	Ж 3	При уточнении местоположения границ площадь земельного участка увеличивается на величину, не превышающую установленный предельный минимальный размер земельного участка, что в соответствии с п.3 ст. 42.8 ФЗ №221 от 24.07.2007 года, допустимо (146 кв.м) «Малозэтажная многоквартирная жилая застройка» (300 кв.м)
353	:30	-	59:16:0010308:30	59:16:0010308:101	край Пермский, р-н Верещагинский, г. Верещагино, ул. Профинтерна, дом 96	1394	-	1478	Земли населенных пунктов	для индивидуального жилищного строительства	-	-	-	-	-	Уточнение границ земельного участка	2,3	Ж 3	При уточнении местоположения границ площадь земельного участка увеличивается в пределах 10%, что в соответствии с п.3 ст. 42.8 ФЗ №221 от 24.07.2007 года, допустимо (84 кв.м)
354	:33	-	59:16:0010308:33	59:16:0010308:117	Российская Федерация, Пермский край, г.о. Верещагинский, г. Верещагино, ул. 50 лет Октября, з/у 103а	600	-	644	Земли населенных пунктов	для индивидуального жилищного строительства	-	-	Политов Виктор Владимирович	-	-	Уточнение границ земельного участка	2,3	Ж 3	При уточнении местоположения границ площадь земельного участка увеличивается в пределах 10%, что в соответствии с п.3 ст. 42.8 ФЗ №221 от 24.07.2007 года, допустимо (44 кв.м)
355	:34	-	59:16:0010308:34	59:16:0010308:116	Российская Федерация, Пермский край, г.о. Верещагинский, г. Верещагино, ул. 50 лет Октября, з/у 103	822	-	828	Земли населенных пунктов	для индивидуального жилищного строительства	-	-	Патрашк Дмитрий Васильевич Русских Галина Геннадьевна	-	-	Уточнение границ земельного участка	3	Ж 3	При уточнении местоположения границ площадь земельного участка увеличивается в пределах 10%, что в соответствии с п.3 ст. 42.8 ФЗ №221 от 24.07.2007 года, допустимо (6 кв.м)
356	:37	-	59:16:0010308:37	59:16:0010308:111	край Пермский, р-н Верещагинский, г. Верещагино, ул. Калинина, дом 119	1415	-	1487	Земли населенных пунктов	для индивидуального жилищного строительства	-	-	Вотинова Раиса Федоровна	-	-	Уточнение границ земельного участка	2,3	Ж 3	При уточнении местоположения границ площадь земельного участка увеличивается в пределах 10%, что в соответствии с п.3 ст. 42.8 ФЗ №221 от 24.07.2007 года, допустимо (72 кв.м)
357	:39	-	59:16:0010308:39	-	Пермский край, г. Верещагино, ул. Калинина, дом 117	1376	-	1532	Земли населенных пунктов	Для индивидуального жилищного строительства	-	-	Федоров Олег Витальевич Новикова Наталья Ивановна	-	-	Уточнение границ земельного участка	3	Ж 3	При уточнении местоположения границ площадь земельного участка увеличивается на величину, не превышающую установленный предельный минимальный размер земельного участка, что в соответствии с п.3 ст. 42.8 ФЗ №221 от 24.07.2007 года, допустимо (156 кв.м) «Для индивидуального жилищного строительства» (200 кв.м)
358	:45	-	59:16:0010308:45	59:16:0010308:135	Российская Федерация, Пермский край, г.о. Верещагинский, г. Верещагино, ул. Верещагинская, з/у 121	759	-	838	Земли населенных пунктов	для индивидуального жилищного строительства	-	-	Лопатин Николай Федорович Лопатина Екатерина Николаевна Лопатин Виктор Николаевич Московкина Ольга Леонидовна	-	-	Уточнение границ земельного участка	2,3	Ж 3	При уточнении местоположения границ площадь земельного участка увеличивается на величину, не превышающую установленный предельный минимальный размер земельного участка, что в соответствии с п.3 ст. 42.8 ФЗ №221 от 24.07.2007 года, допустимо (79 кв.м) «Для индивидуального жилищного строительства» (200 кв.м)
359	:50	-	59:16:0010308:50	59:16:0010308:132	Российская Федерация, Пермский край, г.о. Верещагинский, г. Верещагино, ул. Верещагинская, з/у 115	468	-	555	Земли населенных пунктов	для приусадебного участка	-	-	Морозова Татьяна Михайловна	-	-	Уточнение границ земельного участка	3	Ж 3	При уточнении местоположения границ площадь земельного участка увеличивается на величину, не превышающую установленный предельный минимальный размер земельного участка, что в соответствии с п.3 ст. 42.8 ФЗ №221 от 24.07.2007 года, допустимо (87 кв.м) «Для индивидуального жилищного строительства» (200 кв.м)
360	:55	-	59:16:0010308:55	59:16:0010308:109	Пермский край, Верещагинский район, г. Верещагино, ул. Калинина, дом 111	1191	-	1373	Земли населенных пунктов	под индивидуальной жилой застройкой,	-	-	Ветров Александр Эдуардович	-	-	Уточнение границ земельного участка	3	Ж 3	При уточнении местоположения границ площадь земельного участка увеличивается на величину, не превышающую установленный предельный минимальный размер земельного участка, что в соответствии с п.3 ст. 42.8 ФЗ №221 от 24.07.2007 года, допустимо (182 кв.м) «Для индивидуального жилищного строительства» (200 кв.м)
361	:56	-	59:16:0010308:56	59:16:0010308:126	Российская Федерация, Пермский край, г.о. Верещагинский, г. Верещагино, ул. 50 лет Октября, з/у 98	1147	-	1190	Земли населенных пунктов	для индивидуального жилищного строительства	-	-	Некрасова Валентина Анатольевна Луговых Леонид Васильевич Некрасов Александр Леонидович	-	-	Уточнение границ земельного участка	3	Ж 3	При уточнении местоположения границ площадь земельного участка увеличивается в пределах 10%, что в соответствии с п.3 ст. 42.8 ФЗ №221 от 24.07.2007 года, допустимо (43 кв.м)
362	:57	-	59:16:0010308:57	59:16:0010308:92	Пермский край, р-н Верещагинский, г. Верещагино, ул. Островского, 6 а	722	-	821	Земли населенных пунктов	блокированные жилые дома в 1-3 этажа с придомовыми участками	-	-	Комарова Вера Георгиевна Комарова Екатерина Петровна Бочкарев Александр Сергеевич	-	-	Уточнение границ земельного участка	3	Ж 3	При уточнении местоположения границ площадь земельного участка увеличивается на величину, не превышающую установленный предельный минимальный размер земельного участка, что в соответствии с п.3 ст. 42.8 ФЗ №221 от 24.07.2007 года, допустимо (99 кв.м) «Блокированная жилая застройка» (100 кв.м)
363	:59	-	59:16:0010308:59	-	край Пермский, р-н Верещагинский, г. Верещагино, ул. Калинина, дом 109а	655	-	677	Земли населенных пунктов	для индивидуального жилищного строительства	-	-	Трифопова Нина Ивановна	-	-	Уточнение границ земельного участка	3	Ж 3	При уточнении местоположения границ площадь земельного участка увеличивается в пределах 10%, что в соответствии с п.3 ст. 42.8 ФЗ №221 от 24.07.2007 года, допустимо (22 кв.м)
364	:61	-	59:16:0010308:61	59:16:0010308:162	Российская Федерация, Пермский край, г.о. Верещагинский, г. Верещагино, ул. Верещагинская, з/у 111	936	-	927	Земли населенных пунктов	для индивидуального жилищного строительства	-	-	Леушин Андрей Анатольевич Леушина Юлия Анатольевна	-	-	Уточнение границ земельного участка	3	Ж 3	При уточнении местоположения границ площадь земельного участка уменьшается в пределах 10%, что в соответствии с п.3 ст. 42.8 ФЗ №221 от 24.07.2007 года, допустимо (9 кв.м)
365	:62	-	59:16:0010308:62	59:16:0010308:131	Российская Федерация, Пермский край, г.о. Верещагинский, г. Верещагино, ул. Верещагинская, з/у 109	421	-	380	Земли населенных пунктов	для приусадебного участка	-	-	Габов Василий Фадеевич	-	-	Уточнение границ земельного участка	3	Ж 3	При уточнении местоположения границ площадь земельного участка уменьшается в пределах 10%, что в соответствии с п.3 ст. 42.8 ФЗ №221 от 24.07.2007 года, допустимо (41 кв.м)
366	:64	-	59:16:0010308:64	-	край Пермский, р-н Верещагинский, г. Верещагино, ул. Верещагинская, дом 105	488	-	654	Земли населенных пунктов	для приусадебного участка	-	-	Коновалов Вячеслав Александрович	-	-	Уточнение границ земельного участка	3	Ж 3	При уточнении местоположения границ площадь земельного участка увеличивается на величину, не превышающую установленный предельный минимальный размер земельного участка, что в соответствии с п.3 ст. 42.8 ФЗ №221 от 24.07.2007 года, допустимо (166 кв.м) «Для индивидуального жилищного строительства» (200 кв.м)
367	:68	-	59:16:0010308:68	59:16:0010308:127	край Пермский, р-н Верещагинский, г. Верещагино, ул. Калинина, дом 112 а	730	-	730	Земли населенных пунктов	для приусадебного участка	-	-	Ягодин Владимир Николаевич Ягодин Федор Николаевич Ягодин Николай Валерьевич Ягодина Татьяна Григорьевна	-	-	Уточнение границ земельного участка	2	Ж 3	При уточнении местоположения границ земельный участок уточняется в учтенной площади
368	:71	-	59:16:0010308:71	59:16:0010308:114	Российская Федерация, Пермский край, г.о. Верещагинский, г. Верещагино, ул. 50 лет Октября, з/у 100	1061	-	1133	Земли населенных пунктов	для индивидуального жилищного строительства	-	-	Мансурова Людмила Николаевна	-	-	Уточнение границ земельного участка	3	Ж 3	При уточнении местоположения границ площадь земельного участка увеличивается в пределах 10%, что в соответствии с п.3 ст. 42.8 ФЗ №221 от 24.07.2007 года, допустимо (72 кв.м)
369	:73	-	59:16:0010308:73	59:16:0010308:85	Российская Федерация, Пермский край, г.о. Верещагинский, г. Верещагино, ул. Ульяновская, з/у 88	1239	-	1281	Земли населенных пунктов	под индивидуальное жилищное строительство	-	-	Обухов Михаил Ювильевич	-	-	Уточнение границ земельного участка	3	Ж 3	При уточнении местоположения границ площадь земельного участка увеличивается в пределах 10%, что в соответствии с п.3 ст. 42.8 ФЗ №221 от 24.07.2007 года, допустимо (42 кв.м)
370	:74	-	59:16:0010308:74	-	край Пермский, р-н Верещагинский, г. Верещагино, ул. Ульяновская	377	-	377	Земли населенных пунктов	под огородинчество	-	-	Азанова Елена Юрьевна Тетенев Александр Иванович	-	-	Уточнение границ земельного участка	3	Ж 3	При уточнении местоположения границ земельный участок уточняется в учтенной площади

№	Обозначение на чертеже межевания	Условный номер образуемого земельного участка	Кадастровый номер исходного земельного участка с номерами контуров	Кадастровый номер объекта капитального строительства	Адрес (местоположение) земельного участка	Площадь земельных участков			Категория земель исходного земельного участка	Вид разрешенного использования исходного земельного участка	Категория земель образуемого земельного участка	Вид разрешенного использования образуемого земельного участка	Собственник земельного участка	Вид обременения	Правообладатель	Вид кадастровых работ (исправление реестровой ошибки, уточнение местоположения границ и образование)	Номер листа чертежа межевания территории	Территориальная зона	Примечание
						Площадь земельного участка кв.м (данные ЕГРН)	Площадь образуемого земельного участка кв.м	Площадь изменяемого земельного участка кв.м											
1	2	3	4	5	6	7	8	9	10	11	12	13	14	15	16	17	18	19	20
371	:79	-	59:16:0010308:79	59:16:0010308:95	край Пермский, р-н Верещагинский, г. Верещагино, ул. Профинтерна, дом 101	1044	-	1148	Земли населенных пунктов	для приусадебного участка	-	-	Никонов Алексей Иванович	-	-	Уточнение границ земельного участка	2	Ж 3	При уточнении местоположения границ площадь земельного участка увеличивается в пределах 10%, что в соответствии с п.3 ст. 42.8 ФЗ №221 от 24.07.2007 года, допустимо (104 кв.м)
372	:81	-	59:16:0010308:81	59:16:0010308:119	Российская Федерация, Пермский край, г.о. Верещагинский, г. Верещагино, ул. 50 лет Октября, з/у 105	1423	-	1382	Земли населенных пунктов	для индивидуального жилищного строительства	-	-	Стеков Александр Иванович	-	-	Уточнение границ земельного участка	2,3	Ж 3	При уточнении местоположения границ площадь земельного участка уменьшается в пределах 10%, что в соответствии с п.3 ст. 42.8 ФЗ №221 от 24.07.2007 года, допустимо (41 кв.м)
373	:82	-	59:16:0010308:82	59:16:0010308:97	Пермский край, г. Верещагино, ул. Профинтерна, 92	1417	-	1460	Земли населенных пунктов	Приусадебный участок	-	-	-	-	-	Уточнение границ земельного участка	3	Ж 3	При уточнении местоположения границ площадь земельного участка увеличивается в пределах 10%, что в соответствии с п.3 ст. 42.8 ФЗ №221 от 24.07.2007 года, допустимо (43 кв.м)
374	:165	-	59:16:0010308:165	59:16:0000000:606	Пермский край, г. Верещагино, ул. Калинина, 115	1175	-	1280	Земли населенных пунктов	Для приусадебного участка	-	-	Тебеньков Иван Егорович	-	-	Уточнение границ земельного участка	3	Ж 3	При уточнении местоположения границ площадь земельного участка увеличивается в пределах 10%, что в соответствии с п.3 ст. 42.8 ФЗ №221 от 24.07.2007 года, допустимо (105 кв.м)
375	:317	-	59:16:0010308:317	59:16:0010308:125	Пермский край, г. Верещагино, ул. Профинтерна, д.95	883	-	929	Земли населенных пунктов	Приусадебный участок	-	-	Федотов Сергей Иванович	-	-	Уточнение границ земельного участка	2,3	Ж 3	При уточнении местоположения границ площадь земельного участка увеличивается в пределах 10%, что в соответствии с п.3 ст. 42.8 ФЗ №221 от 24.07.2007 года, допустимо (46 кв.м)
376	:3	-	59:16:0010309:3	59:16:0010309:78	край Пермский, р-н Верещагинский, г. Верещагино, ул. Профинтерна, дом 91	1512	-	1757	Земли населенных пунктов	Малозатяжная многоквартирная жилая застройка	-	-	Собственники помещений в многоквартирном доме	-	-	Уточнение границ земельного участка	3	Ж 3	При уточнении местоположения границ площадь земельного участка увеличивается на величину, не превышающую установленный предельный минимальный размер земельного участка, что в соответствии с п.3 ст. 42.8 ФЗ №221 от 24.07.2007 года, допустимо (245 кв.м) «Малозатяжная многоквартирная жилая застройка» (300 кв.м)
377	:7	-	59:16:0010309:7	59:16:0010309:75	край Пермский, р-н Верещагинский, г. Верещагино, ул. Профинтерна, дом 87	2250	-	2433	Земли населенных пунктов	для несельскохозяйственных нужд	-	-	Собственники помещений в многоквартирном доме	-	-	Уточнение границ земельного участка	3	ОД 1, Ж 3	При уточнении местоположения границ площадь земельного участка увеличивается в пределах 10%, что в соответствии с п.3 ст. 42.8 ФЗ №221 от 24.07.2007 года, допустимо (183 кв.м)
378	:9	-	59:16:0010309:9	59:16:0010309:97	Российская Федерация, Пермский край, г.о. Верещагинский, г. Верещагино, ул. 50 лет Октября, з/у 97	1330	-	1294	Земли населенных пунктов	для индивидуального жилищного строительства	-	-	Агеева Светлана Юрьевна	-	-	Уточнение границ земельного участка	3	ОД 1	При уточнении местоположения границ площадь земельного участка уменьшается в пределах 10%, что в соответствии с п.3 ст. 42.8 ФЗ №221 от 24.07.2007 года, допустимо (36 кв.м)
379	:13	-	59:16:0010309:13	59:16:0010309:96	Российская Федерация, Пермский край, г.о. Верещагинский, г. Верещагино, ул. 50 лет Октября, з/у 96	1229	-	1220	Земли населенных пунктов	для индивидуального жилищного строительства	-	-	Лобанова Вера Ивановна Лобанов Дмитрий Сергеевич Лобанова Екатерина Николаевна	-	-	Уточнение границ земельного участка	3	Ж 3	При уточнении местоположения границ площадь земельного участка уменьшается в пределах 10%, что в соответствии с п.3 ст. 42.8 ФЗ №221 от 24.07.2007 года, допустимо (9 кв.м)
380	:17	-	59:16:0010309:17	59:16:0010309:95	Российская Федерация, Пермский край, г.о. Верещагинский, г. Верещагино, ул. 50 лет Октября, з/у 94а	778	-	776	Земли населенных пунктов	Под жилую застройку	-	-	Рудакова Людмила Евгеньевна Габова Раиса Александровна	-	-	Уточнение границ земельного участка	3	Ж 3	При уточнении местоположения границ площадь земельного участка уменьшается в пределах 10%, что в соответствии с п.3 ст. 42.8 ФЗ №221 от 24.07.2007 года, допустимо (2 кв.м)
381	:18	-	59:16:0010309:18	59:16:0010309:112	Российская Федерация, Пермский край, г.о. Верещагинский, г. Верещагино, ул. Держинского, з/у 10	920	-	963	Земли населенных пунктов	для приусадебного участка	-	-	Лупачев Анатолий Сергеевич	-	-	Уточнение границ земельного участка	3	Ж 3	При уточнении местоположения границ площадь земельного участка увеличивается в пределах 10%, что в соответствии с п.3 ст. 42.8 ФЗ №221 от 24.07.2007 года, допустимо (43 кв.м)
382	:25	-	59:16:0010309:25	59:16:0010309:81	край Пермский, р-н Верещагинский, г. Верещагино, ул. Калинина, дом 102	418	-	481	Земли населенных пунктов	для индивидуального жилищного строительства	-	-	Неволин Михаил Дмитриевич	-	-	Уточнение границ земельного участка	3	Ж 3	При уточнении местоположения границ площадь земельного участка увеличивается на величину, не превышающую установленный предельный минимальный размер земельного участка, что в соответствии с п.3 ст. 42.8 ФЗ №221 от 24.07.2007 года, допустимо (63 кв.м) «Для индивидуального жилищного строительства» (200 кв.м)
383	:26	-	59:16:0010309:26	-	Российская Федерация, Пермский край, г.о. Верещагинский, г. Верещагино, ул. Верещагинская, з/у 99	496	-	448	Земли населенных пунктов	для индивидуального жилищного строительства	-	-	Неволин Михаил Дмитриевич	-	-	Уточнение границ земельного участка	3	Ж 3	При уточнении местоположения границ площадь земельного участка уменьшается в пределах 10%, что в соответствии с п.3 ст. 42.8 ФЗ №221 от 24.07.2007 года, допустимо (48 кв.м)
384	:30	-	59:16:0010309:30	59:16:0010309:100	Российская Федерация, Пермский край, г.о. Верещагинский, г. Верещагино, ул. Верещагинская, з/у 95	536	-	583	Земли населенных пунктов	для индивидуального жилищного строительства	-	-	Гущина Светлана Кирилловна	-	-	Уточнение границ земельного участка	3	Ж 3	При уточнении местоположения границ площадь земельного участка увеличивается в пределах 10%, что в соответствии с п.3 ст. 42.8 ФЗ №221 от 24.07.2007 года, допустимо (47 кв.м)
385	:31	-	59:16:0010309:31	59:16:0010309:99	Российская Федерация, Пермский край, г.о. Верещагинский, г. Верещагино, ул. Верещагинская, з/у 93	560	-	576	Земли населенных пунктов	жилищный фонд(многоэтажные дома)	-	-	Собственники помещений в многоквартирном доме	-	-	Уточнение границ земельного участка	3	Ж 3	При уточнении местоположения границ площадь земельного участка увеличивается в пределах 10%, что в соответствии с п.3 ст. 42.8 ФЗ №221 от 24.07.2007 года, допустимо (16 кв.м)
386	:39	-	59:16:0010309:39	-	Российская Федерация, Пермский край, г.о. Верещагинский, г. Верещагино, ул. Калинина, з/у 95а	145	-	203	Земли населенных пунктов	для индивидуального жилищного строительства	-	-	-	-	-	Уточнение границ земельного участка	3	Ж 3	При уточнении местоположения границ площадь земельного участка увеличивается на величину, не превышающую установленный предельный минимальный размер земельного участка, что в соответствии с п.3 ст. 42.8 ФЗ №221 от 24.07.2007 года, допустимо (58 кв.м) «Для индивидуального жилищного строительства» (200 кв.м)
387	:40	-	59:16:0010309:40	59:16:0010309:84	край Пермский, р-н Верещагинский, г. Верещагино, ул. Калинина, дом 95	521	-	521	Земли населенных пунктов	для индивидуального жилищного строительства	-	-	Буддаков Иван Артемьевич	-	-	Уточнение границ земельного участка	3	Ж 3	При уточнении местоположения границ земельный участок уточняется в учтенной площади
388	:44	-	59:16:0010309:44	-	край Пермский, р-н Верещагинский, г. Верещагино, ул. Калинина, дом 96	839	-	842	Земли населенных пунктов	для индивидуального жилищного строительства	-	-	Жданова Наталья Евгеньевна	-	-	Уточнение границ земельного участка	3	Ж 3	При уточнении местоположения границ площадь земельного участка увеличивается в пределах 10%, что в соответствии с п.3 ст. 42.8 ФЗ №221 от 24.07.2007 года, допустимо (3 кв.м)
389	:56	-	59:16:0010309:56	1. 59:16:0010309:195 2. 59:16:0010309:196 3. 59:16:0000000:4529	Российская Федерация, Пермский край, г.о. Верещагинский, г. Верещагино, ул. Железнодорожная, з/у 16	3262	-	3311	Земли населенных пунктов	под зданием учреждения культуры с территорией обслуживания	-	-	Муниципальное образование Верещагинский городской округ Пермского края Муниципальное бюджетное учреждение культуры "Городской дворец досуга и творчества"	-	-	Уточнение границ земельного участка	3	ОД 1	При уточнении местоположения границ площадь земельного участка увеличивается в пределах 10%, что в соответствии с п.3 ст. 42.8 ФЗ №221 от 24.07.2007 года, допустимо (49 кв.м)
390	:57	-	59:16:0010309:57 (дырка внутри)	1. 59:16:0010309:86 2. 59:16:0010309:184 3. 59:16:0000000:4529	Пермский край, Верещагинский р-н, г. Верещагино, ул Профинтерна, д 86а	591	-	648	Земли населенных пунктов	под газовую модульную котельную с территорией обслуживания	-	-	Общество с ограниченной ответственностью "Инмап"	-	-	Уточнение границ земельного участка	3	ОД 1	При уточнении местоположения границ площадь земельного участка увеличивается в пределах 10%, что в соответствии с п.3 ст. 42.8 ФЗ №221 от 24.07.2007 года, допустимо (57 кв.м)
391	:59	-	59:16:0010309:59	1. 59:16:0010309:76 2. 59:16:0010309:114	край Пермский, р-н Верещагинский, г. Верещагино, ул. Профинтерна, 88, кв.1	567	-	654	Земли населенных пунктов	под жилую застройку	-	-	Герасимов Андрей Владимирович Герасимова Ксения Андреевна	-	-	Уточнение границ земельного участка	3	ОД 1	При уточнении местоположения границ площадь земельного участка увеличивается на величину, не превышающую установленный предельный минимальный размер земельного участка, что в соответствии с п.3 ст. 42.8 ФЗ №221 от 24.07.2007 года, допустимо (87 кв.м) «Блокированная жилая застройка» (100 кв.м)

Перечень образуемых земельных участков, отнесенных к территориям общего пользования, в границах кадастровых кварталов 59:16:0010304, 59:16:0010305, 59:16:0010306, 59:16:0010307, 59:16:0010308, 59:16:0010309

№	Обозначение на чертеже межевания	Условный номер образуемого земельного участка	Кадастровый номер исходного земельного участка с номерами контуров	Кадастровый номер объекта капитального строительства	Адрес (местоположение) земельного участка	Площадь образуемого земельного участка кв.м	Категория земель образуемого земельного участка	Вид разрешенного использования образуемого земельного участка	Номер листа чертежа межевания территории	Территориальная зона	Примечание
1	2	3	4	5	6	7	8	9	10	11	12
1	:ЗУ1	59:16:0000000:ЗУ1	59:16:0000000	1. 59:16:0000000:5168 2. 59:16:0000000:5166	Российская Федерация, Пермский край, г.о. Верещагинский, г. Верещагино, ул. Депутатская	9428	Земли населенных пунктов	12.0.1 Улично-дорожная сеть	2	Ж 3	Вид разрешенного использования земельного участка соответствует виду разрешенного использования согласно Приказу Федеральной службы государственной регистрации, кадастра и картографии от 10 ноября 2020 года №П/0412 "Об утверждении классификатора видов разрешенного использования земельных участков" 12.0.1 Улично-дорожная сеть
2	:ЗУ2	59:16:0000000:ЗУ2	59:16:0000000	1. 59:16:0000000:5166 2. 59:16:0010305:438 3. 59:16:0000000:4911	Российская Федерация, Пермский край, г.о. Верещагинский, г. Верещагино, ул. Ульяновская	27108	Земли населенных пунктов	12.0.1 Улично-дорожная сеть	2,3	Ж 3, Ж 2, ОД 1	Вид разрешенного использования земельного участка соответствует виду разрешенного использования согласно Приказу Федеральной службы государственной регистрации, кадастра и картографии от 10 ноября 2020 года №П/0412 "Об утверждении классификатора видов разрешенного использования земельных участков" 12.0.1 Улично-дорожная сеть
3	:ЗУ3	59:16:0000000:ЗУ3	59:16:0000000	59:16:0010307:325	Российская Федерация, Пермский край, г.о. Верещагинский, г. Верещагино, ул. Верещагинская	25415	Земли населенных пунктов	12.0.1 Улично-дорожная сеть	2,3	Ж 3, ОД 2, Т	Вид разрешенного использования земельного участка соответствует виду разрешенного использования согласно Приказу Федеральной службы государственной регистрации, кадастра и картографии от 10 ноября 2020 года №П/0412 "Об утверждении классификатора видов разрешенного использования земельных участков" 12.0.1 Улично-дорожная сеть
4	:ЗУ4	59:16:0000000:ЗУ4 (многоконтурный, 2 контура)	59:16:0000000	59:16:0000000:4130	Российская Федерация, Пермский край, г.о. Верещагинский, г. Верещагино, ул. Андреева	3940	Земли населенных пунктов	12.0.1 Улично-дорожная сеть	2	Ж 3, Р 1	Вид разрешенного использования земельного участка соответствует виду разрешенного использования согласно Приказу Федеральной службы государственной регистрации, кадастра и картографии от 10 ноября 2020 года №П/0412 "Об утверждении классификатора видов разрешенного использования земельных участков" 12.0.1 Улично-дорожная сеть
5	:ЗУ5	59:16:0000000:ЗУ5 (многоконтурный, 6 контуров, 2 дырки)	59:16:0000000	1. 59:16:0000000:4158 2. 59:16:0010305:444 3. 59:16:0010305:438 4. 59:16:0000000:5166 5. 59:16:0010304:256 6. 59:16:0010304:262	Российская Федерация, Пермский край, г.о. Верещагинский, г. Верещагино, ул. Рабочая	11458	Земли населенных пунктов	12.0.1 Улично-дорожная сеть	2	Ж 3	Вид разрешенного использования земельного участка соответствует виду разрешенного использования согласно Приказу Федеральной службы государственной регистрации, кадастра и картографии от 10 ноября 2020 года №П/0412 "Об утверждении классификатора видов разрешенного использования земельных участков" 12.0.1 Улично-дорожная сеть
6	:ЗУ6	59:16:0000000:ЗУ6 (многоконтурный, 2 контура, 2 дырки)	59:16:0000000	1. 59:16:0000000:4159 2. 59:16:0010307:192 3. 59:16:0000000:4471	Российская Федерация, Пермский край, г.о. Верещагинский, г. Верещагино, ул. Жукова	13462	Земли населенных пунктов	12.0.1 Улично-дорожная сеть	2	Ж 3, Р 1	Вид разрешенного использования земельного участка соответствует виду разрешенного использования согласно Приказу Федеральной службы государственной регистрации, кадастра и картографии от 10 ноября 2020 года №П/0412 "Об утверждении классификатора видов разрешенного использования земельных участков" 12.0.1 Улично-дорожная сеть
7	:ЗУ7	59:16:0000000:ЗУ7 (многоконтурный, 3 контура)	59:16:0000000	1. 59:16:0010305:442 2. 59:16:0010305:436 3. 59:16:0000000:4478	Российская Федерация, Пермский край, г.о. Верещагинский, г. Верещагино, ул. Урицкого	8670	Земли населенных пунктов	12.0.1 Улично-дорожная сеть	2	Ж 3, Р 1	Вид разрешенного использования земельного участка соответствует виду разрешенного использования согласно Приказу Федеральной службы государственной регистрации, кадастра и картографии от 10 ноября 2020 года №П/0412 "Об утверждении классификатора видов разрешенного использования земельных участков" 12.0.1 Улично-дорожная сеть

№	Обозначение на чертеже межевания	Условный номер образуемого земельного участка	Кадастровый номер исходного земельного участка с номерами контуров	Кадастровый номер объекта капитального строительства	Адрес (местоположение) земельного участка	Площадь образуемого земельного участка кв.м	Категория земель образуемого земельного участка	Вид разрешенного использования образуемого земельного участка	Номер листа чертежа межевания территории	Территориальная зона	Примечание
1	2	3	4	5	6	7	8	9	10	11	12
8	:ЗУ8	59:16:0000000:ЗУ8 (многоконтурный, 3 контура, 2 дырки)	59:16:0000000	1. 59:16:0010305:437 2. 59:16:0010305:443 3. 59:16:0010306:303 4. 59:16:0010306:302 5. 59:16:0010306:301 6. 59:16:0010306:300	Российская Федерация, Пермский край, г.о. Верещагинский, г. Верещагино, ул. Рудого	18144	Земли населенных пунктов	12.0.1 Улично-дорожная сеть	2,3	Ж 3	Вид разрешенного использования земельного участка соответствует виду разрешенного использования согласно Приказу Федеральной службы государственной регистрации, кадастра и картографии от 10 ноября 2020 года №П/0412 "Об утверждении классификатора видов разрешенного использования земельных участков" 12.0.1 Улично-дорожная сеть
9	:ЗУ9	59:16:0000000:ЗУ9 (многоконтурный, 2 контура, 1 дырка)	59:16:0000000	1. 59:16:0000000:3842 2. 59:16:0000000:5166 3. 59:16:0010307:321 4. 59:16:0010307:196 5. 59:16:0010307:186 6. 59:16:0010308:306 7. 59:16:0000000:3766 8. 59:16:0010309:352 9. 59:16:0000000:4529	Российская Федерация, Пермский край, г.о. Верещагинский, г. Верещагино, ул. 50 лет Октября	22114	Земли населенных пунктов	12.0.1 Улично-дорожная сеть	2,3	Ж 3	Вид разрешенного использования земельного участка соответствует виду разрешенного использования согласно Приказу Федеральной службы государственной регистрации, кадастра и картографии от 10 ноября 2020 года №П/0412 "Об утверждении классификатора видов разрешенного использования земельных участков" 12.0.1 Улично-дорожная сеть
10	:ЗУ10	59:16:0000000:ЗУ10 (многоконтурный, 6 контуров, 1 дырка)	59:16:0000000	1. 59:16:0000000:3845 2. 59:16:0010304:261 3. 59:16:0000000:4471 4. 59:16:0010304:258 5. 59:16:0010307:191 6. 59:16:0010308:309 7. 59:16:0000000:5028 8. 59:16:0010309:529	Российская Федерация, Пермский край, г.о. Верещагинский, г. Верещагино, ул. Калинина	18903	Земли населенных пунктов	12.0.1 Улично-дорожная сеть	2,3	Ж 3	Вид разрешенного использования земельного участка соответствует виду разрешенного использования согласно Приказу Федеральной службы государственной регистрации, кадастра и картографии от 10 ноября 2020 года №П/0412 "Об утверждении классификатора видов разрешенного использования земельных участков" 12.0.1 Улично-дорожная сеть
11	:ЗУ11	59:16:0000000:ЗУ11	59:16:0000000	1. 59:16:0000000:532 2. 59:16:0010308:306 3. 59:16:0010308:314 4. 59:16:0000000:4965	Российская Федерация, Пермский край, г.о. Верещагинский, г. Верещагино, ул. Профинтерна	10352	Земли населенных пунктов	12.0.1 Улично-дорожная сеть	2,3	Ж 2, Ж 3, ОД 1	Вид разрешенного использования земельного участка соответствует виду разрешенного использования согласно Приказу Федеральной службы государственной регистрации, кадастра и картографии от 10 ноября 2020 года №П/0412 "Об утверждении классификатора видов разрешенного использования земельных участков" 12.0.1 Улично-дорожная сеть
12	:ЗУ12	59:16:0000000:ЗУ12 (многоконтурный, 6 контуров)	59:16:0000000	1. 59:16:0000000:4155 2. 59:16:0010304:258	Российская Федерация, Пермский край, г.о. Верещагинский, г. Верещагино, ул. Чапаева	10463	Земли населенных пунктов	12.0.1 Улично-дорожная сеть	2	Ж 3	Вид разрешенного использования земельного участка соответствует виду разрешенного использования согласно Приказу Федеральной службы государственной регистрации, кадастра и картографии от 10 ноября 2020 года №П/0412 "Об утверждении классификатора видов разрешенного использования земельных участков" 12.0.1 Улично-дорожная сеть
13	:ЗУ13	59:16:0000000:ЗУ13 (многоконтурный, 4 контура, 1 дырка)	59:16:0000000	1. 59:16:0010307:184 2. 59:16:0010307:196 3. 59:16:0010307:186 4. 59:16:0010307:323 5. 59:16:0010307:191 6. 59:16:0010307:325	Российская Федерация, Пермский край, г.о. Верещагинский, г. Верещагино, ул. Луначарского	7072	Земли населенных пунктов	12.0.1 Улично-дорожная сеть	2	Ж 3	Вид разрешенного использования земельного участка соответствует виду разрешенного использования согласно Приказу Федеральной службы государственной регистрации, кадастра и картографии от 10 ноября 2020 года №П/0412 "Об утверждении классификатора видов разрешенного использования земельных участков" 12.0.1 Улично-дорожная сеть
14	:ЗУ14	59:16:0000000:ЗУ14 (многоконтурный, 5 контуров)	59:16:0000000	1. 59:16:0000000:4157 2. 59:16:0010308:306	Российская Федерация, Пермский край, г.о. Верещагинский, г. Верещагино, ул. Сергея Лазо	7836	Земли населенных пунктов	12.0.1 Улично-дорожная сеть	2,3	Ж 3	Вид разрешенного использования земельного участка соответствует виду разрешенного использования согласно Приказу Федеральной службы государственной регистрации, кадастра и картографии от 10 ноября 2020 года №П/0412 "Об утверждении классификатора видов разрешенного использования земельных участков" 12.0.1 Улично-дорожная сеть
15	:ЗУ15	59:16:0000000:ЗУ15 (многоконтурный, 4 контура)	59:16:0000000	1. 59:16:0000000:4131 2. 59:16:0010306:301	Российская Федерация, Пермский край, г.о. Верещагинский, г. Верещагино, ул. Красноармейская	6053	Земли населенных пунктов	12.0.1 Улично-дорожная сеть	2,3	Ж 3	Вид разрешенного использования земельного участка соответствует виду разрешенного использования согласно Приказу Федеральной службы государственной регистрации, кадастра и картографии от 10 ноября 2020 года №П/0412 "Об утверждении классификатора видов разрешенного использования земельных участков" 12.0.1 Улично-дорожная сеть

№	Обозначение на чертеже межевания	Условный номер образуемого земельного участка	Кадастровый номер исходного земельного участка с номерами контуров	Кадастровый номер объекта капитального строительства	Адрес (местоположение) земельного участка	Площадь образуемого земельного участка кв.м	Категория земель образуемого земельного участка	Вид разрешенного использования образуемого земельного участка	Номер листа чертежа межевания территории	Территориальная зона	Примечание
1	2	3	4	5	6	7	8	9	10	11	12
16	:ЗУ16	59:16:0000000:ЗУ16	59:16:0000000	1. 59:16:0010308:173 2. 59:16:0000000:5028	Российская Федерация, Пермский край, г.о. Верещагинский, г. Верещагино, ул. Островского	2083	Земли населенных пунктов	12.0.1 Улично-дорожная сеть	3	Ж 3	Вид разрешенного использования земельного участка соответствует виду разрешенного использования согласно Приказу Федеральной службы государственной регистрации, кадастра и картографии от 10 ноября 2020 года №П/0412 "Об утверждении классификатора видов разрешенного использования земельных участков" 12.0.1 Улично-дорожная сеть
17	:ЗУ17	59:16:0010309:ЗУ17	59:16:0010309	1. 59:16:0010309:317 2. 59:16:0010309:537	Российская Федерация, Пермский край, г.о. Верещагинский, г. Верещагино, ул. Дзержинского	1593	Земли населенных пунктов	12.0.1 Улично-дорожная сеть	3	Ж 3	Вид разрешенного использования земельного участка соответствует виду разрешенного использования согласно Приказу Федеральной службы государственной регистрации, кадастра и картографии от 10 ноября 2020 года №П/0412 "Об утверждении классификатора видов разрешенного использования земельных участков" 12.0.1 Улично-дорожная сеть
18	:ЗУ18	59:16:0010309:ЗУ18	59:16:0010309	59:16:0010309:537	Российская Федерация, Пермский край, г.о. Верещагинский, г. Верещагино, ул. Д. Бедного	726	Земли населенных пунктов	12.0.1 Улично-дорожная сеть	3	Ж 3	Вид разрешенного использования земельного участка соответствует виду разрешенного использования согласно Приказу Федеральной службы государственной регистрации, кадастра и картографии от 10 ноября 2020 года №П/0412 "Об утверждении классификатора видов разрешенного использования земельных участков" 12.0.1 Улично-дорожная сеть
19	:ЗУ19	59:16:0000000:ЗУ19 (5 дырок)	59:16:0000000	1. 59:16:0000000:1100 2. 59:16:0000000:4529	Российская Федерация, Пермский край, г.о. Верещагинский, г. Верещагино, ул. Железнодорожная	6812	Земли населенных пунктов	12.0.1 Улично-дорожная сеть	3	Ж 2, Ж 3, Од 1	Вид разрешенного использования земельного участка соответствует виду разрешенного использования согласно Приказу Федеральной службы государственной регистрации, кадастра и картографии от 10 ноября 2020 года №П/0412 "Об утверждении классификатора видов разрешенного использования земельных участков" 12.0.1 Улично-дорожная сеть
20	:ЗУ20	59:16:0010304:ЗУ20	59:16:0010304	-	Российская Федерация, Пермский край, г.о. Верещагинский, г. Верещагино, ул. Верещагинская	333	Земли населенных пунктов	12.0 Земельные участки (территории) общего пользования	2	Не установлена	Вид разрешенного использования земельного участка соответствует виду разрешенного использования согласно Приказу Федеральной службы государственной регистрации, кадастра и картографии от 10 ноября 2020 года №П/0412 "Об утверждении классификатора видов разрешенного использования земельных участков" 12.0 Земельные участки (территории) общего пользования
21	:ЗУ24	59:16:0010305:ЗУ24	59:16:0010305	-	Российская Федерация, Пермский край, г.о. Верещагинский, г. Верещагино	2310	Земли населенных пунктов	12.0 Земельные участки (территории) общего пользования	2	Ж 3	Вид разрешенного использования земельного участка соответствует виду разрешенного использования согласно Приказу Федеральной службы государственной регистрации, кадастра и картографии от 10 ноября 2020 года №П/0412 "Об утверждении классификатора видов разрешенного использования земельных участков" 12.0 Земельные участки (территории) общего пользования
22	:ЗУ25	59:16:0010305:ЗУ25	59:16:0010305	-	Российская Федерация, Пермский край, г.о. Верещагинский, г. Верещагино	1631	Земли населенных пунктов	12.0 Земельные участки (территории) общего пользования	2	Ж 3	Вид разрешенного использования земельного участка соответствует виду разрешенного использования согласно Приказу Федеральной службы государственной регистрации, кадастра и картографии от 10 ноября 2020 года №П/0412 "Об утверждении классификатора видов разрешенного использования земельных участков" 12.0 Земельные участки (территории) общего пользования

№	Обозначение на чертеже межевания	Условный номер образуемого земельного участка	Кадастровый номер исходного земельного участка с номерами контуров	Кадастровый номер объекта капитального строительства	Адрес (местоположение) земельного участка	Площадь образуемого земельного участка кв.м	Категория земель образуемого земельного участка	Вид разрешенного использования образуемого земельного участка	Номер листа чертежа межевания территории	Территориальная зона	Примечание
1	2	3	4	5	6	7	8	9	10	11	12
23	:ЗУ30	59:16:0010306:ЗУ30	59:16:0010306	-	Российская Федерация, Пермский край, г.о. Верещагинский, г. Верещагино	1417	Земли населенных пунктов	12.0 Земельные участки (территории) общего пользования	2	Ж 3	Вид разрешенного использования земельного участка соответствует виду разрешенного использования согласно Приказу Федеральной службы государственной регистрации, кадастра и картографии от 10 ноября 2020 года №П/0412 "Об утверждении классификатора видов разрешенного использования земельных участков" 12.0 Земельные участки (территории) общего пользования
24	:ЗУ31	59:16:0010306:ЗУ31	59:16:0010306	-	Российская Федерация, Пермский край, г.о. Верещагинский, г. Верещагино	5283	Земли населенных пунктов	12.0 Земельные участки (территории) общего пользования	2	Р 1, Ж 3	Вид разрешенного использования земельного участка соответствует виду разрешенного использования согласно Приказу Федеральной службы государственной регистрации, кадастра и картографии от 10 ноября 2020 года №П/0412 "Об утверждении классификатора видов разрешенного использования земельных участков" 12.0 Земельные участки (территории) общего пользования
25	:ЗУ32	59:16:0010306:ЗУ32	59:16:0010306	-	Российская Федерация, Пермский край, г.о. Верещагинский, г. Верещагино	3807	Земли населенных пунктов	12.0 Земельные участки (территории) общего пользования	2,3	Ж 3	Вид разрешенного использования земельного участка соответствует виду разрешенного использования согласно Приказу Федеральной службы государственной регистрации, кадастра и картографии от 10 ноября 2020 года №П/0412 "Об утверждении классификатора видов разрешенного использования земельных участков" 12.0 Земельные участки (территории) общего пользования
26	:ЗУ40	59:16:0010309:ЗУ40 (2 дырки)	59:16:0010309	59:16:0000000:4529	Российская Федерация, Пермский край, г.о. Верещагинский, г. Верещагино	2757	Земли населенных пунктов	12.0 Земельные участки (территории) общего пользования	3	ОД 1	Вид разрешенного использования земельного участка соответствует виду разрешенного использования согласно Приказу Федеральной службы государственной регистрации, кадастра и картографии от 10 ноября 2020 года №П/0412 "Об утверждении классификатора видов разрешенного использования земельных участков" 12.0 Земельные участки (территории) общего пользования
27	:ЗУ41	59:16:0010309:ЗУ41	59:16:0010309	-	Российская Федерация, Пермский край, г.о. Верещагинский, г. Верещагино	314	Земли населенных пунктов	12.0 Земельные участки (территории) общего пользования	3	Ж 3	Вид разрешенного использования земельного участка соответствует виду разрешенного использования согласно Приказу Федеральной службы государственной регистрации, кадастра и картографии от 10 ноября 2020 года №П/0412 "Об утверждении классификатора видов разрешенного использования земельных участков" 12.0 Земельные участки (территории) общего пользования
28	:ЗУ42	59:16:0010309:ЗУ42	59:16:0010309	-	Российская Федерация, Пермский край, г.о. Верещагинский, г. Верещагино	253	Земли населенных пунктов	12.0 Земельные участки (территории) общего пользования	3	Ж 3	Вид разрешенного использования земельного участка соответствует виду разрешенного использования согласно Приказу Федеральной службы государственной регистрации, кадастра и картографии от 10 ноября 2020 года №П/0412 "Об утверждении классификатора видов разрешенного использования земельных участков" 12.0 Земельные участки (территории) общего пользования
Итого:						229 737					

Перечень координат характерных точек земельных участков, в результате исправления реестровых ошибок

№ участка на чертеже межевания: :4846		
Кадастровый номер земельного участка: 59:16:0000000:4846		
Каталог координат характерных точек в системе координат: МСК-59, зона 1		
Площадь земельного участка 15 м ²		
Обозначение характерных точек границ	Координаты, м	
	X	Y
Контур 1		
528	526896,75	1314930,31
529	526896,04	1314933,51
530	526893,81	1314933,03
531	526894,48	1314929,86
528	526896,75	1314930,31
Контур 2		
1075	525977,1	1314985,66
1076	525976,65	1314987,73
1077	525973,64	1314987,08
1078	525974,08	1314985,01
1075	525977,1	1314985,66
№ участка на чертеже межевания: :5117		
Кадастровый номер земельного участка: 59:16:0000000:5117		
Каталог координат характерных точек в системе координат: МСК-59, зона 1		
Площадь земельного участка 4700 м ²		
Обозначение характерных точек границ	Координаты, м	
	X	Y
Контур 20		
5002	526058,26	1314626,69
5001	526082,93	1314586,06
5006	526084,68	1314587,31
1700	526083,76	1314588,82
97	526062,87	1314623,13
5003	526060	1314627,81
5002	526058,26	1314626,69
Контур 21		
1720	526029,18	1314680,21
1721	526027,3	1314679,07
1722	526056,64	1314630,42
1723	526058,63	1314631,63
1720	526029,18	1314680,21
Контур 22		
1728	526009,2	1314710,49

1729	526007,51	1314709,58
1730	526010,55	1314704,18
1731	526018,12	1314693,26
1732	526024,26	1314685,01
1733	526025,42	1314682,98
1734	526027,03	1314683,97
1735	526025,92	1314686
1736	526019,67	1314694,19
1737	526012,1	1314705,07
1728	526009,2	1314710,49
Контур 23		
5004	525923,04	1314851,72
1691	525921,25	1314850,58
1692	525935,34	1314827,49
1693	525947,06	1314808,34
1694	525949,75	1314803,73
1695	525978,54	1314756,47
1696	525980,82	1314752,79
1697	525996,85	1314726,42
1698	525998,87	1314723,15
1699	526003,15	1314715,38
5007	526005,78	1314716,91
219	526005,68	1314717,09
218	526001,53	1314724,53
28	525999,45	1314727,67
2368	525975,49	1314766,81
2367	525952,14	1314805,08
2366	525949,25	1314809,69
156	525937,36	1314828,64
1690	525923,15	1314851,55
5004	525923,04	1314851,72
Контур 24		
1740	525852,23	1314964,23
1741	525850,47	1314963,21
1742	525857,37	1314951,26
1743	525879,82	1314911,92
1744	525887,1	1314899,84
1745	525892,47	1314898,46
1746	525898,92	1314887,5
1747	525904,21	1314880,17
1748	525916,34	1314859,52
1749	525917,85	1314856,59
1750	525919,66	1314857,52
1751	525917,82	1314861,01
1752	525905,92	1314881,29
1753	525900,49	1314888,83
1754	525900,29	1314889,75
1755	525899,95	1314893,78
1756	525896,97	1314898,43
1757	525896,4	1314899,34

1758	525888,42	1314901,6
1759	525881,57	1314912,94
1760	525874,57	1314925,22
1761	525873,06	1314927,86
1762	525859,13	1314952,27
1740	525852,23	1314964,23
Контур 25		
1679	525805,74	1315035,74
1680	525820,88	1315008,92
1681	525823,98	1315003,98
1682	525832,82	1314992,39
1683	525847,46	1314967,93
5005	525849,21	1314968,97
1684	525849,11	1314969,15
1035	525845,94	1314974,49
2024	525838,26	1314987,44
2023	525834,52	1314993,54
2022	525828,85	1315000,98
2018	525825	1315006,02
2017	525822,41	1315010,17
2016	525816,04	1315021,52
2015	525815,02	1315023,42
1659	525807,82	1315036,42
5000	525807,72	1315036,6
1679	525805,74	1315035,74
Контур 26		
1724	525804,19	1315043,04
1725	525791,46	1315065,97
1726	525789,7	1315064,99
1727	525802,43	1315042,07
1724	525804,19	1315043,04
Контур 27		
1710	525789,23	1315069,95
1711	525785,7	1315076,27
1712	525785,56	1315077,26
1713	525784,24	1315079,8
1714	525783,47	1315080,27
1715	525762,79	1315117,29
1716	525760,26	1315115,85
1717	525762,35	1315113,93
1718	525769,6	1315100,97
1719	525787,46	1315068,98
1710	525789,23	1315069,95
№ участка на чертеже межевания: :1		
Кадастровый номер земельного участка: 59:16:0010304:1		
Каталог координат характерных точек в системе координат: МСК-59, зона 1		
Площадь земельного участка 1652 м²		

Обозначение характерных точек границ	Координаты, м	
	X	Y
1	526955,63	1315036,6
2	526944,95	1315081,47
3	526910,19	1315074,15
4	526910,65	1315072,06
5	526914,93	1315052,74
6	526915,83	1315049,5
7	526917,49	1315042,5
8	526919,36	1315036,53
9	526920,91	1315029,29
10	526926,63	1315030,66
11	526926,82	1315029,85
12	526932,03	1315031,1
1	526955,63	1315036,6
№ участка на чертеже межевания: :5		
Кадастровый номер земельного участка: 59:16:0010304:5		
Каталог координат характерных точек в системе координат: МСК-59, зона 1		
Площадь земельного участка 1004 м ²		
Обозначение характерных точек границ	Координаты, м	
	X	Y
13	526929,24	1315143,03
87	526922,94	1315171,31
465	526917,06	1315170,02
466	526911,95	1315169,08
467	526888,77	1315164,4
468	526893,32	1315144,69
469	526894,62	1315139,02
470	526895,11	1315136,88
471	526917,81	1315140,4
472	526920,87	1315140,87
13	526929,24	1315143,03
№ участка на чертеже межевания: :7		
Кадастровый номер земельного участка: 59:16:0010304:7		
Каталог координат характерных точек в системе координат: МСК-59, зона 1		
Площадь земельного участка 780 м ²		
Обозначение характерных точек границ	Координаты, м	
	X	Y
83	526911,44	1315205,89
82	526904,81	1315230,95
695	526876,24	1315225,48
696	526877,08	1315219,93
697	526878,54	1315212,51

698	526880,12	1315204,46
591	526881,1	1315200,12
590	526909,09	1315205,37
83	526911,44	1315205,89
№ участка на чертеже межевания: :12		
Кадастровый номер земельного участка: 59:16:0010304:12		
Каталог координат характерных точек в системе координат: МСК-59, зона 1		
Площадь земельного участка 1466 м ²		
Обозначение характерных точек границ	Координаты, м	
	X	Y
77	526891,85	1315295,19
12	526890,26	1315301,58
11	526881,45	1315340,31
53	526869,44	1315338,59
372	526868,2	1315338,29
371	526862,34	1315336,85
370	526862,71	1315335,31
369	526852,22	1315333
368	526849,63	1315332,52
1333	526852,09	1315321,66
1334	526857,9	1315295,98
150	526865,23	1315291,37
1263	526880,44	1315293,15
77	526891,85	1315295,19
№ участка на чертеже межевания: :15		
Кадастровый номер земельного участка: 59:16:0010304:15		
Каталог координат характерных точек в системе координат: МСК-59, зона 1		
Площадь земельного участка 1419 м ²		
Обозначение характерных точек границ	Координаты, м	
	X	Y
147	526866,53	1315017,93
69	526865,06	1315024,51
544	526864,85	1315025,8
543	526865,1	1315027,05
542	526864,92	1315031,46
541	526860,5	1315048,89
540	526857,56	1315061,05
1511	526851,76	1315059,8
1512	526842,32	1315057,81
194	526825,42	1315055,22
1513	526831,46	1315026,94
1514	526833,04	1315021,73
150	526834,98	1315013,17
149	526847,02	1315015,34

148	526858,36	1315016,79
147	526866,53	1315017,93
№ участка на чертеже межевания: :16		
Кадастровый номер земельного участка: 59:16:0010304:16		
Каталог координат характерных точек в системе координат: МСК-59, зона 1		
Площадь земельного участка 1477 м ²		
Обозначение характерных точек границ	Координаты, м	
	X	Y
538	526858,07	1315062,21
537	526859,67	1315062,54
536	526858,54	1315067,29
535	526854,36	1315082,37
534	526853,22	1315086,01
533	526850,01	1315085,22
532	526846,15	1315103,73
1009	526837,68	1315101,98
1008	526827,57	1315100,23
1007	526814,65	1315097,19
194	526825,42	1315055,22
1512	526842,32	1315057,81
1511	526851,76	1315059,8
540	526857,56	1315061,05
539	526857,32	1315062,03
538	526858,07	1315062,21
№ участка на чертеже межевания: :17		
Кадастровый номер земельного участка: 59:16:0010304:17		
Каталог координат характерных точек в системе координат: МСК-59, зона 1		
Площадь земельного участка 1375 м ²		
Обозначение характерных точек границ	Координаты, м	
	X	Y
150	526834,98	1315013,17
1514	526833,04	1315021,73
1513	526831,46	1315026,94
194	526825,42	1315055,22
1619	526798,72	1315050,61
205	526793,48	1315048,74
1620	526801,29	1315017,31
155	526803,47	1315007,93
154	526805,45	1315008,29
153	526809,57	1315009,02
152	526811,5	1315009,25
151	526819,83	1315010,69
150	526834,98	1315013,17
№ участка на чертеже межевания: :19		

Кадастровый номер земельного участка: 59:16:0010304:19		
Каталог координат характерных точек в системе координат: МСК-59, зона 1		
Площадь земельного участка 1504 м ²		
Обозначение характерных точек границ	Координаты, м	
	X	Y
155	526803,47	1315007,93
1620	526801,29	1315017,31
205	526793,48	1315048,74
220	526759,35	1315043,24
221	526765,02	1315016,97
222	526766,43	1315011,35
15	526768,78	1315000,79
157	526785,14	1315003,81
156	526793,63	1315005,78
155	526803,47	1315007,93
№ участка на чертеже межевания: :26		
Кадастровый номер земельного участка: 59:16:0010304:26		
Каталог координат характерных точек в системе координат: МСК-59, зона 1		
Площадь земельного участка 623 м ²		
Обозначение характерных точек границ	Координаты, м	
	X	Y
1840	526795,14	1315166,08
565	526828,4	1315172,9
566	526828,03	1315174,49
567	526826,07	1315183,73
568	526824,56	1315190,87
569	526824,13	1315192,85
1867	526815,6	1315191,1
1868	526815,91	1315189,28
1869	526792,12	1315182,98
1870	526792,62	1315180,16
1840	526795,14	1315166,08
№ участка на чертеже межевания: :27		
Кадастровый номер земельного участка: 59:16:0010304:27		
Каталог координат характерных точек в системе координат: МСК-59, зона 1		
Площадь земельного участка 828 м ²		
Обозначение характерных точек границ	Координаты, м	
	X	Y
1868	526815,91	1315189,28
1867	526815,6	1315191,1
569	526824,13	1315192,85

570	526821,38	1315206,44
571	526819,97	1315214,47
550	526819,65	1315216,1
1093	526812,82	1315214,61
1094	526787,04	1315207,61
1884	526788,97	1315198,83
1869	526792,12	1315182,98
1868	526815,91	1315189,28
№ участка на чертеже межевания: :29		
Кадастровый номер земельного участка: 59:16:0010304:29		
Каталог координат характерных точек в системе координат: МСК-59, зона 1		
Площадь земельного участка 549 м ²		
Обозначение характерных точек границ	Координаты, м	
	X	Y
1841	526795,58	1315163,61
1840	526795,14	1315166,08
1870	526792,62	1315180,16
249	526775,84	1315176,83
250	526772,37	1315176,36
251	526761,51	1315174,3
252	526764,6	1315156,9
253	526769,74	1315157,9
950	526769,88	1315157,31
949	526775,75	1315158,7
1894	526775,65	1315159,26
1841	526795,58	1315163,61
№ участка на чертеже межевания: :32		
Кадастровый номер земельного участка: 59:16:0010304:32		
Каталог координат характерных точек в системе координат: МСК-59, зона 1		
Площадь земельного участка 679 м ²		
Обозначение характерных точек границ	Координаты, м	
	X	Y
252	526764,6	1315156,9
251	526761,51	1315174,3
1095	526756,77	1315200,94
1096	526741,63	1315197,9
1941	526750,04	1315153,84
1942	526755,22	1315154,88
1934	526757,93	1315155,47
252	526764,6	1315156,9
№ участка на чертеже межевания: :35		
Кадастровый номер земельного участка: 59:16:0010304:35		

Каталог координат характерных точек в системе координат: МСК-59, зона 1		
Площадь земельного участка 1545 м ²		
Обозначение характерных точек границ	Координаты, м	
	X	Y
112	526741,42	1315107,85
1968	526739,03	1315123,37
267	526733,79	1315150,57
272	526732,71	1315150,36
274	526720,32	1315148,42
1375	526700,01	1315144,65
1374	526705,65	1315117,09
1373	526707,81	1315106,8
1372	526705,71	1315106,38
113	526707,19	1315099,23
958	526734,94	1315105,4
112	526741,42	1315107,85
№ участка на чертеже межевания: :39		
Кадастровый номер земельного участка: 59:16:0010304:39		
Каталог координат характерных точек в системе координат: МСК-59, зона 1		
Площадь земельного участка 1322 м ²		
Обозначение характерных точек границ	Координаты, м	
	X	Y
1167	526781,46	1315231,55
2041	526779,97	1315239,37
2042	526777,46	1315251,31
2043	526777,26	1315252,25
2044	526774,35	1315264,97
2045	526771,78	1315272,94
2046	526756,14	1315269,97
287	526743,27	1315267,2
1165	526751,22	1315224,21
1166	526754,67	1315224,84
1167	526781,46	1315231,55
№ участка на чертеже межевания: :42		
Кадастровый номер земельного участка: 59:16:0010304:42		
Каталог координат характерных точек в системе координат: МСК-59, зона 1		
Площадь земельного участка 1285 м ²		
Обозначение характерных точек границ	Координаты, м	
	X	Y
355	526702,69	1315304,36
2099	526706,05	1315285,33
2081	526710,46	1315261,76

2083	526736,12	1315266,37
2056	526741,09	1315267,31
2055	526740,23	1315270,63
2054	526735	1315292,13
2053	526733,62	1315297,76
358	526731,57	1315307,5
357	526725,07	1315308,15
356	526714,59	1315306,26
355	526702,69	1315304,36

№ участка на чертеже межевания: :44

Кадастровый номер земельного участка: 59:16:0010304:44

Каталог координат характерных точек в системе координат: МСК-59, зона 1

Площадь земельного участка 1500 м²

Обозначение характерных точек границ	Координаты, м	
	X	Y
2119	526706,68	1315260,92
2081	526710,46	1315261,76
2099	526706,05	1315285,33
355	526702,69	1315304,36
354	526702,38	1315304,88
353	526686,2	1315301,68
352	526680,8	1315300,54
351	526667	1315296,67
1387	526667,77	1315291,96
1386	526668,3	1315289,36
1385	526670,8	1315289,87
1384	526671,53	1315286,28
1383	526672,24	1315282,77
1382	526675,91	1315265,67
1381	526678,5	1315254,58
312	526702,75	1315259,83
2119	526706,68	1315260,92

№ участка на чертеже межевания: :46

Кадастровый номер земельного участка: 59:16:0010304:46

Каталог координат характерных точек в системе координат: МСК-59, зона 1

Площадь земельного участка 16 м²

Обозначение характерных точек границ	Координаты, м	
	X	Y
2137	526707,44	1315256,89
2082	526711,22	1315257,7
2081	526710,46	1315261,76
2119	526706,68	1315260,92
2137	526707,44	1315256,89

№ участка на чертеже межевания: :47

Кадастровый номер земельного участка: 59:16:0010304:47		
Каталог координат характерных точек в системе координат: МСК-59, зона 1		
Площадь земельного участка 1379 м ²		
Обозначение характерных точек границ	Координаты, м	
	X	Y
2082	526711,22	1315257,7
2137	526707,44	1315256,89
2119	526706,68	1315260,92
312	526702,75	1315259,83
1381	526678,5	1315254,58
1380	526685,15	1315225,01
1157	526687,43	1315212,53
1158	526695,06	1315213,87
1159	526700,98	1315215,03
1160	526718,63	1315218,36
2082	526711,22	1315257,7
№ участка на чертеже межевания: :48		
Кадастровый номер земельного участка: 59:16:0010304:48		
Каталог координат характерных точек в системе координат: МСК-59, зона 1		
Площадь земельного участка 1297 м ²		
Обозначение характерных точек границ	Координаты, м	
	X	Y
577	526803,99	1315279,49
576	526802,46	1315288,77
52	526794,51	1315323,06
365	526784,79	1315320,66
364	526785,37	1315317,93
363	526774,68	1315315,82
51	526769,1	1315314,73
2180	526770,86	1315306,64
2181	526772,6	1315298,59
2051	526766,63	1315297,52
2045	526771,78	1315272,94
577	526803,99	1315279,49
№ участка на чертеже межевания: :49		
Кадастровый номер земельного участка: 59:16:0010304:49		
Каталог координат характерных точек в системе координат: МСК-59, зона 1		
Площадь земельного участка 100 м ²		
Обозначение характерных точек границ	Координаты, м	
	X	Y
51	526769,1	1315314,73

50	526767,48	1315314,41
49	526762,94	1315313,51
2052	526764,18	1315309,15
2051	526766,63	1315297,52
2181	526772,6	1315298,59
2180	526770,86	1315306,64
51	526769,1	1315314,73
№ участка на чертеже межевания: :50		
Кадастровый номер земельного участка: 59:16:0010304:50		
Каталог координат характерных точек в системе координат: МСК-59, зона 1		
Площадь земельного участка 763 м ²		
Обозначение характерных точек границ	Координаты, м	
	X	Y
545	526884,06	1315047,39
146	526889,74	1315023,83
9	526920,91	1315029,29
8	526919,36	1315036,53
7	526917,49	1315042,5
6	526915,83	1315049,5
5	526914,93	1315052,74
545	526884,06	1315047,39
№ участка на чертеже межевания: :51		
Кадастровый номер земельного участка: 59:16:0010304:51		
Каталог координат характерных точек в системе координат: МСК-59, зона 1		
Площадь земельного участка 612 м ²		
Обозначение характерных точек границ	Координаты, м	
	X	Y
545	526884,06	1315047,39
5	526914,93	1315052,74
4	526910,65	1315072,06
546	526879,72	1315066,1
545	526884,06	1315047,39
№ участка на чертеже межевания: :131		
Кадастровый номер земельного участка: 59:16:0010304:131		
Каталог координат характерных точек в системе координат: МСК-59, зона 1		
Площадь земельного участка 688 м ²		
Обозначение характерных точек границ	Координаты, м	
	X	Y
578	526808,99	1315259,04
577	526803,99	1315279,49
2045	526771,78	1315272,94

2044	526774,35	1315264,97
2043	526777,26	1315252,25
578	526808,99	1315259,04
№ участка на чертеже межевания: :132		
Кадастровый номер земельного участка: 59:16:0010304:132		
Каталог координат характерных точек в системе координат: МСК-59, зона 1		
Площадь земельного участка 713 м ²		
Обозначение характерных точек границ	Координаты, м	
	X	Y
581	526813,67	1315237,3
580	526811,99	1315245,48
579	526810,22	1315254,01
578	526808,99	1315259,04
2043	526777,26	1315252,25
2042	526777,46	1315251,31
2041	526779,97	1315239,37
1167	526781,46	1315231,55
1168	526797,01	1315233,98
1088	526806,12	1315235,75
581	526813,67	1315237,3
№ участка на чертеже межевания: :257		
Кадастровый номер земельного участка: 59:16:0010304:257		
Каталог координат характерных точек в системе координат: МСК-59, зона 1		
Площадь земельного участка 2220 м ²		
Обозначение характерных точек границ	Координаты, м	
	X	Y
1828	526701,17	1314886,24
2093	526700,18	1314908,58
2092	526699,35	1314912,83
2112	526696,2	1314927,25
127	526689,67	1314958,91
126	526682,02	1314957,53
125	526674,12	1314956,08
124	526665,94	1314954,57
123	526657,85	1314953,17
316	526658,87	1314948,8
315	526660,84	1314941,78
2124	526670,56	1314901,87
1803	526670,69	1314898,26
1802	526670,82	1314894,65
1818	526671,17	1314884,71
1828	526701,17	1314886,24
№ участка на чертеже межевания: :259		

Кадастровый номер земельного участка: 59:16:0010304:259		
Каталог координат характерных точек в системе координат: МСК-59, зона 1		
Площадь земельного участка 796 м ²		
Обозначение характерных точек границ	Координаты, м	
	X	Y
4	526910,65	1315072,06
3	526910,19	1315074,15
113	526905,3	1315096,35
548	526872,91	1315088,4
547	526878,36	1315065,77
546	526879,72	1315066,1
4	526910,65	1315072,06
№ участка на чертеже межевания: :260		
Кадастровый номер земельного участка: 59:16:0010304:260		
Каталог координат характерных точек в системе координат: МСК-59, зона 1		
Площадь земельного участка 647 м ²		
Обозначение характерных точек границ	Координаты, м	
	X	Y
113	526905,3	1315096,35
112	526901,42	1315114,28
1010	526878,78	1315110,09
549	526868,27	1315108,12
548	526872,91	1315088,4
113	526905,3	1315096,35
№ участка на чертеже межевания: :1		
Кадастровый номер земельного участка: 59:16:0010305:1		
Каталог координат характерных точек в системе координат: МСК-59, зона 1		
Площадь земельного участка 961 м ²		
Обозначение характерных точек границ	Координаты, м	
	X	Y
13	527025,73	1314704,6
14	527023,58	1314714,33
15	527022,79	1314718,05
16	527020,31	1314729,67
17	527019,5	1314733,51
18	527015,95	1314749,25
19	527015,09	1314749,11
1	526995,42	1314745,7
20	526999,18	1314727,7
21	527000,41	1314722,27
22	527001,88	1314715,8

23	527002,53	1314712,9
24	527003,8	1314706,35
25	527004,01	1314706,4
26	527005,28	1314700,76
27	527015,82	1314702,74
13	527025,73	1314704,6
№ участка на чертеже межевания: :3		
Кадастровый номер земельного участка: 59:16:0010305:3		
Каталог координат характерных точек в системе координат: МСК-59, зона 1		
Площадь земельного участка 1277 м ²		
Обозначение характерных точек границ	Координаты, м	
	X	Y
1	526995,42	1314745,7
19	527015,09	1314749,11
66	527006,8	1314789,77
292	526976,13	1314783,29
293	526984,43	1314743,89
1	526995,42	1314745,7
№ участка на чертеже межевания: :6		
Кадастровый номер земельного участка: 59:16:0010305:6		
Каталог координат характерных точек в системе координат: МСК-59, зона 1		
Площадь земельного участка 1338 м ²		
Обозначение характерных точек границ	Координаты, м	
	X	Y
592	526970,53	1314805,99
593	526996,33	1314811,25
65	527001,19	1314812,25
10	526992,65	1314853,88
594	526961,87	1314848,07
592	526970,53	1314805,99
№ участка на чертеже межевания: :13		
Кадастровый номер земельного участка: 59:16:0010305:13		
Каталог координат характерных точек в системе координат: МСК-59, зона 1		
Площадь земельного участка 1808 м ²		
Обозначение характерных точек границ	Координаты, м	
	X	Y
94	526948,09	1314912,52
1388	526941,33	1314946,13
1389	526940,51	1314949,42
1390	526936,85	1314964,19
1391	526912,36	1314958,62

1392	526906,22	1314957,25
524	526904,12	1314956,84
525	526903,59	1314956,73
526	526909,91	1314929,21
527	526912,8	1314915,54
513	526915,18	1314905,18
852	526925,35	1314907,13
94	526948,09	1314912,52

№ участка на чертеже межевания: :16

Кадастровый номер земельного участка: 59:16:0010305:16

Каталог координат характерных точек в системе координат: МСК-59, зона 1

Площадь земельного участка 866 м²

Обозначение характерных точек границ	Координаты, м	
	X	Y
437	526922,27	1314689,01
436	526922,02	1314690,39
1510	526920,43	1314698,87
1509	526918,94	1314704,05
1508	526915,29	1314718,68
1507	526912,63	1314729,88
1574	526910,18	1314729,87
1575	526908,03	1314729,59
1576	526905,95	1314729,15
1577	526896,23	1314726,85
198	526892,73	1314726,22
1578	526899,76	1314697,61
1579	526901,82	1314687,52
438	526902,48	1314684,28
59	526910,06	1314686,09
437	526922,27	1314689,01

№ участка на чертеже межевания: :23

Кадастровый номер земельного участка: 59:16:0010305:23

Каталог координат характерных точек в системе координат: МСК-59, зона 1

Площадь земельного участка 1400 м²

Обозначение характерных точек границ	Координаты, м	
	X	Y
1793	526883,11	1314832,61
1794	526873,95	1314830,71
1795	526876,98	1314819,07
1796	526879,08	1314809,93
1797	526884,05	1314811,22
717	526889,46	1314791,41
716	526909,79	1314795,56
715	526910,05	1314794,2

506	526919,44	1314795,97
505	526918,36	1314802,24
504	526916,55	1314811,52
503	526912,17	1314834,98
1793	526883,11	1314832,61
№ участка на чертеже межевания: :37		
Кадастровый номер земельного участка: 59:16:0010305:37		
Каталог координат характерных точек в системе координат: МСК-59, зона 1		
Площадь земельного участка 1562 м ²		
Обозначение характерных точек границ	Координаты, м	
	X	Y
14	526840,26	1314990,05
138	526835,01	1314988,89
137	526828,65	1314987,49
136	526818,36	1314985,22
135	526807,14	1314983,49
2005	526816,98	1314938,5
1989	526835,29	1314941,75
1988	526850,46	1314944,43
1998	526842,92	1314977,97
14	526840,26	1314990,05
№ участка на чертеже межевания: :40		
Кадастровый номер земельного участка: 59:16:0010305:40		
Каталог координат характерных точек в системе координат: МСК-59, зона 1		
Площадь земельного участка 1443 м ²		
Обозначение характерных точек границ	Координаты, м	
	X	Y
93	526794,14	1314890,55
279	526792,69	1314896,46
278	526785,35	1314932,78
1350	526751,34	1314926,69
1349	526756,13	1314905,68
1348	526757,23	1314899,6
1347	526758,52	1314894
836	526760,2	1314886,77
92	526778,88	1314888,3
93	526794,14	1314890,55
№ участка на чертеже межевания: :41		
Кадастровый номер земельного участка: 59:16:0010305:41		
Каталог координат характерных точек в системе координат: МСК-59, зона 1		
Площадь земельного участка 1537 м ²		

Обозначение характерных точек границ	Координаты, м	
	X	Y
131	526741,11	1314969,81
1352	526743,12	1314959,62
1351	526746,94	1314944,98
1350	526751,34	1314926,69
278	526785,35	1314932,78
2084	526777,91	1314962,03
2085	526776,65	1314968,91
2086	526775,41	1314975,67
132	526775,23	1314976,55
131	526741,11	1314969,81
№ участка на чертеже межевания: :42		
Кадастровый номер земельного участка: 59:16:0010305:42		
Каталог координат характерных точек в системе координат: МСК-59, зона 1		
Площадь земельного участка 1514 м ²		
Обозначение характерных точек границ	Координаты, м	
	X	Y
1356	526730,83	1314924,33
2092	526699,35	1314912,83
2093	526700,18	1314908,58
1828	526701,17	1314886,24
831	526701,75	1314873,11
832	526710,52	1314875,26
833	526724,25	1314878,63
834	526732,53	1314880,84
835	526741,98	1314883,35
1359	526739,49	1314892,7
1358	526738,46	1314896,54
1357	526731,89	1314920,27
1356	526730,83	1314924,33
№ участка на чертеже межевания: :43		
Кадастровый номер земельного участка: 59:16:0010305:43		
Каталог координат характерных точек в системе координат: МСК-59, зона 1		
Площадь земельного участка 1408 м ²		
Обозначение характерных точек границ	Координаты, м	
	X	Y
1355	526728,98	1314931,42
1354	526727,6	1314936,48
1353	526721,88	1314956,29
130	526720,19	1314963,58
129	526712,78	1314962,53
128	526702,68	1314961,1

127	526689,67	1314958,91
2112	526696,2	1314927,25
2092	526699,35	1314912,83
1356	526730,83	1314924,33
1355	526728,98	1314931,42
№ участка на чертеже межевания: :45		
Кадастровый номер земельного участка: 59:16:0010305:45		
Каталог координат характерных точек в системе координат: МСК-59, зона 1		
Площадь земельного участка 1749 м ²		
Обозначение характерных точек границ	Координаты, м	
	X	Y
2124	526670,56	1314901,87
315	526660,84	1314941,78
316	526658,87	1314948,8
123	526657,85	1314953,17
122	526652,98	1314952,24
121	526646,19	1314950,65
120	526642	1314949,98
119	526633,95	1314949,6
118	526626,86	1314947,94
2125	526632,45	1314924,86
2126	526635,66	1314912,49
2127	526638,41	1314900,78
243	526639,65	1314894,6
1803	526670,69	1314898,26
2124	526670,56	1314901,87
№ участка на чертеже межевания: :49		
Кадастровый номер земельного участка: 59:16:0010305:49		
Каталог координат характерных точек в системе координат: МСК-59, зона 1		
Площадь земельного участка 731 м ²		
Обозначение характерных точек границ	Координаты, м	
	X	Y
517	526888,97	1314929,84
518	526883,65	1314950,78
1999	526865,89	1314947,88
1987	526851,82	1314944,67
1969	526856,27	1314922,79
516	526888,47	1314929,73
517	526888,97	1314929,84
№ участка на чертеже межевания: :65		
Кадастровый номер земельного участка: 59:16:0010305:65		
Каталог координат характерных точек в системе координат: МСК-59, зона 1		

Площадь земельного участка 1510 м ²		
Обозначение характерных точек границ	Координаты, м	
	X	Y
1817	526873,22	1314834,41
1853	526857,96	1314831,39
1866	526846,41	1314830,01
1865	526841,85	1314829,43
2293	526845,13	1314811,76
2294	526846,2	1314806,36
2295	526847,87	1314798,02
2296	526851,78	1314784,1
724	526851,87	1314783,64
723	526862,46	1314785,72
722	526865,7	1314786,22
721	526870,24	1314787,22
720	526876,29	1314788,55
719	526882,61	1314789,95
718	526884,76	1314790,41
2123	526882,06	1314800,75
2122	526879,87	1314806,49
1796	526879,08	1314809,93
1795	526876,98	1314819,07
1794	526873,95	1314830,71
1817	526873,22	1314834,41
№ участка на чертеже межевания: :207		
Кадастровый номер земельного участка: 59:16:0010305:207		
Каталог координат характерных точек в системе координат: МСК-59, зона 1		
Площадь земельного участка 1500 м ²		
Обозначение характерных точек границ	Координаты, м	
	X	Y
2005	526816,98	1314938,5
135	526807,14	1314983,49
134	526799,86	1314982,16
133	526776,67	1314977,29
132	526775,23	1314976,55
2086	526775,41	1314975,67
2085	526776,65	1314968,91
2084	526777,91	1314962,03
278	526785,35	1314932,78
2006	526803,56	1314935,87
2005	526816,98	1314938,5
№ участка на чертеже межевания: :218		
Кадастровый номер земельного участка: 59:16:0010305:218		
Каталог координат характерных точек в системе координат: МСК-59, зона 1		

Площадь земельного участка 1157 м ²		
Обозначение характерных точек границ	Координаты, м	
	X	Y
2344	526674,21	1314808,06
2345	526676,19	1314808,51
2233	526686,39	1314810,71
807	526679,29	1314848,36
808	526658,27	1314842,32
809	526655,08	1314841,83
810	526656,4	1314834,69
811	526658,39	1314826,45
2136	526655,89	1314818,83
2135	526649,83	1314818,06
2134	526649,03	1314816,58
2133	526645,25	1314809,57
2346	526646,84	1314802
2347	526647,63	1314802,27
2348	526658,85	1314804,52
2344	526674,21	1314808,06
№ участка на чертеже межевания: :220		
Кадастровый номер земельного участка: 59:16:0010305:220		
Каталог координат характерных точек в системе координат: МСК-59, зона 1		
Площадь земельного участка 834 м ²		
Обозначение характерных точек границ	Координаты, м	
	X	Y
1896	526808,92	1314823,46
1933	526797,1	1314821,93
1932	526791,91	1314821,65
1346	526772,45	1314819,04
1345	526777,4	1314795,53
2349	526813,46	1314802,58
1896	526808,92	1314823,46
№ участка на чертеже межевания: :221		
Кадастровый номер земельного участка: 59:16:0010305:221		
Каталог координат характерных точек в системе координат: МСК-59, зона 1		
Площадь земельного участка 867 м ²		
Обозначение характерных точек границ	Координаты, м	
	X	Y
727	526818,82	1314779,34
2350	526817,65	1314784,41
2349	526813,46	1314802,58
1345	526777,4	1314795,53
162	526781,03	1314777,16

734	526782,03	1314771,91
733	526784,32	1314772,33
732	526784,44	1314773,21
731	526792,38	1314774,81
730	526800,65	1314776,45
729	526803,68	1314777,05
728	526813,35	1314778,7
727	526818,82	1314779,34

№ участка на чертеже межевания: :222

Кадастровый номер земельного участка:
59:16:0010305:222

Каталог координат характерных точек в системе
координат: МСК-59, зона 1

Площадь земельного участка 1266 м²

Обозначение характерных точек границ	Координаты, м	
	X	Y
293	526984,43	1314743,89
292	526976,13	1314783,29
494	526944,97	1314777,18
493	526946,76	1314768,38
57	526954,03	1314738
429	526974,76	1314742,05
293	526984,43	1314743,89

№ участка на чертеже межевания: :231

Кадастровый номер земельного участка:
59:16:0010305:231

Каталог координат характерных точек в системе
координат: МСК-59, зона 1

Площадь земельного участка 699 м²

Обозначение характерных точек границ	Координаты, м	
	X	Y
2287	526931,82	1314989,48
143	526927,5	1315008,45
142	526910,9	1315005,38
141	526900,87	1315003,42
140	526892,77	1315001,59
522	526897,18	1314982,3
2287	526931,82	1314989,48

№ участка на чертеже межевания: :232

Кадастровый номер земельного участка:
59:16:0010305:232

Каталог координат характерных точек в системе
координат: МСК-59, зона 1

Площадь земельного участка 909 м²

Обозначение характерных точек границ	Координаты, м	
	X	Y
1390	526936,85	1314964,19

2287	526931,82	1314989,48
522	526897,18	1314982,3
523	526902,23	1314961,18
524	526904,12	1314956,84
1392	526906,22	1314957,25
1391	526912,36	1314958,62
1390	526936,85	1314964,19
№ участка на чертеже межевания: :312		
Кадастровый номер земельного участка: 59:16:0010305:312		
Каталог координат характерных точек в системе координат: МСК-59, зона 1		
Площадь земельного участка 660 м ²		
Обозначение характерных точек границ	Координаты, м	
	X	Y
9	526988,5	1314875,86
64	526984,66	1314896,23
853	526953,63	1314890,69
125	526957,31	1314869,98
9	526988,5	1314875,86
№ участка на чертеже межевания: :313		
Кадастровый номер земельного участка: 59:16:0010305:313		
Каталог координат характерных точек в системе координат: МСК-59, зона 1		
Площадь земельного участка 701 м ²		
Обозначение характерных точек границ	Координаты, м	
	X	Y
10	526992,65	1314853,88
9	526988,5	1314875,86
125	526957,31	1314869,98
931	526958,51	1314866,82
930	526959,65	1314859,56
594	526961,87	1314848,07
10	526992,65	1314853,88
№ участка на чертеже межевания: :435		
Кадастровый номер земельного участка: 59:16:0010305:435		
Каталог координат характерных точек в системе координат: МСК-59, зона 1		
Площадь земельного участка 2 м ²		
Обозначение характерных точек границ	Координаты, м	
	X	Y
Контур 1		
855	526766,14	1314871,02
856	526765,99	1314872
857	526764,99	1314871,84

858	526765,15	1314870,86
855	526766,14	1314871,02
Контур 2		
859	526695,66	1314852,93
860	526695,44	1314853,91
861	526694,46	1314853,69
862	526694,68	1314852,71
859	526695,66	1314852,93
№ участка на чертеже межевания: :440		
Кадастровый номер земельного участка: 59:16:0010305:440		
Каталог координат характерных точек в системе координат: МСК-59, зона 1		
Площадь земельного участка 1534 м ²		
Обозначение характерных точек границ	Координаты, м	
	X	Y
2296	526851,78	1314784,1
2295	526847,87	1314798,02
2294	526846,2	1314806,36
2293	526845,13	1314811,76
1865	526841,85	1314829,43
1896	526808,92	1314823,46
2349	526813,46	1314802,58
2350	526817,65	1314784,41
727	526818,82	1314779,34
726	526835,59	1314780,49
725	526842,02	1314781,63
724	526851,87	1314783,64
2296	526851,78	1314784,1
№ участка на чертеже межевания: :1		
Кадастровый номер земельного участка: 59:16:0010306:1		
Каталог координат характерных точек в системе координат: МСК-59, зона 1		
Площадь земельного участка 1393 м ²		
Обозначение характерных точек границ	Координаты, м	
	X	Y
28	526525,69	1314639,68
29	526519,79	1314669,26
2	526512,86	1314704,82
30	526508,28	1314703,89
31	526498,21	1314701,84
32	526493,01	1314700,78
33	526495,16	1314690,23
34	526499,3	1314663,66
35	526501,6	1314651,77
36	526504,96	1314634,63
28	526525,69	1314639,68

№ участка на чертеже межевания: :5		
Кадастровый номер земельного участка: 59:16:0010306:5		
Каталог координат характерных точек в системе координат: МСК-59, зона 1		
Площадь земельного участка 438 м ²		
Обозначение характерных точек границ	Координаты, м	
	X	Y
98	526478,67	1314760,64
97	526484,35	1314761,83
96	526485,09	1314761,93
95	526484,69	1314763,96
94	526507,29	1314767,87
422	526505,41	1314780,25
480	526497,55	1314778,93
481	526482,35	1314775,35
482	526472,94	1314773,68
483	526471,25	1314773,39
484	526474,41	1314759,62
485	526477,86	1314760,47
98	526478,67	1314760,64
№ участка на чертеже межевания: :7		
Кадастровый номер земельного участка: 59:16:0010306:7		
Каталог координат характерных точек в системе координат: МСК-59, зона 1		
Площадь земельного участка 1940 м ²		
Обозначение характерных точек границ	Координаты, м	
	X	Y
684	526584,69	1314880,91
685	526581,77	1314901,53
686	526578,1	1314915,8
687	526576,57	1314919,66
688	526574,04	1314919,23
114	526570,4	1314936,67
274	526559,61	1314934,37
273	526559,43	1314935,25
272	526539,4	1314931,01
689	526541,4	1314921,16
690	526542,05	1314919,54
691	526543,06	1314914,56
692	526549,16	1314883,42
693	526554,76	1314874,2
694	526580,26	1314880,69
684	526584,69	1314880,91
№ участка на чертеже межевания: :8		
Кадастровый номер земельного участка: 59:16:0010306:8		

Каталог координат характерных точек в системе координат: МСК-59, зона 1		
Площадь земельного участка 1526 м ²		
Обозначение характерных точек границ	Координаты, м	
	X	Y
772	526567,86	1314845,11
773	526559,13	1314870,72
774	526556,87	1314870,73
693	526554,76	1314874,2
692	526549,16	1314883,42
89	526518,92	1314879,38
90	526528,64	1314837,8
775	526548,01	1314841,63
776	526555,76	1314842,59
772	526567,86	1314845,11
№ участка на чертеже межевания: :12		
Кадастровый номер земельного участка: 59:16:0010306:12		
Каталог координат характерных точек в системе координат: МСК-59, зона 1		
Площадь земельного участка 865 м ²		
Обозначение характерных точек границ	Координаты, м	
	X	Y
129	526503	1314877,05
268	526493,28	1314923
267	526486,98	1314921,82
266	526482,55	1314921,6
265	526474,32	1314919,73
159	526477,11	1314906,46
1332	526477,79	1314906,57
128	526485,49	1314874,43
129	526503	1314877,05
№ участка на чертеже межевания: :15		
Кадастровый номер земельного участка: 59:16:0010306:15		
Каталог координат характерных точек в системе координат: МСК-59, зона 1		
Площадь земельного участка 788 м ²		
Обозначение характерных точек границ	Координаты, м	
	X	Y
605	526461,81	1314826,46
95	526470,82	1314828,11
867	526476,8	1314828,46
866	526480,29	1314829,14
1399	526479,33	1314833,61
1398	526479,01	1314835,28
1397	526478,26	1314835,12

1396	526477,46	1314838,88
1395	526477,03	1314840,85
1394	526474,53	1314852,94
1393	526471,05	1314871,95
607	526452,4	1314866,96
606	526459,86	1314835,07
605	526461,81	1314826,46
№ участка на чертеже межевания: :16		
Кадастровый номер земельного участка: 59:16:0010306:16		
Каталог координат характерных точек в системе координат: МСК-59, зона 1		
Площадь земельного участка 759 м ²		
Обозначение характерных точек границ	Координаты, м	
	X	Y
128	526485,49	1314874,43
1332	526477,79	1314906,57
159	526477,11	1314906,46
265	526474,32	1314919,73
264	526457,92	1314916,52
263	526454,08	1314916,11
262	526440,99	1314913,54
613	526442,2	1314907,84
1580	526455,29	1314910,45
1581	526455,94	1314907,56
1582	526458,15	1314908,02
199	526458,43	1314907,64
200	526465,15	1314903,1
166	526472,81	1314872,42
128	526485,49	1314874,43
№ участка на чертеже межевания: :18		
Кадастровый номер земельного участка: 59:16:0010306:18		
Каталог координат характерных точек в системе координат: МСК-59, зона 1		
Площадь земельного участка 1012 м ²		
Обозначение характерных точек границ	Координаты, м	
	X	Y
211	526415,53	1314635,79
761	526395,83	1314680,41
760	526384,2	1314677,41
759	526378,04	1314675,82
1472	526380,08	1314667,94
190	526393,47	1314629,67
211	526415,53	1314635,79
№ участка на чертеже межевания: :20		
Кадастровый номер земельного участка: 59:16:0010306:20		

Каталог координат характерных точек в системе координат: МСК-59, зона 1		
Площадь земельного участка 1070 м ²		
Обозначение характерных точек границ	Координаты, м	
	X	Y
623	526455,23	1314760,39
622	526449,19	1314780,33
78	526444,66	1314794,78
1768	526433,04	1314791,52
229	526417,88	1314787,08
226	526425,04	1314751,64
1677	526450,9	1314759,14
623	526455,23	1314760,39
№ участка на чертеже межевания: :24		
Кадастровый номер земельного участка: 59:16:0010306:24		
Каталог координат характерных точек в системе координат: МСК-59, зона 1		
Площадь земельного участка 1595 м ²		
Обозначение характерных точек границ	Координаты, м	
	X	Y
1784	526395,18	1314739,96
235	526394,66	1314741,45
236	526390,74	1314751,96
1789	526389,64	1314760,82
1809	526386,49	1314786,08
1810	526375,28	1314783,58
1811	526367,11	1314781,27
106	526354,49	1314777,62
185	526355,1	1314771,58
184	526356,29	1314763,23
183	526358,6	1314751,1
182	526359,43	1314747,01
181	526362,12	1314735,74
180	526359,17	1314734,69
179	526360,9	1314729,04
178	526364,61	1314729,08
242	526383,04	1314735,84
241	526386,82	1314737,56
1784	526395,18	1314739,96
№ участка на чертеже межевания: :36		
Кадастровый номер земельного участка: 59:16:0010306:36		
Каталог координат характерных точек в системе координат: МСК-59, зона 1		
Площадь земельного участка 2758 м ²		
Обозначение характерных точек границ	Координаты, м	
	X	Y

точек границ	X	Y
463	526306,7	1314550,18
462	526318,29	1314554,48
461	526334,75	1314559,93
1890	526333,18	1314565,81
1889	526328,75	1314582,45
1888	526327,44	1314587,35
245	526310,9	1314649,47
256	526299,05	1314640,47
255	526282,15	1314627,58
1956	526305,13	1314554,47
463	526306,7	1314550,18

№ участка на чертеже межевания: :37

Кадастровый номер земельного участка: 59:16:0010306:37

Каталог координат характерных точек в системе координат: МСК-59, зона 1

Площадь земельного участка 281 м²

Обозначение характерных точек границ	Координаты, м	
	X	Y
2008	526273,27	1314722,09
2009	526272,24	1314724,26
2010	526267,14	1314734,93
893	526266,91	1314735,42
892	526261,16	1314732,81
891	526253,3	1314729,08
890	526249,88	1314726,58
2011	526252,29	1314721,51
2012	526255,2	1314715,4
2013	526255,81	1314714,11
276	526271	1314721,04
2008	526273,27	1314722,09

№ участка на чертеже межевания: :39

Кадастровый номер земельного участка: 59:16:0010306:39

Каталог координат характерных точек в системе координат: МСК-59, зона 1

Площадь земельного участка 1745 м²

Обозначение характерных точек границ	Координаты, м	
	X	Y
2030	526246,04	1314668,53
2029	526242,22	1314676,38
282	526238,15	1314683,9
2028	526230,95	1314696,15
2027	526225,87	1314705,37
886	526221,88	1314712,61
885	526219,26	1314711,18
884	526211,62	1314709,03

102	526192,08	1314697,94
283	526200,83	1314682,08
284	526207,13	1314667,08
285	526215,92	1314653,06
2032	526218,89	1314654,45
286	526223,14	1314656,56
2033	526229,67	1314659,49
2034	526231,81	1314660,95
2035	526240,03	1314665,18
2030	526246,04	1314668,53

№ участка на чертеже межевания: :41

Кадастровый номер земельного участка: 59:16:0010306:41

Каталог координат характерных точек в системе координат: МСК-59, зона 1

Площадь земельного участка 1104 м²

Обозначение характерных точек границ	Координаты, м	
	X	Y
2087	526155,11	1314625,29
2088	526152,87	1314629,07
99	526131,86	1314664,6
880	526131,05	1314665,92
879	526122,89	1314660,79
878	526110,36	1314652,4
2089	526110,95	1314651,5
2090	526122,73	1314633,47
2091	526124,87	1314630,21
302	526133,56	1314614,35
2087	526155,11	1314625,29

№ участка на чертеже межевания: :42

Кадастровый номер земельного участка: 59:16:0010306:42

Каталог координат характерных точек в системе координат: МСК-59, зона 1

Площадь земельного участка 966 м²

Обозначение характерных точек границ	Координаты, м	
	X	Y
302	526133,56	1314614,35
2091	526124,87	1314630,21
2090	526122,73	1314633,47
2089	526110,95	1314651,5
878	526110,36	1314652,4
98	526091	1314640,02
2094	526091,65	1314638,99
2095	526097,77	1314630,3
2096	526105,42	1314618,61
2097	526111,08	1314609,92
2098	526113,57	1314605,38

302	526133,56	1314614,35
№ участка на чертеже межевания: :46		
Кадастровый номер земельного участка: 59:16:0010306:46		
Каталог координат характерных точек в системе координат: МСК-59, зона 1		
Площадь земельного участка 991 м ²		
Обозначение характерных точек границ	Координаты, м	
	X	Y
896	526298,49	1314783,02
109	526301,6	1314777,6
108	526314,9	1314785,18
895	526315,43	1314793,68
2145	526315,6	1314799,58
2146	526315,76	1314803,86
2147	526315,66	1314807,14
2148	526315,11	1314809,68
2149	526314,23	1314811,77
2150	526309,67	1314817,27
1874	526301,86	1314827,22
1873	526299,61	1314824,55
2151	526281,7	1314812,64
2152	526289,42	1314799,73
896	526298,49	1314783,02
№ участка на чертеже межевания: :48		
Кадастровый номер земельного участка: 59:16:0010306:48		
Каталог координат характерных точек в системе координат: МСК-59, зона 1		
Площадь земельного участка 843 м ²		
Обозначение характерных точек границ	Координаты, м	
	X	Y
896	526298,49	1314783,02
2152	526289,42	1314799,73
2151	526281,7	1314812,64
2168	526262,64	1314843,9
2167	526260,69	1314846,69
2166	526259,15	1314847,99
2165	526256,96	1314849,95
2164	526254,67	1314847,81
2163	526253,27	1314846,53
2162	526249,32	1314843,03
2161	526246,55	1314846,75
2160	526243,93	1314849,78
237	526238,32	1314856,3
236	526233,16	1314851,88
235	526226,51	1314846,3
1528	526230,99	1314840,96

2176	526237,71	1314846,46
2177	526240,76	1314842,81
2178	526242,93	1314840,29
320	526250,74	1314841,34
321	526270,23	1314815,47
2179	526284,54	1314794,28
898	526291,28	1314781,83
897	526292,3	1314779,93
896	526298,49	1314783,02

№ участка на чертеже межевания: :49

Кадастровый номер земельного участка: 59:16:0010306:49

Каталог координат характерных точек в системе координат: МСК-59, зона 1

Площадь земельного участка 714 м²

Обозначение характерных точек границ	Координаты, м	
	X	Y
900	526280,33	1314775,9
899	526287,69	1314779,89
898	526291,28	1314781,83
2179	526284,54	1314794,28
321	526270,23	1314815,47
322	526264,81	1314811,85
195	526254,09	1314805,53
1522	526269,7	1314782,31
1521	526270,97	1314780,65
901	526279,43	1314775,42
900	526280,33	1314775,9

№ участка на чертеже межевания: :50

Кадастровый номер земельного участка: 59:16:0010306:50

Каталог координат характерных точек в системе координат: МСК-59, зона 1

Площадь земельного участка 685 м²

Обозначение характерных точек границ	Координаты, м	
	X	Y
321	526270,23	1314815,47
320	526250,74	1314841,34
2178	526242,93	1314840,29
2177	526240,76	1314842,81
2176	526237,71	1314846,46
1528	526230,99	1314840,96
1527	526231,63	1314840,2
1526	526235,99	1314835
1525	526236,75	1314834,1
1524	526235,75	1314833,27
1523	526239,49	1314827,82
195	526254,09	1314805,53

322	526264,81	1314811,85
321	526270,23	1314815,47
№ участка на чертеже межевания: :56		
Кадастровый номер земельного участка: 59:16:0010306:56		
Каталог координат характерных точек в системе координат: МСК-59, зона 1		
Площадь земельного участка 1582 м ²		
Обозначение характерных точек границ	Координаты, м	
	X	Y
909	526202,28	1314724,46
908	526202,15	1314724,73
2214	526199,4	1314730,25
2213	526198,54	1314731,91
327	526183,92	1314760,33
332	526150,42	1314741,7
2229	526148,07	1314741,25
2230	526151,07	1314736,97
2231	526151,63	1314734,9
2232	526154,49	1314730,24
912	526168,22	1314705,91
911	526186,96	1314716,58
910	526194,94	1314720,68
909	526202,28	1314724,46
№ участка на чертеже межевания: :57		
Кадастровый номер земельного участка: 59:16:0010306:57		
Каталог координат характерных точек в системе координат: МСК-59, зона 1		
Площадь земельного участка 1500 м ²		
Обозначение характерных точек границ	Координаты, м	
	X	Y
225	526167,16	1314791,75
224	526129,38	1314771,73
2229	526148,07	1314741,25
332	526150,42	1314741,7
327	526183,92	1314760,33
225	526167,16	1314791,75
№ участка на чертеже межевания: :61		
Кадастровый номер земельного участка: 59:16:0010306:61		
Каталог координат характерных точек в системе координат: МСК-59, зона 1		
Площадь земельного участка 702 м ²		
Обозначение характерных точек границ	Координаты, м	
	X	Y
1809	526386,49	1314786,08

1789	526389,64	1314760,82
237	526416,52	1314768,22
1790	526412,28	1314785,44
229	526417,88	1314787,08
351	526415,85	1314793,83
1809	526386,49	1314786,08
№ участка на чертеже межевания: :62		
Кадастровый номер земельного участка: 59:16:0010306:62		
Каталог координат характерных точек в системе координат: МСК-59, зона 1		
Площадь земельного участка 867 м ²		
Обозначение характерных точек границ	Координаты, м	
	X	Y
Контур 1		
276	526271	1314721,04
2013	526255,81	1314714,11
2031	526257,5	1314710,57
266	526269,76	1314681,09
265	526273,22	1314682,85
264	526276,1	1314705,75
276	526271	1314721,04
Контур 2		
353	526301,56	1314673,25
354	526307,63	1314656,67
245	526310,9	1314649,47
1887	526321,52	1314654,54
1929	526320,66	1314657,18
1954	526318,47	1314663,94
1953	526316,38	1314670,39
1952	526313,09	1314685,91
1957	526300,38	1314680,19
353	526301,56	1314673,25
№ участка на чертеже межевания: :63		
Кадастровый номер земельного участка: 59:16:0010306:63		
Каталог координат характерных точек в системе координат: МСК-59, зона 1		
Площадь земельного участка 1141 м ²		
Обозначение характерных точек границ	Координаты, м	
	X	Y
30	526088,5	1314749,1
355	526108,33	1314712,18
2276	526117,79	1314716,5
356	526133,08	1314724,18
2277	526123,68	1314740,22
223	526111,1	1314761,49
222	526101,36	1314755,56

221	526100,83	1314756,77
30	526088,5	1314749,1
№ участка на чертеже межевания: :64		
Кадастровый номер земельного участка: 59:16:0010306:64		
Каталог координат характерных точек в системе координат: МСК-59, зона 1		
Площадь земельного участка 921 м ²		
Обозначение характерных точек границ	Координаты, м	
	X	Y
2283	526148,66	1314733,1
2231	526151,63	1314734,9
2230	526151,07	1314736,97
2229	526148,07	1314741,25
224	526129,38	1314771,73
223	526111,1	1314761,49
2277	526123,68	1314740,22
356	526133,08	1314724,18
2283	526148,66	1314733,1
№ участка на чертеже межевания: :67		
Кадастровый номер земельного участка: 59:16:0010306:67		
Каталог координат характерных точек в системе координат: МСК-59, зона 1		
Площадь земельного участка 1122 м ²		
Обозначение характерных точек границ	Координаты, м	
	X	Y
Контур 1		
103	526288,75	1314745,02
894	526273,88	1314738,6
893	526266,91	1314735,42
2010	526267,14	1314734,93
2009	526272,24	1314724,26
2008	526273,27	1314722,09
276	526271	1314721,04
264	526276,1	1314705,75
263	526286,17	1314707,14
262	526286,44	1314712,13
261	526289,64	1314727,73
103	526288,75	1314745,02
Контур 2		
259	526299,1	1314687,7
258	526286,19	1314681,11
257	526290,89	1314665,84
256	526299,05	1314640,47
245	526310,9	1314649,47
354	526307,63	1314656,67
353	526301,56	1314673,25

1957	526300,38	1314680,19
259	526299,1	1314687,7
№ участка на чертеже межевания: :73		
Кадастровый номер земельного участка: 59:16:0010306:73		
Каталог координат характерных точек в системе координат: МСК-59, зона 1		
Площадь земельного участка 1199 м ²		
Обозначение характерных точек границ	Координаты, м	
	X	Y
244	526365,05	1314843,25
1882	526363,69	1314848,85
1881	526359,57	1314864,81
1880	526356,9	1314879,59
1879	526353,84	1314879,08
254	526351,45	1314893,61
253	526351,32	1314894,35
252	526341,92	1314893,04
251	526340,66	1314892,8
250	526330,81	1314890,49
2321	526339,15	1314851,51
2322	526342,28	1314837,63
244	526365,05	1314843,25
№ участка на чертеже межевания: :74		
Кадастровый номер земельного участка: 59:16:0010306:74		
Каталог координат характерных точек в системе координат: МСК-59, зона 1		
Площадь земельного участка 4774 м ²		
Обозначение характерных точек границ	Координаты, м	
	X	Y
77	526438,51	1314820,61
76	526433,99	1314841,93
2325	526424,05	1314839,85
2326	526411,32	1314838,09
362	526409,98	1314839,23
363	526388,37	1314834,45
1883	526386,24	1314846,99
244	526365,05	1314843,25
2322	526342,28	1314837,63
2321	526339,15	1314851,51
250	526330,81	1314890,49
249	526325,47	1314889,2
311	526333,07	1314851,61
2118	526321,96	1314846,68
1876	526314,92	1314843,55
1875	526315,28	1314843,04
1874	526301,86	1314827,22

2150	526309,67	1314817,27
2149	526314,23	1314811,77
2148	526315,11	1314809,68
2147	526315,66	1314807,14
2146	526315,76	1314803,86
2145	526315,6	1314799,58
895	526315,43	1314793,68
107	526326,62	1314789,08
364	526345,08	1314801,02
77	526438,51	1314820,61

№ участка на чертеже межевания: :75

Кадастровый номер земельного участка: 59:16:0010306:75

Каталог координат характерных точек в системе координат: МСК-59, зона 1

Площадь земельного участка 2560 м²

Обозначение характерных точек границ	Координаты, м	
	X	Y
78	526444,66	1314794,78
77	526438,51	1314820,61
364	526345,08	1314801,02
107	526326,62	1314789,08
106	526354,49	1314777,62
1811	526367,11	1314781,27
1810	526375,28	1314783,58
1809	526386,49	1314786,08
351	526415,85	1314793,83
229	526417,88	1314787,08
1768	526433,04	1314791,52
78	526444,66	1314794,78

№ участка на чертеже межевания: :151

Кадастровый номер земельного участка:
59:16:0010306:151

Каталог координат характерных точек в системе координат: МСК-59, зона 1

Площадь земельного участка 156 м²

Обозначение характерных точек границ	Координаты, м	
	X	Y
921	526116,89	1314679,55
2303	526110,02	1314692,18
2302	526116,07	1314695,33
355	526108,33	1314712,18
2336	526100,57	1314708,66
366	526108,89	1314693,21
922	526116,45	1314679,31
921	526116,89	1314679,55

№ участка на чертеже межевания: :174

Кадастровый номер земельного участка: 59:16:0010306:174		
Каталог координат характерных точек в системе координат: МСК-59, зона 1		
Площадь земельного участка 900 м ²		
Обозначение характерных точек границ	Координаты, м	
	X	Y
166	526472,81	1314872,42
200	526465,15	1314903,1
199	526458,43	1314907,64
1582	526458,15	1314908,02
1581	526455,94	1314907,56
1580	526455,29	1314910,45
613	526442,2	1314907,84
612	526442,93	1314904,33
611	526443,81	1314900,55
610	526441,47	1314900,11
609	526445,89	1314878,7
608	526449,52	1314879,47
607	526452,4	1314866,96
1393	526471,05	1314871,95
166	526472,81	1314872,42
№ участка на чертеже межевания: :176		
Кадастровый номер земельного участка: 59:16:0010306:176		
Каталог координат характерных точек в системе координат: МСК-59, зона 1		
Площадь земельного участка 1062 м ²		
Обозначение характерных точек границ	Координаты, м	
	X	Y
2087	526155,11	1314625,29
2342	526175,52	1314635,83
100	526152,31	1314675,79
883	526151,07	1314675,12
882	526143,99	1314671,25
881	526135,54	1314666,62
99	526131,86	1314664,6
2088	526152,87	1314629,07
2087	526155,11	1314625,29
№ участка на чертеже межевания: :177		
Кадастровый номер земельного участка: 59:16:0010306:177		
Каталог координат характерных точек в системе координат: МСК-59, зона 1		
Площадь земельного участка 1115 м ²		
Обозначение характерных точек границ	Координаты, м	
	X	Y

2343	526194,46	1314644,47
285	526215,92	1314653,06
284	526207,13	1314667,08
283	526200,83	1314682,08
102	526192,08	1314697,94
101	526172,19	1314686,49
2343	526194,46	1314644,47

№ участка на чертеже межевания: :178

Кадастровый номер земельного участка:
59:16:0010306:178

Каталог координат характерных точек в системе
координат: МСК-59, зона 1

Площадь земельного участка 1016 м²

Обозначение характерных точек границ	Координаты, м	
	X	Y
2342	526175,52	1314635,83
2343	526194,46	1314644,47
101	526172,19	1314686,49
100	526152,31	1314675,79
2342	526175,52	1314635,83

№ участка на чертеже межевания: :297

Кадастровый номер земельного участка:
59:16:0010306:297

Каталог координат характерных точек в системе
координат: МСК-59, зона 1

Площадь земельного участка 1528 м²

Обозначение характерных точек границ	Координаты, м	
	X	Y
620	526433,88	1314844,63
619	526432,08	1314853,64
618	526430,84	1314859,88
617	526428,76	1314868,95
616	526427,56	1314874,16
615	526427,34	1314874,97
1852	526382,85	1314866,99
1883	526386,24	1314846,99
363	526388,37	1314834,45
362	526409,98	1314839,23
2326	526411,32	1314838,09
2325	526424,05	1314839,85
76	526433,99	1314841,93
621	526434,33	1314842,59
620	526433,88	1314844,63

№ участка на чертеже межевания: :305

Кадастровый номер земельного участка:
59:16:0010306:305

Каталог координат характерных точек в системе
координат: МСК-59, зона 1

Площадь земельного участка 3075 м ²		
Обозначение характерных точек границ	Координаты, м	
	X	Y
355	526108,33	1314712,18
30	526088,5	1314749,1
29	526016,4	1314704,2
227	526032,59	1314677,31
367	526038,73	1314680,14
2351	526061,58	1314690,68
2336	526100,57	1314708,66
355	526108,33	1314712,18
№ участка на чертеже межевания: :306		
Кадастровый номер земельного участка: 59:16:0010306:306		
Каталог координат характерных точек в системе координат: МСК-59, зона 1		
Площадь земельного участка 1492 м ²		
Обозначение характерных точек границ	Координаты, м	
	X	Y
922	526116,45	1314679,31
366	526108,89	1314693,21
2336	526100,57	1314708,66
2351	526061,58	1314690,68
873	526080,25	1314658,45
922	526116,45	1314679,31
№ участка на чертеже межевания: :2		
Кадастровый номер земельного участка: 59:16:0010307:2		
Каталог координат характерных точек в системе координат: МСК-59, зона 1		
Площадь земельного участка 669 м ²		
Обозначение характерных точек границ	Координаты, м	
	X	Y
8	526680,07	1315006,28
51	526692,99	1315010,31
50	526700,37	1315012,35
49	526710,26	1315014,59
107	526706,18	1315033,49
108	526695,87	1315031,76
109	526672,7	1315026,61
110	526673,15	1315025,26
111	526676,38	1315015,6
8	526680,07	1315006,28
№ участка на чертеже межевания: :11		
Кадастровый номер земельного участка: 59:16:0010307:11		

Каталог координат характерных точек в системе координат: МСК-59, зона 1		
Площадь земельного участка 472 м ²		
Обозначение характерных точек границ	Координаты, м	
	X	Y
999	526632,29	1315034,57
152	526606,88	1315030,89
1267	526609,29	1315021,48
1268	526611,22	1315013,98
1079	526611,46	1315013,08
124	526628,54	1315016,29
1083	526631,26	1315016,86
1269	526636,29	1315017,89
679	526639,42	1315018,56
678	526638,5	1315023,19
1000	526635,72	1315022,84
999	526632,29	1315034,57
№ участка на чертеже межевания: :19		
Кадастровый номер земельного участка: 59:16:0010307:19		
Каталог координат характерных точек в системе координат: МСК-59, зона 1		
Площадь земельного участка 863 м ²		
Обозначение характерных точек границ	Координаты, м	
	X	Y
1671	526634,43	1315131,35
223	526615,37	1315127,74
224	526617,74	1315119,64
225	526622,79	1315100,18
964	526626,95	1315082,69
963	526641,11	1315085,62
962	526643,95	1315086,13
1672	526643,47	1315089,05
1673	526642,31	1315095,9
1674	526641,98	1315097,81
1675	526640,89	1315104,28
1676	526637,24	1315121,16
1671	526634,43	1315131,35
№ участка на чертеже межевания: :21		
Кадастровый номер земельного участка: 59:16:0010307:21		
Каталог координат характерных точек в системе координат: МСК-59, зона 1		
Площадь земельного участка 868 м ²		
Обозначение характерных точек границ	Координаты, м	
	X	Y
223	526615,37	1315127,74

234	526599,35	1315124,68
1782	526604,45	1315093,21
966	526607,08	1315078,46
965	526609,47	1315078,9
114	526617,7	1315080,73
964	526626,95	1315082,69
225	526622,79	1315100,18
224	526617,74	1315119,64
223	526615,37	1315127,74

№ участка на чертеже межевания: :22

Кадастровый номер земельного участка: 59:16:0010307:22

Каталог координат характерных точек в системе координат: МСК-59, зона 1

Площадь земельного участка 1243 м²

Обозначение характерных точек границ	Координаты, м	
	X	Y
234	526599,35	1315124,68
1104	526590,18	1315168,05
1105	526562,08	1315162,68
238	526563,58	1315154,3
239	526565,1	1315146,3
240	526572,11	1315121,24
1791	526581,3	1315121,83
234	526599,35	1315124,68

№ участка на чертеже межевания: :23

Кадастровый номер земельного участка: 59:16:0010307:23

Каталог координат характерных точек в системе координат: МСК-59, зона 1

Площадь земельного участка 679 м²

Обозначение характерных точек границ	Координаты, м	
	X	Y
223	526615,37	1315127,74
132	526604,78	1315169,94
1103	526596,86	1315168,9
1104	526590,18	1315168,05
234	526599,35	1315124,68
223	526615,37	1315127,74

№ участка на чертеже межевания: :32

Кадастровый номер земельного участка: 59:16:0010307:32

Каталог координат характерных точек в системе координат: МСК-59, зона 1

Площадь земельного участка 971 м²

Обозначение характерных точек границ	Координаты, м	
	X	Y

1148	526600,86	1315195,13
1923	526598,84	1315205,32
1922	526595,53	1315218,25
1921	526591,53	1315233,83
254	526590,88	1315236,35
1943	526584,91	1315235,29
1944	526580,46	1315235,55
1945	526575,35	1315232,71
1946	526575,01	1315226,48
1947	526574,54	1315216,14
1948	526572,2	1315198,9
1144	526574,42	1315189,32
1145	526576,57	1315190,04
1146	526584,04	1315191,17
134	526588,25	1315192,16
1147	526597,41	1315194,31
1148	526600,86	1315195,13

№ участка на чертеже межевания: :37

Кадастровый номер земельного участка: 59:16:0010307:37

Каталог координат характерных точек в системе координат: МСК-59, зона 1

Площадь земельного участка 1364 м²

Обозначение характерных точек границ	Координаты, м	
	X	Y
273	526557,92	1315230,06
1996	526554,81	1315245,31
1995	526552,48	1315256,74
1994	526549,96	1315267,18
48	526548,5	1315271,94
340	526535,56	1315269,41
339	526526,56	1315267,39
47	526517,42	1315265,34
177	526519,05	1315258,07
176	526518,66	1315257,92
175	526527,46	1315224,22
273	526557,92	1315230,06

№ участка на чертеже межевания: :38

Кадастровый номер земельного участка: 59:16:0010307:38

Каталог координат характерных точек в системе координат: МСК-59, зона 1

Площадь земельного участка 766 м²

Обозначение характерных точек границ	Координаты, м	
	X	Y
19	526565,14	1314960,62
1419	526559,4	1314985,61
280	526528,79	1314978,51

281	526533,55	1314964,03
20	526535,6	1314954,8
175	526548,2	1314957,24
19	526565,14	1314960,62
№ участка на чертеже межевания: :45		
Кадастровый номер земельного участка: 59:16:0010307:45		
Каталог координат характерных точек в системе координат: МСК-59, зона 1		
Площадь земельного участка 829 м ²		
Обозначение характерных точек границ	Координаты, м	
	X	Y
290	526518,62	1315015,54
2080	526514,66	1315031,58
2079	526512,96	1315038,46
989	526512,5	1315040,65
116	526503,75	1315038,73
988	526496,22	1315037,25
185	526480,41	1315034,1
21	526486,45	1315009,37
2121	526501,24	1315012,67
290	526518,62	1315015,54
№ участка на чертеже межевания: :47		
Кадастровый номер земельного участка: 59:16:0010307:47		
Каталог координат характерных точек в системе координат: МСК-59, зона 1		
Площадь земельного участка 479 м ²		
Обозначение характерных точек границ	Координаты, м	
	X	Y
193	526490,2	1314971,2
192	526488,78	1314977,79
191	526486,23	1314988,88
190	526486,15	1314989,2
189	526485,99	1314989,79
2156	526478,99	1314988,19
2157	526473,38	1314986,64
2158	526460,25	1314983,89
2153	526464,61	1314966,73
193	526490,2	1314971,2
№ участка на чертеже межевания: :51		
Кадастровый номер земельного участка: 59:16:0010307:51		
Каталог координат характерных точек в системе координат: МСК-59, зона 1		
Площадь земельного участка 697 м ²		
Обозначение характерных точек границ	Координаты, м	
	X	Y

точек границ	X	Y
2154	526465,38	1314963,65
2153	526464,61	1314966,73
2158	526460,25	1314983,89
324	526439,98	1314979,84
630	526427,8	1314977,31
79	526429,84	1314968,56
674	526433,1	1314956,74
2192	526439,32	1314958,16
2154	526465,38	1314963,65

№ участка на чертеже межевания: :53

Кадастровый номер земельного участка: 59:16:0010307:53

Каталог координат характерных точек в системе координат: МСК-59, зона 1

Площадь земельного участка 842 м²

Обозначение характерных точек границ	Координаты, м	
	X	Y
632	526419,28	1315008,2
631	526423,35	1314994,53
2206	526431,03	1314996,45
2205	526434,3	1314997,29
2204	526440,5	1314998,38
2187	526455,09	1315000,92
2186	526454,7	1315002,67
2191	526451,32	1315018,07
985	526449,65	1315025,93
984	526438,54	1315023,56
983	526425,5	1315021,16
633	526416,24	1315019,03
632	526419,28	1315008,2

№ участка на чертеже межевания: :54

Кадастровый номер земельного участка: 59:16:0010307:54

Каталог координат характерных точек в системе координат: МСК-59, зона 1

Площадь земельного участка 835 м²

Обозначение характерных точек границ	Координаты, м	
	X	Y
115	526539,05	1315067,72
1436	526537,02	1315077,35
1435	526532,96	1315092,8
2217	526517,68	1315089,97
328	526500,76	1315086,83
329	526502,93	1315079,43
972	526506,63	1315062,26
971	526522,83	1315065,02
970	526528,51	1315065,96

115	526539,05	1315067,72
№ участка на чертеже межевания: :56		
Кадастровый номер земельного участка: 59:16:0010307:56		
Каталог координат характерных точек в системе координат: МСК-59, зона 1		
Площадь земельного участка 653 м ²		
Обозначение характерных точек границ	Координаты, м	
	X	Y
173	526529,16	1315110,65
1430	526528,7	1315112,61
1429	526526,17	1315123,22
1428	526524,59	1315129,88
2237	526518,81	1315128,51
2238	526508,81	1315126,13
2239	526492,03	1315122,92
2240	526492,69	1315120,72
2241	526493,64	1315116,45
2242	526495,84	1315103,93
2225	526496,66	1315103,85
173	526529,16	1315110,65
№ участка на чертеже межевания: :57		
Кадастровый номер земельного участка: 59:16:0010307:57		
Каталог координат характерных точек в системе координат: МСК-59, зона 1		
Площадь земельного участка 796 м ²		
Обозначение характерных точек границ	Координаты, м	
	X	Y
1428	526524,59	1315129,88
1108	526519,24	1315152,93
1109	526502,71	1315149,53
1110	526487,1	1315146,69
2257	526488,51	1315139,9
2258	526490,28	1315131,37
2259	526491,07	1315126,1
2239	526492,03	1315122,92
2238	526508,81	1315126,13
2237	526518,81	1315128,51
1428	526524,59	1315129,88
№ участка на чертеже межевания: :59		
Кадастровый номер земельного участка: 59:16:0010307:59		
Каталог координат характерных точек в системе координат: МСК-59, зона 1		
Площадь земельного участка 638 м ²		
Обозначение характерных	Координаты, м	

точек границ	X	Y
1111	526470,37	1315143,15
1112	526460,67	1315141,27
1113	526455,9	1315140,33
2261	526457,94	1315131,05
349	526465,34	1315099,4
2262	526470,44	1315099,95
2263	526472,47	1315100,34
2264	526480,45	1315102,05
1111	526470,37	1315143,15
№ участка на чертеже межевания: :63		
Кадастровый номер земельного участка: 59:16:0010307:63		
Каталог координат характерных точек в системе координат: МСК-59, зона 1		
Площадь земельного участка 668 м ²		
Обозначение характерных точек границ	Координаты, м	
	X	Y
349	526465,34	1315099,4
2261	526457,94	1315131,05
1113	526455,9	1315140,33
1114	526450,4	1315139,22
1115	526450,15	1315140,16
133	526449,45	1315142,83
1116	526440,85	1315141,38
1117	526441,28	1315138,81
2278	526441,5	1315137,5
2279	526445,29	1315118,01
357	526450,2	1315096,64
349	526465,34	1315099,4
№ участка на чертеже межевания: :64		
Кадастровый номер земельного участка: 59:16:0010307:64		
Каталог координат характерных точек в системе координат: МСК-59, зона 1		
Площадь земельного участка 719 м ²		
Обозначение характерных точек границ	Координаты, м	
	X	Y
2284	526434,16	1315093,39
357	526450,2	1315096,64
2279	526445,29	1315118,01
2278	526441,5	1315137,5
1117	526441,28	1315138,81
1118	526425,89	1315135,46
1119	526424,23	1315135,1
358	526429,7	1315111,72
2285	526433,04	1315098,53
2284	526434,16	1315093,39

№ участка на чертеже межевания: :67		
Кадастровый номер земельного участка: 59:16:0010307:67		
Каталог координат характерных точек в системе координат: МСК-59, зона 1		
Площадь земельного участка 620 м ²		
Обозначение характерных точек границ	Координаты, м	
	X	Y
2284	526434,16	1315093,39
2285	526433,04	1315098,53
358	526429,7	1315111,72
639	526397,99	1315104,53
80	526398,37	1315102,64
638	526401,27	1315086,18
2312	526402,94	1315086,55
2311	526412,19	1315088,72
2310	526414,54	1315089,25
2309	526419,67	1315090,22
2308	526426,66	1315091,75
2284	526434,16	1315093,39
№ участка на чертеже межевания: :68		
Кадастровый номер земельного участка: 59:16:0010307:68		
Каталог координат характерных точек в системе координат: МСК-59, зона 1		
Площадь земельного участка 784 м ²		
Обозначение характерных точек границ	Координаты, м	
	X	Y
1120	526414,2	1315132,81
1121	526400,13	1315129,6
1122	526393,27	1315128,04
640	526392,25	1315127,77
639	526397,99	1315104,53
358	526429,7	1315111,72
1119	526424,23	1315135,1
1120	526414,2	1315132,81
№ участка на чертеже межевания: :71		
Кадастровый номер земельного участка: 59:16:0010307:71		
Каталог координат характерных точек в системе координат: МСК-59, зона 1		
Площадь земельного участка 655 м ²		
Обозначение характерных точек границ	Координаты, м	
	X	Y
1440	526506,88	1315201,64
1439	526502,85	1315222,08
2315	526470,84	1315214,1

2314	526475,34	1315195,25
1440	526506,88	1315201,64
№ участка на чертеже межевания: :76		
Кадастровый номер земельного участка: 59:16:0010307:76		
Каталог координат характерных точек в системе координат: МСК-59, зона 1		
Площадь земельного участка 1297 м ²		
Обозначение характерных точек границ	Координаты, м	
	X	Y
2323	526438	1315206,55
2327	526430,25	1315235,88
46	526426,87	1315248,53
332	526398,03	1315243,36
365	526408,4	1315200,39
2328	526432,54	1315205,81
2323	526438	1315206,55
№ участка на чертеже межевания: :77		
Кадастровый номер земельного участка: 59:16:0010307:77		
Каталог координат характерных точек в системе координат: МСК-59, зона 1		
Площадь земельного участка 728 м ²		
Обозначение характерных точек границ	Координаты, м	
	X	Y
1124	526399,48	1315155,59
1125	526406,43	1315156,89
1126	526406,92	1315156,98
1127	526411,59	1315157,85
1128	526417,76	1315159,4
2329	526414,71	1315174,18
2330	526412,5	1315181,2
81	526381,39	1315175,25
643	526384,26	1315162,89
642	526384,53	1315161,61
641	526386,12	1315153,09
1123	526393,6	1315154,49
1124	526399,48	1315155,59
№ участка на чертеже межевания: :79		
Кадастровый номер земельного участка: 59:16:0010307:79		
Каталог координат характерных точек в системе координат: МСК-59, зона 1		
Площадь земельного участка 1490 м ²		
Обозначение характерных точек границ	Координаты, м	
	X	Y
365	526408,4	1315200,39

332	526398,03	1315243,36
331	526384,69	1315241,92
330	526365,18	1315237,79
648	526368,98	1315221,68
647	526371,82	1315210,65
646	526377,01	1315194,01
365	526408,4	1315200,39

№ участка на чертеже межевания: :80

Кадастровый номер земельного участка: 59:16:0010307:80

Каталог координат характерных точек в системе координат: МСК-59, зона 1

Площадь земельного участка 765 м²

Обозначение характерных точек границ	Координаты, м	
	X	Y
961	526656,09	1315088,72
960	526672,28	1315092,12
1573	526671,61	1315095,43
1572	526670,64	1315100,15
1571	526668,95	1315108,44
1570	526667,35	1315116,32
197	526662,08	1315137,95
1613	526659,35	1315137,25
1612	526646,57	1315133,83
2331	526651,94	1315109,17
2332	526654,87	1315094,5
961	526656,09	1315088,72

№ участка на чертеже межевания: :82

Кадастровый номер земельного участка: 59:16:0010307:82

Каталог координат характерных точек в системе координат: МСК-59, зона 1

Площадь земельного участка 825 м²

Обозначение характерных точек границ	Координаты, м	
	X	Y
234	526599,35	1315124,68
1791	526581,3	1315121,83
2333	526585,33	1315101,21
968	526590,37	1315076,77
967	526590,71	1315075,15
966	526607,08	1315078,46
1782	526604,45	1315093,21
234	526599,35	1315124,68

№ участка на чертеже межевания: :85

Кадастровый номер земельного участка: 59:16:0010307:85

Каталог координат характерных точек в системе координат: МСК-59, зона 1

Площадь земельного участка 840 м ²		
Обозначение характерных точек границ	Координаты, м	
	X	Y
240	526572,11	1315121,24
239	526565,1	1315146,3
238	526563,58	1315154,3
1105	526562,08	1315162,68
1106	526549,89	1315160,71
1107	526543,46	1315159,7
1427	526545,32	1315148,78
174	526553,21	1315115,42
240	526572,11	1315121,24
№ участка на чертеже межевания: :86		
Кадастровый номер земельного участка: 59:16:0010307:86		
Каталог координат характерных точек в системе координат: МСК-59, зона 1		
Площадь земельного участка 717 м ²		
Обозначение характерных точек границ	Координаты, м	
	X	Y
976	526476,38	1315055,67
2272	526470,29	1315079,05
349	526465,34	1315099,4
357	526450,2	1315096,64
2334	526458,19	1315059,84
978	526459,3	1315053,23
977	526463,23	1315053,89
976	526476,38	1315055,67
№ участка на чертеже межевания: :87		
Кадастровый номер земельного участка: 59:16:0010307:87		
Каталог координат характерных точек в системе координат: МСК-59, зона 1		
Площадь земельного участка 726 м ²		
Обозначение характерных точек границ	Координаты, м	
	X	Y
978	526459,3	1315053,23
2334	526458,19	1315059,84
357	526450,2	1315096,64
2284	526434,16	1315093,39
2307	526436,68	1315082,29
2306	526437,28	1315077,48
2291	526437,85	1315074,5
2290	526439	1315068,57
2289	526441,44	1315060,03
2288	526442,27	1315056,12
979	526443,28	1315050,67

978	526459,3	1315053,23
№ участка на чертеже межевания: :91		
Кадастровый номер земельного участка: 59:16:0010307:91		
Каталог координат характерных точек в системе координат: МСК-59, зона 1		
Площадь земельного участка 1587 м ²		
Обозначение характерных точек границ	Координаты, м	
	X	Y
173	526620,9	1314971,93
1080	526614,2	1315002,43
1079	526611,46	1315013,08
1268	526611,22	1315013,98
1450	526595,74	1315010,68
168	526576,86	1315005,7
1415	526582,52	1314980,93
1416	526580,28	1314980,46
1417	526581,22	1314975,89
1418	526583,47	1314976,35
18	526586,62	1314961,36
17	526598,74	1314963,21
16	526598,09	1314966,8
174	526608,4	1314968,9
173	526620,9	1314971,93
№ участка на чертеже межевания: :172		
Кадастровый номер земельного участка: 59:16:0010307:172		
Каталог координат характерных точек в системе координат: МСК-59, зона 1		
Площадь земельного участка 1314 м ²		
Обозначение характерных точек границ	Координаты, м	
	X	Y
1131	526448,06	1315164,66
2324	526444,78	1315181,54
2323	526438	1315206,55
2328	526432,54	1315205,81
365	526408,4	1315200,39
2330	526412,5	1315181,2
2329	526414,71	1315174,18
1128	526417,76	1315159,4
1129	526421,8	1315160,23
1130	526431,95	1315162,18
1131	526448,06	1315164,66
№ участка на чертеже межевания: :194		
Кадастровый номер земельного участка: 59:16:0010307:194		
Каталог координат характерных точек в системе координат: МСК-59, зона 1		

Площадь земельного участка 1330 м ²		
Обозначение характерных точек границ	Координаты, м	
	X	Y
2333	526585,33	1315101,21
1791	526581,3	1315121,83
240	526572,11	1315121,24
174	526553,21	1315115,42
1437	526562,04	1315072,53
969	526562,58	1315070,98
968	526590,37	1315076,77
2333	526585,33	1315101,21
№ участка на чертеже межевания: :320		
Кадастровый номер земельного участка: 59:16:0010307:320		
Каталог координат характерных точек в системе координат: МСК-59, зона 1		
Площадь земельного участка 706 м ²		
Обозначение характерных точек границ	Координаты, м	
	X	Y
164	526673,62	1314981,29
163	526675,51	1314981,69
2353	526672,99	1314991,86
370	526665,12	1314990,13
682	526656,46	1315021,94
681	526647,36	1315020,13
680	526643,05	1315019,28
2335	526650,51	1314986,09
168	526652,18	1314977,91
167	526664,05	1314980,11
166	526664,13	1314979,62
165	526669,62	1314980,44
164	526673,62	1314981,29
№ участка на чертеже межевания: :1		
Кадастровый номер земельного участка: 59:16:0010308:1		
Каталог координат характерных точек в системе координат: МСК-59, зона 1		
Площадь земельного участка 1158 м ²		
Обозначение характерных точек границ	Координаты, м	
	X	Y
3	526414,45	1314928,97
37	526412,4	1314939,05
38	526410,55	1314948,15
4	526409,81	1314951,76
39	526406,4	1314966,96
40	526400,29	1314965,37
41	526385,02	1314960,62

42	526375,88	1314957,35
43	526380,12	1314942,63
44	526384,76	1314925,14
5	526385,26	1314922,85
45	526386,59	1314923,06
46	526393,39	1314924,57
47	526396,35	1314925,23
6	526402,49	1314926,4
3	526414,45	1314928,97

№ участка на чертеже межевания: :5

Кадастровый номер земельного участка: 59:16:0010308:5

Каталог координат характерных точек в системе координат: МСК-59, зона 1

Площадь земельного участка 1254 м²

Обозначение характерных точек границ	Координаты, м	
	X	Y
33	526366,08	1314954,1
65	526357,43	1314981,08
473	526341,53	1314977,98
474	526341,93	1314976,28
475	526340,31	1314975,75
66	526336,51	1314974,58
476	526327,95	1314972,28
477	526319,01	1314969,87
478	526316,6	1314969,23
479	526319,18	1314958,65
58	526323,07	1314941,18
282	526348,44	1314948,66
33	526366,08	1314954,1

№ участка на чертеже межевания: :7

Кадастровый номер земельного участка: 59:16:0010308:7

Каталог координат характерных точек в системе координат: МСК-59, зона 1

Площадь земельного участка 545 м²

Обозначение характерных точек границ	Координаты, м	
	X	Y
83	526390,15	1315034,02
84	526379,56	1315031,36
699	526368,16	1315027,08
700	526360,83	1315024,93
701	526361,2	1315023,39
702	526357,33	1315022,43
589	526361,9	1315008,39
75	526362,88	1315008,35
588	526378,96	1315014,13
587	526380,78	1315014,69

586	526393,46	1315018,58
82	526394,02	1315018,75
669	526392,02	1315026,66
668	526390,5	1315032,66
703	526390,29	1315033,48
83	526390,15	1315034,02
№ участка на чертеже межевания: :10		
Кадастровый номер земельного участка: 59:16:0010308:10		
Каталог координат характерных точек в системе координат: МСК-59, зона 1		
Площадь земельного участка 556 м ²		
Обозначение характерных точек границ	Координаты, м	
	X	Y
111	526355,35	1315026,34
126	526355,11	1315027,46
1084	526351,32	1315043,26
1085	526350,15	1315050,37
1012	526349,59	1315053,67
1013	526342,76	1315053,07
117	526330,23	1315051,05
127	526335,58	1315023,12
933	526340,7	1315023,72
940	526344,36	1315024,38
939	526351,55	1315025,76
111	526355,35	1315026,34
№ участка на чертеже межевания: :13		
Кадастровый номер земельного участка: 59:16:0010308:13		
Каталог координат характерных точек в системе координат: МСК-59, зона 1		
Площадь земельного участка 844 м ²		
Обозначение характерных точек границ	Координаты, м	
	X	Y
127	526335,58	1315023,12
117	526330,23	1315051,05
1014	526316,67	1315048,28
1015	526315,61	1315048,82
1016	526300,89	1315045,85
1331	526306,41	1315017,99
1330	526319,65	1315020,32
1262	526324,5	1315021,17
127	526335,58	1315023,12
№ участка на чертеже межевания: :20		
Кадастровый номер земельного участка: 59:16:0010308:20		
Каталог координат характерных точек в системе координат: МСК-59, зона 1		

Площадь земельного участка 1232 м ²		
Обозначение характерных точек границ	Координаты, м	
	X	Y
1182	526320,97	1315154,66
1663	526314,09	1315187,07
219	526313,74	1315187,14
1505	526277,57	1315181,11
1185	526283,82	1315148,84
1184	526292,74	1315150,23
1183	526298,95	1315151,21
1182	526320,97	1315154,66
№ участка на чертеже межевания: :23		
Кадастровый номер земельного участка: 59:16:0010308:23		
Каталог координат характерных точек в системе координат: МСК-59, зона 1		
Площадь земельного участка 1081 м ²		
Обозначение характерных точек границ	Координаты, м	
	X	Y
1480	526308,42	1314918,18
1479	526306,34	1314929,6
1478	526304,86	1314936,72
1798	526297,07	1314934,75
1799	526276,05	1314929,56
1800	526263,35	1314925,78
23	526270,41	1314902,48
202	526291,67	1314906,6
201	526301,95	1314908,32
200	526309,92	1314909,6
1473	526309,48	1314912,4
1480	526308,42	1314918,18
№ участка на чертеже межевания: :28		
Кадастровый номер земельного участка: 59:16:0010308:28		
Каталог координат характерных точек в системе координат: МСК-59, зона 1		
Площадь земельного участка 650 м ²		
Обозначение характерных точек границ	Координаты, м	
	X	Y
1835	526223,96	1314920,06
1891	526222,9	1314923,35
1892	526220,43	1314932,5
1319	526217,66	1314943,35
1318	526210,5	1314941,77
1317	526201,52	1314939,78
1316	526198,88	1314939,2
158	526193,99	1314937,8

246	526201,24	1314909,56
247	526201,91	1314909,88
1893	526214,83	1314915,71
1836	526218,71	1314918,36
1835	526223,96	1314920,06
№ участка на чертеже межевания: :32		
Кадастровый номер земельного участка: 59:16:0010308:32		
Каталог координат характерных точек в системе координат: МСК-59, зона 1		
Площадь земельного участка 1431 м ²		
Обозначение характерных точек границ	Координаты, м	
	X	Y
153	526255,76	1314967,56
1912	526248,18	1314999,98
1949	526230,02	1314996,4
1950	526207,46	1314992,67
1951	526206,12	1314992,43
1289	526213,27	1314959,55
153	526255,76	1314967,56
№ участка на чертеже межевания: :36		
Кадастровый номер земельного участка: 59:16:0010308:36		
Каталог координат характерных точек в системе координат: МСК-59, зона 1		
Площадь земельного участка 1334 м ²		
Обозначение характерных точек границ	Координаты, м	
	X	Y
1066	526280,2	1315060,8
1492	526278,63	1315069,04
1491	526276,3	1315081,34
1490	526274,64	1315091,34
2001	526249,99	1315086,22
2002	526232,51	1315083,88
2003	526233,07	1315081,06
275	526234,39	1315072,22
2004	526236,15	1315061,76
1064	526237,71	1315052,52
1065	526270,73	1315058,95
1066	526280,2	1315060,8
№ участка на чертеже межевания: :38		
Кадастровый номер земельного участка: 59:16:0010308:38		
Каталог координат характерных точек в системе координат: МСК-59, зона 1		
Площадь земельного участка 610 м ²		
Обозначение характерных точек границ	Координаты, м	
	X	Y

точек границ	X	Y
1064	526237,71	1315052,52
2004	526236,15	1315061,76
275	526234,39	1315072,22
2003	526233,07	1315081,06
2002	526232,51	1315083,88
2025	526226,73	1315083,04
2026	526212,95	1315080,01
122	526219,3	1315049,5
1063	526230,02	1315051,22
1064	526237,71	1315052,52
№ участка на чертеже межевания: :40		
Кадастровый номер земельного участка: 59:16:0010308:40		
Каталог координат характерных точек в системе координат: МСК-59, зона 1		
Площадь земельного участка 801 м ²		
Обозначение характерных точек границ	Координаты, м	
	X	Y
122	526219,3	1315049,5
2026	526212,95	1315080,01
2036	526190,07	1315075,57
289	526191,63	1315066,03
2057	526189,35	1315065,6
2058	526190,71	1315056,48
2059	526191,49	1315052,59
2060	526191,89	1315050,55
2061	526192,89	1315044,42
1060	526192,96	1315044,12
1061	526198,76	1315045,29
1062	526205,04	1315046,58
122	526219,3	1315049,5
№ участка на чертеже межевания: :42		
Кадастровый номер земельного участка: 59:16:0010308:42		
Каталог координат характерных точек в системе координат: МСК-59, зона 1		
Площадь земельного участка 646 м ²		
Обозначение характерных точек границ	Координаты, м	
	X	Y
289	526191,63	1315066,03
2036	526190,07	1315075,57
2037	526188,81	1315081,22
2100	526154,63	1315074,15
2101	526154,55	1315074,49
1561	526147,11	1315072,85
1560	526147,91	1315069,4
1559	526149,62	1315061,65

1558	526150,49	1315057,7
2102	526159,89	1315059,78
2103	526167,62	1315061,48
2057	526189,35	1315065,6
289	526191,63	1315066,03
№ участка на чертеже межевания: :44		
Кадастровый номер земельного участка: 59:16:0010308:44		
Каталог координат характерных точек в системе координат: МСК-59, зона 1		
Площадь земельного участка 1557 м ²		
Обозначение характерных точек границ	Координаты, м	
	X	Y
1186	526266,29	1315144,41
1504	526264,61	1315152,93
193	526263,65	1315157,65
192	526260,48	1315172,89
191	526259,24	1315177,14
313	526248,83	1315175,61
314	526237,32	1315174,99
2120	526215,68	1315171,3
136	526222,91	1315135,26
1187	526246,07	1315140,58
1186	526266,29	1315144,41
№ участка на чертеже межевания: :47		
Кадастровый номер земельного участка: 59:16:0010308:47		
Каталог координат характерных точек в системе координат: МСК-59, зона 1		
Площадь земельного участка 744 м ²		
Обозначение характерных точек границ	Координаты, м	
	X	Y
314	526237,32	1315174,99
2129	526232,46	1315191,44
2128	526231,82	1315191,28
315	526228,1	1315208,68
314	526221,43	1315207,61
313	526217,29	1315206,66
312	526216,89	1315208,18
311	526210,18	1315206,63
310	526207,48	1315205,54
2159	526209,51	1315196,61
2120	526215,68	1315171,3
314	526237,32	1315174,99
№ участка на чертеже межевания: :48		
Кадастровый номер земельного участка: 59:16:0010308:48		

Каталог координат характерных точек в системе координат: МСК-59, зона 1		
Площадь земельного участка 867 м ²		
Обозначение характерных точек границ	Координаты, м	
	X	Y
2182	526199,12	1315168,24
45	526191,34	1315202,25
44	526181,22	1315200,31
43	526167,67	1315197,51
2183	526170,35	1315183,69
2184	526172,43	1315173,98
2185	526174,37	1315162,84
2182	526199,12	1315168,24
№ участка на чертеже межевания: :52		
Кадастровый номер земельного участка: 59:16:0010308:52		
Каталог координат характерных точек в системе координат: МСК-59, зона 1		
Площадь земельного участка 280 м ²		
Обозначение характерных точек границ	Координаты, м	
	X	Y
1554	526129,93	1315051,78
1553	526128,93	1315061,81
1552	526128,43	1315064,8
2207	526105,63	1315060,84
325	526107,76	1315049,56
1554	526129,93	1315051,78
№ участка на чертеже межевания: :58		
Кадастровый номер земельного участка: 59:16:0010308:58		
Каталог координат характерных точек в системе координат: МСК-59, зона 1		
Площадь земельного участка 892 м ²		
Обозначение характерных точек границ	Координаты, м	
	X	Y
333	526067,29	1315065,11
339	526064,11	1315075,36
340	526064,41	1315080,23
2260	526061,07	1315087,31
341	526055,56	1315089,52
342	526042,02	1315084,1
343	526040,17	1315090,31
202	526025,26	1315085,43
1608	526033,35	1315061,8
1607	526034,38	1315062,02
2249	526039,84	1315063,11
334	526040,39	1315060,34

333	526067,29	1315065,11
№ участка на чертеже межевания: :60		
Кадастровый номер земельного участка: 59:16:0010308:60		
Каталог координат характерных точек в системе координат: МСК-59, зона 1		
Площадь земельного участка 978 м ²		
Обозначение характерных точек границ	Координаты, м	
	X	Y
2256	526080,53	1315069,5
2266	526081,25	1315074,73
2220	526077,18	1315086,4
348	526053,37	1315091,08
347	526048,65	1315103,9
346	526056,57	1315106,84
345	526054,66	1315115,91
344	526046,03	1315114,01
350	526046,73	1315111,31
203	526020,39	1315101,26
1609	526021,27	1315098,4
202	526025,26	1315085,43
343	526040,17	1315090,31
342	526042,02	1315084,1
341	526055,56	1315089,52
2260	526061,07	1315087,31
340	526064,41	1315080,23
339	526064,11	1315075,36
333	526067,29	1315065,11
2248	526072,47	1315066,07
2247	526072,12	1315067,74
2256	526080,53	1315069,5
№ участка на чертеже межевания: :63		
Кадастровый номер земельного участка: 59:16:0010308:63		
Каталог координат характерных точек в системе координат: МСК-59, зона 1		
Площадь земельного участка 704 м ²		
Обозначение характерных точек границ	Координаты, м	
	X	Y
1215	526080,22	1315144,32
2275	526076,55	1315158,27
2274	526073,97	1315166,69
307	526071,17	1315177,34
37	526051,58	1315173,96
138	526061,17	1315138,58
1215	526080,22	1315144,32
№ участка на чертеже межевания: :65		

Кадастровый номер земельного участка: 59:16:0010308:65		
Каталог координат характерных точек в системе координат: МСК-59, зона 1		
Площадь земельного участка 661 м ²		
Обозначение характерных точек границ	Координаты, м	
	X	Y
2282	526039,42	1315139,55
2281	526037,49	1315148,13
2280	526041,78	1315149,91
306	526037,7	1315172,22
305	526017,09	1315168,08
304	526017,77	1315164,95
303	526015,52	1315164,46
2297	526016,17	1315161,5
2298	526017,93	1315155,77
2299	526019,31	1315151,65
2300	526019,76	1315149,03
2301	526021,71	1315144,1
360	526024,88	1315136,09
2282	526039,42	1315139,55
№ участка на чертеже межевания: :67		
Кадастровый номер земельного участка: 59:16:0010308:67		
Каталог координат характерных точек в системе координат: МСК-59, зона 1		
Площадь земельного участка 1438 м ²		
Обозначение характерных точек границ	Координаты, м	
	X	Y
1546	526159,26	1315010,71
1545	526160,27	1315005,84
1544	526160,87	1315000,17
1543	526163,97	1314984,14
2313	526184,97	1314988,59
1951	526206,12	1314992,43
1950	526207,46	1314992,67
1992	526204,17	1315003,17
1026	526200,3	1315025,33
1027	526190,67	1315023,61
1028	526176,65	1315020,82
1029	526170,73	1315019,41
1030	526157,99	1315016,73
1546	526159,26	1315010,71
№ участка на чертеже межевания: :69		
Кадастровый номер земельного участка: 59:16:0010308:69		
Каталог координат характерных точек в системе координат: МСК-59, зона 1		

Площадь земельного участка 581 м ²		
Обозначение характерных точек границ	Координаты, м	
	X	Y
2120	526215,68	1315171,3
2159	526209,51	1315196,61
310	526207,48	1315205,54
45	526191,34	1315202,25
2182	526199,12	1315168,24
2189	526211,69	1315170,59
2120	526215,68	1315171,3
№ участка на чертеже межевания: :70		
Кадастровый номер земельного участка: 59:16:0010308:70		
Каталог координат характерных точек в системе координат: МСК-59, зона 1		
Площадь земельного участка 723 м ²		
Обозначение характерных точек границ	Координаты, м	
	X	Y
658	526374,52	1315111,15
657	526369,65	1315133,14
656	526367,5	1315143,41
1177	526357,65	1315141,41
1176	526352,36	1315140,34
1175	526346,06	1315139,06
1515	526347,86	1315130,19
1442	526353,22	1315106,69
658	526374,52	1315111,15
№ участка на чертеже межевания: :72(1)		
Кадастровый номер земельного участка: 59:16:0010308:72(1)		
Каталог координат характерных точек в системе координат: МСК-59, зона 1		
Площадь земельного участка 666 м ²		
Обозначение характерных точек границ	Координаты, м	
	X	Y
Контур 1		
2301	526021,71	1315144,1
2300	526019,76	1315149,03
2299	526019,31	1315151,65
2298	526017,93	1315155,77
2297	526016,17	1315161,5
303	526015,52	1315164,46
36	526004,61	1315161,28
1610	526009,17	1315139,82
2301	526021,71	1315144,1
Контур 1		
350	526046,73	1315111,31

344	526046,03	1315114,01
1222	526043,39	1315124,15
1221	526015,77	1315115,74
203	526020,39	1315101,26
350	526046,73	1315111,31
№ участка на чертеже межевания: :80		
Кадастровый номер земельного участка: 59:16:0010308:80		
Каталог координат характерных точек в системе координат: МСК-59, зона 1		
Площадь земельного участка 1478 м ²		
Обозначение характерных точек границ	Координаты, м	
	X	Y
1552	526128,43	1315064,8
1551	526126,94	1315074,39
1550	526124,78	1315085,53
1549	526124,54	1315086,76
1548	526122,17	1315098,92
2221	526106,5	1315095,26
331	526091,62	1315090,36
2220	526077,18	1315086,4
2266	526081,25	1315074,73
2256	526080,53	1315069,5
2255	526081,41	1315065,31
2254	526084,42	1315062,31
2253	526084,73	1315062,38
2252	526085,34	1315059,71
2251	526084,9	1315059,61
2250	526085,22	1315057,65
2207	526105,63	1315060,84
1552	526128,43	1315064,8
№ участка на чертеже межевания: :166		
Кадастровый номер земельного участка: 59:16:0010308:166		
Каталог координат характерных точек в системе координат: МСК-59, зона 1		
Площадь земельного участка 629 м ²		
Обозначение характерных точек границ	Координаты, м	
	X	Y
1567	526125,08	1315117,77
1566	526121,4	1315133,6
1565	526118,82	1315144,1
1226	526117,71	1315148,03
1225	526107,37	1315145,22
1224	526097,55	1315141,14
2337	526098,91	1315137,34
2338	526099,84	1315134,25
2339	526101,81	1315127,34

2340	526105,99	1315112,79
1567	526125,08	1315117,77
№ участка на чертеже межевания: :176		
Кадастровый номер земельного участка: 59:16:0010308:176		
Каталог координат характерных точек в системе координат: МСК-59, зона 1		
Площадь земельного участка 520 м ²		
Обозначение характерных точек границ	Координаты, м	
	X	Y
2341	526364,08	1315034,81
1011	526360,41	1315055,47
1012	526349,59	1315053,67
1085	526350,15	1315050,37
1084	526351,32	1315043,26
126	526355,11	1315027,46
111	526355,35	1315026,34
938	526356,29	1315026,53
937	526356,61	1315025,34
702	526357,33	1315022,43
701	526361,2	1315023,39
700	526360,83	1315024,93
699	526368,16	1315027,08
84	526379,56	1315031,36
83	526390,15	1315034,02
703	526390,29	1315033,48
668	526390,5	1315032,66
667	526391,48	1315032,91
666	526389,52	1315040,67
2341	526364,08	1315034,81
№ участка на чертеже межевания: :177		
Кадастровый номер земельного участка: 59:16:0010308:177		
Каталог координат характерных точек в системе координат: МСК-59, зона 1		
Площадь земельного участка 511 м ²		
Обозначение характерных точек границ	Координаты, м	
	X	Y
123	526367,92	1315056,73
1011	526360,41	1315055,47
2341	526364,08	1315034,81
666	526389,52	1315040,67
665	526384,79	1315059,36
123	526367,92	1315056,73
№ участка на чертеже межевания: :178		
Кадастровый номер земельного участка: 59:16:0010308:178		

Каталог координат характерных точек в системе координат: МСК-59, зона 1		
Площадь земельного участка 339 м ²		
Обозначение характерных точек границ	Координаты, м	
	X	Y
1218	526041,06	1315132,49
1217	526041	1315132,73
2282	526039,42	1315139,55
360	526024,88	1315136,09
2301	526021,71	1315144,1
1610	526009,17	1315139,82
1220	526014,03	1315124,31
1219	526028,95	1315128,83
1218	526041,06	1315132,49
№ участка на чертеже межевания: :184		
Кадастровый номер земельного участка: 59:16:0010308:184		
Каталог координат характерных точек в системе координат: МСК-59, зона 1		
Площадь земельного участка 720 м ²		
Обозначение характерных точек границ	Координаты, м	
	X	Y
1547	526128,84	1315100,38
1567	526125,08	1315117,77
2340	526105,99	1315112,79
2339	526101,81	1315127,34
2338	526099,84	1315134,25
2337	526098,91	1315137,34
1224	526097,55	1315141,14
139	526086,81	1315137,05
2224	526088,62	1315132,3
2223	526092,58	1315124,29
2222	526099,68	1315108,55
2221	526106,5	1315095,26
1548	526122,17	1315098,92
1547	526128,84	1315100,38
№ участка на чертеже межевания: :307		
Кадастровый номер земельного участка: 59:16:0010308:307		
Каталог координат характерных точек в системе координат: МСК-59, зона 1		
Площадь земельного участка 1365 м ²		
Обозначение характерных точек границ	Координаты, м	
	X	Y
368	526218,94	1315138,16
2189	526211,69	1315170,59
2182	526199,12	1315168,24

2185	526174,37	1315162,84
2190	526174,03	1315162,78
137	526179,71	1315127,71
1192	526183,66	1315128,4
1191	526189,5	1315130,25
1190	526204,07	1315132,55
369	526203,74	1315135,54
368	526218,94	1315138,16

№ участка на чертеже межевания: :308

Кадастровый номер земельного участка:
59:16:0010308:308

Каталог координат характерных точек в системе
координат: МСК-59, зона 1

Площадь земельного участка 1259 м²

Обозначение характерных точек границ	Координаты, м	
	X	Y
219	526313,74	1315187,14
1668	526309,86	1315203,99
233	526307,82	1315212,84
232	526301,01	1315214,29
323	526297,75	1315222,64
322	526297,11	1315223,1
321	526280,61	1315219,96
320	526272,12	1315218
1500	526272,76	1315214,04
1499	526273,65	1315207,81
1498	526274,95	1315198,95
1497	526275,59	1315194,6
1505	526277,57	1315181,11
219	526313,74	1315187,14

№ участка на чертеже межевания: :310

Кадастровый номер земельного участка:
59:16:0010308:310

Каталог координат характерных точек в системе
координат: МСК-59, зона 1

Площадь земельного участка 46 м²

Обозначение характерных точек границ	Координаты, м	
	X	Y
2061	526192,89	1315044,42
2060	526191,89	1315050,55
2059	526191,49	1315052,59
2352	526186,34	1315051,76
1058	526187,58	1315043,52
1059	526188,86	1315043,47
1060	526192,96	1315044,12
2061	526192,89	1315044,42

№ участка на чертеже межевания: :311

Кадастровый номер земельного участка: 59:16:0010308:311		
Каталог координат характерных точек в системе координат: МСК-59, зона 1		
Площадь земельного участка 793 м ²		
Обозначение характерных точек границ	Координаты, м	
	X	Y
1058	526187,58	1315043,52
2352	526186,34	1315051,76
2059	526191,49	1315052,59
2058	526190,71	1315056,48
2057	526189,35	1315065,6
2103	526167,62	1315061,48
2102	526159,89	1315059,78
1558	526150,49	1315057,7
1557	526152,17	1315048,5
1556	526153,18	1315043,11
1056	526154,28	1315037,26
1057	526162,5	1315038,8
1058	526187,58	1315043,52
№ участка на чертеже межевания: :8		
Кадастровый номер земельного участка: 59:16:0010309:8		
Каталог координат характерных точек в системе координат: МСК-59, зона 1		
Площадь земельного участка 4033 м ²		
Обозначение характерных точек границ	Координаты, м	
	X	Y
777	526095,4	1314971,78
778	526084,33	1314970,12
779	526090,64	1314936,17
780	526147,4	1314944,99
781	526151,87	1314945,78
782	526149,5	1314959,21
783	526140,15	1315015,72
784	526089,15	1315008,2
785	526090,01	1315003,3
777	526095,4	1314971,78
№ участка на чертеже межевания: :11		
Кадастровый номер земельного участка: 59:16:0010309:11		
Каталог координат характерных точек в системе координат: МСК-59, зона 1		
Площадь земельного участка 5431 м ²		
Обозначение характерных точек границ	Координаты, м	
	X	Y
1031	525962,29	1314982,02

1270	525974,42	1314945,07
1271	525983,69	1314917,48
1272	526024,89	1314924,6
1273	526028,88	1314925,39
1274	526048,02	1314928,36
1275	526049,13	1314929,57
1276	526048,03	1314937,98
1277	526054,07	1314938,77
1278	526052,76	1314948,85
1279	526053,86	1314949,01
1280	526052,91	1314956,21
1281	526056,93	1314957,09
1282	526056,48	1314960,75
924	526056,06	1314965,23
923	526049,22	1314996,67
1031	525962,29	1314982,02

№ участка на чертеже межевания: :16

Кадастровый номер земельного участка: 59:16:0010309:16

Каталог координат характерных точек в системе координат: МСК-59, зона 1

Площадь земельного участка 1336 м²

Обозначение характерных точек границ	Координаты, м	
	X	Y
1583	526006,18	1315079,63
1584	525991,13	1315105,22
1236	525988,01	1315111,57
1235	525982,64	1315108,94
1234	525972,45	1315103,82
201	525956,08	1315094,99
1585	525967,33	1315070,93
1586	525968,32	1315069,52
1587	525972,75	1315064,38
1588	525982,69	1315068,11
1589	525988,21	1315071,1
1583	526006,18	1315079,63

№ участка на чертеже межевания: :20

Кадастровый номер земельного участка: 59:16:0010309:20

Каталог координат характерных точек в системе координат: МСК-59, зона 1

Площадь земельного участка 819 м²

Обозначение характерных точек границ	Координаты, м	
	X	Y
1234	525972,45	1315103,82
1233	525967,22	1315114,09
1769	525964,05	1315112,61
230	525960,6	1315111,02

231	525952,71	1315123,79
1770	525952,31	1315124,37
1237	525945,81	1315125,75
1245	525931,15	1315121,43
1771	525933,72	1315117,06
1772	525934,13	1315114,86
1773	525934,67	1315110,49
1774	525942,94	1315090,93
201	525956,08	1315094,99
1234	525972,45	1315103,82

№ участка на чертеже межевания: :21

Кадастровый номер земельного участка: 59:16:0010309:21

Каталог координат характерных точек в системе координат: МСК-59, зона 1

Площадь земельного участка 962 м²

Обозначение характерных точек границ	Координаты, м	
	X	Y
121	525966,97	1315002,44
204	525959,06	1315033,39
213	525943,71	1315030,7
1783	525931,93	1315027,34
1644	525928,85	1315026,6
210	525932,96	1315015,65
1643	525936,15	1315007,14
120	525938,72	1314995,46
1038	525945,08	1314997,03
1039	525953,1	1314999,01
1040	525957,99	1315000,22
121	525966,97	1315002,44

№ участка на чертеже межевания: :22

Кадастровый номер земельного участка: 59:16:0010309:22

Каталог координат характерных точек в системе координат: МСК-59, зона 1

Площадь земельного участка 369 м²

Обозначение характерных точек границ	Координаты, м	
	X	Y
213	525943,71	1315030,7
1650	525937,7	1315048,85
1626	525936,18	1315053,15
1625	525920,86	1315047,76
1624	525922,93	1315041,87
1644	525928,85	1315026,6
1783	525931,93	1315027,34
213	525943,71	1315030,7

№ участка на чертеже межевания: :24

Кадастровый номер земельного участка: 59:16:0010309:24		
Каталог координат характерных точек в системе координат: МСК-59, зона 1		
Площадь земельного участка 1101 м ²		
Обозначение характерных точек границ	Координаты, м	
	X	Y
1774	525942,94	1315090,93
1773	525934,67	1315110,49
1772	525934,13	1315114,86
1771	525933,72	1315117,06
1245	525931,15	1315121,43
143	525920,18	1315118,14
142	525911,43	1315115,76
141	525901,23	1315111,84
1636	525908,6	1315084,8
1635	525909,99	1315079,73
1812	525923,96	1315084,85
1813	525924,32	1315083,9
1814	525936,52	1315088,36
1774	525942,94	1315090,93
№ участка на чертеже межевания: :33		
Кадастровый номер земельного участка: 59:16:0010309:33		
Каталог координат характерных точек в системе координат: МСК-59, зона 1		
Площадь земельного участка 1174 м ²		
Обозначение характерных точек границ	Координаты, м	
	X	Y
1642	525918,11	1315030,78
1641	525912,78	1315049,6
1640	525909,36	1315060,84
1639	525905,09	1315072,69
1662	525879,53	1315063,49
1661	525879,7	1315063,01
1979	525881,48	1315058,09
268	525881,89	1315053,15
269	525884,65	1315043,39
270	525886,07	1315038,38
271	525890,55	1315025,71
1642	525918,11	1315030,78
№ участка на чертеже межевания: :37		
Кадастровый номер земельного участка: 59:16:0010309:37		
Каталог координат характерных точек в системе координат: МСК-59, зона 1		
Площадь земельного участка 1482 м ²		

Обозначение характерных точек границ	Координаты, м	
	X	Y
2014	525861,15	1315016,51
1660	525849,32	1315051,82
216	525828,14	1315044,65
1659	525807,82	1315036,42
2015	525815,02	1315023,42
2016	525816,04	1315021,52
2017	525822,41	1315010,17
2018	525825	1315006,02
2014	525861,15	1315016,51

№ участка на чертеже межевания: :41

Кадастровый номер земельного участка: 59:16:0010309:41

Каталог координат характерных точек в системе
координат: МСК-59, зона 1

Площадь земельного участка 766 м²

Обозначение характерных точек границ	Координаты, м	
	X	Y
407	525868,07	1315126,63
406	525858,94	1315122,58
405	525828,17	1315112,32
145	525831,25	1315096,1
1249	525859,44	1315104,26
1248	525868,18	1315107,35
1247	525875,52	1315110,14
407	525868,07	1315126,63

№ участка на чертеже межевания: :42

Кадастровый номер земельного участка: 59:16:0010309:42

Каталог координат характерных точек в системе
координат: МСК-59, зона 1

Площадь земельного участка 858 м²

Обозначение характерных точек границ	Координаты, м	
	X	Y
306	525805,25	1315099,88
2104	525803,46	1315104,14
402	525798,65	1315120,88
401	525796,89	1315125,75
400	525778,49	1315122,99
54	525773,72	1315121,92
399	525766	1315119,24
1705	525766,48	1315117,81
1706	525770,69	1315107,54
1707	525772,88	1315102,2
1708	525773,6	1315100,45
1709	525778,56	1315091,71

307	525785,73	1315095,1
308	525793,23	1315097,38
309	525801,08	1315098,75
306	525805,25	1315099,88
№ участка на чертеже межевания: :43		
Кадастровый номер земельного участка: 59:16:0010309:43		
Каталог координат характерных точек в системе координат: МСК-59, зона 1		
Площадь земельного участка 390 м ²		
Обозначение характерных точек границ	Координаты, м	
	X	Y
214	525831,4	1315053,58
2109	525828,45	1315060,9
2110	525825,31	1315066,36
2111	525822,79	1315065,27
2113	525819	1315063,61
2114	525817,99	1315066,19
228	525799,26	1315057,51
215	525805,96	1315045,93
214	525831,4	1315053,58
№ участка на чертеже межевания: :45		
Кадастровый номер земельного участка: 59:16:0010309:45		
Каталог координат характерных точек в системе координат: МСК-59, зона 1		
Площадь земельного участка 1608 м ²		
Обозначение характерных точек границ	Координаты, м	
	X	Y
2109	525828,45	1315060,9
2108	525839,79	1315065,28
2107	525837,81	1315070,59
2106	525846,16	1315073,63
148	525842,3	1315085,4
147	525833,44	1315081,54
146	525829,88	1315090,04
1250	525828,02	1315094,13
2117	525811,61	1315086,26
310	525805,75	1315098,4
306	525805,25	1315099,88
309	525801,08	1315098,75
308	525793,23	1315097,38
307	525785,73	1315095,1
1709	525778,56	1315091,71
228	525799,26	1315057,51
2114	525817,99	1315066,19
2113	525819	1315063,61
2111	525822,79	1315065,27

2110	525825,31	1315066,36
2109	525828,45	1315060,9
№ участка на чертеже межевания: :46		
Кадастровый номер земельного участка: 59:16:0010309:46		
Каталог координат характерных точек в системе координат: МСК-59, зона 1		
Площадь земельного участка 1170 м ²		
Обозначение характерных точек границ	Координаты, м	
	X	Y
217	526086,63	1314832,52
216	526099,19	1314797,24
215	526117,16	1314808,06
214	526125,23	1314812,17
213	526132,09	1314816,19
317	526117,25	1314842,49
217	526086,63	1314832,52
№ участка на чертеже межевания: :49		
Кадастровый номер земельного участка: 59:16:0010309:49		
Каталог координат характерных точек в системе координат: МСК-59, зона 1		
Площадь земельного участка 1674 м ²		
Обозначение характерных точек границ	Координаты, м	
	X	Y
2066	525935,77	1314952,65
1033	525925,43	1314977,8
1034	525873,02	1314961,47
1685	525876,32	1314951,39
1686	525876,9	1314946,78
1687	525880,96	1314933,7
1688	525882,53	1314930,15
2065	525886,25	1314932,37
2066	525935,77	1314952,65
№ участка на чертеже межевания: :62		
Кадастровый номер земельного участка: 59:16:0010309:62		
Каталог координат характерных точек в системе координат: МСК-59, зона 1		
Площадь земельного участка 1562 м ²		
Обозначение характерных точек границ	Координаты, м	
	X	Y
137	526179,71	1315127,71
2190	526174,03	1315162,78
323	526159,9	1315160,14
352	526142,68	1315156,07
196	526129,03	1315152,84

1193	526136,96	1315119,95
137	526179,71	1315127,71
№ участка на чертеже межевания: :64		
Кадастровый номер земельного участка: 59:16:0010309:64		
Каталог координат характерных точек в системе координат: МСК-59, зона 1		
Площадь земельного участка 204 м ²		
Обозначение характерных точек границ	Координаты, м	
	X	Y
359	525977,96	1315119,04
2286	525963,68	1315123,49
1238	525944,86	1315129,13
1237	525945,81	1315125,75
1770	525952,31	1315124,37
231	525952,71	1315123,79
230	525960,6	1315111,02
1769	525964,05	1315112,61
1233	525967,22	1315114,09
1232	525978,53	1315118,85
359	525977,96	1315119,04
№ участка на чертеже межевания: :65		
Кадастровый номер земельного участка: 59:16:0010309:65		
Каталог координат характерных точек в системе координат: МСК-59, зона 1		
Площадь земельного участка 685 м ²		
Обозначение характерных точек границ	Координаты, м	
	X	Y
1638	525903,13	1315079,27
208	525900,75	1315086,75
207	525899,31	1315091,3
206	525896,99	1315097,76
144	525893,74	1315105,32
1254	525871,74	1315097,64
2048	525875,19	1315086,05
1655	525881,45	1315070,5
1654	525892,75	1315074,37
1638	525903,13	1315079,27
№ участка на чертеже межевания: :66		
Кадастровый номер земельного участка: 59:16:0010309:66		
Каталог координат характерных точек в системе координат: МСК-59, зона 1		
Площадь земельного участка 886 м ²		
Обозначение характерных точек границ	Координаты, м	
	X	Y

359	525977,96	1315119,04
1232	525978,53	1315118,85
1831	525977,88	1315120,33
1830	525973,57	1315137,77
56	525968,82	1315157,03
55	525956,43	1315154,17
414	525941,89	1315150,6
1238	525944,86	1315129,13
2286	525963,68	1315123,49
359	525977,96	1315119,04

№ участка на чертеже межевания: :325

Кадастровый номер земельного участка:
59:16:0010309:325

Каталог координат характерных точек в системе
координат: МСК-59, зона 1

Площадь земельного участка 527 м²

Обозначение характерных точек границ	Координаты, м	
	X	Y
1596	526017,16	1315076,66
1595	526015,93	1315080,94
2354	526014,15	1315080,27
1583	526006,18	1315079,63
1589	525988,21	1315071,1
1588	525982,69	1315068,11
1587	525972,75	1315064,38
1653	525971,31	1315063,18
1652	525975,26	1315051,37
371	526001,67	1315062,62
372	526007,74	1315065,84
2355	526006,71	1315067,33
2356	526004,78	1315072,09
2357	526011,69	1315074,79
1596	526017,16	1315076,66

№ участка на чертеже межевания: :351

Кадастровый номер земельного участка:
59:16:0010309:351

Каталог координат характерных точек в системе
координат: МСК-59, зона 1

Площадь земельного участка 1262 м²

Обозначение характерных точек границ	Координаты, м	
	X	Y
1537	526165,54	1314861,54
277	526159,75	1314887,61
31	526117,92	1314878,16
2358	526127,24	1314846,57
2359	526138,86	1314850,83
2360	526155,6	1314856,97
2361	526157,61	1314857,75

2362	526161,65	1314859,41
1537	526165,54	1314861,54
№ участка на чертеже межевания: :353		
Кадастровый номер земельного участка: 59:16:0010309:353		
Каталог координат характерных точек в системе координат: МСК-59, зона 1		
Площадь земельного участка 724 м ²		
Обозначение характерных точек границ	Координаты, м	
	X	Y
1630	525943,14	1315061,03
2363	525940,85	1315067,36
2364	525936,04	1315076,33
2365	525940,05	1315078,97
1814	525936,52	1315088,36
1813	525924,32	1315083,9
1812	525923,96	1315084,85
1635	525909,99	1315079,73
1634	525919,94	1315053,02
1633	525930,91	1315056,76
1632	525933,67	1315057,84
1631	525937,39	1315058,95
1630	525943,14	1315061,03
№ участка на чертеже межевания: :354		
Кадастровый номер земельного участка: 59:16:0010309:354		
Каталог координат характерных точек в системе координат: МСК-59, зона 1		
Площадь земельного участка 680 м ²		
Обозначение характерных точек границ	Координаты, м	
	X	Y
1586	525968,32	1315069,52
1585	525967,33	1315070,93
201	525956,08	1315094,99
1774	525942,94	1315090,93
1814	525936,52	1315088,36
2365	525940,05	1315078,97
2364	525936,04	1315076,33
2363	525940,85	1315067,36
1630	525943,14	1315061,03
1629	525965,76	1315068,65
1586	525968,32	1315069,52
№ участка на чертеже межевания: :355		
Кадастровый номер земельного участка: 59:16:0010309:355		
Каталог координат характерных точек в системе координат: МСК-59, зона 1		
Площадь земельного участка 1500 м ²		

Обозначение характерных точек границ	Координаты, м	
	X	Y
2358	526127,24	1314846,57
31	526117,92	1314878,16
24	526074,26	1314864,33
217	526086,63	1314832,52
317	526117,25	1314842,49
2358	526127,24	1314846,57
№ участка на чертеже межевания: :398		
Кадастровый номер земельного участка: 59:16:0010309:398		
Каталог координат характерных точек в системе координат: МСК-59, зона 1		
Площадь земельного участка 13018 м ²		
Обозначение характерных точек границ	Координаты, м	
	X	Y
26	526094,69	1314792,67
25	526067,17	1314867,13
705	526060,29	1314865,95
704	526011,49	1314857,55
86	526000,59	1314855,67
85	525999,12	1314858,47
157	525968,9	1314846,31
156	525937,36	1314828,64
2366	525949,25	1314809,69
2367	525952,14	1314805,08
2368	525975,49	1314766,81
28	525999,45	1314727,67
27	526067,32	1314771,44
26	526094,69	1314792,67
№ участка на чертеже межевания: :524		
Кадастровый номер земельного участка: 59:16:0010309:524		
Каталог координат характерных точек в системе координат: МСК-59, зона 1		
Площадь земельного участка 29 м ²		
Обозначение характерных точек границ	Координаты, м	
	X	Y
Контур 2		
1301	525965,51	1314954,75
1300	525965,1	1314955,66
2067	525964,19	1314955,25
2068	525964,6	1314954,34
1301	525965,51	1314954,75
Контур 3		
2075	525964,67	1314951,75
2076	525964,39	1314952,71

2077	525963,43	1314952,44
2078	525963,71	1314951,47
2075	525964,67	1314951,75
Контур 4		
294	525961,87	1314957,47
295	525961,81	1314957,6
298	525961,4	1314958,51
299	525960,11	1314961,4
300	525954,68	1314959,13
301	525956,34	1314955,15
294	525961,87	1314957,47
№ участка на чертеже межевания: :525		
Кадастровый номер земельного участка: 59:16:0010309:525		
Каталог координат характерных точек в системе координат: МСК-59, зона 1		
Площадь земельного участка 501 м ²		
Обозначение характерных точек границ	Координаты, м	
	X	Y
1595	526015,93	1315080,94
1229	526005,59	1315114,18
1228	526003,19	1315113,29
1227	526002,13	1315116,18
1236	525988,01	1315111,57
1584	525991,13	1315105,22
1583	526006,18	1315079,63
2354	526014,15	1315080,27
1595	526015,93	1315080,94
№ участка на чертеже межевания: :527		
Кадастровый номер земельного участка: 59:16:0010309:527		
Каталог координат характерных точек в системе координат: МСК-59, зона 1		
Площадь земельного участка 1280 м ²		
Обозначение характерных точек границ	Координаты, м	
	X	Y
211	526172,46	1314840,01
1537	526165,54	1314861,54
2362	526161,65	1314859,41
2361	526157,61	1314857,75
2360	526155,6	1314856,97
2359	526138,86	1314850,83
2358	526127,24	1314846,57
317	526117,25	1314842,49
213	526132,09	1314816,19
212	526155,75	1314830,26
211	526172,46	1314840,01
№ участка на чертеже межевания: :528		

Кадастровый номер земельного участка: 59:16:0010309:528		
Каталог координат характерных точек в системе координат: МСК-59, зона 1		
Площадь земельного участка 564 м ²		
Обозначение характерных точек границ	Координаты, м	
	X	Y
779	526090,64	1314936,17
778	526084,33	1314970,12
925	526068,72	1314967,49
2265	526072,23	1314945,78
1295	526074,44	1314933,07
1294	526081,13	1314934,23
1293	526084,47	1314934,81
779	526090,64	1314936,17
№ участка на чертеже межевания: :530		
Кадастровый номер земельного участка: 59:16:0010309:530		
Каталог координат характерных точек в системе координат: МСК-59, зона 1		
Площадь земельного участка 616 м ²		
Обозначение характерных точек границ	Координаты, м	
	X	Y
305	525876,7	1315019,46
304	525878,71	1315019,84
303	525890,94	1315023,64
271	525890,55	1315025,71
270	525886,07	1315038,38
269	525884,65	1315043,39
268	525881,89	1315053,15
1979	525881,48	1315058,09
1661	525879,7	1315063,01
218	525867,61	1315058,94
217	525864,58	1315057,79
305	525876,7	1315019,46
№ участка на чертеже межевания: :531		
Кадастровый номер земельного участка: 59:16:0010309:531		
Каталог координат характерных точек в системе координат: МСК-59, зона 1		
Площадь земельного участка 620 м ²		
Обозначение характерных точек границ	Координаты, м	
	X	Y
2014	525861,15	1315016,51
2021	525867,78	1315017,9
305	525876,7	1315019,46
217	525864,58	1315057,79

1660	525849,32	1315051,82
2014	525861,15	1315016,51
№ участка на чертеже межевания: :532		
Кадастровый номер земельного участка: 59:16:0010309:532		
Каталог координат характерных точек в системе координат: МСК-59, зона 1		
Площадь земельного участка 875 м ²		
Обозначение характерных точек границ	Координаты, м	
	X	Y
1598	526018,7	1315069,33
2369	526014,17	1315067,84
2370	526011,02	1315066,78
373	526001,73	1315062,26
1651	525975,44	1315050,83
1617	525978,93	1315037,4
167	525980,81	1315037,77
1404	526021,49	1315045,22
1599	526023	1315046,06
1598	526018,7	1315069,33
№ участка на чертеже межевания: :533		
Кадастровый номер земельного участка: 59:16:0010309:533		
Каталог координат характерных точек в системе координат: МСК-59, зона 1		
Площадь земельного участка 109 м ²		
Обозначение характерных точек границ	Координаты, м	
	X	Y
1597	526018,9	1315069,39
1596	526017,16	1315076,66
2357	526011,69	1315074,79
2356	526004,78	1315072,09
2355	526006,71	1315067,33
372	526007,74	1315065,84
371	526001,67	1315062,62
1652	525975,26	1315051,37
1651	525975,44	1315050,83
373	526001,73	1315062,26
2370	526011,02	1315066,78
2369	526014,17	1315067,84
1598	526018,7	1315069,33
1597	526018,9	1315069,39

Перечень координат характерных точек уточнения
местоположения границ земельных участков

№ участка на чертеже межевания: :4847		
Кадастровый номер земельного участка: 59:16:0000000:4847		
Каталог координат характерных точек в системе координат: МСК-59, зона 1		
Площадь земельного участка 3 м ²		
Обозначение характерных точек границ	Координаты, м	
	X	Y
Контур 2		
70	526828,1	1315213,11
71	526827,88	1315214,09
72	526826,9	1315213,87
73	526827,12	1315212,89
70	526828,1	1315213,11
Контур 3		
1169	526744,38	1315217,23
1170	526744,28	1315218,22
1171	526743,28	1315218,13
1172	526743,38	1315217,14
1169	526744,38	1315217,23
№ участка на чертеже межевания: :2		
Кадастровый номер земельного участка: 59:16:0010304:2		
Каталог координат характерных точек в системе координат: МСК-59, зона 1		
Площадь земельного участка 1436 м ²		
Обозначение характерных точек границ	Координаты, м	
	X	Y
2	526944,95	1315081,47
88	526935,12	1315121,28
112	526901,42	1315114,28
113	526905,3	1315096,35
3	526910,19	1315074,15
2	526944,95	1315081,47
№ участка на чертеже межевания: :6		
Кадастровый номер земельного участка: 59:16:0010304:6		
Каталог координат характерных точек в системе координат: МСК-59, зона 1		
Площадь земельного участка 1303 м ²		
Обозначение характерных точек границ	Координаты, м	
	X	Y
86	526924,02	1315171,55
85	526916,23	1315206,85

84	526914,02	1315206,46
83	526911,44	1315205,89
590	526909,09	1315205,37
591	526881,1	1315200,12
467	526888,77	1315164,4
466	526911,95	1315169,08
465	526917,06	1315170,02
87	526922,94	1315171,31
86	526924,02	1315171,55

№ участка на чертеже межевания: :8

Кадастровый номер земельного участка: 59:16:0010304:8

Каталог координат характерных точек в системе координат: МСК-59, зона 1

Площадь земельного участка 843 м²

Обозначение характерных точек границ	Координаты, м	
	X	Y
786	526884,2	1315136,63
469	526894,62	1315139,02
468	526893,32	1315144,69
467	526888,77	1315164,4
787	526881,44	1315162,92
788	526871,48	1315160,97
554	526856,58	1315158,05
555	526861,28	1315141,4
556	526863,76	1315132,55
789	526876	1315135,29
786	526884,2	1315136,63

№ участка на чертеже межевания: :10

Кадастровый номер земельного участка: 59:16:0010304:10

Каталог координат характерных точек в системе координат: МСК-59, зона 1

Площадь земельного участка 843 м²

Обозначение характерных точек границ	Координаты, м	
	X	Y
551	526843,34	1315217,83
552	526844,53	1315212,09
553	526848,91	1315193,5
591	526881,1	1315200,12
698	526880,12	1315204,46
697	526878,54	1315212,51
696	526877,08	1315219,93
695	526876,24	1315225,48
551	526843,34	1315217,83

№ участка на чертеже межевания: :11

Кадастровый номер земельного участка: 59:16:0010304:11

Каталог координат характерных точек в системе координат: МСК-59, зона 1		
Площадь земельного участка 1481 м ²		
Обозначение характерных точек границ	Координаты, м	
	X	Y
1091	526872,19	1315244,55
1092	526885,1	1315247,42
81	526901,43	1315250,79
80	526901,1	1315252,81
79	526900,17	1315258,4
78	526896,74	1315273,14
77	526891,85	1315295,19
1263	526880,44	1315293,15
150	526865,23	1315291,37
151	526859,09	1315290,2
1264	526868,79	1315254,31
1265	526870,24	1315249
1266	526870,07	1315247,14
1091	526872,19	1315244,55
№ участка на чертеже межевания: :14		
Кадастровый номер земельного участка: 59:16:0010304:14		
Каталог координат характерных точек в системе координат: МСК-59, зона 1		
Площадь земельного участка 1436 м ²		
Обозначение характерных точек границ	Координаты, м	
	X	Y
1447	526847,17	1315287,74
151	526859,09	1315290,2
150	526865,23	1315291,37
1334	526857,9	1315295,98
1333	526852,09	1315321,66
368	526849,63	1315332,52
367	526831,04	1315329,03
366	526817,36	1315326,26
575	526820,39	1315312,75
574	526823,06	1315302,82
74	526827,12	1315284,3
1447	526847,17	1315287,74
№ участка на чертеже межевания: :18		
Кадастровый номер земельного участка: 59:16:0010304:18		
Каталог координат характерных точек в системе координат: МСК-59, зона 1		
Площадь земельного участка 1399 м ²		
Обозначение характерных точек границ	Координаты, м	
	X	Y

194	526825,42	1315055,22
1007	526814,65	1315097,19
1006	526783,31	1315090,88
1649	526784,97	1315081,14
205	526793,48	1315048,74
1619	526798,72	1315050,61
194	526825,42	1315055,22

№ участка на чертеже межевания: :20

Кадастровый номер земельного участка: 59:16:0010304:20

Каталог координат характерных точек в системе координат: МСК-59, зона 1

Площадь земельного участка 1467 м²

Обозначение характерных точек границ	Координаты, м	
	X	Y
1005	526749,47	1315084,29
1775	526754,03	1315063,39
1776	526756,19	1315056,01
220	526759,35	1315043,24
205	526793,48	1315048,74
1649	526784,97	1315081,14
1006	526783,31	1315090,88
1005	526749,47	1315084,29

№ участка на чертеже межевания: :21

Кадастровый номер земельного участка: 59:16:0010304:21

Каталог координат характерных точек в системе координат: МСК-59, зона 1

Площадь земельного участка 1531 м²

Обозначение характерных точек границ	Координаты, м	
	X	Y
15	526768,78	1315000,79
222	526766,43	1315011,35
221	526765,02	1315016,97
220	526759,35	1315043,24
1778	526755,36	1315042,61
1361	526724,29	1315035,37
1360	526733,01	1315000,13
161	526734,28	1314993,9
160	526743	1314995,67
159	526749,71	1314997,04
158	526760,83	1314998,87
15	526768,78	1315000,79

№ участка на чертеже межевания: :22

Кадастровый номер земельного участка: 59:16:0010304:22

Каталог координат характерных точек в системе координат: МСК-59, зона 1

Площадь земельного участка 686 м ²		
Обозначение характерных точек границ	Координаты, м	
	X	Y
220	526759,35	1315043,24
1776	526756,19	1315056,01
1786	526736,57	1315051,86
1787	526734,8	1315060,92
1788	526718,48	1315057,68
1363	526716	1315057,09
1362	526722,02	1315034,82
1361	526724,29	1315035,37
1778	526755,36	1315042,61
220	526759,35	1315043,24
№ участка на чертеже межевания: :23		
Кадастровый номер земельного участка: 59:16:0010304:23		
Каталог координат характерных точек в системе координат: МСК-59, зона 1		
Площадь земельного участка 1047 м ²		
Обозначение характерных точек границ	Координаты, м	
	X	Y
1787	526734,8	1315060,92
1786	526736,57	1315051,86
1776	526756,19	1315056,01
1775	526754,03	1315063,39
1005	526749,47	1315084,29
1004	526749,08	1315086,44
1003	526728,81	1315082,42
1002	526721,19	1315081,64
1001	526711,06	1315079,69
1363	526716	1315057,09
1788	526718,48	1315057,68
1787	526734,8	1315060,92
№ участка на чертеже межевания: :24		
Кадастровый номер земельного участка: 59:16:0010304:24		
Каталог координат характерных точек в системе координат: МСК-59, зона 1		
Площадь земельного участка 910 м ²		
Обозначение характерных точек границ	Координаты, м	
	X	Y
557	526837,12	1315126,74
558	526835,35	1315136,72
559	526834,47	1315141,65
560	526833,12	1315149,23
561	526833,28	1315151,35
562	526832,92	1315153,63

1804	526829,88	1315153,09
1805	526826,98	1315152,57
1806	526814,02	1315149,89
1807	526799,2	1315146,68
1808	526802,08	1315133,21
944	526804,75	1315120,45
943	526819,95	1315123,12
942	526824,92	1315124,23
941	526830,75	1315125,61
557	526837,12	1315126,74

№ участка на чертеже межевания: :25

Кадастровый номер земельного участка: 59:16:0010304:25

Каталог координат характерных точек в системе координат: МСК-59, зона 1

Площадь земельного участка 681 м²

Обозначение характерных точек границ	Координаты, м	
	X	Y
1840	526795,14	1315166,08
1841	526795,58	1315163,61
1807	526799,2	1315146,68
1806	526814,02	1315149,89
1805	526826,98	1315152,57
1804	526829,88	1315153,09
562	526832,92	1315153,63
563	526831,71	1315161,35
564	526830,24	1315167,41
565	526828,4	1315172,9
1840	526795,14	1315166,08

№ участка на чертеже межевания: :28

Кадастровый номер земельного участка: 59:16:0010304:28

Каталог координат характерных точек в системе координат: МСК-59, зона 1

Площадь земельного участка 895 м²

Обозначение характерных точек границ	Координаты, м	
	X	Y
944	526804,75	1315120,45
1808	526802,08	1315133,21
1807	526799,2	1315146,68
1841	526795,58	1315163,61
1894	526775,65	1315159,26
949	526775,75	1315158,7
948	526778,9	1315142,68
947	526781,41	1315131,35
946	526785,02	1315117,37
945	526794,96	1315118,52
944	526804,75	1315120,45

№ участка на чертеже межевания: :30		
Кадастровый номер земельного участка: 59:16:0010304:30		
Каталог координат характерных точек в системе координат: МСК-59, зона 1		
Площадь земельного участка 866 м ²		
Обозначение характерных точек границ	Координаты, м	
	X	Y
1870	526792,62	1315180,16
1869	526792,12	1315182,98
1884	526788,97	1315198,83
1094	526787,04	1315207,61
1095	526756,77	1315200,94
251	526761,51	1315174,3
250	526772,37	1315176,36
249	526775,84	1315176,83
1870	526792,62	1315180,16
№ участка на чертеже межевания: :31		
Кадастровый номер земельного участка: 59:16:0010304:31		
Каталог координат характерных точек в системе координат: МСК-59, зона 1		
Площадь земельного участка 554 м ²		
Обозначение характерных точек границ	Координаты, м	
	X	Y
952	526779,39	1315116,33
951	526777,16	1315127,53
2371	526771,34	1315151,33
2372	526763,89	1315149,92
2373	526756,44	1315148,51
1967	526759,36	1315133,29
1966	526761,98	1315126,46
1936	526762,64	1315123,61
1937	526763,36	1315118,44
956	526764,39	1315113,24
955	526767,3	1315113,82
954	526770,8	1315114,62
953	526776,3	1315115,72
952	526779,39	1315116,33
№ участка на чертеже межевания: :33		
Кадастровый номер земельного участка: 59:16:0010304:33		
Каталог координат характерных точек в системе координат: МСК-59, зона 1		
Площадь земельного участка 971 м ²		
Обозначение характерных точек границ	Координаты, м	
	X	Y

956	526764,39	1315113,24
1937	526763,36	1315118,44
1936	526762,64	1315123,61
1966	526761,98	1315126,46
1967	526759,36	1315133,29
2373	526756,44	1315148,51
1942	526755,22	1315154,88
1941	526750,04	1315153,84
267	526733,79	1315150,57
1968	526739,03	1315123,37
112	526741,42	1315107,85
957	526760,88	1315111,93
956	526764,39	1315113,24

№ участка на чертеже межевания: :34

Кадастровый номер земельного участка: 59:16:0010304:34

Каталог координат характерных точек в системе координат: МСК-59, зона 1

Площадь земельного участка 811 м²

Обозначение характерных точек границ	Координаты, м	
	X	Y
272	526732,71	1315150,36
267	526733,79	1315150,57
1941	526750,04	1315153,84
1096	526741,63	1315197,9
1097	526732,19	1315196,16
1098	526723,56	1315194,28
272	526732,71	1315150,36

№ участка на чертеже межевания: :36

Кадастровый номер земельного участка: 59:16:0010304:36

Каталог координат характерных точек в системе координат: МСК-59, зона 1

Площадь земельного участка 1458 м²

Обозначение характерных точек границ	Координаты, м	
	X	Y
1098	526723,56	1315194,28
130	526700,31	1315190,14
131	526692,13	1315188,56
165	526693,87	1315179,26
164	526696,85	1315161,04
163	526697,96	1315154,75
1375	526700,01	1315144,65
274	526720,32	1315148,42
272	526732,71	1315150,36
1098	526723,56	1315194,28

№ участка на чертеже межевания: :40

Кадастровый номер земельного участка: 59:16:0010304:40		
Каталог координат характерных точек в системе координат: МСК-59, зона 1		
Площадь земельного участка 1326 м ²		
Обозначение характерных точек границ	Координаты, м	
	X	Y
287	526743,27	1315267,2
2046	526756,14	1315269,97
2045	526771,78	1315272,94
2051	526766,63	1315297,52
2052	526764,18	1315309,15
49	526762,94	1315313,51
362	526754,39	1315312,25
361	526752,21	1315311,52
360	526744,29	1315309,97
359	526734,31	1315308,01
358	526731,57	1315307,5
2053	526733,62	1315297,76
2054	526735	1315292,13
2055	526740,23	1315270,63
2056	526741,09	1315267,31
287	526743,27	1315267,2
№ участка на чертеже межевания: :41		
Кадастровый номер земельного участка: 59:16:0010304:41		
Каталог координат характерных точек в системе координат: МСК-59, зона 1		
Площадь земельного участка 1467 м ²		
Обозначение характерных точек границ	Координаты, м	
	X	Y
2081	526710,46	1315261,76
2082	526711,22	1315257,7
1160	526718,63	1315218,36
1161	526722,97	1315219,17
1162	526730,81	1315220,57
1163	526732,73	1315220,91
1164	526735,68	1315221,2
1165	526751,22	1315224,21
287	526743,27	1315267,2
2056	526741,09	1315267,31
2083	526736,12	1315266,37
2081	526710,46	1315261,76
№ участка на чертеже межевания: :53		
Кадастровый номер земельного участка: 59:16:0010304:53		
Каталог координат характерных точек в системе координат: МСК-59, зона 1		

Площадь земельного участка 799 м ²		
Обозначение характерных точек границ	Координаты, м	
	X	Y
1089	526843,24	1315239,16
2208	526842,73	1315241,67
2209	526841,01	1315250,01
2210	526844,83	1315250,68
326	526852,14	1315252,06
2211	526854,29	1315252,52
2212	526852,65	1315260,61
1447	526847,17	1315287,74
74	526827,12	1315284,3
573	526832,49	1315257,86
572	526837,13	1315238,76
1089	526843,24	1315239,16
№ участка на чертеже межевания: :54		
Кадастровый номер земельного участка: 59:16:0010304:54		
Каталог координат характерных точек в системе координат: МСК-59, зона 1		
Площадь земельного участка 805 м ²		
Обозначение характерных точек границ	Координаты, м	
	X	Y
1264	526868,79	1315254,31
151	526859,09	1315290,2
1447	526847,17	1315287,74
2212	526852,65	1315260,61
2211	526854,29	1315252,52
326	526852,14	1315252,06
2210	526844,83	1315250,68
2209	526841,01	1315250,01
2208	526842,73	1315241,67
1089	526843,24	1315239,16
1090	526852,26	1315240,18
1091	526872,19	1315244,55
1266	526870,07	1315247,14
1265	526870,24	1315249
1264	526868,79	1315254,31
№ участка на чертеже межевания: :4		
Кадастровый номер земельного участка: 59:16:0010305:4		
Каталог координат характерных точек в системе координат: МСК-59, зона 1		
Площадь земельного участка 987 м ²		
Обозначение характерных точек границ	Координаты, м	
	X	Y
428	526984,14	1314697,19

429	526974,76	1314742,05
57	526954,03	1314738
430	526959,49	1314708,11
431	526962,45	1314693,43
428	526984,14	1314697,19
№ участка на чертеже межевания: :8		
Кадастровый номер земельного участка: 59:16:0010305:8		
Каталог координат характерных точек в системе координат: МСК-59, зона 1		
Площадь земельного участка 1315 м ²		
Обозначение характерных точек границ	Координаты, м	
	X	Y
594	526961,87	1314848,07
509	526931,76	1314840,97
508	526932,34	1314837,75
507	526940,23	1314799,94
750	526952,07	1314802,21
592	526970,53	1314805,99
594	526961,87	1314848,07
№ участка на чертеже межевания: :9		
Кадастровый номер земельного участка: 59:16:0010305:9		
Каталог координат характерных точек в системе координат: МСК-59, зона 1		
Площадь земельного участка 637 м ²		
Обозначение характерных точек границ	Координаты, м	
	X	Y
511	526927,07	1314861,72
510	526928,04	1314856,11
509	526931,76	1314840,97
594	526961,87	1314848,07
930	526959,65	1314859,56
931	526958,51	1314866,82
932	526941,44	1314864,22
511	526927,07	1314861,72
№ участка на чертеже межевания: :10		
Кадастровый номер земельного участка: 59:16:0010305:10		
Каталог координат характерных точек в системе координат: МСК-59, зона 1		
Площадь земельного участка 768 м ²		
Обозначение характерных точек границ	Координаты, м	
	X	Y
854	526941,63	1314889
512	526922,39	1314885,71
511	526927,07	1314861,72

932	526941,44	1314864,22
931	526958,51	1314866,82
125	526957,31	1314869,98
853	526953,63	1314890,69
854	526941,63	1314889
№ участка на чертеже межевания: :12		
Кадастровый номер земельного участка: 59:16:0010305:12		
Каталог координат характерных точек в системе координат: МСК-59, зона 1		
Площадь земельного участка 1484 м ²		
Обозначение характерных точек границ	Координаты, м	
	X	Y
61	526969,71	1314971,13
60	526967,55	1314981,63
59	526964,71	1314993,33
58	526959,07	1315014,63
145	526958,04	1315014,42
144	526949,02	1315012,69
143	526927,5	1315008,45
2287	526931,82	1314989,48
1390	526936,85	1314964,19
61	526969,71	1314971,13
№ участка на чертеже межевания: :15		
Кадастровый номер земельного участка: 59:16:0010305:15		
Каталог координат характерных точек в системе координат: МСК-59, зона 1		
Площадь земельного участка 977 м ²		
Обозначение характерных точек границ	Координаты, м	
	X	Y
490	526934,55	1314739
1506	526929,13	1314737,81
1507	526912,63	1314729,88
1508	526915,29	1314718,68
1509	526918,94	1314704,05
1510	526920,43	1314698,87
436	526922,02	1314690,39
435	526942,73	1314693,43
492	526940,52	1314707,2
491	526938,71	1314716,84
68	526937,22	1314726,8
490	526934,55	1314739
№ участка на чертеже межевания: :17		
Кадастровый номер земельного участка: 59:16:0010305:17		
Каталог координат характерных точек в системе координат: МСК-59, зона 1		

Площадь земельного участка 1519 м ²		
Обозначение характерных точек границ	Координаты, м	
	X	Y
88	526888,95	1314767,53
1614	526888,61	1314766,41
1615	526890,14	1314757,87
1616	526891,26	1314751,61
1577	526896,23	1314726,85
1576	526905,95	1314729,15
1575	526908,03	1314729,59
1574	526910,18	1314729,87
1507	526912,63	1314729,88
1506	526929,13	1314737,81
490	526934,55	1314739
67	526934,44	1314739,48
489	526930,15	1314755,7
488	526928,92	1314761,3
487	526927,92	1314765,82
486	526926,53	1314773,31
749	526923,81	1314772,91
748	526918,45	1314771,74
747	526917,56	1314771,55
746	526914,17	1314771,13
745	526907,53	1314770,25
744	526898,29	1314769,18
88	526888,95	1314767,53
№ участка на чертеже межевания: :18		
Кадастровый номер земельного участка: 59:16:0010305:18		
Каталог координат характерных точек в системе координат: МСК-59, зона 1		
Площадь земельного участка 1117 м ²		
Обозначение характерных точек границ	Координаты, м	
	X	Y
212	526867,65	1314722,04
60	526876,75	1314679,75
440	526883,42	1314681,25
439	526896,91	1314683,14
438	526902,48	1314684,28
1579	526901,82	1314687,52
1578	526899,76	1314697,61
198	526892,73	1314726,22
212	526867,65	1314722,04
№ участка на чертеже межевания: :19		
Кадастровый номер земельного участка: 59:16:0010305:19		
Каталог координат характерных точек в системе координат: МСК-59, зона 1		

Площадь земельного участка 1367 м ²		
Обозначение характерных точек границ	Координаты, м	
	X	Y
212	526867,65	1314722,04
198	526892,73	1314726,22
1577	526896,23	1314726,85
1616	526891,26	1314751,61
1615	526890,14	1314757,87
1614	526888,61	1314766,41
88	526888,95	1314767,53
87	526856,05	1314762,05
1669	526857,7	1314751,73
1670	526863,52	1314721,18
212	526867,65	1314722,04
№ участка на чертеже межевания: :20		
Кадастровый номер земельного участка: 59:16:0010305:20		
Каталог координат характерных точек в системе координат: МСК-59, зона 1		
Площадь земельного участка 1094 м ²		
Обозначение характерных точек границ	Координаты, м	
	X	Y
212	526867,65	1314722,04
1670	526863,52	1314721,18
1765	526842,31	1314716,58
1766	526850,04	1314684,5
443	526853,04	1314674,74
442	526861,11	1314676,45
441	526872,51	1314678,88
60	526876,75	1314679,75
212	526867,65	1314722,04
№ участка на чертеже межевания: :21		
Кадастровый номер земельного участка: 59:16:0010305:21		
Каталог координат характерных точек в системе координат: МСК-59, зона 1		
Площадь земельного участка 1360 м ²		
Обозначение характерных точек границ	Координаты, м	
	X	Y
1670	526863,52	1314721,18
1669	526857,7	1314751,73
87	526856,05	1314762,05
743	526847,63	1314760,59
742	526845,5	1314760,22
741	526823,74	1314756,43
1779	526823,94	1314755,36
1780	526825,04	1314750,11

1781	526832,56	1314714,08
1765	526842,31	1314716,58
1670	526863,52	1314721,18
№ участка на чертеже межевания: :22		
Кадастровый номер земельного участка: 59:16:0010305:22		
Каталог координат характерных точек в системе координат: МСК-59, зона 1		
Площадь земельного участка 1492 м ²		
Обозначение характерных точек границ	Координаты, м	
	X	Y
1781	526832,56	1314714,08
1780	526825,04	1314750,11
1779	526823,94	1314755,36
741	526823,74	1314756,43
740	526813,75	1314754,92
739	526808,24	1314753,89
738	526799,75	1314752,31
737	526789,3	1314749,69
1339	526791,36	1314742,07
1338	526800,46	1314707,27
1792	526820,64	1314711,33
1781	526832,56	1314714,08
№ участка на чертеже межевания: :24		
Кадастровый номер земельного участка: 59:16:0010305:24		
Каталог координат характерных точек в системе координат: МСК-59, зона 1		
Площадь земельного участка 1875 м ²		
Обозначение характерных точек границ	Координаты, м	
	X	Y
497	526905,98	1314874,76
496	526905,6	1314879,56
495	526905,18	1314882,24
790	526901,39	1314881,82
91	526899,86	1314881,65
791	526894,29	1314881,48
792	526888,74	1314881,48
793	526883,19	1314880,93
794	526874,29	1314880,05
795	526867,92	1314879,16
796	526866,19	1314878,57
1815	526867,52	1314867,74
1816	526870,06	1314850,38
1817	526873,22	1314834,41
1794	526873,95	1314830,71
1793	526883,11	1314832,61
503	526912,17	1314834,98

502	526911,45	1314839,45
501	526910,59	1314846,64
500	526909,04	1314856,43
499	526907,76	1314861,78
498	526905,61	1314871,56
497	526905,98	1314874,76
№ участка на чертеже межевания: :26		
Кадастровый номер земельного участка: 59:16:0010305:26		
Каталог координат характерных точек в системе координат: МСК-59, зона 1		
Площадь земельного участка 745 м ²		
Обозначение характерных точек границ	Координаты, м	
	X	Y
1853	526857,96	1314831,39
1854	526853,08	1314855,51
1855	526850,15	1314869,11
1856	526848,97	1314874,94
797	526848,35	1314877,97
798	526832,96	1314874,47
1857	526833,31	1314872,65
1858	526834,78	1314865,12
1859	526837,34	1314852,98
1860	526838,39	1314847,98
1861	526839,07	1314844,33
1862	526840,4	1314837,22
1863	526841,33	1314832,23
1864	526841,47	1314831,47
1865	526841,85	1314829,43
1866	526846,41	1314830,01
1853	526857,96	1314831,39
№ участка на чертеже межевания: :27		
Кадастровый номер земельного участка: 59:16:0010305:27		
Каталог координат характерных точек в системе координат: МСК-59, зона 1		
Площадь земельного участка 749 м ²		
Обозначение характерных точек границ	Координаты, м	
	X	Y
1856	526848,97	1314874,94
1855	526850,15	1314869,11
1854	526853,08	1314855,51
1853	526857,96	1314831,39
1817	526873,22	1314834,41
1816	526870,06	1314850,38
1815	526867,52	1314867,74
796	526866,19	1314878,57
797	526848,35	1314877,97

1856	526848,97	1314874,94
№ участка на чертеже межевания: :29		
Кадастровый номер земельного участка: 59:16:0010305:29		
Каталог координат характерных точек в системе координат: МСК-59, зона 1		
Площадь земельного участка 1662 м ²		
Обозначение характерных точек границ	Координаты, м	
	X	Y
800	526798,93	1314873,18
1895	526805,77	1314836,75
1896	526808,92	1314823,46
1865	526841,85	1314829,43
1864	526841,47	1314831,47
1863	526841,33	1314832,23
1862	526840,4	1314837,22
1861	526839,07	1314844,33
1860	526838,39	1314847,98
1859	526837,34	1314852,98
1858	526834,78	1314865,12
1857	526833,31	1314872,65
798	526832,96	1314874,47
799	526816,09	1314875,36
800	526798,93	1314873,18
№ участка на чертеже межевания: :31		
Кадастровый номер земельного участка: 59:16:0010305:31		
Каталог координат характерных точек в системе координат: МСК-59, зона 1		
Площадь земельного участка 824 м ²		
Обозначение характерных точек границ	Координаты, м	
	X	Y
1895	526805,77	1314836,75
800	526798,93	1314873,18
801	526783,45	1314870,4
1930	526784,45	1314862,66
1931	526787,25	1314846,15
1932	526791,91	1314821,65
1933	526797,1	1314821,93
1896	526808,92	1314823,46
1895	526805,77	1314836,75
№ участка на чертеже межевания: :33		
Кадастровый номер земельного участка: 59:16:0010305:33		
Каталог координат характерных точек в системе координат: МСК-59, зона 1		
Площадь земельного участка 802 м ²		

Обозначение характерных точек границ	Координаты, м	
	X	Y
850	526885,33	1314904,13
851	526893,08	1314905,48
514	526894,3	1314905,67
515	526892,1	1314917,16
516	526888,47	1314929,73
1969	526856,27	1314922,79
1970	526859,17	1314909,62
849	526861,32	1314900,19
850	526885,33	1314904,13

№ участка на чертеже межевания: :34

Кадастровый номер земельного участка: 59:16:0010305:34

Каталог координат характерных точек в системе координат: МСК-59, зона 1

Площадь земельного участка 768 м²

Обозначение характерных точек границ	Координаты, м	
	X	Y
845	526844,36	1314898,11
846	526848,54	1314898,64
847	526853,81	1314899,36
848	526859,18	1314900,07
849	526861,32	1314900,19
1970	526859,17	1314909,62
1969	526856,27	1314922,79
1987	526851,82	1314944,67
1988	526850,46	1314944,43
1989	526835,29	1314941,75
1990	526839,93	1314917,65
1991	526842,07	1314907,42
844	526843,5	1314898,01
845	526844,36	1314898,11

№ участка на чертеже межевания: :35

Кадастровый номер земельного участка: 59:16:0010305:35

Каталог координат характерных точек в системе координат: МСК-59, зона 1

Площадь земельного участка 1539 м²

Обозначение характерных точек границ	Координаты, м	
	X	Y
518	526883,65	1314950,78
519	526878,73	1314969,6
520	526876,75	1314974,78
521	526873,87	1314987,71
139	526871,81	1314996,89
14	526840,26	1314990,05

1998	526842,92	1314977,97
1988	526850,46	1314944,43
1987	526851,82	1314944,67
1999	526865,89	1314947,88
518	526883,65	1314950,78
№ участка на чертеже межевания: :36		
Кадастровый номер земельного участка: 59:16:0010305:36		
Каталог координат характерных точек в системе координат: МСК-59, зона 1		
Площадь земельного участка 1538 м ²		
Обозначение характерных точек границ	Координаты, м	
	X	Y
1991	526842,07	1314907,42
1990	526839,93	1314917,65
1989	526835,29	1314941,75
2005	526816,98	1314938,5
2006	526803,56	1314935,87
2007	526809,57	1314897,71
839	526810,22	1314893,62
840	526810,62	1314890,79
841	526823,99	1314892,81
842	526833,92	1314893,81
843	526843,83	1314894,92
844	526843,5	1314898,01
1991	526842,07	1314907,42
№ участка на чертеже межевания: :38		
Кадастровый номер земельного участка: 59:16:0010305:38		
Каталог координат характерных точек в системе координат: МСК-59, зона 1		
Площадь земельного участка 752 м ²		
Обозначение характерных точек границ	Координаты, м	
	X	Y
278	526785,35	1314932,78
279	526792,69	1314896,46
93	526794,14	1314890,55
837	526800,93	1314891,96
838	526806	1314892,86
839	526810,22	1314893,62
2007	526809,57	1314897,71
2006	526803,56	1314935,87
278	526785,35	1314932,78
№ участка на чертеже межевания: :46		
Кадастровый номер земельного участка: 59:16:0010305:46		
Каталог координат характерных точек в системе координат: МСК-59, зона 1		

Площадь земельного участка 1351 м ²		
Обозначение характерных точек границ	Координаты, м	
	X	Y
1821	526625,12	1314888,49
1820	526633,18	1314889,51
1819	526640,14	1314890,31
1801	526640,01	1314891,45
243	526639,65	1314894,6
2127	526638,41	1314900,78
2126	526635,66	1314912,49
2125	526632,45	1314924,86
118	526626,86	1314947,94
117	526614,35	1314947,02
116	526601,84	1314945,02
115	526590,79	1314942,46
1412	526593,03	1314932,38
1411	526593,83	1314926,09
2138	526595,46	1314926,4
2139	526601,19	1314927,52
2140	526606,04	1314928,47
2141	526617,09	1314926,49
2142	526617,53	1314921,15
2143	526620,31	1314901,38
2144	526621,15	1314892,4
1822	526620,98	1314888,19
1821	526625,12	1314888,49
№ участка на чертеже межевания: :47		
Кадастровый номер земельного участка: 59:16:0010305:47		
Каталог координат характерных точек в системе координат: МСК-59, зона 1		
Площадь земельного участка 1399 м ²		
Обозначение характерных точек границ	Координаты, м	
	X	Y
2134	526649,03	1314816,58
2135	526649,83	1314818,06
2155	526652,44	1314823,41
812	526653,96	1314827,21
813	526653,57	1314830,39
814	526652,64	1314833,55
815	526649,75	1314832,7
816	526649,5	1314833,56
817	526641,75	1314831,39
818	526634,5	1314829,35
819	526625,06	1314826,69
820	526623,08	1314826,14
1850	526621,41	1314825,33
1849	526618,88	1314822,77

1848	526611,26	1314813,02
1847	526604,18	1314806,31
1846	526600,53	1314802,54
1845	526590,83	1314789,46
1844	526586,99	1314782,81
2131	526641,14	1314801,96
2132	526642,92	1314805,24
2133	526645,25	1314809,57
2134	526649,03	1314816,58

№ участка на чертеже межевания: :48

Кадастровый номер земельного участка: 59:16:0010305:48

Каталог координат характерных точек в системе координат: МСК-59, зона 1

Площадь земельного участка 942 м²

Обозначение характерных точек границ	Координаты, м	
	X	Y
1827	526603,32	1314887,65
1826	526606,2	1314887,96
1825	526609,53	1314888,05
1824	526613,12	1314887,71
1823	526615,84	1314887,52
1822	526620,98	1314888,19
2144	526621,15	1314892,4
2143	526620,31	1314901,38
2142	526617,53	1314921,15
2141	526617,09	1314926,49
2140	526606,04	1314928,47
2139	526601,19	1314927,52
2138	526595,46	1314926,4
1411	526593,83	1314926,09
1410	526594,13	1314924,59
1409	526593,11	1314924,25
1408	526594,25	1314917,66
1407	526594,47	1314915,31
1406	526595,25	1314908,56
1405	526597,46	1314893,53
825	526597,42	1314887,79
1827	526603,32	1314887,65

№ участка на чертеже межевания: :52

Кадастровый номер земельного участка: 59:16:0010305:52

Каталог координат характерных точек в системе координат: МСК-59, зона 1

Площадь земельного участка 1235 м²

Обозначение характерных точек границ	Координаты, м	
	X	Y
805	526741,09	1314862,47

806	526715,94	1314856,4
2197	526715,76	1314854,96
2198	526717,01	1314848,82
2199	526718,85	1314839,95
2200	526723,25	1314817,22
2201	526726,95	1314818,12
2202	526735,98	1314820,47
2203	526740,61	1314821,05
1344	526752,74	1314823,41
1343	526751,8	1314829,87
1342	526748,8	1314847,79
1341	526746,69	1314860,62
804	526746,21	1314863,55
805	526741,09	1314862,47

№ участка на чертеже межевания: :56

Кадастровый номер земельного участка: 59:16:0010305:56

Каталог координат характерных точек в системе координат: МСК-59, зона 1

Площадь земельного участка 1463 м²

Обозначение характерных точек границ	Координаты, м	
	X	Y
2200	526723,25	1314817,22
2199	526718,85	1314839,95
2198	526717,01	1314848,82
2197	526715,76	1314854,96
806	526715,94	1314856,4
807	526679,29	1314848,36
2233	526686,39	1314810,71
2234	526701,21	1314813,83
2235	526701,43	1314812,52
2236	526708,09	1314813,92
2200	526723,25	1314817,22

№ участка на чертеже межевания: :57

Кадастровый номер земельного участка: 59:16:0010305:57

Каталог координат характерных точек в системе координат: МСК-59, зона 1

Площадь земельного участка 958 м²

Обозначение характерных точек границ	Координаты, м	
	X	Y
1766	526850,04	1314684,5
1765	526842,31	1314716,58
1781	526832,56	1314714,08
1792	526820,64	1314711,33
444	526830,44	1314670,1
443	526853,04	1314674,74
1766	526850,04	1314684,5

№ участка на чертеже межевания: :58		
Кадастровый номер земельного участка: 59:16:0010305:58		
Каталог координат характерных точек в системе координат: МСК-59, зона 1		
Площадь земельного участка 957 м ²		
Обозначение характерных точек границ	Координаты, м	
	X	Y
1338	526800,46	1314707,27
1337	526799,21	1314707,06
1336	526803,76	1314684,71
1335	526805	1314678,62
445	526807,7	1314665,33
444	526830,44	1314670,1
1792	526820,64	1314711,33
1338	526800,46	1314707,27
№ участка на чертеже межевания: :63		
Кадастровый номер земельного участка: 59:16:0010305:63		
Каталог координат характерных точек в системе координат: МСК-59, зона 1		
Площадь земельного участка 971 м ²		
Обозначение характерных точек границ	Координаты, м	
	X	Y
25	527004,01	1314706,4
24	527003,8	1314706,35
23	527002,53	1314712,9
22	527001,88	1314715,8
21	527000,41	1314722,27
20	526999,18	1314727,7
1	526995,42	1314745,7
293	526984,43	1314743,89
429	526974,76	1314742,05
428	526984,14	1314697,19
434	526989,98	1314698,09
26	527005,28	1314700,76
25	527004,01	1314706,4
№ участка на чертеже межевания: :64		
Кадастровый номер земельного участка: 59:16:0010305:64		
Каталог координат характерных точек в системе координат: МСК-59, зона 1		
Площадь земельного участка 1311 м ²		
Обозначение характерных точек границ	Координаты, м	
	X	Y
63	526981,69	1314916,63
62	526973,2	1314956,31

1389	526940,51	1314949,42
1388	526941,33	1314946,13
94	526948,09	1314912,52
63	526981,69	1314916,63
№ участка на чертеже межевания: :66		
Кадастровый номер земельного участка: 59:16:0010305:66		
Каталог координат характерных точек в системе координат: МСК-59, зона 1		
Площадь земельного участка 1024 м ²		
Обозначение характерных точек границ	Координаты, м	
	X	Y
1932	526791,91	1314821,65
1931	526787,25	1314846,15
1930	526784,45	1314862,66
801	526783,45	1314870,4
802	526776,37	1314869,25
803	526761,84	1314866,68
1340	526763,09	1314858,12
1346	526772,45	1314819,04
1932	526791,91	1314821,65
№ участка на чертеже межевания: :2		
Кадастровый номер земельного участка: 59:16:0010306:2		
Каталог координат характерных точек в системе координат: МСК-59, зона 1		
Площадь земельного участка 2247 м ²		
Обозначение характерных точек границ	Координаты, м	
	X	Y
89	526548,03	1314741,43
90	526545,95	1314753,07
91	526543,65	1314767,19
92	526542,8	1314771,32
93	526538,66	1314771,52
94	526507,29	1314767,87
95	526484,69	1314763,96
96	526485,09	1314761,93
97	526484,35	1314761,83
98	526478,67	1314760,64
99	526483,08	1314742,93
100	526484,33	1314737,91
101	526485,54	1314733,04
102	526487,76	1314724,92
103	526495,77	1314727,12
104	526500,75	1314728,41
105	526506,7	1314730,14
106	526541,74	1314739,83
89	526548,03	1314741,43

№ участка на чертеже межевания: :3		
Кадастровый номер земельного участка: 59:16:0010306:3		
Каталог координат характерных точек в системе координат: МСК-59, зона 1		
Площадь земельного участка 999 м ²		
Обозначение характерных точек границ	Координаты, м	
	X	Y
294	526532,95	1314814,3
35	526534,12	1314807,11
93	526538,66	1314771,52
92	526542,8	1314771,32
295	526560,74	1314774,14
296	526560,71	1314774,41
297	526554,88	1314817,37
298	526554,1	1314821,55
299	526545,34	1314819,73
300	526546,04	1314815,88
301	526541,83	1314815,32
302	526534,86	1314814,39
294	526532,95	1314814,3
№ участка на чертеже межевания: :4		
Кадастровый номер земельного участка: 59:16:0010306:4		
Каталог координат характерных точек в системе координат: МСК-59, зона 1		
Площадь земельного участка 1400 м ²		
Обозначение характерных точек границ	Координаты, м	
	X	Y
93	526538,66	1314771,52
35	526534,12	1314807,11
294	526532,95	1314814,3
416	526523,79	1314813,85
417	526522,27	1314813,59
418	526517,17	1314812,72
419	526514,15	1314812,2
420	526500,07	1314809,72
421	526501,77	1314799,92
422	526505,41	1314780,25
94	526507,29	1314767,87
93	526538,66	1314771,52
№ участка на чертеже межевания: :6		
Кадастровый номер земельного участка: 59:16:0010306:6		
Каталог координат характерных точек в системе координат: МСК-59, зона 1		
Площадь земельного участка 1046 м ²		

Обозначение характерных точек границ	Координаты, м	
	X	Y
595	526481,26	1314807,45
596	526478,89	1314807,21
597	526474,82	1314806,82
598	526466,49	1314806,01
482	526472,94	1314773,68
481	526482,35	1314775,35
480	526497,55	1314778,93
422	526505,41	1314780,25
421	526501,77	1314799,92
420	526500,07	1314809,72
595	526481,26	1314807,45
№ участка на чертеже межевания: :9		
Кадастровый номер земельного участка: 59:16:0010306:9		
Каталог координат характерных точек в системе координат: МСК-59, зона 1		
Площадь земельного участка 1506 м ²		
Обозначение характерных точек границ	Координаты, м	
	X	Y
692	526549,16	1314883,42
691	526543,06	1314914,56
690	526542,05	1314919,54
689	526541,4	1314921,16
272	526539,4	1314931,01
271	526528,51	1314930,7
270	526508,67	1314926,62
927	526509,21	1314923,67
928	526511,8	1314910,35
929	526514,62	1314902,62
89	526518,92	1314879,38
692	526549,16	1314883,42
№ участка на чертеже межевания: :10		
Кадастровый номер земельного участка: 59:16:0010306:10		
Каталог координат характерных точек в системе координат: МСК-59, зона 1		
Площадь земельного участка 1432 м ²		
Обозначение характерных точек границ	Координаты, м	
	X	Y
128	526485,49	1314874,43
1086	526490,6	1314850,99
1087	526494,34	1314842,92
863	526495,97	1314832,81
872	526505,3	1314834,31
871	526511,91	1314835,38

870	526520,21	1314836,06
90	526528,64	1314837,8
89	526518,92	1314879,38
129	526503	1314877,05
128	526485,49	1314874,43
№ участка на чертеже межевания: :11		
Кадастровый номер земельного участка: 59:16:0010306:11		
Каталог координат характерных точек в системе координат: МСК-59, зона 1		
Площадь земельного участка 767 м ²		
Обозначение характерных точек границ	Координаты, м	
	X	Y
129	526503	1314877,05
89	526518,92	1314879,38
929	526514,62	1314902,62
928	526511,8	1314910,35
927	526509,21	1314923,67
270	526508,67	1314926,62
269	526499,84	1314924,7
268	526493,28	1314923
129	526503	1314877,05
№ участка на чертеже межевания: :13		
Кадастровый номер земельного участка: 59:16:0010306:13		
Каталог координат характерных точек в системе координат: МСК-59, зона 1		
Площадь земельного участка 703 м ²		
Обозначение характерных точек границ	Координаты, м	
	X	Y
863	526495,97	1314832,81
1087	526494,34	1314842,92
1086	526490,6	1314850,99
128	526485,49	1314874,43
166	526472,81	1314872,42
1393	526471,05	1314871,95
1394	526474,53	1314852,94
1395	526477,03	1314840,85
1396	526477,46	1314838,88
1397	526478,26	1314835,12
1398	526479,01	1314835,28
1399	526479,33	1314833,61
866	526480,29	1314829,14
865	526480,58	1314827,7
864	526496,22	1314831,67
863	526495,97	1314832,81
№ участка на чертеже межевания: :17		

Кадастровый номер земельного участка: 59:16:0010306:17		
Каталог координат характерных точек в системе координат: МСК-59, зона 1		
Площадь земельного участка 3146 м ²		
Обозначение характерных точек границ	Координаты, м	
	X	Y
599	526471,26	1314696,19
765	526465,41	1314695,05
764	526461,01	1314694,15
763	526456,3	1314693,4
762	526430,24	1314687,83
1621	526438,18	1314643,51
1622	526444,35	1314619,83
1623	526462,88	1314619,68
604	526488,4	1314626,61
603	526479,27	1314664,32
602	526475,11	1314676,68
601	526474,09	1314681,68
600	526472,99	1314687,31
599	526471,26	1314696,19
№ участка на чертеже межевания: :19		
Кадастровый номер земельного участка: 59:16:0010306:19		
Каталог координат характерных точек в системе координат: МСК-59, зона 1		
Площадь земельного участка 1285 м ²		
Обозначение характерных точек границ	Координаты, м	
	X	Y
226	526425,04	1314751,64
768	526435,55	1314709,33
767	526443,78	1314710,96
766	526458,16	1314715,93
629	526465,24	1314718,43
628	526462,99	1314726,12
627	526460,98	1314732,64
1677	526450,9	1314759,14
226	526425,04	1314751,64
№ участка на чертеже межевания: :21		
Кадастровый номер земельного участка: 59:16:0010306:21		
Каталог координат характерных точек в системе координат: МСК-59, зона 1		
Площадь земельного участка 1394 м ²		
Обозначение характерных точек границ	Координаты, м	
	X	Y
226	526425,04	1314751,64

235	526394,66	1314741,45
1784	526395,18	1314739,96
1785	526404,26	1314707,06
755	526405,97	1314701,08
754	526406,9	1314697,82
753	526423,03	1314702,2
752	526421,76	1314705,87
768	526435,55	1314709,33
226	526425,04	1314751,64

№ участка на чертеже межевания: :22

Кадастровый номер земельного участка: 59:16:0010306:22

Каталог координат характерных точек в системе координат: МСК-59, зона 1

Площадь земельного участка 729 м²

Обозначение характерных точек границ	Координаты, м	
	X	Y
1789	526389,64	1314760,82
236	526390,74	1314751,96
235	526394,66	1314741,45
226	526425,04	1314751,64
229	526417,88	1314787,08
1790	526412,28	1314785,44
237	526416,52	1314768,22
1789	526389,64	1314760,82

№ участка на чертеже межевания: :23

Кадастровый номер земельного участка: 59:16:0010306:23

Каталог координат характерных точек в системе координат: МСК-59, зона 1

Площадь земельного участка 1313 м²

Обозначение характерных точек границ	Координаты, м	
	X	Y
758	526374	1314691,64
757	526383,34	1314694,28
756	526390,33	1314696,26
755	526405,97	1314701,08
1785	526404,26	1314707,06
1784	526395,18	1314739,96
241	526386,82	1314737,56
242	526383,04	1314735,84
178	526364,61	1314729,08
1453	526369,55	1314707,59
1452	526370,14	1314705,25
1451	526372,22	1314697,93
758	526374	1314691,64

№ участка на чертеже межевания: :26

Кадастровый номер земельного участка: 59:16:0010306:26		
Каталог координат характерных точек в системе координат: МСК-59, зона 1		
Площадь земельного участка 1434 м ²		
Обозначение характерных точек границ	Координаты, м	
	X	Y
615	526427,34	1314874,97
614	526423,9	1314887,4
261	526419,28	1314906,55
260	526402,31	1314903,38
259	526400,15	1314903,26
258	526376,57	1314898,32
1851	526379,62	1314882,35
1852	526382,85	1314866,99
615	526427,34	1314874,97
№ участка на чертеже межевания: :27		
Кадастровый номер земельного участка: 59:16:0010306:27		
Каталог координат характерных точек в системе координат: МСК-59, зона 1		
Площадь земельного участка 1225 м ²		
Обозначение характерных точек границ	Координаты, м	
	X	Y
1851	526379,62	1314882,35
258	526376,57	1314898,32
257	526375,32	1314898,06
256	526362,1	1314895,62
255	526355,53	1314894,27
254	526351,45	1314893,61
1879	526353,84	1314879,08
1880	526356,9	1314879,59
1881	526359,57	1314864,81
1882	526363,69	1314848,85
244	526365,05	1314843,25
1883	526386,24	1314846,99
1852	526382,85	1314866,99
1851	526379,62	1314882,35
№ участка на чертеже межевания: :30		
Кадастровый номер земельного участка: 59:16:0010306:30		
Каталог координат характерных точек в системе координат: МСК-59, зона 1		
Площадь земельного участка 1430 м ²		
Обозначение характерных точек границ	Координаты, м	
	X	Y
1464	526372,86	1314642,57

1913	526367,03	1314640,55
1886	526330,59	1314626,55
1885	526340,26	1314596,76
1914	526364,08	1314605,97
1467	526383,86	1314613,61
1466	526379,84	1314623,61
1465	526375,88	1314633,86
1464	526372,86	1314642,57
№ участка на чертеже межевания: :31		
Кадастровый номер земельного участка: 59:16:0010306:31		
Каталог координат характерных точек в системе координат: МСК-59, зона 1		
Площадь земельного участка 1431 м ²		
Обозначение характерных точек границ	Координаты, м	
	X	Y
1463	526373,31	1314642,73
1462	526369,83	1314652,77
1461	526366,42	1314662,58
1460	526363,15	1314672,01
1925	526357,78	1314670,14
1926	526347,59	1314666,78
1927	526340,09	1314664,1
1928	526327,22	1314659,5
1929	526320,66	1314657,18
1887	526321,52	1314654,54
1886	526330,59	1314626,55
1913	526367,03	1314640,55
1464	526372,86	1314642,57
1463	526373,31	1314642,73
№ участка на чертеже межевания: :32		
Кадастровый номер земельного участка: 59:16:0010306:32		
Каталог координат характерных точек в системе координат: МСК-59, зона 1		
Площадь земельного участка 1291 м ²		
Обозначение характерных точек границ	Координаты, м	
	X	Y
1928	526327,22	1314659,5
1927	526340,09	1314664,1
1926	526347,59	1314666,78
1925	526357,78	1314670,14
1460	526363,15	1314672,01
1459	526361,86	1314677,79
1458	526358,43	1314689,33
1457	526355,69	1314698,55
1952	526313,09	1314685,91
1953	526316,38	1314670,39

1954	526318,47	1314663,94
1929	526320,66	1314657,18
1928	526327,22	1314659,5
№ участка на чертеже межевания: :33		
Кадастровый номер земельного участка: 59:16:0010306:33		
Каталог координат характерных точек в системе координат: МСК-59, зона 1		
Площадь земельного участка 1423 м ²		
Обозначение характерных точек границ	Координаты, м	
	X	Y
260	526307,14	1314717,22
1958	526309,8	1314701,43
1952	526313,09	1314685,91
1457	526355,69	1314698,55
1456	526353,39	1314706,31
1455	526351	1314714,32
1454	526347,27	1314726,88
189	526345,84	1314731,7
260	526307,14	1314717,22
№ участка на чертеже межевания: :38		
Кадастровый номер земельного участка: 59:16:0010306:38		
Каталог координат характерных точек в системе координат: МСК-59, зона 1		
Площадь земельного участка 1466 м ²		
Обозначение характерных точек границ	Координаты, м	
	X	Y
887	526221,89	1314713,64
886	526221,88	1314712,61
2027	526225,87	1314705,37
2028	526230,95	1314696,15
282	526238,15	1314683,9
2029	526242,22	1314676,38
2030	526246,04	1314668,53
1959	526253,85	1314672,67
266	526269,76	1314681,09
2031	526257,5	1314710,57
2013	526255,81	1314714,11
2012	526255,2	1314715,4
2011	526252,29	1314721,51
890	526249,88	1314726,58
889	526242,85	1314723,23
888	526234,29	1314719,15
887	526221,89	1314713,64
№ участка на чертеже межевания: :43		
Кадастровый номер земельного участка: 59:16:0010306:43		

Каталог координат характерных точек в системе координат: МСК-59, зона 1		
Площадь земельного участка 1373 м ²		
Обозначение характерных точек границ	Координаты, м	
	X	Y
2098	526113,57	1314605,38
2097	526111,08	1314609,92
2096	526105,42	1314618,61
2095	526097,77	1314630,3
2094	526091,65	1314638,99
98	526091	1314640,02
877	526088,68	1314638,52
876	526084,7	1314636
875	526071,4	1314628,37
97	526062,87	1314623,13
1700	526083,76	1314588,82
2098	526113,57	1314605,38
№ участка на чертеже межевания: :44		
Кадастровый номер земельного участка: 59:16:0010306:44		
Каталог координат характерных точек в системе координат: МСК-59, зона 1		
Площадь земельного участка 1155 м ²		
Обозначение характерных точек границ	Координаты, м	
	X	Y
249	526325,47	1314889,2
248	526313,68	1314887,09
247	526292,75	1314883,25
1878	526294,33	1314874,63
1877	526296,49	1314871,09
1876	526314,92	1314843,55
2118	526321,96	1314846,68
311	526333,07	1314851,61
249	526325,47	1314889,2
№ участка на чертеже межевания: :47		
Кадастровый номер земельного участка: 59:16:0010306:47		
Каталог координат характерных точек в системе координат: МСК-59, зона 1		
Площадь земельного участка 1441 м ²		
Обозначение характерных точек границ	Координаты, м	
	X	Y
2160	526243,93	1314849,78
2161	526246,55	1314846,75
2162	526249,32	1314843,03
2163	526253,27	1314846,53
2164	526254,67	1314847,81

2165	526256,96	1314849,95
2166	526259,15	1314847,99
2167	526260,69	1314846,69
2168	526262,64	1314843,9
2151	526281,7	1314812,64
1873	526299,61	1314824,55
1872	526281,84	1314851,22
1871	526275,82	1314858,8
241	526258,77	1314873,92
240	526258,31	1314873,92
239	526249,86	1314867,84
238	526242,69	1314860,58
237	526238,32	1314856,3
2160	526243,93	1314849,78

№ участка на чертеже межевания: :51

Кадастровый номер земельного участка: 59:16:0010306:51

Каталог координат характерных точек в системе координат: МСК-59, зона 1

Площадь земельного участка 985 м²

Обозначение характерных точек границ	Координаты, м	
	X	Y
902	526275,37	1314763,18
1520	526271,95	1314768,09
1519	526268,34	1314772,84
1518	526256	1314789,29
2193	526253,26	1314787,26
2194	526235,71	1314769,41
2195	526229,58	1314764,92
2196	526239,83	1314752,51
905	526243,08	1314746,69
904	526243,48	1314746,01
903	526250,82	1314749,97
902	526275,37	1314763,18

№ участка на чертеже межевания: :52

Кадастровый номер земельного участка: 59:16:0010306:52

Каталог координат характерных точек в системе координат: МСК-59, зона 1

Площадь земельного участка 1280 м²

Обозначение характерных точек границ	Координаты, м	
	X	Y
1518	526256	1314789,29
1517	526232,86	1314819,3
2173	526230,01	1314816,97
2172	526221,88	1314804,88
2171	526213,87	1314790,83
2170	526211,37	1314782,67

2169	526219,49	1314774,75
2195	526229,58	1314764,92
2194	526235,71	1314769,41
2193	526253,26	1314787,26
1518	526256	1314789,29
№ участка на чертеже межевания: :53		
Кадастровый номер земельного участка: 59:16:0010306:53		
Каталог координат характерных точек в системе координат: МСК-59, зона 1		
Площадь земельного участка 1682 м ²		
Обозначение характерных точек границ	Координаты, м	
	X	Y
905	526243,08	1314746,69
2196	526239,83	1314752,51
2195	526229,58	1314764,92
2169	526219,49	1314774,75
319	526206,9	1314772,45
327	526183,92	1314760,33
2213	526198,54	1314731,91
2214	526199,4	1314730,25
908	526202,15	1314724,73
907	526227,12	1314738,12
906	526237,26	1314743,57
905	526243,08	1314746,69
№ участка на чертеже межевания: :54		
Кадастровый номер земельного участка: 59:16:0010306:54		
Каталог координат характерных точек в системе координат: МСК-59, зона 1		
Площадь земельного участка 1303 м ²		
Обозначение характерных точек границ	Координаты, м	
	X	Y
2169	526219,49	1314774,75
2170	526211,37	1314782,67
2171	526213,87	1314790,83
2172	526221,88	1314804,88
2173	526230,01	1314816,97
1517	526232,86	1314819,3
234	526220,89	1314834,58
233	526211,9	1314826,44
232	526208,53	1314823,24
2215	526201,48	1314815,22
2216	526195,25	1314810,22
227	526184,28	1314807,21
2174	526187,08	1314802,89
2175	526192,8	1314793,29
318	526195,7	1314788,42

319	526206,9	1314772,45
2169	526219,49	1314774,75
№ участка на чертеже межевания: :55		
Кадастровый номер земельного участка: 59:16:0010306:55		
Каталог координат характерных точек в системе координат: МСК-59, зона 1		
Площадь земельного участка 961 м ²		
Обозначение характерных точек границ	Координаты, м	
	X	Y
226	526165,54	1314794,8
225	526167,16	1314791,75
327	526183,92	1314760,33
319	526206,9	1314772,45
318	526195,7	1314788,42
2175	526192,8	1314793,29
2174	526187,08	1314802,89
227	526184,28	1314807,21
226	526165,54	1314794,8
№ участка на чертеже межевания: :65		
Кадастровый номер земельного участка: 59:16:0010306:65		
Каталог координат характерных точек в системе координат: МСК-59, зона 1		
Площадь земельного участка 686 м ²		
Обозначение характерных точек границ	Координаты, м	
	X	Y
355	526108,33	1314712,18
2302	526116,07	1314695,33
2303	526110,02	1314692,18
921	526116,89	1314679,55
920	526138,21	1314690,37
919	526141,82	1314692,33
918	526143,14	1314689,78
917	526146,88	1314691,65
2304	526144,17	1314696,71
361	526138,14	1314707,5
2305	526126,45	1314700,93
2276	526117,79	1314716,5
355	526108,33	1314712,18
№ участка на чертеже межевания: :66		
Кадастровый номер земельного участка: 59:16:0010306:66		
Каталог координат характерных точек в системе координат: МСК-59, зона 1		
Площадь земельного участка 1147 м ²		
Обозначение характерных	Координаты, м	

точек границ	X	Y
2276	526117,79	1314716,5
2305	526126,45	1314700,93
361	526138,14	1314707,5
2304	526144,17	1314696,71
917	526146,88	1314691,65
916	526147,46	1314690,57
915	526153,57	1314693,8
914	526165,11	1314700,07
913	526163,41	1314703,31
912	526168,22	1314705,91
2232	526154,49	1314730,24
2231	526151,63	1314734,9
2283	526148,66	1314733,1
356	526133,08	1314724,18
2276	526117,79	1314716,5

№ участка на чертеже межевания: :71

Кадастровый номер земельного участка: 59:16:0010306:71

Каталог координат характерных точек в системе координат: МСК-59, зона 1

Площадь земельного участка 767 м²

Обозначение характерных точек границ	Координаты, м	
	X	Y
1468	526388,45	1314602,19
1467	526383,86	1314613,61
1914	526364,08	1314605,97
459	526373,89	1314574,4
63	526377,84	1314575,73
62	526379,06	1314576,23
61	526384,44	1314578,1
458	526385,92	1314579,34
456	526396,12	1314583,03
455	526396,9	1314584,5
1469	526394,57	1314591,93
1468	526388,45	1314602,19

№ участка на чертеже межевания: :72

Кадастровый номер земельного участка: 59:16:0010306:72

Каталог координат характерных точек в системе координат: МСК-59, зона 1

Площадь земельного участка 826 м²

Обозначение характерных точек границ	Координаты, м	
	X	Y
1885	526340,26	1314596,76
64	526349,83	1314566,33
459	526373,89	1314574,4
1914	526364,08	1314605,97

1885	526340,26	1314596,76
№ участка на чертеже межевания: :1		
Кадастровый номер земельного участка: 59:16:0010307:1		
Каталог координат характерных точек в системе координат: МСК-59, зона 1		
Площадь земельного участка 782 м ²		
Обозначение характерных точек границ	Координаты, м	
	X	Y
7	526715,91	1314989,08
48	526710,81	1315014,7
49	526710,26	1315014,59
50	526700,37	1315012,35
51	526692,99	1315010,31
8	526680,07	1315006,28
52	526682,68	1314998,13
53	526683,81	1314988,98
54	526684,52	1314984,15
55	526684,59	1314983,79
56	526706,67	1314987,32
7	526715,91	1314989,08
№ участка на чертеже межевания: :3		
Кадастровый номер земельного участка: 59:16:0010307:3		
Каталог координат характерных точек в системе координат: МСК-59, зона 1		
Площадь земельного участка 869 м ²		
Обозначение характерных точек границ	Координаты, м	
	X	Y
108	526695,87	1315031,76
107	526706,18	1315033,49
284	526701,32	1315055,52
285	526697,16	1315075
286	526686,48	1315072,72
287	526687,99	1315064,76
288	526689,33	1315065,01
289	526690,82	1315057,07
290	526687,14	1315056,38
291	526688,86	1315047,16
34	526668,69	1315042,68
109	526672,7	1315026,61
108	526695,87	1315031,76
№ участка на чертеже межевания: :4		
Кадастровый номер земельного участка: 59:16:0010307:4		
Каталог координат характерных точек в системе координат: МСК-59, зона 1		
Площадь земельного участка 639 м ²		

Обозначение характерных точек границ	Координаты, м	
	X	Y
423	526679,03	1315071,31
424	526678,97	1315071,64
425	526678,56	1315073,64
426	526662,39	1315071,21
427	526667,84	1315046,55
34	526668,69	1315042,68
291	526688,86	1315047,16
290	526687,14	1315056,38
289	526690,82	1315057,07
288	526689,33	1315065,01
287	526687,99	1315064,76
286	526686,48	1315072,72
423	526679,03	1315071,31
№ участка на чертеже межевания: :7		
Кадастровый номер земельного участка: 59:16:0010307:7		
Каталог координат характерных точек в системе координат: МСК-59, зона 1		
Площадь земельного участка 683 м ²		
Обозначение характерных точек границ	Координаты, м	
	X	Y
427	526667,84	1315046,55
675	526637,54	1315039,6
676	526638,85	1315034,32
677	526641	1315023,71
678	526638,5	1315023,19
679	526639,42	1315018,56
680	526643,05	1315019,28
681	526647,36	1315020,13
682	526656,46	1315021,94
683	526658,08	1315022,26
110	526673,15	1315025,26
109	526672,7	1315026,61
34	526668,69	1315042,68
427	526667,84	1315046,55
№ участка на чертеже межевания: :8		
Кадастровый номер земельного участка: 59:16:0010307:8		
Каталог координат характерных точек в системе координат: МСК-59, зона 1		
Площадь земельного участка 800 м ²		
Обозначение характерных точек границ	Координаты, м	
	X	Y
427	526667,84	1315046,55
426	526662,39	1315071,21

769	526644,63	1315067,16
770	526631,37	1315064,64
771	526633,6	1315054,37
675	526637,54	1315039,6
427	526667,84	1315046,55

№ участка на чертеже межевания: :10

Кадастровый номер земельного участка: 59:16:0010307:10

Каталог координат характерных точек в системе координат: МСК-59, зона 1

Площадь земельного участка 874 м²

Обозначение характерных точек границ	Координаты, м	
	X	Y
1079	526611,46	1315013,08
1080	526614,2	1315002,43
173	526620,9	1314971,93
172	526627,03	1314973,24
171	526636,99	1314975,07
170	526641,52	1314975,84
1081	526639,4	1314986
1082	526638,24	1314991,68
1083	526631,26	1315016,86
124	526628,54	1315016,29
1079	526611,46	1315013,08

№ участка на чертеже межевания: :12

Кадастровый номер земельного участка: 59:16:0010307:12

Каталог координат характерных точек в системе координат: МСК-59, зона 1

Площадь земельного участка 760 м²

Обозначение характерных точек границ	Координаты, м	
	X	Y
999	526632,29	1315034,57
998	526625,41	1315063,95
997	526615,34	1315061,93
996	526600,11	1315059,47
160	526604,47	1315040,85
152	526606,88	1315030,89
999	526632,29	1315034,57

№ участка на чертеже межевания: :14

Кадастровый номер земельного участка: 59:16:0010307:14

Каталог координат характерных точек в системе координат: МСК-59, зона 1

Площадь земельного участка 940 м²

Обозначение характерных точек границ	Координаты, м	
	X	Y

1268	526611,22	1315013,98
1267	526609,29	1315021,48
152	526606,88	1315030,89
1448	526590,3	1315028,37
1449	526587,33	1315043,43
1413	526569,63	1315040,6
1414	526572,58	1315022,56
168	526576,86	1315005,7
1450	526595,74	1315010,68
1268	526611,22	1315013,98

№ участка на чертеже межевания: :15

Кадастровый номер земельного участка: 59:16:0010307:15

Каталог координат характерных точек в системе координат: МСК-59, зона 1

Площадь земельного участка 702 м²

Обозначение характерных точек границ	Координаты, м	
	X	Y
152	526606,88	1315030,89
160	526604,47	1315040,85
996	526600,11	1315059,47
995	526567,53	1315053,31
1413	526569,63	1315040,6
1449	526587,33	1315043,43
1448	526590,3	1315028,37
152	526606,88	1315030,89

№ участка на чертеже межевания: :16

Кадастровый номер земельного участка: 59:16:0010307:16

Каталог координат характерных точек в системе координат: МСК-59, зона 1

Площадь земельного участка 788 м²

Обозначение характерных точек границ	Координаты, м	
	X	Y
960	526672,28	1315092,12
959	526688,65	1315095,29
1371	526688,11	1315098,02
1370	526687,14	1315103,28
1369	526685,3	1315113,26
1368	526684,13	1315119,26
1367	526678,45	1315141,08
1568	526673,19	1315139,85
1569	526666,3	1315138,62
197	526662,08	1315137,95
1570	526667,35	1315116,32
1571	526668,95	1315108,44
1572	526670,64	1315100,15
1573	526671,61	1315095,43

960	526672,28	1315092,12
№ участка на чертеже межевания: :17		
Кадастровый номер земельного участка: 59:16:0010307:17		
Каталог координат характерных точек в системе координат: МСК-59, зона 1		
Площадь земельного участка 709 м ²		
Обозначение характерных точек границ	Координаты, м	
	X	Y
1367	526678,45	1315141,08
1366	526673,82	1315162,44
1611	526641,52	1315154,89
1612	526646,57	1315133,83
1613	526659,35	1315137,25
197	526662,08	1315137,95
1569	526666,3	1315138,62
1568	526673,19	1315139,85
1367	526678,45	1315141,08
№ участка на чертеже межевания: :18		
Кадастровый номер земельного участка: 59:16:0010307:18		
Каталог координат характерных точек в системе координат: МСК-59, зона 1		
Площадь земельного участка 743 м ²		
Обозначение характерных точек границ	Координаты, м	
	X	Y
1366	526673,82	1315162,44
1365	526672,32	1315170,61
1364	526670,6	1315175,48
1099	526667,95	1315183,4
1100	526636,59	1315176,91
1101	526635,74	1315176,54
1647	526637,9	1315165,41
1648	526638,88	1315165,6
1611	526641,52	1315154,89
1366	526673,82	1315162,44
№ участка на чертеже межевания: :20		
Кадастровый номер земельного участка: 59:16:0010307:20		
Каталог координат характерных точек в системе координат: МСК-59, зона 1		
Площадь земельного участка 1392 м ²		
Обозначение характерных точек границ	Координаты, м	
	X	Y
132	526604,78	1315169,94
223	526615,37	1315127,74
1671	526634,43	1315131,35

1767	526640,2	1315133,11
1612	526646,57	1315133,83
1611	526641,52	1315154,89
1648	526638,88	1315165,6
1647	526637,9	1315165,41
1101	526635,74	1315176,54
1102	526612,69	1315171,85
132	526604,78	1315169,94

№ участка на чертеже межевания: :29

Кадастровый номер земельного участка: 59:16:0010307:29

Каталог координат характерных точек в системе координат: МСК-59, зона 1

Площадь земельного участка 1448 м²

Обозначение характерных точек границ	Координаты, м	
	X	Y
1377	526655,84	1315250,27
1376	526652,84	1315263,01
350	526645,72	1315292,12
349	526610,94	1315284,3
1897	526612,78	1315276,09
1898	526617,08	1315270,65
1899	526621,05	1315251,22
248	526622,09	1315243,82
1377	526655,84	1315250,27

№ участка на чертеже межевания: :30

Кадастровый номер земельного участка: 59:16:0010307:30

Каталог координат характерных точек в системе координат: МСК-59, зона 1

Площадь земельного участка 1382 м²

Обозначение характерных точек границ	Координаты, м	
	X	Y
1152	526633,01	1315201,87
1915	526631,45	1315210,35
1916	526630,15	1315214,14
1917	526627,92	1315221,76
248	526622,09	1315243,82
1918	526611,67	1315241,14
1919	526600,44	1315238,45
1920	526591,98	1315236,59
254	526590,88	1315236,35
1921	526591,53	1315233,83
1922	526595,53	1315218,25
1923	526598,84	1315205,32
1148	526600,86	1315195,13
1149	526610,41	1315197,07
1150	526618,1	1315199,13

1151	526625,29	1315200,45
1152	526633,01	1315201,87
№ участка на чертеже межевания: :31		
Кадастровый номер земельного участка: 59:16:0010307:31		
Каталог координат характерных точек в системе координат: МСК-59, зона 1		
Площадь земельного участка 1398 м ²		
Обозначение характерных точек границ	Координаты, м	
	X	Y
248	526622,09	1315243,82
1899	526621,05	1315251,22
1898	526617,08	1315270,65
1897	526612,78	1315276,09
349	526610,94	1315284,3
348	526598,26	1315281,45
347	526591,47	1315280,15
346	526580,98	1315278,98
345	526580,32	1315278,18
1938	526584,83	1315258,47
254	526590,88	1315236,35
1920	526591,98	1315236,59
1919	526600,44	1315238,45
1918	526611,67	1315241,14
248	526622,09	1315243,82
№ участка на чертеже межевания: :33		
Кадастровый номер земельного участка: 59:16:0010307:33		
Каталог координат характерных точек в системе координат: МСК-59, зона 1		
Площадь земельного участка 725 м ²		
Обозначение характерных точек границ	Координаты, м	
	X	Y
1971	526581,37	1315245,21
1944	526580,46	1315235,55
1943	526584,91	1315235,29
254	526590,88	1315236,35
1938	526584,83	1315258,47
345	526580,32	1315278,18
344	526573,61	1315276,53
343	526568,03	1315275,17
342	526561,99	1315273,71
341	526556,23	1315273,14
1972	526559,02	1315266,22
1973	526561,24	1315262,49
1974	526563	1315260,55
1975	526565,77	1315256,38
1976	526567,85	1315246,3

1977	526576,88	1315247,53
1978	526579,92	1315247,66
1971	526581,37	1315245,21
№ участка на чертеже межевания: :35		
Кадастровый номер земельного участка: 59:16:0010307:35		
Каталог координат характерных точек в системе координат: МСК-59, зона 1		
Площадь земельного участка 657 м ²		
Обозначение характерных точек границ	Координаты, м	
	X	Y
1944	526580,46	1315235,55
1971	526581,37	1315245,21
1978	526579,92	1315247,66
1977	526576,88	1315247,53
1976	526567,85	1315246,3
1975	526565,77	1315256,38
1974	526563	1315260,55
1973	526561,24	1315262,49
1972	526559,02	1315266,22
341	526556,23	1315273,14
48	526548,5	1315271,94
1994	526549,96	1315267,18
1995	526552,48	1315256,74
1996	526554,81	1315245,31
273	526557,92	1315230,06
1997	526565,6	1315231,43
1945	526575,35	1315232,71
1944	526580,46	1315235,55
№ участка на чертеже межевания: :36		
Кадастровый номер земельного участка: 59:16:0010307:36		
Каталог координат характерных точек в системе координат: МСК-59, зона 1		
Площадь земельного участка 1292 м ²		
Обозначение характерных точек границ	Координаты, м	
	X	Y
175	526527,46	1315224,22
1441	526532,66	1315197,9
1993	526559,09	1315202,85
1985	526562,35	1315196,93
1984	526565,42	1315197,33
1948	526572,2	1315198,9
1947	526574,54	1315216,14
1946	526575,01	1315226,48
1945	526575,35	1315232,71
1997	526565,6	1315231,43
273	526557,92	1315230,06

175	526527,46	1315224,22
№ участка на чертеже межевания: :39		
Кадастровый номер земельного участка: 59:16:0010307:39		
Каталог координат характерных точек в системе координат: МСК-59, зона 1		
Площадь земельного участка 556 м ²		
Обозначение характерных точек границ	Координаты, м	
	X	Y
1419	526559,4	1314985,61
1420	526555,69	1315002,67
2038	526554,79	1315002,42
2039	526539,59	1314998,99
2040	526524,54	1314995,83
280	526528,79	1314978,51
1419	526559,4	1314985,61
№ участка на чертеже межевания: :40		
Кадастровый номер земельного участка: 59:16:0010307:40		
Каталог координат характерных точек в системе координат: МСК-59, зона 1		
Площадь земельного участка 680 м ²		
Обозначение характерных точек границ	Координаты, м	
	X	Y
2038	526554,79	1315002,42
1420	526555,69	1315002,67
1421	526554,73	1315006,82
1422	526555,38	1315009,35
1423	526554,87	1315011,41
1424	526552,95	1315021,04
2062	526550,38	1315020,38
2063	526549,3	1315020,11
2064	526548,81	1315022,01
290	526518,62	1315015,54
2040	526524,54	1314995,83
2039	526539,59	1314998,99
2038	526554,79	1315002,42
№ участка на чертеже межевания: :41		
Кадастровый номер земельного участка: 59:16:0010307:41		
Каталог координат характерных точек в системе координат: МСК-59, зона 1		
Площадь земельного участка 903 м ²		
Обозначение характерных точек границ	Координаты, м	
	X	Y
2064	526548,81	1315022,01
2063	526549,3	1315020,11

2062	526550,38	1315020,38
1424	526552,95	1315021,04
1425	526551,32	1315027,23
1426	526549,09	1315036,81
994	526546,89	1315046,24
993	526531,83	1315043,8
992	526531,17	1315045,95
991	526522,17	1315044,02
990	526516,89	1315042,72
989	526512,5	1315040,65
2079	526512,96	1315038,46
2080	526514,66	1315031,58
290	526518,62	1315015,54
2064	526548,81	1315022,01

№ участка на чертеже межевания: :42

Кадастровый номер земельного участка: 59:16:0010307:42

Каталог координат характерных точек в системе координат: МСК-59, зона 1

Площадь земельного участка 863 м²

Обозначение характерных точек границ	Координаты, м	
	X	Y
181	526500,99	1314947,73
180	526506,32	1314948,64
179	526516,03	1314951,01
178	526516,7	1314951,47
177	526525,03	1314952,94
176	526533,72	1314954,47
20	526535,6	1314954,8
281	526533,55	1314964,03
280	526528,79	1314978,51
2105	526516,82	1314976,33
182	526495,53	1314972,31
181	526500,99	1314947,73

№ участка на чертеже межевания: :43

Кадастровый номер земельного участка: 59:16:0010307:43

Каталог координат характерных точек в системе координат: МСК-59, зона 1

Площадь земельного участка 587 м²

Обозначение характерных точек границ	Координаты, м	
	X	Y
280	526528,79	1314978,51
2040	526524,54	1314995,83
2115	526503,9	1314991,65
2116	526495,47	1314989,76
183	526491,96	1314988,99
182	526495,53	1314972,31

2105	526516,82	1314976,33
280	526528,79	1314978,51
№ участка на чертеже межевания: :44		
Кадастровый номер земельного участка: 59:16:0010307:44		
Каталог координат характерных точек в системе координат: МСК-59, зона 1		
Площадь земельного участка 690 м ²		
Обозначение характерных точек границ	Координаты, м	
	X	Y
2115	526503,9	1314991,65
2040	526524,54	1314995,83
290	526518,62	1315015,54
2121	526501,24	1315012,67
21	526486,45	1315009,37
184	526489,3	1314999,19
183	526491,96	1314988,99
2116	526495,47	1314989,76
2115	526503,9	1314991,65
№ участка на чертеже межевания: :46		
Кадастровый номер земельного участка: 59:16:0010307:46		
Каталог координат характерных точек в системе координат: МСК-59, зона 1		
Площадь земельного участка 685 м ²		
Обозначение характерных точек границ	Координаты, м	
	X	Y
2153	526464,61	1314966,73
2154	526465,38	1314963,65
195	526470,37	1314940,83
194	526496,44	1314946,29
193	526490,2	1314971,2
2153	526464,61	1314966,73
№ участка на чертеже межевания: :48		
Кадастровый номер земельного участка: 59:16:0010307:48		
Каталог координат характерных точек в системе координат: МСК-59, зона 1		
Площадь земельного участка 513 м ²		
Обозначение характерных точек границ	Координаты, м	
	X	Y
189	526485,99	1314989,79
188	526481,64	1315008,27
2186	526454,7	1315002,67
2187	526455,09	1315000,92
2188	526456,16	1315001,11
2158	526460,25	1314983,89

2157	526473,38	1314986,64
2156	526478,99	1314988,19
189	526485,99	1314989,79
№ участка на чертеже межевания: :49		
Кадастровый номер земельного участка: 59:16:0010307:49		
Каталог координат характерных точек в системе координат: МСК-59, зона 1		
Площадь земельного участка 681 м ²		
Обозначение характерных точек границ	Координаты, м	
	X	Y
187	526476,58	1315031,55
186	526475,73	1315032,56
987	526463,39	1315029,81
986	526456,85	1315028,54
985	526449,65	1315025,93
2191	526451,32	1315018,07
2186	526454,7	1315002,67
188	526481,64	1315008,27
187	526476,58	1315031,55
№ участка на чертеже межевания: :50		
Кадастровый номер земельного участка: 59:16:0010307:50		
Каталог координат характерных точек в системе координат: МСК-59, зона 1		
Площадь земельного участка 765 м ²		
Обозначение характерных точек границ	Координаты, м	
	X	Y
674	526433,1	1314956,74
673	526437,57	1314936,06
197	526437,93	1314934,4
196	526447,65	1314936,35
195	526470,37	1314940,83
2154	526465,38	1314963,65
2192	526439,32	1314958,16
674	526433,1	1314956,74
№ участка на чертеже межевания: :52		
Кадастровый номер земельного участка: 59:16:0010307:52		
Каталог координат характерных точек в системе координат: МСК-59, зона 1		
Площадь земельного участка 598 м ²		
Обозначение характерных точек границ	Координаты, м	
	X	Y
630	526427,8	1314977,31
324	526439,98	1314979,84
2158	526460,25	1314983,89

2188	526456,16	1315001,11
2187	526455,09	1315000,92
2204	526440,5	1314998,38
2205	526434,3	1314997,29
2206	526431,03	1314996,45
631	526423,35	1314994,53
630	526427,8	1314977,31

№ участка на чертеже межевания: :55

Кадастровый номер земельного участка: 59:16:0010307:55

Каталог координат характерных точек в системе координат: МСК-59, зона 1

Площадь земельного участка 592 м²

Обозначение характерных точек границ	Координаты, м	
	X	Y
1435	526532,96	1315092,8
1434	526531,99	1315097,41
1433	526530,5	1315105,48
1432	526530,3	1315107,44
1431	526529,58	1315110,4
173	526529,16	1315110,65
2225	526496,66	1315103,85
328	526500,76	1315086,83
2217	526517,68	1315089,97
1435	526532,96	1315092,8

№ участка на чертеже межевания: :60

Кадастровый номер земельного участка: 59:16:0010307:60

Каталог координат характерных точек в системе координат: МСК-59, зона 1

Площадь земельного участка 580 м²

Обозначение характерных точек границ	Координаты, м	
	X	Y
975	526481,26	1315056,15
2267	526479,55	1315067,53
2268	526488,2	1315069,53
2269	526487,72	1315074,71
2270	526486,96	1315074,94
2271	526484,12	1315088,21
2264	526480,45	1315102,05
2263	526472,47	1315100,34
2262	526470,44	1315099,95
349	526465,34	1315099,4
2272	526470,29	1315079,05
976	526476,38	1315055,67
975	526481,26	1315056,15

№ участка на чертеже межевания: :65

Кадастровый номер земельного участка: 59:16:0010307:65		
Каталог координат характерных точек в системе координат: МСК-59, зона 1		
Площадь земельного участка 814 м ²		
Обозначение характерных точек границ	Координаты, м	
	X	Y
634	526410,8	1315044,01
982	526413,06	1315044,49
981	526422	1315046,38
980	526436,2	1315049,24
979	526443,28	1315050,67
2288	526442,27	1315056,12
2289	526441,44	1315060,03
2290	526439	1315068,57
2291	526437,85	1315074,5
2292	526435,41	1315074,02
636	526405,37	1315068,23
635	526408,4	1315055,25
634	526410,8	1315044,01
№ участка на чертеже межевания: :66		
Кадастровый номер земельного участка: 59:16:0010307:66		
Каталог координат характерных точек в системе координат: МСК-59, зона 1		
Площадь земельного участка 633 м ²		
Обозначение характерных точек границ	Координаты, м	
	X	Y
636	526405,37	1315068,23
2292	526435,41	1315074,02
2291	526437,85	1315074,5
2306	526437,28	1315077,48
2307	526436,68	1315082,29
2284	526434,16	1315093,39
2308	526426,66	1315091,75
2309	526419,67	1315090,22
2310	526414,54	1315089,25
2311	526412,19	1315088,72
2312	526402,94	1315086,55
638	526401,27	1315086,18
637	526403,68	1315075,61
636	526405,37	1315068,23
№ участка на чертеже межевания: :69		
Кадастровый номер земельного участка: 59:16:0010307:69		
Каталог координат характерных точек в системе координат: МСК-59, зона 1		
Площадь земельного участка 800 м ²		

Обозначение характерных точек границ	Координаты, м	
	X	Y
1136	526512,42	1315177,25
1440	526506,88	1315201,64
2314	526475,34	1315195,25
1134	526480,49	1315171,35
1135	526506,15	1315176,03
1136	526512,42	1315177,25
№ участка на чертеже межевания: :72		
Кадастровый номер земельного участка: 59:16:0010307:72		
Каталог координат характерных точек в системе координат: МСК-59, зона 1		
Площадь земельного участка 1326 м ²		
Обозначение характерных точек границ	Координаты, м	
	X	Y
2315	526470,84	1315214,1
1439	526502,85	1315222,08
1438	526495,87	1315255,25
338	526494,79	1315261,32
337	526484,27	1315259,44
336	526463,34	1315254,84
2315	526470,84	1315214,1
№ участка на чертеже межевания: :73		
Кадастровый номер земельного участка: 59:16:0010307:73		
Каталог координат характерных точек в системе координат: МСК-59, зона 1		
Площадь земельного участка 1449 м ²		
Обозначение характерных точек границ	Координаты, м	
	X	Y
1134	526480,49	1315171,35
2314	526475,34	1315195,25
2315	526470,84	1315214,1
2323	526438	1315206,55
2324	526444,78	1315181,54
1131	526448,06	1315164,66
1132	526467,69	1315168,38
1133	526477,03	1315169,99
1134	526480,49	1315171,35
№ участка на чертеже межевания: :74		
Кадастровый номер земельного участка: 59:16:0010307:74		
Каталог координат характерных точек в системе координат: МСК-59, зона 1		
Площадь земельного участка 1495 м ²		

Обозначение характерных точек границ	Координаты, м	
	X	Y
2323	526438	1315206,55
2315	526470,84	1315214,1
336	526463,34	1315254,84
335	526454,26	1315253,3
334	526449,38	1315252,65
333	526438,82	1315250,23
46	526426,87	1315248,53
2327	526430,25	1315235,88
2323	526438	1315206,55

№ участка на чертеже межевания: :78

Кадастровый номер земельного участка: 59:16:0010307:78

Каталог координат характерных точек в системе координат: МСК-59, зона 1

Площадь земельного участка 616 м²

Обозначение характерных точек границ	Координаты, м	
	X	Y
365	526408,4	1315200,39
646	526377,01	1315194,01
645	526379,02	1315186,99
644	526381,07	1315176,82
81	526381,39	1315175,25
2330	526412,5	1315181,2
365	526408,4	1315200,39

№ участка на чертеже межевания: :81

Кадастровый номер земельного участка: 59:16:0010307:81

Каталог координат характерных точек в системе координат: МСК-59, зона 1

Площадь земельного участка 557 м²

Обозначение характерных точек границ	Координаты, м	
	X	Y
1767	526640,2	1315133,11
1671	526634,43	1315131,35
1676	526637,24	1315121,16
1675	526640,89	1315104,28
1674	526641,98	1315097,81
1673	526642,31	1315095,9
1672	526643,47	1315089,05
962	526643,95	1315086,13
961	526656,09	1315088,72
2332	526654,87	1315094,5
2331	526651,94	1315109,17
1612	526646,57	1315133,83
1767	526640,2	1315133,11

№ участка на чертеже межевания: :84		
Кадастровый номер земельного участка: 59:16:0010307:84		
Каталог координат характерных точек в системе координат: МСК-59, зона 1		
Площадь земельного участка 703 м ²		
Обозначение характерных точек границ	Координаты, м	
	X	Y
2242	526495,84	1315103,93
2241	526493,64	1315116,45
2240	526492,69	1315120,72
2239	526492,03	1315122,92
2259	526491,07	1315126,1
2258	526490,28	1315131,37
2257	526488,51	1315139,9
1110	526487,1	1315146,69
1111	526470,37	1315143,15
2264	526480,45	1315102,05
2242	526495,84	1315103,93
№ участка на чертеже межевания: :88		
Кадастровый номер земельного участка: 59:16:0010307:88		
Каталог координат характерных точек в системе координат: МСК-59, зона 1		
Площадь земельного участка 1421 м ²		
Обозначение характерных точек границ	Координаты, м	
	X	Y
1152	526633,01	1315201,87
1153	526642,91	1315203,22
1154	526655,81	1315205,96
1155	526663,45	1315207,69
1156	526663,9	1315207,79
1379	526661,27	1315220,68
1378	526659,62	1315229,75
1377	526655,84	1315250,27
248	526622,09	1315243,82
1917	526627,92	1315221,76
1916	526630,15	1315214,14
1915	526631,45	1315210,35
1152	526633,01	1315201,87
№ участка на чертеже межевания: :89		
Кадастровый номер земельного участка: 59:16:0010307:89		
Каталог координат характерных точек в системе координат: МСК-59, зона 1		
Площадь земельного участка 829 м ²		
Обозначение характерных	Координаты, м	

точек границ	X	Y
972	526506,63	1315062,26
329	526502,93	1315079,43
328	526500,76	1315086,83
2225	526496,66	1315103,85
2242	526495,84	1315103,93
2264	526480,45	1315102,05
2271	526484,12	1315088,21
2270	526486,96	1315074,94
2269	526487,72	1315074,71
2268	526488,2	1315069,53
2267	526479,55	1315067,53
975	526481,26	1315056,15
974	526483,52	1315056,04
973	526490,83	1315057,6
972	526506,63	1315062,26
№ участка на чертеже межевания: :90		
Кадастровый номер земельного участка: 59:16:0010307:90		
Каталог координат характерных точек в системе координат: МСК-59, зона 1		
Площадь земельного участка 474 м ²		
Обозначение характерных точек границ	Координаты, м	
	X	Y
168	526652,18	1314977,91
2335	526650,51	1314986,09
680	526643,05	1315019,28
679	526639,42	1315018,56
1269	526636,29	1315017,89
1083	526631,26	1315016,86
1082	526638,24	1314991,68
1081	526639,4	1314986
170	526641,52	1314975,84
169	526644,51	1314976,35
168	526652,18	1314977,91
№ участка на чертеже межевания: :319		
Кадастровый номер земельного участка: 59:16:0010307:319		
Каталог координат характерных точек в системе координат: МСК-59, зона 1		
Площадь земельного участка 696 м ²		
Обозначение характерных точек границ	Координаты, м	
	X	Y
54	526684,52	1314984,15
53	526683,81	1314988,98
52	526682,68	1314998,13
8	526680,07	1315006,28
111	526676,38	1315015,6

110	526673,15	1315025,26
683	526658,08	1315022,26
682	526656,46	1315021,94
370	526665,12	1314990,13
2353	526672,99	1314991,86
163	526675,51	1314981,69
162	526680,63	1314982,96
55	526684,59	1314983,79
54	526684,52	1314984,15

№ участка на чертеже межевания: :3

Кадастровый номер земельного участка: 59:16:0010308:3

Каталог координат характерных точек в системе координат: МСК-59, зона 1

Площадь земельного участка 988 м²

Обозначение характерных точек границ	Координаты, м	
	X	Y
5	526385,26	1314922,85
44	526384,76	1314925,14
43	526380,12	1314942,63
42	526375,88	1314957,35
32	526368,72	1314954,91
33	526366,08	1314954,1
282	526348,44	1314948,66
283	526349,31	1314945,71
22	526356,45	1314917,37
5	526385,26	1314922,85

№ участка на чертеже межевания: :4

Кадастровый номер земельного участка: 59:16:0010308:4

Каталог координат характерных точек в системе координат: МСК-59, зона 1

Площадь земельного участка 849 м²

Обозначение характерных точек границ	Координаты, м	
	X	Y
22	526356,45	1314917,37
283	526349,31	1314945,71
282	526348,44	1314948,66
58	526323,07	1314941,18
432	526327,25	1314920,28
433	526328,53	1314914,35
199	526329,06	1314911,98
198	526347,41	1314915,4
22	526356,45	1314917,37

№ участка на чертеже межевания: :6

Кадастровый номер земельного участка: 59:16:0010308:6

Каталог координат характерных точек в системе координат: МСК-59, зона 1		
Площадь земельного участка 567 м ²		
Обозначение характерных точек границ	Координаты, м	
	X	Y
582	526366,2	1314992,39
583	526389,18	1314998,68
584	526397,58	1315001,64
585	526395,57	1315009,9
586	526393,46	1315018,58
587	526380,78	1315014,69
588	526378,96	1315014,13
75	526362,88	1315008,35
589	526361,9	1315008,39
582	526366,2	1314992,39
№ участка на чертеже межевания: :9		
Кадастровый номер земельного участка: 59:16:0010308:9		
Каталог координат характерных точек в системе координат: МСК-59, зона 1		
Площадь земельного участка 556 м ²		
Обозначение характерных точек границ	Координаты, м	
	X	Y
933	526340,7	1315023,72
934	526346,5	1315005,32
935	526347,93	1314999,62
936	526350,34	1314989,82
582	526366,2	1314992,39
589	526361,9	1315008,39
702	526357,33	1315022,43
937	526356,61	1315025,34
938	526356,29	1315026,53
111	526355,35	1315026,34
939	526351,55	1315025,76
940	526344,36	1315024,38
933	526340,7	1315023,72
№ участка на чертеже межевания: :11		
Кадастровый номер земельного участка: 59:16:0010308:11		
Каталог координат характерных точек в системе координат: МСК-59, зона 1		
Площадь земельного участка 544 м ²		
Обозначение характерных точек границ	Координаты, м	
	X	Y
1255	526325,99	1315013,7
1256	526326,88	1315009,3
1257	526329,59	1315011,43

1258	526334,14	1314994,02
1259	526335,3	1314994,2
1260	526337,17	1314986,58
1261	526345,83	1314988,71
936	526350,34	1314989,82
935	526347,93	1314999,62
934	526346,5	1315005,32
933	526340,7	1315023,72
127	526335,58	1315023,12
1262	526324,5	1315021,17
1255	526325,99	1315013,7

№ участка на чертеже межевания: :12

Кадастровый номер земельного участка: 59:16:0010308:12

Каталог координат характерных точек в системе координат: МСК-59, зона 1

Площадь земельного участка 785 м²

Обозначение характерных точек границ	Координаты, м	
	X	Y
1329	526311,44	1314993,88
1285	526314,19	1314981,09
1284	526322,41	1314982,86
1283	526324,37	1314983,28
1260	526337,17	1314986,58
1259	526335,3	1314994,2
1258	526334,14	1314994,02
1257	526329,59	1315011,43
1256	526326,88	1315009,3
1255	526325,99	1315013,7
1262	526324,5	1315021,17
1330	526319,65	1315020,32
1331	526306,41	1315017,99
1329	526311,44	1314993,88

№ участка на чертеже межевания: :14

Кадастровый номер земельного участка: 59:16:0010308:14

Каталог координат характерных точек в системе координат: МСК-59, зона 1

Площадь земельного участка 1424 м²

Обозначение характерных точек границ	Координаты, м	
	X	Y
1072	526341,17	1315070,94
1073	526344,54	1315070,66
1074	526365,97	1315073,69
664	526377,24	1315075,47
663	526376,91	1315077,39
662	526375,1	1315087,42
661	526373,5	1315096,21

660	526377,53	1315096,93
659	526376,81	1315100,83
658	526374,52	1315111,15
1442	526353,22	1315106,69
1443	526344,76	1315104,78
1444	526331,43	1315102,46
1445	526333,87	1315092,02
1446	526335,45	1315082,94
1071	526337,49	1315070,44
1072	526341,17	1315070,94

№ участка на чертеже межевания: :15

Кадастровый номер земельного участка: 59:16:0010308:15

Каталог координат характерных точек в системе координат: МСК-59, зона 1

Площадь земельного участка 720 м²

Обозначение характерных точек границ	Координаты, м	
	X	Y
1442	526353,22	1315106,69
1515	526347,86	1315130,19
1175	526346,06	1315139,06
1174	526336,71	1315137,16
1173	526333,05	1315136,49
1209	526325,16	1315134,96
1516	526327,22	1315124,39
1444	526331,43	1315102,46
1443	526344,76	1315104,78
1442	526353,22	1315106,69

№ участка на чертеже межевания: :16

Кадастровый номер земельного участка: 59:16:0010308:16

Каталог координат характерных точек в системе координат: МСК-59, зона 1

Площадь земельного участка 1246 м²

Обозначение характерных точек границ	Координаты, м	
	X	Y
1071	526337,49	1315070,44
1446	526335,45	1315082,94
1445	526333,87	1315092,02
1444	526331,43	1315102,46
1494	526293,46	1315094,82
1493	526298,23	1315071,14
1067	526299,73	1315063,73
1068	526317,49	1315066,97
1069	526319,62	1315067,34
1070	526324,25	1315068,14
1071	526337,49	1315070,44

№ участка на чертеже межевания: :17

Кадастровый номер земельного участка: 59:16:0010308:17		
Каталог координат характерных точек в системе координат: МСК-59, зона 1		
Площадь земельного участка 1328 м ²		
Обозначение характерных точек границ	Координаты, м	
	X	Y
1516	526327,22	1315124,39
1209	526325,16	1315134,96
1208	526307,65	1315132,64
1207	526297,21	1315130,68
1206	526286,46	1315128,47
1496	526288,5	1315118,67
1495	526289,97	1315111,6
1494	526293,46	1315094,82
1444	526331,43	1315102,46
1516	526327,22	1315124,39
№ участка на чертеже межевания: :18		
Кадастровый номер земельного участка: 59:16:0010308:18		
Каталог координат характерных точек в системе координат: МСК-59, зона 1		
Площадь земельного участка 535 м ²		
Обозначение характерных точек границ	Координаты, м	
	X	Y
1179	526342,71	1315158,91
1178	526350,29	1315160,93
655	526358,01	1315162,63
654	526354,69	1315177,66
653	526351,31	1315195,5
1645	526348,06	1315194,11
1646	526335,01	1315191,71
1179	526342,71	1315158,91
№ участка на чертеже межевания: :19		
Кадастровый номер земельного участка: 59:16:0010308:19		
Каталог координат характерных точек в системе координат: МСК-59, зона 1		
Площадь земельного участка 1121 м ²		
Обозначение характерных точек границ	Координаты, м	
	X	Y
1663	526314,09	1315187,07
1646	526335,01	1315191,71
1645	526348,06	1315194,11
653	526351,31	1315195,5
652	526349,48	1315207,73
651	526347,54	1315207,76

650	526345,78	1315214,75
649	526343,77	1315222,75
329	526342,14	1315229,2
328	526331,8	1315226,59
327	526319,8	1315223,53
1664	526321,61	1315216,43
1665	526317,04	1315215,27
1666	526317,9	1315211,9
1667	526319,36	1315206,57
1668	526309,86	1315203,99
219	526313,74	1315187,14
1663	526314,09	1315187,07

№ участка на чертеже межевания: :21

Кадастровый номер земельного участка: 59:16:0010308:21

Каталог координат характерных точек в системе координат: МСК-59, зона 1

Площадь земельного участка 329 м²

Обозначение характерных точек границ	Координаты, м	
	X	Y
1664	526321,61	1315216,43
327	526319,8	1315223,53
326	526318,64	1315228,06
325	526305,73	1315224,77
324	526302,49	1315223,95
323	526297,75	1315222,64
232	526301,01	1315214,29
233	526307,82	1315212,84
1668	526309,86	1315203,99
1667	526319,36	1315206,57
1666	526317,9	1315211,9
1665	526317,04	1315215,27
1664	526321,61	1315216,43

№ участка на чертеже межевания: :24

Кадастровый номер земельного участка: 59:16:0010308:24

Каталог координат характерных точек в системе координат: МСК-59, зона 1

Площадь земельного участка 1183 м²

Обозначение характерных точек границ	Координаты, м	
	X	Y
1478	526304,86	1314936,72
1477	526304,3	1314939,8
1476	526303,25	1314944,66
1475	526302,34	1314949,45
1474	526301,24	1314954,77
1325	526299,16	1314963,29
1324	526293,34	1314961,87

1323	526257,06	1314953,04
2000	526258,07	1314948,89
1832	526261,94	1314931,97
1800	526263,35	1314925,78
1799	526276,05	1314929,56
1798	526297,07	1314934,75
1478	526304,86	1314936,72
№ участка на чертеже межевания: :25		
Кадастровый номер земельного участка: 59:16:0010308:25		
Каталог координат характерных точек в системе координат: МСК-59, зона 1		
Площадь земельного участка 1572 м ²		
Обозначение характерных точек границ	Координаты, м	
	X	Y
206	526229,87	1314879,61
205	526246,13	1314889,15
204	526253,47	1314894,11
203	526260,79	1314899,04
23	526270,41	1314902,48
1800	526263,35	1314925,78
1832	526261,94	1314931,97
1833	526257,8	1314930,62
1834	526252,55	1314928,83
1835	526223,96	1314920,06
1836	526218,71	1314918,36
1837	526224,13	1314900,69
1838	526225,62	1314893,19
1839	526228,01	1314884,58
206	526229,87	1314879,61
№ участка на чертеже межевания: :29		
Кадастровый номер земельного участка: 59:16:0010308:29		
Каталог координат характерных точек в системе координат: МСК-59, зона 1		
Площадь земельного участка 963 м ²		
Обозначение характерных точек границ	Координаты, м	
	X	Y
246	526201,24	1314909,56
158	526193,99	1314937,8
1315	526184,99	1314935,21
1314	526179	1314933,91
1313	526171,79	1314932,37
1312	526168,72	1314931,68
1536	526169,66	1314926,64
1535	526174,31	1314904,53
1534	526175,93	1314898,43
1533	526176,8	1314894,81

1532	526178,55	1314894,19
1900	526184,35	1314895,96
1901	526186,19	1314897,27
1902	526194,78	1314902,45
1903	526197,23	1314903,76
1904	526199,53	1314905,08
1905	526201,82	1314906,4
1906	526200,28	1314909,07
246	526201,24	1314909,56

№ участка на чертеже межевания: :30

Кадастровый номер земельного участка: 59:16:0010308:30

Каталог координат характерных точек в системе координат: МСК-59, зона 1

Площадь земельного участка 1478 м²

Обозначение характерных точек границ	Координаты, м	
	X	Y
153	526255,76	1314967,56
1288	526267,85	1314969,46
1287	526288,05	1314973,78
1286	526297,38	1314976,89
1486	526295,05	1314988,6
1485	526294,39	1314991,9
1484	526293,12	1314998,26
1483	526290,92	1315009,32
1911	526277,22	1315007,12
1912	526248,18	1314999,98
153	526255,76	1314967,56

№ участка на чертеже межевания: :33

Кадастровый номер земельного участка: 59:16:0010308:33

Каталог координат характерных точек в системе координат: МСК-59, зона 1

Площадь земельного участка 644 м²

Обозначение характерных точек границ	Координаты, м	
	X	Y
1949	526230,02	1314996,4
1912	526248,18	1314999,98
1960	526246,28	1315011,19
1961	526245,45	1315015,07
1962	526243,94	1315023,08
1963	526245,54	1315023,38
1021	526243,63	1315033,53
1022	526238,45	1315032,56
1023	526224,26	1315030,6
1964	526224,56	1315029
1965	526228,56	1315004,04
1949	526230,02	1314996,4

№ участка на чертеже межевания: :34		
Кадастровый номер земельного участка: 59:16:0010308:34		
Каталог координат характерных точек в системе координат: МСК-59, зона 1		
Площадь земельного участка 828 м ²		
Обозначение характерных точек границ	Координаты, м	
	X	Y
1026	526200,3	1315025,33
1992	526204,17	1315003,17
1950	526207,46	1314992,67
1949	526230,02	1314996,4
1965	526228,56	1315004,04
1964	526224,56	1315029
1023	526224,26	1315030,6
1024	526221,56	1315030,27
1025	526211,26	1315028,28
1026	526200,3	1315025,33
№ участка на чертеже межевания: :37		
Кадастровый номер земельного участка: 59:16:0010308:37		
Каталог координат характерных точек в системе координат: МСК-59, зона 1		
Площадь земельного участка 1487 м ²		
Обозначение характерных точек границ	Координаты, м	
	X	Y
1203	526227,32	1315117,96
2019	526232,11	1315085,9
2002	526232,51	1315083,88
2001	526249,99	1315086,22
1490	526274,64	1315091,34
1489	526273,41	1315098,81
1488	526270,08	1315115,29
1487	526268,25	1315124,15
1205	526267,85	1315126,07
1204	526259,1	1315124,17
1203	526227,32	1315117,96
№ участка на чертеже межевания: :39		
Кадастровый номер земельного участка: 59:16:0010308:39		
Каталог координат характерных точек в системе координат: МСК-59, зона 1		
Площадь земельного участка 1532 м ²		
Обозначение характерных точек границ	Координаты, м	
	X	Y
2036	526190,07	1315075,57
2026	526212,95	1315080,01

2025	526226,73	1315083,04
2002	526232,51	1315083,88
2019	526232,11	1315085,9
1203	526227,32	1315117,96
1202	526227,26	1315118,38
1201	526200,54	1315112,55
1200	526198,68	1315113,09
1199	526183,3	1315110,62
1198	526183,38	1315110,19
2037	526188,81	1315081,22
2036	526190,07	1315075,57

№ участка на чертеже межевания: :45

Кадастровый номер земельного участка: 59:16:0010308:45

Каталог координат характерных точек в системе координат: МСК-59, зона 1

Площадь земельного участка 838 м²

Обозначение характерных точек границ	Координаты, м	
	X	Y
315	526228,1	1315208,68
2128	526231,82	1315191,28
2129	526232,46	1315191,44
314	526237,32	1315174,99
313	526248,83	1315175,61
191	526259,24	1315177,14
1503	526258,15	1315178,22
1502	526255,54	1315193,63
1501	526253,18	1315209,21
319	526252,49	1315213,43
318	526247,16	1315212,44
317	526238,07	1315210,64
316	526232,92	1315209,63
315	526228,1	1315208,68

№ участка на чертеже межевания: :50

Кадастровый номер земельного участка: 59:16:0010308:50

Каталог координат характерных точек в системе координат: МСК-59, зона 1

Площадь земельного участка 555 м²

Обозначение характерных точек границ	Координаты, м	
	X	Y
323	526159,9	1315160,14
2190	526174,03	1315162,78
2185	526174,37	1315162,84
2184	526172,43	1315173,98
2183	526170,35	1315183,69
43	526167,67	1315197,51
42	526151,34	1315194,46

323	526159,9	1315160,14
№ участка на чертеже межевания: :55		
Кадастровый номер земельного участка: 59:16:0010308:55		
Каталог координат характерных точек в системе координат: МСК-59, зона 1		
Площадь земельного участка 1373 м ²		
Обозначение характерных точек границ	Координаты, м	
	X	Y
1223	526059,99	1315130,05
330	526066,44	1315111,22
2218	526068,49	1315101,71
2219	526074,8	1315093,22
2220	526077,18	1315086,4
331	526091,62	1315090,36
2221	526106,5	1315095,26
2222	526099,68	1315108,55
2223	526092,58	1315124,29
2224	526088,62	1315132,3
139	526086,81	1315137,05
1223	526059,99	1315130,05
№ участка на чертеже межевания: :56		
Кадастровый номер земельного участка: 59:16:0010308:56		
Каталог координат характерных точек в системе координат: МСК-59, зона 1		
Площадь земельного участка 1190 м ²		
Обозначение характерных точек границ	Координаты, м	
	X	Y
1052	526090,64	1315025,01
2243	526088,19	1315038,48
2244	526086,15	1315051,39
2245	526078,62	1315050,38
2246	526068,05	1315048,41
1601	526042,77	1315044,8
1600	526047,3	1315023,32
1050	526048,49	1315017,05
1051	526072,36	1315021,47
1052	526090,64	1315025,01
№ участка на чертеже межевания: :57		
Кадастровый номер земельного участка: 59:16:0010308:57		
Каталог координат характерных точек в системе координат: МСК-59, зона 1		
Площадь земельного участка 821 м ²		
Обозначение характерных точек границ	Координаты, м	
	X	Y

2247	526072,12	1315067,74
2248	526072,47	1315066,07
333	526067,29	1315065,11
334	526040,39	1315060,34
2249	526039,84	1315063,11
1607	526034,38	1315062,02
1606	526034,93	1315059,25
1605	526034,3	1315059,08
1604	526037,78	1315044,8
1603	526042,06	1315045,64
1602	526042,49	1315045,72
1601	526042,77	1315044,8
2246	526068,05	1315048,41
2245	526078,62	1315050,38
2244	526086,15	1315051,39
2250	526085,22	1315057,65
2251	526084,9	1315059,61
2252	526085,34	1315059,71
2253	526084,73	1315062,38
2254	526084,42	1315062,31
2255	526081,41	1315065,31
2256	526080,53	1315069,5
2247	526072,12	1315067,74

№ участка на чертеже межевания: :59

Кадастровый номер земельного участка: 59:16:0010308:59

Каталог координат характерных точек в системе координат: МСК-59, зона 1

Площадь земельного участка 677 м²

Обозначение характерных точек границ	Координаты, м	
	X	Y
1223	526059,99	1315130,05
1222	526043,39	1315124,15
344	526046,03	1315114,01
345	526054,66	1315115,91
346	526056,57	1315106,84
347	526048,65	1315103,9
348	526053,37	1315091,08
2220	526077,18	1315086,4
2219	526074,8	1315093,22
2218	526068,49	1315101,71
330	526066,44	1315111,22
1223	526059,99	1315130,05

№ участка на чертеже межевания: :61

Кадастровый номер земельного участка: 59:16:0010308:61

Каталог координат характерных точек в системе координат: МСК-59, зона 1

Площадь земельного участка 927 м²

Обозначение характерных точек границ	Координаты, м	
	X	Y
308	526081,8	1315180,16
2273	526087,25	1315160,35
1214	526091,22	1315147,05
1213	526094,05	1315148
1212	526100,28	1315149,95
1211	526106,36	1315151,66
1210	526117,87	1315155,09
1564	526113,51	1315170,51
309	526108,99	1315185,96
308	526081,8	1315180,16
№ участка на чертеже межевания: :62		
Кадастровый номер земельного участка: 59:16:0010308:62		
Каталог координат характерных точек в системе координат: МСК-59, зона 1		
Площадь земельного участка 380 м ²		
Обозначение характерных точек границ	Координаты, м	
	X	Y
2274	526073,97	1315166,69
2275	526076,55	1315158,27
1215	526080,22	1315144,32
1214	526091,22	1315147,05
2273	526087,25	1315160,35
308	526081,8	1315180,16
307	526071,17	1315177,34
2274	526073,97	1315166,69
№ участка на чертеже межевания: :64		
Кадастровый номер земельного участка: 59:16:0010308:64		
Каталог координат характерных точек в системе координат: МСК-59, зона 1		
Площадь земельного участка 654 м ²		
Обозначение характерных точек границ	Координаты, м	
	X	Y
306	526037,7	1315172,22
2280	526041,78	1315149,91
2281	526037,49	1315148,13
2282	526039,42	1315139,55
1217	526041	1315132,73
1216	526055,83	1315137,03
138	526061,17	1315138,58
37	526051,58	1315173,96
306	526037,7	1315172,22
№ участка на чертеже межевания: :68		

Кадастровый номер земельного участка: 59:16:0010308:68		
Каталог координат характерных точек в системе координат: МСК-59, зона 1		
Площадь земельного участка 730 м ²		
Обозначение характерных точек границ	Координаты, м	
	X	Y
1646	526335,01	1315191,71
1663	526314,09	1315187,07
1182	526320,97	1315154,66
135	526322,11	1315154,68
1181	526332,31	1315156,81
1180	526340,67	1315158,49
1179	526342,71	1315158,91
1646	526335,01	1315191,71
№ участка на чертеже межевания: :71		
Кадастровый номер земельного участка: 59:16:0010308:71		
Каталог координат характерных точек в системе координат: МСК-59, зона 1		
Площадь земельного участка 1133 м ²		
Обозначение характерных точек границ	Координаты, м	
	X	Y
1053	526110,49	1315028,37
1054	526126,15	1315031,81
1055	526132,52	1315032,81
1555	526130,65	1315047,09
1554	526129,93	1315051,78
325	526107,76	1315049,56
2207	526105,63	1315060,84
2250	526085,22	1315057,65
2244	526086,15	1315051,39
2243	526088,19	1315038,48
1052	526090,64	1315025,01
1053	526110,49	1315028,37
№ участка на чертеже межевания: :73		
Кадастровый номер земельного участка: 59:16:0010308:73		
Каталог координат характерных точек в системе координат: МСК-59, зона 1		
Площадь земельного участка 1281 м ²		
Обозначение характерных точек границ	Координаты, м	
	X	Y
210	526193,48	1314860,99
209	526203,55	1314867,33
208	526211,8	1314872,56
207	526215,45	1314871,19

206	526229,87	1314879,61
1839	526228,01	1314884,58
1838	526225,62	1314893,19
1837	526224,13	1314900,69
1836	526218,71	1314918,36
1893	526214,83	1314915,71
247	526201,91	1314909,88
246	526201,24	1314909,56
1906	526200,28	1314909,07
1905	526201,82	1314906,4
1904	526199,53	1314905,08
2316	526206,43	1314891,04
2317	526197,44	1314885,89
2318	526196,05	1314888,3
2319	526189,38	1314884,58
2320	526191,31	1314881,12
1540	526184	1314877,93
1539	526186,43	1314872,8
1538	526187,56	1314870,5
210	526193,48	1314860,99

№ участка на чертеже межевания: :74

Кадастровый номер земельного участка: 59:16:0010308:74

Каталог координат характерных точек в системе координат: МСК-59, зона 1

Площадь земельного участка 377 м²

Обозначение характерных точек границ	Координаты, м	
	X	Y
1540	526184	1314877,93
2320	526191,31	1314881,12
2319	526189,38	1314884,58
2318	526196,05	1314888,3
2317	526197,44	1314885,89
2316	526206,43	1314891,04
1904	526199,53	1314905,08
1903	526197,23	1314903,76
1902	526194,78	1314902,45
1901	526186,19	1314897,27
1900	526184,35	1314895,96
1532	526178,55	1314894,19
1531	526179,89	1314889,7
1530	526181,14	1314884,88
1529	526183,33	1314879,21
1540	526184	1314877,93

№ участка на чертеже межевания: :79

Кадастровый номер земельного участка: 59:16:0010308:79

Каталог координат характерных точек в системе координат: МСК-59, зона 1

Площадь земельного участка 1148 м ²		
Обозначение характерных точек границ	Координаты, м	
	X	Y
65	526357,43	1314981,08
33	526366,08	1314954,1
32	526368,72	1314954,91
42	526375,88	1314957,35
41	526385,02	1314960,62
40	526400,29	1314965,37
39	526406,4	1314966,96
672	526406,19	1314967,69
671	526402,88	1314980,25
670	526400,38	1314989,74
1328	526394,34	1314988,15
1327	526393,74	1314990,69
1326	526388,8	1314989,53
65	526357,43	1314981,08
№ участка на чертеже межевания: :81		
Кадастровый номер земельного участка: 59:16:0010308:81		
Каталог координат характерных точек в системе координат: МСК-59, зона 1		
Площадь земельного участка 1382 м ²		
Обозначение характерных точек границ	Координаты, м	
	X	Y
1483	526290,92	1315009,32
1482	526289,47	1315019,11
1481	526286,67	1315030,55
1017	526284,08	1315039,8
1018	526276,97	1315038,71
1019	526271,23	1315037,84
1020	526267,84	1315037,32
1021	526243,63	1315033,53
1963	526245,54	1315023,38
1962	526243,94	1315023,08
1961	526245,45	1315015,07
1960	526246,28	1315011,19
1912	526248,18	1314999,98
1911	526277,22	1315007,12
1483	526290,92	1315009,32
№ участка на чертеже межевания: :82		
Кадастровый номер земельного участка: 59:16:0010308:82		
Каталог координат характерных точек в системе координат: МСК-59, зона 1		
Площадь земельного участка 1460 м ²		
Обозначение характерных	Координаты, м	
	X	Y

точек границ	X	Y
1543	526163,97	1314984,14
1542	526168,47	1314958,38
1541	526169,4	1314952,47
1292	526169,48	1314952,02
1291	526178,19	1314953,37
1290	526192,82	1314955,68
1289	526213,27	1314959,55
1951	526206,12	1314992,43
2313	526184,97	1314988,59
1543	526163,97	1314984,14

№ участка на чертеже межевания: :165

Кадастровый номер земельного участка:
59:16:0010308:165

Каталог координат характерных точек в системе
координат: МСК-59, зона 1

Площадь земельного участка 1280 м²

Обозначение характерных точек границ	Координаты, м	
	X	Y
2037	526188,81	1315081,22
1198	526183,38	1315110,19
1197	526167,41	1315106,97
1196	526161,92	1315105,78
1195	526149,51	1315103,52
1194	526140,36	1315101,58
1563	526142,9	1315089,23
1562	526144,69	1315083,19
1561	526147,11	1315072,85
2101	526154,55	1315074,49
2100	526154,63	1315074,15
2037	526188,81	1315081,22

№ участка на чертеже межевания: :317

Кадастровый номер земельного участка:
59:16:0010308:317

Каталог координат характерных точек в системе
координат: МСК-59, зона 1

Площадь земельного участка 929 м²

Обозначение характерных точек границ	Координаты, м	
	X	Y
1835	526223,96	1314920,06
1834	526252,55	1314928,83
1833	526257,8	1314930,62
1832	526261,94	1314931,97
2000	526258,07	1314948,89
1323	526257,06	1314953,04
1322	526248,2	1314951,32
1321	526239,18	1314948,62
1320	526231,21	1314946,67

1319	526217,66	1314943,35
1892	526220,43	1314932,5
1891	526222,9	1314923,35
1835	526223,96	1314920,06

№ участка на чертеже межевания: :3

Кадастровый номер земельного участка: 59:16:0010309:3

Каталог координат характерных точек в системе координат: МСК-59, зона 1

Площадь земельного участка 1757 м²

Обозначение характерных точек границ	Координаты, м	
	X	Y
275	526116,06	1314885,87
276	526117,02	1314881,6
31	526117,92	1314878,16
277	526159,75	1314887,61
278	526160,07	1314890,99
279	526152,75	1314925,57
280	526108,32	1314917,54
281	526115,01	1314890,55
275	526116,06	1314885,87

№ участка на чертеже межевания: :7

Кадастровый номер земельного участка: 59:16:0010309:7

Каталог координат характерных точек в системе координат: МСК-59, зона 1

Площадь земельного участка 2433 м²

Обозначение характерных точек границ	Координаты, м	
	X	Y
85	525999,12	1314858,47
86	526000,59	1314855,67
704	526011,49	1314857,55
705	526060,29	1314865,95
706	526059,16	1314871,57
707	526058,27	1314875,56
708	526055,13	1314884,12
709	526053,3	1314888,97
710	526051,02	1314906,72
711	526039,09	1314905,03
712	526014,48	1314901,08
713	525998,94	1314898,72
714	525997,24	1314895,82
85	525999,12	1314858,47

№ участка на чертеже межевания: :9

Кадастровый номер земельного участка: 59:16:0010309:9

Каталог координат характерных точек в системе координат: МСК-59, зона 1

Площадь земельного участка 1294 м ²		
Обозначение характерных точек границ	Координаты, м	
	X	Y
923	526049,22	1314996,67
924	526056,06	1314965,23
925	526068,72	1314967,49
778	526084,33	1314970,12
777	526095,4	1314971,78
785	526090,01	1315003,3
110	526063,81	1314998,85
926	526052,86	1314997,28
923	526049,22	1314996,67
№ участка на чертеже межевания: :13		
Кадастровый номер земельного участка: 59:16:0010309:13		
Каталог координат характерных точек в системе координат: МСК-59, зона 1		
Площадь земельного участка 1220 м ²		
Обозначение характерных точек границ	Координаты, м	
	X	Y
167	525980,81	1315037,77
1400	525981,77	1315033,14
1401	525982,94	1315030,95
1402	525985,46	1315022,55
1403	525987,7	1315014,51
1043	525989,65	1315006,49
1044	525993,06	1315007,19
1045	526002,75	1315009,2
1046	526007,03	1315010,08
1047	526017,97	1315012,34
1048	526021,97	1315013,17
1049	526024,27	1315013,65
1404	526021,49	1315045,22
167	525980,81	1315037,77
№ участка на чертеже межевания: :17		
Кадастровый номер земельного участка: 59:16:0010309:17		
Каталог координат характерных точек в системе координат: МСК-59, зона 1		
Площадь земельного участка 776 м ²		
Обозначение характерных точек границ	Координаты, м	
	X	Y
1043	525989,65	1315006,49
1403	525987,7	1315014,51
1402	525985,46	1315022,55
1401	525982,94	1315030,95
1400	525981,77	1315033,14

167	525980,81	1315037,77
1617	525978,93	1315037,4
1618	525972,32	1315036,09
204	525959,06	1315033,39
121	525966,97	1315002,44
1041	525967,78	1314999,41
1042	525978,59	1315002,16
1043	525989,65	1315006,49

№ участка на чертеже межевания: :18

Кадастровый номер земельного участка: 59:16:0010309:18

Каталог координат характерных точек в системе координат: МСК-59, зона 1

Площадь земельного участка 963 м²

Обозначение характерных точек границ	Координаты, м	
	X	Y
1650	525937,7	1315048,85
213	525943,71	1315030,7
204	525959,06	1315033,39
1618	525972,32	1315036,09
1617	525978,93	1315037,4
1651	525975,44	1315050,83
1652	525975,26	1315051,37
1653	525971,31	1315063,18
1587	525972,75	1315064,38
1586	525968,32	1315069,52
1629	525965,76	1315068,65
1628	525968,18	1315062,45
1627	525959,54	1315060,73
1626	525936,18	1315053,15
1650	525937,7	1315048,85

№ участка на чертеже межевания: :25

Кадастровый номер земельного участка: 59:16:0010309:25

Каталог координат характерных точек в системе координат: МСК-59, зона 1

Площадь земельного участка 481 м²

Обозначение характерных точек границ	Координаты, м	
	X	Y
140	525983,72	1315118,05
1230	526000,84	1315125,44
1594	526000,24	1315129,15
1593	525998,05	1315138,02
1592	525997,78	1315139,11
1591	525996,74	1315143,35
1590	525996,13	1315143,2
1829	525987,83	1315141,16
1830	525973,57	1315137,77

1831	525977,88	1315120,33
1232	525978,53	1315118,85
1231	525979,32	1315117,06
140	525983,72	1315118,05
№ участка на чертеже межевания: :26		
Кадастровый номер земельного участка: 59:16:0010309:26		
Каталог координат характерных точек в системе координат: МСК-59, зона 1		
Площадь земельного участка 448 м ²		
Обозначение характерных точек границ	Координаты, м	
	X	Y
1829	525987,83	1315141,16
1590	525996,13	1315143,2
415	525991,47	1315161,47
56	525968,82	1315157,03
1830	525973,57	1315137,77
1829	525987,83	1315141,16
№ участка на чертеже межевания: :30		
Кадастровый номер земельного участка: 59:16:0010309:30		
Каталог координат характерных точек в системе координат: МСК-59, зона 1		
Площадь земельного участка 583 м ²		
Обозначение характерных точек границ	Координаты, м	
	X	Y
1924	525921,81	1315127,97
1241	525922,68	1315124,1
1240	525932,18	1315126,16
1239	525939,47	1315127,75
1238	525944,86	1315129,13
414	525941,89	1315150,6
413	525936,09	1315152,15
412	525925,93	1315150,15
411	525916,84	1315148,23
1924	525921,81	1315127,97
№ участка на чертеже межевания: :31		
Кадастровый номер земельного участка: 59:16:0010309:31		
Каталог координат характерных точек в системе координат: МСК-59, зона 1		
Площадь земельного участка 576 м ²		
Обозначение характерных точек границ	Координаты, м	
	X	Y
410	525894,81	1315143,75
1637	525897,55	1315129,42
1244	525899,87	1315118,82

1243	525906,85	1315120,42
1242	525914,92	1315122,72
1241	525922,68	1315124,1
1924	525921,81	1315127,97
411	525916,84	1315148,23
410	525894,81	1315143,75
№ участка на чертеже межевания: :39		
Кадастровый номер земельного участка: 59:16:0010309:39		
Каталог координат характерных точек в системе координат: МСК-59, зона 1		
Площадь земельного участка 203 м ²		
Обозначение характерных точек границ	Координаты, м	
	X	Y
2047	525872,28	1315074,12
1656	525874,38	1315067,96
1655	525881,45	1315070,5
2048	525875,19	1315086,05
1254	525871,74	1315097,64
149	525864,81	1315095,3
288	525867,1	1315089,25
2049	525869,11	1315083,01
2047	525872,28	1315074,12
№ участка на чертеже межевания: :40		
Кадастровый номер земельного участка: 59:16:0010309:40		
Каталог координат характерных точек в системе координат: МСК-59, зона 1		
Площадь земельного участка 521 м ²		
Обозначение характерных точек границ	Координаты, м	
	X	Y
2049	525869,11	1315083,01
288	525867,1	1315089,25
149	525864,81	1315095,3
1253	525853,37	1315091,02
1252	525847,9	1315088,88
1251	525843,62	1315087,14
2050	525849,3	1315066,12
2047	525872,28	1315074,12
2049	525869,11	1315083,01
№ участка на чертеже межевания: :44		
Кадастровый номер земельного участка: 59:16:0010309:44		
Каталог координат характерных точек в системе координат: МСК-59, зона 1		
Площадь земельного участка 842 м ²		
Обозначение характерных	Координаты, м	

точек границ	X	Y
145	525831,25	1315096,1
405	525828,17	1315112,32
404	525823,37	1315125,87
403	525819,98	1315125,25
402	525798,65	1315120,88
2104	525803,46	1315104,14
306	525805,25	1315099,88
310	525805,75	1315098,4
2117	525811,61	1315086,26
1250	525828,02	1315094,13
145	525831,25	1315096,1

№ участка на чертеже межевания: :56

Кадастровый номер земельного участка: 59:16:0010309:56

Каталог координат характерных точек в системе координат: МСК-59, зона 1

Площадь земельного участка 3311 м²

Обозначение характерных точек границ	Координаты, м	
	X	Y
2226	525959,61	1314912,7
2227	525957,5	1314916,21
2228	525952,18	1314925,08
2071	525953,79	1314926,04
2072	525952,33	1314928,47
2073	525950,73	1314927,51
2074	525948,66	1314930,95
291	525944,41	1314938,37
292	525927,84	1314928,24
293	525908,02	1314915,72
1689	525894,17	1314907,05
155	525922,32	1314861,52
154	525934,24	1314869,85
1311	525942,79	1314875,43
1310	525945,83	1314870,56
1309	525952,63	1314874,82
1308	525965,64	1314881,84
1307	525971,25	1314884,95
1306	525974,75	1314886,89
2226	525959,61	1314912,7

№ участка на чертеже межевания: :57

Кадастровый номер земельного участка: 59:16:0010309:57

Каталог координат характерных точек в системе координат: МСК-59, зона 1

Площадь земельного участка 648 м²

Обозначение характерных точек границ	Координаты, м	
	X	Y

1305	525987,08	1314893,86
1306	525974,75	1314886,89
2226	525959,61	1314912,7
2227	525957,5	1314916,21
2228	525952,18	1314925,08
2071	525953,79	1314926,04
2070	525964,14	1314930,41
2069	525969,51	1314921,46
1303	525972,52	1314923,05
1304	525979,17	1314910,44
1305	525987,08	1314893,86
335	525971,42	1314920,22
336	525970,9	1314921,08
337	525970,04	1314920,57
338	525970,56	1314919,7
335	525971,42	1314920,22
№ участка на чертеже межевания: :59		
Кадастровый номер земельного участка: 59:16:0010309:59		
Каталог координат характерных точек в системе координат: МСК-59, зона 1		
Площадь земельного участка 654 м ²		
Обозначение характерных точек границ	Координаты, м	
	X	Y
924	526056,06	1314965,23
1282	526056,48	1314960,75
1281	526056,93	1314957,09
1280	526052,91	1314956,21
1279	526053,86	1314949,01
1278	526052,76	1314948,85
1277	526054,07	1314938,77
1276	526048,03	1314937,98
1275	526049,13	1314929,57
1299	526055,17	1314930,36
1298	526060,36	1314930,64
1297	526064,39	1314931,34
1296	526066,75	1314931,74
1295	526074,44	1314933,07
2265	526072,23	1314945,78
925	526068,72	1314967,49
924	526056,06	1314965,23

Перечень координат характерных точек образуемых земельных участков

№ участка на чертеже межевания: :ЗУ21		
Кадастровый номер земельного участка: 59:16:0010304:ЗУ21		
Способ образования земельного участка: формирование под зданием с кадастровым номером 59:16:0010304:88		
Каталог координат характерных точек в системе координат: МСК-59, зона 1		
Площадь земельного участка 1196 м ²		
Обозначение характерных точек границ	Координаты, м	
	X	Y
467	526888,77	1315164,4
591	526881,1	1315200,12
553	526848,91	1315193,5
554	526856,58	1315158,05
788	526871,48	1315160,97
787	526881,44	1315162,92
467	526888,77	1315164,4
№ участка на чертеже межевания: :ЗУ26		
Кадастровый номер земельного участка: 59:16:0010306:ЗУ26		
Способ образования земельного участка: формирование под зданием с кадастровым номером 59:16:0010306:82		
Каталог координат характерных точек в системе координат: МСК-59, зона 1		
Площадь земельного участка 1393 м ²		
Обозначение характерных точек границ	Координаты, м	
	X	Y
1871	526275,82	1314858,8
1872	526281,84	1314851,22
1873	526299,61	1314824,55
1874	526301,86	1314827,22
1875	526315,28	1314843,04
1876	526314,92	1314843,55
1877	526296,49	1314871,09
1878	526294,33	1314874,63
247	526292,75	1314883,25
246	526292,61	1314884,03
245	526289,39	1314883,44
244	526282,93	1314881,65
243	526274,85	1314879,78
242	526259,53	1314874,44
241	526258,77	1314873,92
1871	526275,82	1314858,8

№ участка на чертеже межевания: :ЗУ27		
Кадастровый номер земельного участка: 59:16:0010306:ЗУ27		
Способ образования земельного участка: формирование под зданием с кадастровым номером 59:16:0010306:128		
Каталог координат характерных точек в системе координат: МСК-59, зона 1		
Площадь земельного участка 1310 м ²		
Обозначение характерных точек границ	Координаты, м	
	X	Y
461	526334,75	1314559,93
460	526348,22	1314564,42
64	526349,83	1314566,33
1885	526340,26	1314596,76
1886	526330,59	1314626,55
1887	526321,52	1314654,54
245	526310,9	1314649,47
1888	526327,44	1314587,35
1889	526328,75	1314582,45
1890	526333,18	1314565,81
461	526334,75	1314559,93
№ участка на чертеже межевания: :ЗУ33		
Кадастровый номер земельного участка: 59:16:0010307:ЗУ33		
Способ образования земельного участка: формирование под зданием с кадастровым номером 59:16:0010307:195		
Каталог координат характерных точек в системе координат: МСК-59, зона 1		
Площадь земельного участка 359 м ²		
Обозначение характерных точек границ	Координаты, м	
	X	Y
1980	526548,65	1315194,2
1981	526544,59	1315193,49
1982	526541,42	1315192,94
1983	526543,03	1315183,66
1138	526543,35	1315181,68
1139	526546,55	1315182,22
1140	526550,61	1315182,92
1141	526554,86	1315183,8
1142	526563,55	1315185,59
1143	526565,75	1315186,09
1144	526574,42	1315189,32
1948	526572,2	1315198,9
1984	526565,42	1315197,33
1985	526562,35	1315196,93
1986	526548,5	1315195,09

1980	526548,65	1315194,2
№ участка на чертеже межевания: :ЗУ34		
Кадастровый номер земельного участка: 59:16:0010307:ЗУ34		
Способ образования земельного участка: формирование под зданием с кадастровым номером 59:16:0010307:195		
Каталог координат характерных точек в системе координат: МСК-59, зона 1		
Площадь земельного участка 263 м ²		
Обозначение характерных точек границ	Координаты, м	
	X	Y
1441	526532,66	1315197,9
1137	526535,83	1315180,41
1138	526543,35	1315181,68
1983	526543,03	1315183,66
1982	526541,42	1315192,94
1981	526544,59	1315193,49
1980	526548,65	1315194,2
1986	526548,5	1315195,09
1985	526562,35	1315196,93
1993	526559,09	1315202,85
1441	526532,66	1315197,9
№ участка на чертеже межевания: :ЗУ36		
Кадастровый номер земельного участка: 59:16:0010309:ЗУ36		
Способ образования земельного участка: формирование под зданием с кадастровым номером 59:16:0010309:77		
Каталог координат характерных точек в системе координат: МСК-59, зона 1		
Площадь земельного участка 2477 м ²		
Обозначение характерных точек границ	Координаты, м	
	X	Y
7150	526071,21	1314873,08
24	526074,26	1314864,33
31	526117,92	1314878,16
276	526117,02	1314881,6
275	526116,06	1314885,87
281	526115,01	1314890,55
280	526108,32	1314917,54
710	526051,02	1314906,72
709	526053,3	1314888,97
708	526055,13	1314884,12
707	526058,27	1314875,56
706	526059,16	1314871,57
7150	526071,21	1314873,08
№ участка на чертеже межевания: :ЗУ37		

Кадастровый номер земельного участка: 59:16:0010309:3У37		
Способ образования земельного участка: формирование под зданием с кадастровым номером 59:16:0010309:92		
Каталог координат характерных точек в системе координат: МСК-59, зона 1		
Площадь земельного участка 1604 м ²		
Обозначение характерных точек границ	Координаты, м	
	X	Y
277	525876,26	1315014,32
2020	525869,25	1315012
2021	525867,78	1315017,9
2014	525861,15	1315016,51
2018	525825	1315006,02
2022	525828,85	1315000,98
2023	525834,52	1314993,54
2024	525838,26	1314987,44
1035	525845,94	1314974,49
1036	525859,16	1314977,54
1037	525867,97	1314979,72
118	525883,74	1314984,1
277	525876,26	1315014,32
№ участка на чертеже межевания: :3У22		
Условный номер образуемого участка: 59:16:0010305:3У22		
Способ образования земельного участка: формирование из государственной неразграниченной собственности		
Каталог координат характерных точек в системе координат: МСК-59, зона 1		
Площадь земельного участка 510 м ²		
Обозначение характерных точек границ	Координаты, м	
	X	Y
1389	526940,51	1314949,42
62	526973,2	1314956,31
61	526969,71	1314971,13
1390	526936,85	1314964,19
1389	526940,51	1314949,42
№ участка на чертеже межевания: :3У23		
Условный номер образуемого участка: 59:16:0010305:3У23		
Каталог координат характерных точек в системе координат: МСК-59, зона 1		
Площадь земельного участка 105 м ²		
Обозначение характерных точек границ	Координаты, м	
	X	Y

243	526639,65	1314894,6
1801	526640,01	1314891,45
1802	526670,82	1314894,65
1803	526670,69	1314898,26
243	526639,65	1314894,6
№ участка на чертеже межевания: :ЗУ28		
Условный номер образуемого участка: 59:16:0010306:ЗУ28		
Способ образования земельного участка: формирование из государственной неразграниченной собственности		
Каталог координат характерных точек в системе координат: МСК-59, зона 1		
Площадь земельного участка 102 м ²		
Обозначение характерных точек границ	Координаты, м	
	X	Y
773	526559,13	1314870,72
824	526584,89	1314879,48
684	526584,69	1314880,91
694	526580,26	1314880,69
693	526554,76	1314874,2
774	526556,87	1314870,73
773	526559,13	1314870,72
№ участка на чертеже межевания: :ЗУ29		
Условный номер образуемого участка: 59:16:0010306:ЗУ29		
Способ образования земельного участка: формирование из государственной неразграниченной собственности		
Каталог координат характерных точек в системе координат: МСК-59, зона 1		
Площадь земельного участка 729 м ²		
Обозначение характерных точек границ	Координаты, м	
	X	Y
1907	526570,27	1314779,03
1908	526572,92	1314801,7
1909	526573,76	1314813,32
1910	526573,76	1314817,98
869	526572,79	1314825,36
868	526559,06	1314822,9
298	526554,1	1314821,55
297	526554,88	1314817,37
296	526560,71	1314774,41
1842	526569,97	1314775,6
1907	526570,27	1314779,03
№ участка на чертеже межевания: :ЗУ38		
Условный номер образуемого участка: 59:16:0010309:ЗУ38		

Способ образования земельного участка: формирование из государственной неразграниченной собственности		
Каталог координат характерных точек в системе координат: МСК-59, зона 1		
Площадь земельного участка 451 м ²		
Обозначение характерных точек границ	Координаты, м	
	X	Y
1247	525875,52	1315110,14
1246	525892,01	1315116,64
409	525884,4	1315138,64
408	525865,48	1315132,77
407	525868,07	1315126,63
1247	525875,52	1315110,14
№ участка на чертеже межевания: :ЗУ39		
Условный номер образуемого участка: 59:16:0010309:ЗУ39		
Способ образования земельного участка: формирование из государственной неразграниченной собственности		
Каталог координат характерных точек в системе координат: МСК-59, зона 1		
Площадь земельного участка 156 м ²		
Обозначение характерных точек границ	Координаты, м	
	X	Y
1656	525874,38	1315067,96
2047	525872,28	1315074,12
2050	525849,3	1315066,12
1658	525850,95	1315059,72
1657	525867,61	1315065,96
1656	525874,38	1315067,96
№ участка на чертеже межевания: :ЗУ45		
Условный номер образуемого участка: 59:16:0010309:ЗУ45		
Способ образования земельного участка: формирование из государственной неразграниченной собственности		
Каталог координат характерных точек в системе координат: МСК-59, зона 1		
Площадь земельного участка 159 м ²		
Обозначение характерных точек границ	Координаты, м	
	X	Y
Контур 1		
813	526653,57	1314830,39
812	526653,96	1314827,21
2155	526652,44	1314823,41
2135	526649,83	1314818,06

2136	526655,89	1314818,83
811	526658,39	1314826,45
810	526656,4	1314834,69
814	526652,64	1314833,55
813	526653,57	1314830,39
Контур 2		
1843	526589,09	1314782,16
2130	526639,87	1314799,61
2131	526641,14	1314801,96
1844	526586,99	1314782,81
1843	526589,09	1314782,16
№ участка на чертеже межевания: :ЗУ49		
Условный номер образуемого участка: 59:16:0010304:ЗУ49		
Способ образования земельного участка: формирование из государственной неразграниченной собственности		
Каталог координат характерных точек в системе координат: МСК-59, зона 1		
Площадь земельного участка 100 м ²		
Обозначение характерных точек границ	Координаты, м	
	X	Y
2371	526771,34	1315151,33
950	526769,88	1315157,31
253	526769,74	1315157,9
252	526764,6	1315156,9
1934	526757,93	1315155,47
1942	526755,22	1315154,88
2373	526756,44	1315148,51
2372	526763,89	1315149,92
№ участка на чертеже межевания: :ЗУ50		
Условный номер образуемого участка: 59:16:0010305:ЗУ50		
Способ образования земельного участка: формирование из государственной неразграниченной собственности		
Каталог координат характерных точек в системе координат: МСК-59, зона 1		
Площадь земельного участка 100 м ²		
Обозначение характерных точек границ	Координаты, м	
	X	Y
718	526884,76	1314790,41
717	526889,46	1314791,41
1797	526884,05	1314811,22
1796	526879,08	1314809,93
2122	526879,87	1314806,49
2123	526882,06	1314800,75
№ участка на чертеже межевания: :ЗУ51		

Условный номер образуемого участка: 59:16:0010306:3У51		
Способ образования земельного участка: формирование из государственной неразграниченной собственности		
Каталог координат характерных точек в системе координат: МСК-59, зона 1		
Площадь земельного участка 100 м ²		
Обозначение характерных точек границ	Координаты, м	
	X	Y
627	526460,98	1314732,64
626	526461,44	1314736,56
625	526460,28	1314745,07
624	526456,49	1314758,93
623	526455,23	1314760,39
1677	526450,9	1314759,14
№ участка на чертеже межевания: :3У52		
Условный номер образуемого участка: 59:16:0010306:3У52		
Способ образования земельного участка: формирование из государственной неразграниченной собственности		
Каталог координат характерных точек в системе координат: МСК-59, зона 1		
Площадь земельного участка 100 м ²		
Обозначение характерных точек границ	Координаты, м	
	X	Y
227	526184,28	1314807,21
2216	526195,25	1314810,22
2215	526201,48	1314815,22
232	526208,53	1314823,24
231	526205,55	1314821,97
230	526197,89	1314817,44
229	526194,55	1314817,16
228	526183,5	1314808,22

Перечень координат характерных точек образуемых земельных участков, отнесенных к территориям общего пользования

№ участка на чертеже межевания: :ЗУ1		
Условный номер образуемого участка: 59:16:0000000:ЗУ1		
Способ образования земельного участка: формирование из государственной неразграниченной собственности		
Каталог координат характерных точек в системе координат: МСК-59, зона 1		
Площадь земельного участка 9428 м ²		
Обозначение характерных точек границ	Координаты, м	
	X	Y
57	526957,55	1315027,09
58	526959,07	1315014,63
59	526964,71	1314993,33
60	526967,55	1314981,63
61	526969,71	1314971,13
62	526973,2	1314956,31
63	526981,69	1314916,63
64	526984,66	1314896,23
9	526988,5	1314875,86
10	526992,65	1314853,88
65	527001,19	1314812,25
66	527006,8	1314789,77
19	527015,09	1314749,11
18	527015,95	1314749,25
17	527019,5	1314733,51
16	527020,31	1314729,67
15	527022,79	1314718,05
14	527023,58	1314714,33
13	527025,73	1314704,6
67	527032,52	1314692,99
68	527039,48	1314693,99
69	526964,21	1315028,39
70	526898,69	1315386,57
71	526887,84	1315382,31
72	526882,17	1315379,8
73	526880,12	1315377,91
74	526878,23	1315374,62
75	526876,63	1315368,96
76	526876,64	1315366,84
11	526881,45	1315340,31
12	526890,26	1315301,58
77	526891,85	1315295,19
78	526896,74	1315273,14
79	526900,17	1315258,4

80	526901,1	1315252,81
81	526901,43	1315250,79
82	526904,81	1315230,95
83	526911,44	1315205,89
84	526914,02	1315206,46
85	526916,23	1315206,85
86	526924,02	1315171,55
87	526922,94	1315171,31
13	526929,24	1315143,03
88	526935,12	1315121,28
2	526944,95	1315081,47
1	526955,63	1315036,6
57	526957,55	1315027,09
№ участка на чертеже межевания: :ЗУ2		
Условный номер образуемого участка: 59:16:0000000:ЗУ2		
Способ образования земельного участка: формирование из государственной неразграниченной собственности		
Каталог координат характерных точек в системе координат: МСК-59, зона 1		
Площадь земельного участка 27108 м ²		
Обозначение характерных точек границ	Координаты, м	
	X	Y
114	526570,4	1314936,67
115	526590,79	1314942,46
116	526601,84	1314945,02
117	526614,35	1314947,02
118	526626,86	1314947,94
119	526633,95	1314949,6
120	526642	1314949,98
121	526646,19	1314950,65
122	526652,98	1314952,24
123	526657,85	1314953,17
124	526665,94	1314954,57
125	526674,12	1314956,08
126	526682,02	1314957,53
127	526689,67	1314958,91
128	526702,68	1314961,1
129	526712,78	1314962,53
130	526720,19	1314963,58
131	526741,11	1314969,81
132	526775,23	1314976,55
133	526776,67	1314977,29
134	526799,86	1314982,16
135	526807,14	1314983,49
136	526818,36	1314985,22
137	526828,65	1314987,49
138	526835,01	1314988,89

14	526840,26	1314990,05
139	526871,81	1314996,89
140	526892,77	1315001,59
141	526900,87	1315003,42
142	526910,9	1315005,38
143	526927,5	1315008,45
144	526949,02	1315012,69
145	526958,04	1315014,42
58	526959,07	1315014,63
57	526957,55	1315027,09
1	526955,63	1315036,6
12	526932,03	1315031,1
11	526926,82	1315029,85
10	526926,63	1315030,66
9	526920,91	1315029,29
146	526889,74	1315023,83
147	526866,53	1315017,93
148	526858,36	1315016,79
149	526847,02	1315015,34
150	526834,98	1315013,17
151	526819,83	1315010,69
152	526811,5	1315009,25
153	526809,57	1315009,02
154	526805,45	1315008,29
155	526803,47	1315007,93
156	526793,63	1315005,78
157	526785,14	1315003,81
15	526768,78	1315000,79
158	526760,83	1314998,87
159	526749,71	1314997,04
160	526743	1314995,67
161	526734,28	1314993,9
7	526715,91	1314989,08
56	526706,67	1314987,32
55	526684,59	1314983,79
162	526680,63	1314982,96
163	526675,51	1314981,69
164	526673,62	1314981,29
165	526669,62	1314980,44
166	526664,13	1314979,62
167	526664,05	1314980,11
168	526652,18	1314977,91
169	526644,51	1314976,35
170	526641,52	1314975,84
171	526636,99	1314975,07
172	526627,03	1314973,24
173	526620,9	1314971,93
174	526608,4	1314968,9
16	526598,09	1314966,8
17	526598,74	1314963,21

18	526586,62	1314961,36
19	526565,14	1314960,62
175	526548,2	1314957,24
20	526535,6	1314954,8
176	526533,72	1314954,47
177	526525,03	1314952,94
178	526516,7	1314951,47
179	526516,03	1314951,01
180	526506,32	1314948,64
181	526500,99	1314947,73
182	526495,53	1314972,31
183	526491,96	1314988,99
184	526489,3	1314999,19
21	526486,45	1315009,37
185	526480,41	1315034,1
186	526475,73	1315032,56
187	526476,58	1315031,55
188	526481,64	1315008,27
189	526485,99	1314989,79
190	526486,15	1314989,2
191	526486,23	1314988,88
192	526488,78	1314977,79
193	526490,2	1314971,2
194	526496,44	1314946,29
195	526470,37	1314940,83
196	526447,65	1314936,35
197	526437,93	1314934,4
3	526414,45	1314928,97
6	526402,49	1314926,4
47	526396,35	1314925,23
46	526393,39	1314924,57
45	526386,59	1314923,06
5	526385,26	1314922,85
22	526356,45	1314917,37
198	526347,41	1314915,4
199	526329,06	1314911,98
200	526309,92	1314909,6
201	526301,95	1314908,32
202	526291,67	1314906,6
23	526270,41	1314902,48
203	526260,79	1314899,04
204	526253,47	1314894,11
205	526246,13	1314889,15
206	526229,87	1314879,61
207	526215,45	1314871,19
208	526211,8	1314872,56
209	526203,55	1314867,33
210	526193,48	1314860,99
211	526172,46	1314840,01
212	526155,75	1314830,26

213	526132,09	1314816,19
214	526125,23	1314812,17
215	526117,16	1314808,06
216	526099,19	1314797,24
217	526086,63	1314832,52
24	526074,26	1314864,33
7150	526071,21	1314873,08
706	526059,16	1314871,57
705	526060,29	1314865,95
25	526067,17	1314867,13
26	526094,69	1314792,67
27	526067,32	1314771,44
28	525999,45	1314727,67
218	526001,53	1314724,53
219	526005,68	1314717,09
220	526010,2	1314710,95
29	526016,4	1314704,2
30	526088,5	1314749,1
221	526100,83	1314756,77
222	526101,36	1314755,56
223	526111,1	1314761,49
224	526129,38	1314771,73
225	526167,16	1314791,75
226	526165,54	1314794,8
227	526184,28	1314807,21
228	526183,5	1314808,22
229	526194,55	1314817,16
230	526197,89	1314817,44
231	526205,55	1314821,97
232	526208,53	1314823,24
233	526211,9	1314826,44
234	526220,89	1314834,58
235	526226,51	1314846,3
236	526233,16	1314851,88
237	526238,32	1314856,3
238	526242,69	1314860,58
239	526249,86	1314867,84
240	526258,31	1314873,92
241	526258,77	1314873,92
242	526259,53	1314874,44
243	526274,85	1314879,78
244	526282,93	1314881,65
245	526289,39	1314883,44
246	526292,61	1314884,03
247	526292,75	1314883,25
248	526313,68	1314887,09
249	526325,47	1314889,2
250	526330,81	1314890,49
251	526340,66	1314892,8
252	526341,92	1314893,04

253	526351,32	1314894,35
254	526351,45	1314893,61
255	526355,53	1314894,27
256	526362,1	1314895,62
257	526375,32	1314898,06
258	526376,57	1314898,32
259	526400,15	1314903,26
260	526402,31	1314903,38
261	526419,28	1314906,55
262	526440,99	1314913,54
263	526454,08	1314916,11
264	526457,92	1314916,52
265	526474,32	1314919,73
266	526482,55	1314921,6
267	526486,98	1314921,82
268	526493,28	1314923
269	526499,84	1314924,7
270	526508,67	1314926,62
271	526528,51	1314930,7
272	526539,4	1314931,01
273	526559,43	1314935,25
274	526559,61	1314934,37
114	526570,4	1314936,67
№ участка на чертеже межевания: :ЗУ3		
Условный номер образуемого участка: 59:16:0000000:ЗУ3		
Способ образования земельного участка: формирование из государственной неразграниченной собственности		
Каталог координат характерных точек в системе координат: МСК-59, зона 1		
Площадь земельного участка 25415 м ²		
Обозначение характерных точек границ	Координаты, м	
	X	Y
36	526004,61	1315161,28
303	526015,52	1315164,46
304	526017,77	1315164,95
305	526017,09	1315168,08
306	526037,7	1315172,22
37	526051,58	1315173,96
307	526071,17	1315177,34
308	526081,8	1315180,16
309	526108,99	1315185,96
38	526120,27	1315188,13
39	526132,43	1315190,61
40	526134,13	1315190,96
41	526150,09	1315194,21
42	526151,34	1315194,46
43	526167,67	1315197,51

44	526181,22	1315200,31
45	526191,34	1315202,25
310	526207,48	1315205,54
311	526210,18	1315206,63
312	526216,89	1315208,18
313	526217,29	1315206,66
314	526221,43	1315207,61
315	526228,1	1315208,68
316	526232,92	1315209,63
317	526238,07	1315210,64
318	526247,16	1315212,44
319	526252,49	1315213,43
320	526272,12	1315218
321	526280,61	1315219,96
322	526297,11	1315223,1
323	526297,75	1315222,64
324	526302,49	1315223,95
325	526305,73	1315224,77
326	526318,64	1315228,06
327	526319,8	1315223,53
328	526331,8	1315226,59
329	526342,14	1315229,2
330	526365,18	1315237,79
331	526384,69	1315241,92
332	526398,03	1315243,36
46	526426,87	1315248,53
333	526438,82	1315250,23
334	526449,38	1315252,65
335	526454,26	1315253,3
336	526463,34	1315254,84
337	526484,27	1315259,44
338	526494,79	1315261,32
47	526517,42	1315265,34
339	526526,56	1315267,39
340	526535,56	1315269,41
48	526548,5	1315271,94
341	526556,23	1315273,14
342	526561,99	1315273,71
343	526568,03	1315275,17
344	526573,61	1315276,53
345	526580,32	1315278,18
346	526580,98	1315278,98
347	526591,47	1315280,15
348	526598,26	1315281,45
349	526610,94	1315284,3
350	526645,72	1315292,12
351	526667	1315296,67
352	526680,8	1315300,54
353	526686,2	1315301,68
354	526702,38	1315304,88

355	526702,69	1315304,36
356	526714,59	1315306,26
357	526725,07	1315308,15
358	526731,57	1315307,5
359	526734,31	1315308,01
360	526744,29	1315309,97
361	526752,21	1315311,52
362	526754,39	1315312,25
49	526762,94	1315313,51
50	526767,48	1315314,41
51	526769,1	1315314,73
363	526774,68	1315315,82
364	526785,37	1315317,93
365	526784,79	1315320,66
52	526794,51	1315323,06
366	526817,36	1315326,26
367	526831,04	1315329,03
368	526849,63	1315332,52
369	526852,22	1315333
370	526862,71	1315335,31
371	526862,34	1315336,85
372	526868,2	1315338,29
53	526869,44	1315338,59
11	526881,45	1315340,31
76	526876,64	1315366,84
75	526876,63	1315368,96
74	526878,23	1315374,62
73	526880,12	1315377,91
72	526882,17	1315379,8
71	526887,84	1315382,31
70	526898,69	1315386,57
373	526897,14	1315395,04
374	526869,79	1315390,28
375	526866,75	1315389,35
376	526864,1	1315388,15
377	526861,42	1315386,95
378	526858,68	1315385,57
379	526856,11	1315384,16
380	526853,41	1315382,93
381	526850,61	1315381,69
382	526847,79	1315380,33
383	526842,33	1315377,83
384	526834	1315374,24
385	526825,7	1315370,56
386	526821,43	1315368,69
387	526822,78	1315361,48
388	526640,88	1315318,73
389	526642,54	1315311,94
390	526053,94	1315190,44
391	525968,54	1315175,54

392	525883,14	1315157,44
393	525855,64	1315150,84
394	525812,94	1315143,64
395	525786,24	1315139,84
396	525754,84	1315134,34
397	525737,64	1315132,14
398	525746,66	1315117,49
399	525766	1315119,24
54	525773,72	1315121,92
400	525778,49	1315122,99
401	525796,89	1315125,75
402	525798,65	1315120,88
403	525819,98	1315125,25
404	525823,37	1315125,87
405	525828,17	1315112,32
406	525858,94	1315122,58
407	525868,07	1315126,63
408	525865,48	1315132,77
409	525884,4	1315138,64
410	525894,81	1315143,75
411	525916,84	1315148,23
412	525925,93	1315150,15
413	525936,09	1315152,15
414	525941,89	1315150,6
55	525956,43	1315154,17
56	525968,82	1315157,03
415	525991,47	1315161,47
36	526004,61	1315161,28
№ участка на чертеже межевания: :ЗУ4		
Условный номер образуемого участка: 59:16:0000000:ЗУ4		
Способ образования земельного участка: формирование из государственной неразграниченной собственности		
Каталог координат характерных точек в системе координат: МСК-59, зона 1		
Площадь земельного участка 3940 м ²		
Обозначение характерных точек границ	Координаты, м	
	X	Y
Контур 1		
434	526989,98	1314698,09
428	526984,14	1314697,19
431	526962,45	1314693,43
435	526942,73	1314693,43
436	526922,02	1314690,39
437	526922,27	1314689,01
59	526910,06	1314686,09
438	526902,48	1314684,28
439	526896,91	1314683,14

440	526883,42	1314681,25
60	526876,75	1314679,75
441	526872,51	1314678,88
442	526861,11	1314676,45
443	526853,04	1314674,74
444	526830,44	1314670,1
445	526807,7	1314665,33
446	526790,16	1314661,67
447	526790,96	1314658,18
448	526944,73	1314680,34
449	526973,68	1314684,51
67	527032,52	1314692,99
13	527025,73	1314704,6
27	527015,82	1314702,74
26	527005,28	1314700,76
434	526989,98	1314698,09
Контур 2		
450	526305,26	1314537,7
451	526404,99	1314566,01
452	526406,26	1314574,62
453	526406,6	1314584,62
454	526406,39	1314588,41
455	526396,9	1314584,5
456	526396,12	1314583,03
457	526394,45	1314582,43
458	526385,92	1314579,34
61	526384,44	1314578,1
62	526379,06	1314576,23
63	526377,84	1314575,73
459	526373,89	1314574,4
64	526349,83	1314566,33
460	526348,22	1314564,42
461	526334,75	1314559,93
462	526318,29	1314554,48
463	526306,7	1314550,18
464	526301,26	1314548,19
450	526305,26	1314537,7
№ участка на чертеже межевания: :ЗУ5		
Условный номер образуемого участка: 59:16:0000000:ЗУ5		
Способ образования земельного участка: формирование из государственной неразграниченной собственности		
Каталог координат характерных точек в системе координат: МСК-59, зона 1		
Площадь земельного участка 11458 м ²		
Обозначение характерных точек границ	Координаты, м	
	X	Y
Контур 1		

486	526926,53	1314773,31
487	526927,92	1314765,82
488	526928,92	1314761,3
489	526930,15	1314755,7
67	526934,44	1314739,48
490	526934,55	1314739
68	526937,22	1314726,8
491	526938,71	1314716,84
492	526940,52	1314707,2
435	526942,73	1314693,43
431	526962,45	1314693,43
430	526959,49	1314708,11
57	526954,03	1314738
493	526946,76	1314768,38
494	526944,97	1314777,18
486	526926,53	1314773,31
Контур 2		
495	526905,18	1314882,24
496	526905,6	1314879,56
497	526905,98	1314874,76
498	526905,61	1314871,56
499	526907,76	1314861,78
500	526909,04	1314856,43
501	526910,59	1314846,64
502	526911,45	1314839,45
503	526912,17	1314834,98
504	526916,55	1314811,52
505	526918,36	1314802,24
506	526919,44	1314795,97
507	526940,23	1314799,94
508	526932,34	1314837,75
509	526931,76	1314840,97
510	526928,04	1314856,11
511	526927,07	1314861,72
512	526922,39	1314885,71
495	526905,18	1314882,24
Контур 3		
513	526915,18	1314905,18
514	526894,3	1314905,67
515	526892,1	1314917,16
516	526888,47	1314929,73
517	526888,97	1314929,84
518	526883,65	1314950,78
519	526878,73	1314969,6
520	526876,75	1314974,78
521	526873,87	1314987,71
139	526871,81	1314996,89
140	526892,77	1315001,59
522	526897,18	1314982,3
523	526902,23	1314961,18

524	526904,12	1314956,84
525	526903,59	1314956,73
526	526909,91	1314929,21
527	526912,8	1314915,54
513	526915,18	1314905,18
528	526896,75	1314930,31
529	526896,04	1314933,51
530	526893,81	1314933,03
531	526894,48	1314929,86
528	526896,75	1314930,31
Контур 4		
532	526846,15	1315103,73
533	526850,01	1315085,22
534	526853,22	1315086,01
535	526854,36	1315082,37
536	526858,54	1315067,29
537	526859,67	1315062,54
538	526858,07	1315062,21
539	526857,32	1315062,03
540	526857,56	1315061,05
541	526860,5	1315048,89
542	526864,92	1315031,46
543	526865,1	1315027,05
544	526864,85	1315025,8
69	526865,06	1315024,51
147	526866,53	1315017,93
146	526889,74	1315023,83
545	526884,06	1315047,39
546	526879,72	1315066,1
547	526878,36	1315065,77
548	526872,91	1315088,4
549	526868,27	1315108,12
532	526846,15	1315103,73
Контур 5		
550	526819,65	1315216,1
551	526843,34	1315217,83
552	526844,53	1315212,09
553	526848,91	1315193,5
554	526856,58	1315158,05
555	526861,28	1315141,4
556	526863,76	1315132,55
557	526837,12	1315126,74
558	526835,35	1315136,72
559	526834,47	1315141,65
560	526833,12	1315149,23
561	526833,28	1315151,35
562	526832,92	1315153,63
563	526831,71	1315161,35
564	526830,24	1315167,41

565	526828,4	1315172,9
566	526828,03	1315174,49
567	526826,07	1315183,73
568	526824,56	1315190,87
569	526824,13	1315192,85
570	526821,38	1315206,44
571	526819,97	1315214,47
550	526819,65	1315216,1
70	526828,1	1315213,11
71	526827,88	1315214,09
72	526826,9	1315213,87
73	526827,12	1315212,89
70	526828,1	1315213,11
Контур 6		
572	526837,13	1315238,76
573	526832,49	1315257,86
74	526827,12	1315284,3
574	526823,06	1315302,82
575	526820,39	1315312,75
366	526817,36	1315326,26
52	526794,51	1315323,06
576	526802,46	1315288,77
577	526803,99	1315279,49
578	526808,99	1315259,04
579	526810,22	1315254,01
580	526811,99	1315245,48
581	526813,67	1315237,3
572	526837,13	1315238,76
№ участка на чертеже межевания: :ЗУ6		
Условный номер образуемого участка: 59:16:0000000:ЗУ6		
Способ образования земельного участка: формирование из государственной неразграниченной собственности		
Каталог координат характерных точек в системе координат: МСК-59, зона 1		
Площадь земельного участка 13462 м ²		
Обозначение характерных точек границ	Координаты, м	
	X	Y
Контур 1		
599	526471,26	1314696,19
600	526472,99	1314687,31
601	526474,09	1314681,68
602	526475,11	1314676,68
603	526479,27	1314664,32
604	526488,4	1314626,61
36	526504,96	1314634,63
35	526501,6	1314651,77

34	526499,3	1314663,66
33	526495,16	1314690,23
32	526493,01	1314700,78
102	526487,76	1314724,92
101	526485,54	1314733,04
100	526484,33	1314737,91
99	526483,08	1314742,93
98	526478,67	1314760,64
485	526477,86	1314760,47
484	526474,41	1314759,62
483	526471,25	1314773,39
482	526472,94	1314773,68
598	526466,49	1314806,01
605	526461,81	1314826,46
606	526459,86	1314835,07
607	526452,4	1314866,96
608	526449,52	1314879,47
609	526445,89	1314878,7
610	526441,47	1314900,11
611	526443,81	1314900,55
612	526442,93	1314904,33
613	526442,2	1314907,84
262	526440,99	1314913,54
261	526419,28	1314906,55
614	526423,9	1314887,4
615	526427,34	1314874,97
616	526427,56	1314874,16
617	526428,76	1314868,95
618	526430,84	1314859,88
619	526432,08	1314853,64
620	526433,88	1314844,63
621	526434,33	1314842,59
76	526433,99	1314841,93
77	526438,51	1314820,61
78	526444,66	1314794,78
622	526449,19	1314780,33
623	526455,23	1314760,39
624	526456,49	1314758,93
625	526460,28	1314745,07
626	526461,44	1314736,56
627	526460,98	1314732,64
628	526462,99	1314726,12
629	526465,24	1314718,43
599	526471,26	1314696,19
Конгур 2		
79	526429,84	1314968,56
630	526427,8	1314977,31
631	526423,35	1314994,53
632	526419,28	1315008,2
633	526416,24	1315019,03

634	526410,8	1315044,01
635	526408,4	1315055,25
636	526405,37	1315068,23
637	526403,68	1315075,61
638	526401,27	1315086,18
80	526398,37	1315102,64
639	526397,99	1315104,53
640	526392,25	1315127,77
641	526386,12	1315153,09
642	526384,53	1315161,61
643	526384,26	1315162,89
81	526381,39	1315175,25
644	526381,07	1315176,82
645	526379,02	1315186,99
646	526377,01	1315194,01
647	526371,82	1315210,65
648	526368,98	1315221,68
330	526365,18	1315237,79
329	526342,14	1315229,2
649	526343,77	1315222,75
650	526345,78	1315214,75
651	526347,54	1315207,76
652	526349,48	1315207,73
653	526351,31	1315195,5
654	526354,69	1315177,66
655	526358,01	1315162,63
656	526367,5	1315143,41
657	526369,65	1315133,14
658	526374,52	1315111,15
659	526376,81	1315100,83
660	526377,53	1315096,93
661	526373,5	1315096,21
662	526375,1	1315087,42
663	526376,91	1315077,39
664	526377,24	1315075,47
665	526384,79	1315059,36
666	526389,52	1315040,67
667	526391,48	1315032,91
668	526390,5	1315032,66
669	526392,02	1315026,66
82	526394,02	1315018,75
586	526393,46	1315018,58
585	526395,57	1315009,9
584	526397,58	1315001,64
670	526400,38	1314989,74
671	526402,88	1314980,25
672	526406,19	1314967,69
39	526406,4	1314966,96
4	526409,81	1314951,76
38	526410,55	1314948,15

37	526412,4	1314939,05
3	526414,45	1314928,97
197	526437,93	1314934,4
673	526437,57	1314936,06
674	526433,1	1314956,74
79	526429,84	1314968,56
№ участка на чертеже межевания: :ЗУ7		
Условный номер образуемого участка: 59:16:0000000:ЗУ7		
Способ образования земельного участка: формирование из государственной неразграниченной собственности		
Каталог координат характерных точек в системе координат: МСК-59, зона 1		
Площадь земельного участка 8670 м ²		
Обозначение характерных точек границ	Координаты, м	
	X	Y
Контур 1		
715	526910,05	1314794,2
716	526909,79	1314795,56
717	526889,46	1314791,41
718	526884,76	1314790,41
719	526882,61	1314789,95
720	526876,29	1314788,55
721	526870,24	1314787,22
722	526865,7	1314786,22
723	526862,46	1314785,72
724	526851,87	1314783,64
725	526842,02	1314781,63
726	526835,59	1314780,49
727	526818,82	1314779,34
728	526813,35	1314778,7
729	526803,68	1314777,05
730	526800,65	1314776,45
731	526792,38	1314774,81
732	526784,44	1314773,21
733	526784,32	1314772,33
734	526782,03	1314771,91
735	526765,68	1314768,61
736	526770,86	1314745,98
737	526789,3	1314749,69
738	526799,75	1314752,31
739	526808,24	1314753,89
740	526813,75	1314754,92
741	526823,74	1314756,43
742	526845,5	1314760,22
743	526847,63	1314760,59
87	526856,05	1314762,05
88	526888,95	1314767,53

744	526898,29	1314769,18
745	526907,53	1314770,25
746	526914,17	1314771,13
747	526917,56	1314771,55
748	526918,45	1314771,74
749	526923,81	1314772,91
486	526926,53	1314773,31
494	526944,97	1314777,18
292	526976,13	1314783,29
66	527006,8	1314789,77
65	527001,19	1314812,25
593	526996,33	1314811,25
592	526970,53	1314805,99
750	526952,07	1314802,21
507	526940,23	1314799,94
506	526919,44	1314795,97
715	526910,05	1314794,2
Конгуп 2		
751	526538,05	1314708,05
106	526541,74	1314739,83
105	526506,7	1314730,14
104	526500,75	1314728,41
103	526495,77	1314727,12
102	526487,76	1314724,92
32	526493,01	1314700,78
31	526498,21	1314701,84
30	526508,28	1314703,89
2	526512,86	1314704,82
751	526538,05	1314708,05
Конгуп 3		
752	526421,76	1314705,87
753	526423,03	1314702,2
754	526406,9	1314697,82
755	526405,97	1314701,08
756	526390,33	1314696,26
757	526383,34	1314694,28
758	526374	1314691,64
759	526378,04	1314675,82
760	526384,2	1314677,41
761	526395,83	1314680,41
762	526430,24	1314687,83
763	526456,3	1314693,4
764	526461,01	1314694,15
765	526465,41	1314695,05
599	526471,26	1314696,19
629	526465,24	1314718,43
766	526458,16	1314715,93
767	526443,78	1314710,96
768	526435,55	1314709,33
752	526421,76	1314705,87

№ участка на чертеже межевания: :ЗУ8		
Условный номер образуемого участка: 59:16:0000000:ЗУ8		
Каталог координат характерных точек в системе координат: МСК-59, зона 1		
Площадь земельного участка 18144 м ²		
Обозначение характерных точек границ	Координаты, м	
	Х	У
Контур 1		
512	526922,39	1314885,71
495	526905,18	1314882,24
790	526901,39	1314881,82
91	526899,86	1314881,65
791	526894,29	1314881,48
792	526888,74	1314881,48
793	526883,19	1314880,93
794	526874,29	1314880,05
795	526867,92	1314879,16
796	526866,19	1314878,57
797	526848,35	1314877,97
798	526832,96	1314874,47
799	526816,09	1314875,36
800	526798,93	1314873,18
801	526783,45	1314870,4
802	526776,37	1314869,25
803	526761,84	1314866,68
804	526746,21	1314863,55
805	526741,09	1314862,47
806	526715,94	1314856,4
807	526679,29	1314848,36
808	526658,27	1314842,32
809	526655,08	1314841,83
810	526656,4	1314834,69
814	526652,64	1314833,55
815	526649,75	1314832,7
816	526649,5	1314833,56
817	526641,75	1314831,39
818	526634,5	1314829,35
819	526625,06	1314826,69
820	526623,08	1314826,14
821	526614,96	1314831,71
822	526593,97	1314854,33
823	526587,24	1314864,33
824	526584,89	1314879,48
684	526584,69	1314880,91
825	526597,42	1314887,79
826	526617,63	1314869,53
827	526635,75	1314858,17
828	526639,94	1314856,8

829	526642,98	1314856,7
830	526647,17	1314857,54
831	526701,75	1314873,11
832	526710,52	1314875,26
833	526724,25	1314878,63
834	526732,53	1314880,84
835	526741,98	1314883,35
836	526760,2	1314886,77
92	526778,88	1314888,3
93	526794,14	1314890,55
837	526800,93	1314891,96
838	526806	1314892,86
839	526810,22	1314893,62
840	526810,62	1314890,79
841	526823,99	1314892,81
842	526833,92	1314893,81
843	526843,83	1314894,92
844	526843,5	1314898,01
845	526844,36	1314898,11
846	526848,54	1314898,64
847	526853,81	1314899,36
848	526859,18	1314900,07
849	526861,32	1314900,19
850	526885,33	1314904,13
851	526893,08	1314905,48
514	526894,3	1314905,67
513	526915,18	1314905,18
852	526925,35	1314907,13
94	526948,09	1314912,52
63	526981,69	1314916,63
64	526984,66	1314896,23
853	526953,63	1314890,69
854	526941,63	1314889
512	526922,39	1314885,71
855	526766,14	1314871,02
856	526765,99	1314872
857	526764,99	1314871,84
858	526765,15	1314870,86
855	526766,14	1314871,02
859	526695,66	1314852,93
860	526695,44	1314853,91
861	526694,46	1314853,69
862	526694,68	1314852,71
859	526695,66	1314852,93
Конгуп 2		
863	526495,97	1314832,81
864	526496,22	1314831,67
865	526480,58	1314827,7

866	526480,29	1314829,14
867	526476,8	1314828,46
95	526470,82	1314828,11
605	526461,81	1314826,46
598	526466,49	1314806,01
597	526474,82	1314806,82
596	526478,89	1314807,21
595	526481,26	1314807,45
420	526500,07	1314809,72
419	526514,15	1314812,2
418	526517,17	1314812,72
417	526522,27	1314813,59
416	526523,79	1314813,85
294	526532,95	1314814,3
302	526534,86	1314814,39
301	526541,83	1314815,32
300	526546,04	1314815,88
299	526545,34	1314819,73
298	526554,1	1314821,55
868	526559,06	1314822,9
869	526572,79	1314825,36
772	526567,86	1314845,11
776	526555,76	1314842,59
775	526548,01	1314841,63
90	526528,64	1314837,8
870	526520,21	1314836,06
871	526511,91	1314835,38
872	526505,3	1314834,31
863	526495,97	1314832,81
Конгуп 3		
873	526080,25	1314658,45
96	526060,15	1314646,85
874	526053,3	1314642,9
97	526062,87	1314623,13
875	526071,4	1314628,37
876	526084,7	1314636
877	526088,68	1314638,52
98	526091	1314640,02
878	526110,36	1314652,4
879	526122,89	1314660,79
880	526131,05	1314665,92
99	526131,86	1314664,6
881	526135,54	1314666,62
882	526143,99	1314671,25
883	526151,07	1314675,12
100	526152,31	1314675,79
101	526172,19	1314686,49
102	526192,08	1314697,94
884	526211,62	1314709,03
885	526219,26	1314711,18

886	526221,88	1314712,61
887	526221,89	1314713,64
888	526234,29	1314719,15
889	526242,85	1314723,23
890	526249,88	1314726,58
891	526253,3	1314729,08
892	526261,16	1314732,81
893	526266,91	1314735,42
894	526273,88	1314738,6
103	526288,75	1314745,02
104	526300,41	1314749
105	526328,2	1314763,1
106	526354,49	1314777,62
107	526326,62	1314789,08
895	526315,43	1314793,68
108	526314,9	1314785,18
109	526301,6	1314777,6
896	526298,49	1314783,02
897	526292,3	1314779,93
898	526291,28	1314781,83
899	526287,69	1314779,89
900	526280,33	1314775,9
901	526279,43	1314775,42
902	526275,37	1314763,18
903	526250,82	1314749,97
904	526243,48	1314746,01
905	526243,08	1314746,69
906	526237,26	1314743,57
907	526227,12	1314738,12
908	526202,15	1314724,73
909	526202,28	1314724,46
910	526194,94	1314720,68
911	526186,96	1314716,58
912	526168,22	1314705,91
913	526163,41	1314703,31
914	526165,11	1314700,07
915	526153,57	1314693,8
916	526147,46	1314690,57
917	526146,88	1314691,65
918	526143,14	1314689,78
919	526141,82	1314692,33
920	526138,21	1314690,37
921	526116,89	1314679,55
922	526116,45	1314679,31
873	526080,25	1314658,45

№ участка на чертеже межевания: :ЗУ9

Условный номер образуемого участка: 59:16:0000000:ЗУ9

Способ образования земельного участка: формирование из государственной неразграниченной собственности		
Каталог координат характерных точек в системе координат: МСК-59, зона 1		
Площадь земельного участка 22114 м ²		
Обозначение характерных точек границ	Координаты, м	
	X	Y
Контур 1		
941	526830,75	1315125,61
942	526824,92	1315124,23
943	526819,95	1315123,12
944	526804,75	1315120,45
945	526794,96	1315118,52
946	526785,02	1315117,37
947	526781,41	1315131,35
948	526778,9	1315142,68
949	526775,75	1315158,7
950	526769,88	1315157,31
2371	526771,34	1315151,33
951	526777,16	1315127,53
952	526779,39	1315116,33
953	526776,3	1315115,72
954	526770,8	1315114,62
955	526767,3	1315113,82
956	526764,39	1315113,24
957	526760,88	1315111,93
112	526741,42	1315107,85
958	526734,94	1315105,4
113	526707,19	1315099,23
959	526688,65	1315095,29
960	526672,28	1315092,12
961	526656,09	1315088,72
962	526643,95	1315086,13
963	526641,11	1315085,62
964	526626,95	1315082,69
114	526617,7	1315080,73
965	526609,47	1315078,9
966	526607,08	1315078,46
967	526590,71	1315075,15
968	526590,37	1315076,77
969	526562,58	1315070,98
115	526539,05	1315067,72
970	526528,51	1315065,96
971	526522,83	1315065,02
972	526506,63	1315062,26
973	526490,83	1315057,6
974	526483,52	1315056,04
975	526481,26	1315056,15

976	526476,38	1315055,67
977	526463,23	1315053,89
978	526459,3	1315053,23
979	526443,28	1315050,67
980	526436,2	1315049,24
981	526422	1315046,38
982	526413,06	1315044,49
634	526410,8	1315044,01
633	526416,24	1315019,03
983	526425,5	1315021,16
984	526438,54	1315023,56
985	526449,65	1315025,93
986	526456,85	1315028,54
987	526463,39	1315029,81
186	526475,73	1315032,56
185	526480,41	1315034,1
988	526496,22	1315037,25
116	526503,75	1315038,73
989	526512,5	1315040,65
990	526516,89	1315042,72
991	526522,17	1315044,02
992	526531,17	1315045,95
993	526531,83	1315043,8
994	526546,89	1315046,24
995	526567,53	1315053,31
996	526600,11	1315059,47
997	526615,34	1315061,93
998	526625,41	1315063,95
999	526632,29	1315034,57
1000	526635,72	1315022,84
678	526638,5	1315023,19
677	526641	1315023,71
676	526638,85	1315034,32
675	526637,54	1315039,6
771	526633,6	1315054,37
770	526631,37	1315064,64
769	526644,63	1315067,16
426	526662,39	1315071,21
425	526678,56	1315073,64
424	526678,97	1315071,64
423	526679,03	1315071,31
286	526686,48	1315072,72
285	526697,16	1315075
1001	526711,06	1315079,69
1002	526721,19	1315081,64
1003	526728,81	1315082,42
1004	526749,08	1315086,44
1005	526749,47	1315084,29
1006	526783,31	1315090,88
1007	526814,65	1315097,19

1008	526827,57	1315100,23
1009	526837,68	1315101,98
532	526846,15	1315103,73
549	526868,27	1315108,12
1010	526878,78	1315110,09
112	526901,42	1315114,28
88	526935,12	1315121,28
13	526929,24	1315143,03
472	526920,87	1315140,87
471	526917,81	1315140,4
470	526895,11	1315136,88
469	526894,62	1315139,02
786	526884,2	1315136,63
789	526876	1315135,29
556	526863,76	1315132,55
557	526837,12	1315126,74
941	526830,75	1315125,61
Конгуп 2		
1011	526360,41	1315055,47
1012	526349,59	1315053,67
1013	526342,76	1315053,07
117	526330,23	1315051,05
1014	526316,67	1315048,28
1015	526315,61	1315048,82
1016	526300,89	1315045,85
1017	526284,08	1315039,8
1018	526276,97	1315038,71
1019	526271,23	1315037,84
1020	526267,84	1315037,32
1021	526243,63	1315033,53
1022	526238,45	1315032,56
1023	526224,26	1315030,6
1024	526221,56	1315030,27
1025	526211,26	1315028,28
1026	526200,3	1315025,33
1027	526190,67	1315023,61
1028	526176,65	1315020,82
1029	526170,73	1315019,41
1030	526157,99	1315016,73
783	526140,15	1315015,72
784	526089,15	1315008,2
785	526090,01	1315003,3
110	526063,81	1314998,85
926	526052,86	1314997,28
923	526049,22	1314996,67
1031	525962,29	1314982,02
1032	525956,5	1314981,36
1033	525925,43	1314977,8
1034	525873,02	1314961,47
1035	525845,94	1314974,49

1036	525859,16	1314977,54
1037	525867,97	1314979,72
118	525883,74	1314984,1
119	525927,61	1314991,57
120	525938,72	1314995,46
1038	525945,08	1314997,03
1039	525953,1	1314999,01
1040	525957,99	1315000,22
121	525966,97	1315002,44
1041	525967,78	1314999,41
1042	525978,59	1315002,16
1043	525989,65	1315006,49
1044	525993,06	1315007,19
1045	526002,75	1315009,2
1046	526007,03	1315010,08
1047	526017,97	1315012,34
1048	526021,97	1315013,17
1049	526024,27	1315013,65
1050	526048,49	1315017,05
1051	526072,36	1315021,47
1052	526090,64	1315025,01
1053	526110,49	1315028,37
1054	526126,15	1315031,81
1055	526132,52	1315032,81
1056	526154,28	1315037,26
1057	526162,5	1315038,8
1058	526187,58	1315043,52
1059	526188,86	1315043,47
1060	526192,96	1315044,12
1061	526198,76	1315045,29
1062	526205,04	1315046,58
122	526219,3	1315049,5
1063	526230,02	1315051,22
1064	526237,71	1315052,52
1065	526270,73	1315058,95
1066	526280,2	1315060,8
1067	526299,73	1315063,73
1068	526317,49	1315066,97
1069	526319,62	1315067,34
1070	526324,25	1315068,14
1071	526337,49	1315070,44
1072	526341,17	1315070,94
1073	526344,54	1315070,66
1074	526365,97	1315073,69
664	526377,24	1315075,47
665	526384,79	1315059,36
123	526367,92	1315056,73
1011	526360,41	1315055,47
1075	525977,1	1314985,66

1076	525976,65	1314987,73
1077	525973,64	1314987,08
1078	525974,08	1314985,01
1075	525977,1	1314985,66
№ участка на чертеже межевания: :ЗУ10		
Условный номер образуемого участка: 59:16:0000000:ЗУ10		
Способ образования земельного участка: формирование из государственной неразграниченной собственности		
Каталог координат характерных точек в системе координат: МСК-59, зона 1		
Площадь земельного участка 18903 м ²		
Обозначение характерных точек границ	Координаты, м	
	X	Y
Контур 1		
1088	526806,12	1315235,75
581	526813,67	1315237,3
572	526837,13	1315238,76
1089	526843,24	1315239,16
1090	526852,26	1315240,18
1091	526872,19	1315244,55
1092	526885,1	1315247,42
81	526901,43	1315250,79
82	526904,81	1315230,95
695	526876,24	1315225,48
551	526843,34	1315217,83
550	526819,65	1315216,1
1093	526812,82	1315214,61
1094	526787,04	1315207,61
1095	526756,77	1315200,94
1096	526741,63	1315197,9
1097	526732,19	1315196,16
1098	526723,56	1315194,28
130	526700,31	1315190,14
131	526692,13	1315188,56
1099	526667,95	1315183,4
1100	526636,59	1315176,91
1101	526635,74	1315176,54
1102	526612,69	1315171,85
132	526604,78	1315169,94
1103	526596,86	1315168,9
1104	526590,18	1315168,05
1105	526562,08	1315162,68
1106	526549,89	1315160,71
1107	526543,46	1315159,7
1108	526519,24	1315152,93
1109	526502,71	1315149,53
1110	526487,1	1315146,69

1111	526470,37	1315143,15
1112	526460,67	1315141,27
1113	526455,9	1315140,33
1114	526450,4	1315139,22
1115	526450,15	1315140,16
133	526449,45	1315142,83
1116	526440,85	1315141,38
1117	526441,28	1315138,81
1118	526425,89	1315135,46
1119	526424,23	1315135,1
1120	526414,2	1315132,81
1121	526400,13	1315129,6
1122	526393,27	1315128,04
640	526392,25	1315127,77
641	526386,12	1315153,09
1123	526393,6	1315154,49
1124	526399,48	1315155,59
1125	526406,43	1315156,89
1126	526406,92	1315156,98
1127	526411,59	1315157,85
1128	526417,76	1315159,4
1129	526421,8	1315160,23
1130	526431,95	1315162,18
1131	526448,06	1315164,66
1132	526467,69	1315168,38
1133	526477,03	1315169,99
1134	526480,49	1315171,35
1135	526506,15	1315176,03
1136	526512,42	1315177,25
1137	526535,83	1315180,41
1138	526543,35	1315181,68
1139	526546,55	1315182,22
1140	526550,61	1315182,92
1141	526554,86	1315183,8
1142	526563,55	1315185,59
1143	526565,75	1315186,09
1144	526574,42	1315189,32
1145	526576,57	1315190,04
1146	526584,04	1315191,17
134	526588,25	1315192,16
1147	526597,41	1315194,31
1148	526600,86	1315195,13
1149	526610,41	1315197,07
1150	526618,1	1315199,13
1151	526625,29	1315200,45
1152	526633,01	1315201,87
1153	526642,91	1315203,22
1154	526655,81	1315205,96
1155	526663,45	1315207,69
1156	526663,9	1315207,79

1157	526687,43	1315212,53
1158	526695,06	1315213,87
1159	526700,98	1315215,03
1160	526718,63	1315218,36
1161	526722,97	1315219,17
1162	526730,81	1315220,57
1163	526732,73	1315220,91
1164	526735,68	1315221,2
1165	526751,22	1315224,21
1166	526754,67	1315224,84
1167	526781,46	1315231,55
1168	526797,01	1315233,98
1088	526806,12	1315235,75
1169	526744,38	1315217,23
1170	526744,28	1315218,22
1171	526743,28	1315218,13
1172	526743,38	1315217,14
1169	526744,38	1315217,23
Контур 2		
1173	526333,05	1315136,49
1174	526336,71	1315137,16
1175	526346,06	1315139,06
1176	526352,36	1315140,34
1177	526357,65	1315141,41
656	526367,5	1315143,41
655	526358,01	1315162,63
1178	526350,29	1315160,93
1179	526342,71	1315158,91
1180	526340,67	1315158,49
1181	526332,31	1315156,81
135	526322,11	1315154,68
1182	526320,97	1315154,66
1183	526298,95	1315151,21
1184	526292,74	1315150,23
1185	526283,82	1315148,84
1186	526266,29	1315144,41
1187	526246,07	1315140,58
136	526222,91	1315135,26
1188	526216,45	1315133,98
1189	526204,24	1315131,47
1190	526204,07	1315132,55
1191	526189,5	1315130,25
1192	526183,66	1315128,4
137	526179,71	1315127,71
1193	526136,96	1315119,95
1194	526140,36	1315101,58
1195	526149,51	1315103,52
1196	526161,92	1315105,78
1197	526167,41	1315106,97

1198	526183,38	1315110,19
1199	526183,3	1315110,62
1200	526198,68	1315113,09
1201	526200,54	1315112,55
1202	526227,26	1315118,38
1203	526227,32	1315117,96
1204	526259,1	1315124,17
1205	526267,85	1315126,07
1206	526286,46	1315128,47
1207	526297,21	1315130,68
1208	526307,65	1315132,64
1209	526325,16	1315134,96
1173	526333,05	1315136,49
Контур 3		
1210	526117,87	1315155,09
1211	526106,36	1315151,66
1212	526100,28	1315149,95
1213	526094,05	1315148
1214	526091,22	1315147,05
1215	526080,22	1315144,32
138	526061,17	1315138,58
1216	526055,83	1315137,03
1217	526041	1315132,73
1218	526041,06	1315132,49
1219	526028,95	1315128,83
1220	526014,03	1315124,31
1221	526015,77	1315115,74
1222	526043,39	1315124,15
1223	526059,99	1315130,05
139	526086,81	1315137,05
1224	526097,55	1315141,14
1225	526107,37	1315145,22
1226	526117,71	1315148,03
1210	526117,87	1315155,09
Контур 4		
1227	526002,13	1315116,18
1228	526003,19	1315113,29
1229	526005,59	1315114,18
1230	526000,84	1315125,44
140	525983,72	1315118,05
1231	525979,32	1315117,06
1232	525978,53	1315118,85
1233	525967,22	1315114,09
1234	525972,45	1315103,82
1235	525982,64	1315108,94
1236	525988,01	1315111,57
1227	526002,13	1315116,18
Контур 5		
1237	525945,81	1315125,75
1238	525944,86	1315129,13

1239	525939,47	1315127,75
1240	525932,18	1315126,16
1241	525922,68	1315124,1
1242	525914,92	1315122,72
1243	525906,85	1315120,42
1244	525899,87	1315118,82
141	525901,23	1315111,84
142	525911,43	1315115,76
143	525920,18	1315118,14
1245	525931,15	1315121,43
1237	525945,81	1315125,75
Контур 6		
144	525893,74	1315105,32
1246	525892,01	1315116,64
1247	525875,52	1315110,14
1248	525868,18	1315107,35
1249	525859,44	1315104,26
145	525831,25	1315096,1
1250	525828,02	1315094,13
146	525829,88	1315090,04
147	525833,44	1315081,54
148	525842,3	1315085,4
1251	525843,62	1315087,14
1252	525847,9	1315088,88
1253	525853,37	1315091,02
149	525864,81	1315095,3
1254	525871,74	1315097,64
144	525893,74	1315105,32
№ участка на чертеже межевания: :ЗУ11		
Условный номер образуемого участка: 59:16:0000000:ЗУ11		
Способ образования земельного участка: формирование из государственной неразграниченной собственности		
Каталог координат характерных точек в системе координат: МСК-59, зона 1		
Площадь земельного участка 10352 м ²		
Обозначение характерных точек границ	Координаты, м	
	X	Y
1283	526324,37	1314983,28
1284	526322,41	1314982,86
1285	526314,19	1314981,09
1286	526297,38	1314976,89
1287	526288,05	1314973,78
1288	526267,85	1314969,46
153	526255,76	1314967,56
1289	526213,27	1314959,55
1290	526192,82	1314955,68
1291	526178,19	1314953,37

1292	526169,48	1314952,02
781	526151,87	1314945,78
780	526147,4	1314944,99
779	526090,64	1314936,17
1293	526084,47	1314934,81
1294	526081,13	1314934,23
1295	526074,44	1314933,07
1296	526066,75	1314931,74
1297	526064,39	1314931,34
1298	526060,36	1314930,64
1299	526055,17	1314930,36
1275	526049,13	1314929,57
1274	526048,02	1314928,36
1273	526028,88	1314925,39
1272	526024,89	1314924,6
1271	525983,69	1314917,48
1270	525974,42	1314945,07
1031	525962,29	1314982,02
1032	525956,5	1314981,36
1300	525965,1	1314955,66
1301	525965,51	1314954,75
1302	525971,29	1314938,29
1303	525972,52	1314923,05
1304	525979,17	1314910,44
1305	525987,08	1314893,86
1306	525974,75	1314886,89
1307	525971,25	1314884,95
1308	525965,64	1314881,84
1309	525952,63	1314874,82
1310	525945,83	1314870,56
1311	525942,79	1314875,43
154	525934,24	1314869,85
155	525922,32	1314861,52
156	525937,36	1314828,64
157	525968,9	1314846,31
85	525999,12	1314858,47
714	525997,24	1314895,82
713	525998,94	1314898,72
712	526014,48	1314901,08
711	526039,09	1314905,03
710	526051,02	1314906,72
280	526108,32	1314917,54
279	526152,75	1314925,57
1312	526168,72	1314931,68
1313	526171,79	1314932,37
1314	526179	1314933,91
1315	526184,99	1314935,21
158	526193,99	1314937,8
1316	526198,88	1314939,2
1317	526201,52	1314939,78

1318	526210,5	1314941,77
1319	526217,66	1314943,35
1320	526231,21	1314946,67
1321	526239,18	1314948,62
1322	526248,2	1314951,32
1323	526257,06	1314953,04
1324	526293,34	1314961,87
1325	526299,16	1314963,29
478	526316,6	1314969,23
477	526319,01	1314969,87
476	526327,95	1314972,28
66	526336,51	1314974,58
475	526340,31	1314975,75
474	526341,93	1314976,28
473	526341,53	1314977,98
65	526357,43	1314981,08
1326	526388,8	1314989,53
1327	526393,74	1314990,69
1328	526394,34	1314988,15
670	526400,38	1314989,74
584	526397,58	1315001,64
583	526389,18	1314998,68
582	526366,2	1314992,39
936	526350,34	1314989,82
1261	526345,83	1314988,71
1260	526337,17	1314986,58
1283	526324,37	1314983,28
№ участка на чертеже межевания: :ЗУ12		
Условный номер образуемого участка: 59:16:0000000:ЗУ12		
Способ образования земельного участка: формирование из государственной неразграниченной собственности		
Каталог координат характерных точек в системе координат: МСК-59, зона 1		
Площадь земельного участка 10463 м ²		
Обозначение характерных точек границ	Координаты, м	
	X	Y
Контур 1		
736	526770,86	1314745,98
446	526790,16	1314661,67
445	526807,7	1314665,33
1335	526805	1314678,62
1336	526803,76	1314684,71
1337	526799,21	1314707,06
1338	526800,46	1314707,27
1339	526791,36	1314742,07
737	526789,3	1314749,69
736	526770,86	1314745,98

Контур 2		
1340	526763,09	1314858,12
803	526761,84	1314866,68
804	526746,21	1314863,55
1341	526746,69	1314860,62
1342	526748,8	1314847,79
1343	526751,8	1314829,87
1344	526752,74	1314823,41
161	526752,88	1314824,55
735	526765,68	1314768,61
734	526782,03	1314771,91
162	526781,03	1314777,16
1345	526777,4	1314795,53
1346	526772,45	1314819,04
1340	526763,09	1314858,12
Контур 3		
836	526760,2	1314886,77
1347	526758,52	1314894
1348	526757,23	1314899,6
1349	526756,13	1314905,68
1350	526751,34	1314926,69
1351	526746,94	1314944,98
1352	526743,12	1314959,62
131	526741,11	1314969,81
130	526720,19	1314963,58
1353	526721,88	1314956,29
1354	526727,6	1314936,48
1355	526728,98	1314931,42
1356	526730,83	1314924,33
1357	526731,89	1314920,27
1358	526738,46	1314896,54
1359	526739,49	1314892,7
835	526741,98	1314883,35
836	526760,2	1314886,77
Контур 4		
1001	526711,06	1315079,69
285	526697,16	1315075
284	526701,32	1315055,52
107	526706,18	1315033,49
49	526710,26	1315014,59
48	526710,81	1315014,7
7	526715,91	1314989,08
161	526734,28	1314993,9
1360	526733,01	1315000,13
1361	526724,29	1315035,37
1362	526722,02	1315034,82
1363	526716	1315057,09
1001	526711,06	1315079,69
Контур 5		
163	526697,96	1315154,75

164	526696,85	1315161,04
165	526693,87	1315179,26
131	526692,13	1315188,56
1099	526667,95	1315183,4
1364	526670,6	1315175,48
1365	526672,32	1315170,61
1366	526673,82	1315162,44
1367	526678,45	1315141,08
1368	526684,13	1315119,26
1369	526685,3	1315113,26
1370	526687,14	1315103,28
1371	526688,11	1315098,02
959	526688,65	1315095,29
113	526707,19	1315099,23
1372	526705,71	1315106,38
1373	526707,81	1315106,8
1374	526705,65	1315117,09
1375	526700,01	1315144,65
163	526697,96	1315154,75
Контур 6		
350	526645,72	1315292,12
1376	526652,84	1315263,01
1377	526655,84	1315250,27
1378	526659,62	1315229,75
1379	526661,27	1315220,68
1156	526663,9	1315207,79
1157	526687,43	1315212,53
1380	526685,15	1315225,01
1381	526678,5	1315254,58
1382	526675,91	1315265,67
1383	526672,24	1315282,77
1384	526671,53	1315286,28
1385	526670,8	1315289,87
1386	526668,3	1315289,36
1387	526667,77	1315291,96
351	526667	1315296,67
350	526645,72	1315292,12
№ участка на чертеже межевания: :ЗУ13		
Условный номер образуемого участка: 59:16:0000000:ЗУ13		
Способ образования земельного участка: формирование из государственной неразграниченной собственности		
Каталог координат характерных точек в системе координат: МСК-59, зона 1		
Площадь земельного участка 7072 м ²		
Обозначение характерных точек границ	Координаты, м	
	X	Y
Контур 1		

114	526570,4	1314936,67
688	526574,04	1314919,23
687	526576,57	1314919,66
686	526578,1	1314915,8
685	526581,77	1314901,53
684	526584,69	1314880,91
825	526597,42	1314887,79
1405	526597,46	1314893,53
1406	526595,25	1314908,56
1407	526594,47	1314915,31
1408	526594,25	1314917,66
1409	526593,11	1314924,25
1410	526594,13	1314924,59
1411	526593,83	1314926,09
1412	526593,03	1314932,38
115	526590,79	1314942,46
114	526570,4	1314936,67
Конгур 2		
994	526546,89	1315046,24
995	526567,53	1315053,31
1413	526569,63	1315040,6
1414	526572,58	1315022,56
168	526576,86	1315005,7
1415	526582,52	1314980,93
1416	526580,28	1314980,46
1417	526581,22	1314975,89
1418	526583,47	1314976,35
18	526586,62	1314961,36
19	526565,14	1314960,62
1419	526559,4	1314985,61
1420	526555,69	1315002,67
1421	526554,73	1315006,82
1422	526555,38	1315009,35
1423	526554,87	1315011,41
1424	526552,95	1315021,04
1425	526551,32	1315027,23
1426	526549,09	1315036,81
994	526546,89	1315046,24
Конгур 3		
169	526562,29	1314982,34
170	526562,07	1314983,32
171	526561,09	1314983,1
172	526561,31	1314982,12
169	526562,29	1314982,34
Конгур 3		
1427	526545,32	1315148,78
1107	526543,46	1315159,7
1108	526519,24	1315152,93
1428	526524,59	1315129,88
1429	526526,17	1315123,22

1430	526528,7	1315112,61
173	526529,16	1315110,65
1431	526529,58	1315110,4
1432	526530,3	1315107,44
1433	526530,5	1315105,48
1434	526531,99	1315097,41
1435	526532,96	1315092,8
1436	526537,02	1315077,35
115	526539,05	1315067,72
969	526562,58	1315070,98
1437	526562,04	1315072,53
174	526553,21	1315115,42
1427	526545,32	1315148,78
Контур 4		
338	526494,79	1315261,32
1438	526495,87	1315255,25
1439	526502,85	1315222,08
1440	526506,88	1315201,64
1136	526512,42	1315177,25
1137	526535,83	1315180,41
1441	526532,66	1315197,9
175	526527,46	1315224,22
176	526518,66	1315257,92
177	526519,05	1315258,07
47	526517,42	1315265,34
338	526494,79	1315261,32
№ участка на чертеже межевания: :ЗУ14		
Условный номер образуемого участка: 59:16:0000000:ЗУ14		
Способ образования земельного участка: формирование из государственной неразграниченной собственности		
Каталог координат характерных точек в системе координат: МСК-59, зона 1		
Площадь земельного участка 7836 м ²		
Обозначение характерных точек границ	Координаты, м	
	X	Y
Контур 1		
758	526374	1314691,64
1451	526372,22	1314697,93
1452	526370,14	1314705,25
1453	526369,55	1314707,59
178	526364,61	1314729,08
179	526360,9	1314729,04
180	526359,17	1314734,69
181	526362,12	1314735,74
182	526359,43	1314747,01
183	526358,6	1314751,1
184	526356,29	1314763,23

185	526355,1	1314771,58
106	526354,49	1314777,62
105	526328,2	1314763,1
186	526332,44	1314761,13
187	526337,95	1314754,65
188	526342,11	1314745
189	526345,84	1314731,7
1454	526347,27	1314726,88
1455	526351	1314714,32
1456	526353,39	1314706,31
1457	526355,69	1314698,55
1458	526358,43	1314689,33
1459	526361,86	1314677,79
1460	526363,15	1314672,01
1461	526366,42	1314662,58
1462	526369,83	1314652,77
1463	526373,31	1314642,73
1464	526372,86	1314642,57
1465	526375,88	1314633,86
1466	526379,84	1314623,61
1467	526383,86	1314613,61
1468	526388,45	1314602,19
1469	526394,57	1314591,93
455	526396,9	1314584,5
454	526406,39	1314588,41
1470	526406,3	1314589,82
1471	526404,83	1314596,13
190	526393,47	1314629,67
1472	526380,08	1314667,94
759	526378,04	1314675,82
758	526374	1314691,64
Контур 2		
1473	526309,48	1314912,4
200	526309,92	1314909,6
199	526329,06	1314911,98
433	526328,53	1314914,35
432	526327,25	1314920,28
58	526323,07	1314941,18
479	526319,18	1314958,65
478	526316,6	1314969,23
1325	526299,16	1314963,29
1474	526301,24	1314954,77
1475	526302,34	1314949,45
1476	526303,25	1314944,66
1477	526304,3	1314939,8
1478	526304,86	1314936,72
1479	526306,34	1314929,6
1480	526308,42	1314918,18
1473	526309,48	1314912,4
Контур 3		

1331	526306,41	1315017,99
1016	526300,89	1315045,85
1017	526284,08	1315039,8
1481	526286,67	1315030,55
1482	526289,47	1315019,11
1483	526290,92	1315009,32
1484	526293,12	1314998,26
1485	526294,39	1314991,9
1486	526295,05	1314988,6
1286	526297,38	1314976,89
1285	526314,19	1314981,09
1329	526311,44	1314993,88
1331	526306,41	1315017,99
Контур 4		
1205	526267,85	1315126,07
1487	526268,25	1315124,15
1488	526270,08	1315115,29
1489	526273,41	1315098,81
1490	526274,64	1315091,34
1491	526276,3	1315081,34
1492	526278,63	1315069,04
1066	526280,2	1315060,8
1067	526299,73	1315063,73
1493	526298,23	1315071,14
1494	526293,46	1315094,82
1495	526289,97	1315111,6
1496	526288,5	1315118,67
1206	526286,46	1315128,47
1205	526267,85	1315126,07
Контур 5		
1497	526275,59	1315194,6
1498	526274,95	1315198,95
1499	526273,65	1315207,81
1500	526272,76	1315214,04
320	526272,12	1315218
319	526252,49	1315213,43
1501	526253,18	1315209,21
1502	526255,54	1315193,63
1503	526258,15	1315178,22
191	526259,24	1315177,14
192	526260,48	1315172,89
193	526263,65	1315157,65
1504	526264,61	1315152,93
1186	526266,29	1315144,41
1185	526283,82	1315148,84
1505	526277,57	1315181,11
1497	526275,59	1315194,6
№ участка на чертеже межевания: :ЗУ15		
Условный номер образуемого участка: 59:16:0000000:ЗУ15		

Способ образования земельного участка: формирование из государственной неразграниченной собственности		
Каталог координат характерных точек в системе координат: МСК-59, зона 1		
Площадь земельного участка 6053 м ²		
Обозначение характерных точек границ	Координаты, м	
	X	Y
Контур 1		
234	526220,89	1314834,58
1517	526232,86	1314819,3
1518	526256	1314789,29
1519	526268,34	1314772,84
1520	526271,95	1314768,09
902	526275,37	1314763,18
901	526279,43	1314775,42
1521	526270,97	1314780,65
1522	526269,7	1314782,31
195	526254,09	1314805,53
1523	526239,49	1314827,82
1524	526235,75	1314833,27
1525	526236,75	1314834,1
1526	526235,99	1314835
1527	526231,63	1314840,2
1528	526230,99	1314840,96
235	526226,51	1314846,3
234	526220,89	1314834,58
Контур 2		
1529	526183,33	1314879,21
1530	526181,14	1314884,88
1531	526179,89	1314889,7
1532	526178,55	1314894,19
1533	526176,8	1314894,81
1534	526175,93	1314898,43
1535	526174,31	1314904,53
1536	526169,66	1314926,64
1312	526168,72	1314931,68
279	526152,75	1314925,57
278	526160,07	1314890,99
277	526159,75	1314887,61
1537	526165,54	1314861,54
211	526172,46	1314840,01
210	526193,48	1314860,99
1538	526187,56	1314870,5
1539	526186,43	1314872,8
1540	526184	1314877,93
1529	526183,33	1314879,21
Контур 3		
1292	526169,48	1314952,02

1541	526169,4	1314952,47
1542	526168,47	1314958,38
1543	526163,97	1314984,14
1544	526160,87	1315000,17
1545	526160,27	1315005,84
1546	526159,26	1315010,71
1030	526157,99	1315016,73
783	526140,15	1315015,72
782	526149,5	1314959,21
781	526151,87	1314945,78
1292	526169,48	1314952,02
Контур 4		
1547	526128,84	1315100,38
1548	526122,17	1315098,92
1549	526124,54	1315086,76
1550	526124,78	1315085,53
1551	526126,94	1315074,39
1552	526128,43	1315064,8
1553	526128,93	1315061,81
1554	526129,93	1315051,78
1555	526130,65	1315047,09
1055	526132,52	1315032,81
1056	526154,28	1315037,26
1556	526153,18	1315043,11
1557	526152,17	1315048,5
1558	526150,49	1315057,7
1559	526149,62	1315061,65
1560	526147,91	1315069,4
1561	526147,11	1315072,85
1562	526144,69	1315083,19
1563	526142,9	1315089,23
1194	526140,36	1315101,58
1193	526136,96	1315119,95
196	526129,03	1315152,84
38	526120,27	1315188,13
309	526108,99	1315185,96
1564	526113,51	1315170,51
1210	526117,87	1315155,09
1226	526117,71	1315148,03
1565	526118,82	1315144,1
1566	526121,4	1315133,6
1567	526125,08	1315117,77
1547	526128,84	1315100,38
№ участка на чертеже межевания: :ЗУ16		
Условный номер образуемого участка: 59:16:0000000:ЗУ16		
Способ образования земельного участка: формирование из государственной неразграниченной собственности		

Каталог координат характерных точек в системе координат: МСК-59, зона 1		
Площадь земельного участка 2083 м ²		
Обозначение характерных точек границ	Координаты, м	
	X	Y
36	526004,61	1315161,28
415	525991,47	1315161,47
1590	525996,13	1315143,2
1591	525996,74	1315143,35
1592	525997,78	1315139,11
1593	525998,05	1315138,02
1594	526000,24	1315129,15
1230	526000,84	1315125,44
1229	526005,59	1315114,18
1595	526015,93	1315080,94
1596	526017,16	1315076,66
1597	526018,9	1315069,39
1598	526018,7	1315069,33
1599	526023	1315046,06
1404	526021,49	1315045,22
1049	526024,27	1315013,65
1050	526048,49	1315017,05
1600	526047,3	1315023,32
1601	526042,77	1315044,8
1602	526042,49	1315045,72
1603	526042,06	1315045,64
1604	526037,78	1315044,8
1605	526034,3	1315059,08
1606	526034,93	1315059,25
1607	526034,38	1315062,02
1608	526033,35	1315061,8
202	526025,26	1315085,43
1609	526021,27	1315098,4
203	526020,39	1315101,26
1221	526015,77	1315115,74
1220	526014,03	1315124,31
1610	526009,17	1315139,82
36	526004,61	1315161,28
№ участка на чертеже межевания: :ЗУ17		
Условный номер образуемого участка: 59:16:0010309:ЗУ17		
Способ образования земельного участка: формирование из государственной неразграниченной собственности		
Каталог координат характерных точек в системе координат: МСК-59, зона 1		
Площадь земельного участка 1593 м ²		
Обозначение характерных	Координаты, м	
	X	Y

точек границ	X	Y
1624	525922,93	1315041,87
1625	525920,86	1315047,76
1626	525936,18	1315053,15
1627	525959,54	1315060,73
1628	525968,18	1315062,45
1629	525965,76	1315068,65
1630	525943,14	1315061,03
1631	525937,39	1315058,95
1632	525933,67	1315057,84
1633	525930,91	1315056,76
1634	525919,94	1315053,02
1635	525909,99	1315079,73
1636	525908,6	1315084,8
141	525901,23	1315111,84
1244	525899,87	1315118,82
1637	525897,55	1315129,42
410	525894,81	1315143,75
409	525884,4	1315138,64
1246	525892,01	1315116,64
144	525893,74	1315105,32
206	525896,99	1315097,76
207	525899,31	1315091,3
208	525900,75	1315086,75
1638	525903,13	1315079,27
1639	525905,09	1315072,69
1640	525909,36	1315060,84
1641	525912,78	1315049,6
1642	525918,11	1315030,78
209	525920,42	1315025,44
119	525927,61	1314991,57
120	525938,72	1314995,46
1643	525936,15	1315007,14
210	525932,96	1315015,65
1644	525928,85	1315026,6
1624	525922,93	1315041,87
№ участка на чертеже межевания: :ЗУ18		
Условный номер образуемого участка: 59:16:0010309:ЗУ18		
Способ образования земельного участка: формирование из государственной неразграниченной собственности		
Каталог координат характерных точек в системе координат: МСК-59, зона 1		
Площадь земельного участка 726 м ²		
Обозначение характерных точек границ	Координаты, м	
	X	Y
1638	525903,13	1315079,27
1654	525892,75	1315074,37

1655	525881,45	1315070,5
1656	525874,38	1315067,96
1657	525867,61	1315065,96
1658	525850,95	1315059,72
214	525831,4	1315053,58
215	525805,96	1315045,93
5000	525807,72	1315036,6
1659	525807,82	1315036,42
216	525828,14	1315044,65
1660	525849,32	1315051,82
217	525864,58	1315057,79
218	525867,61	1315058,94
1661	525879,7	1315063,01
1662	525879,53	1315063,49
1639	525905,09	1315072,69
1638	525903,13	1315079,27
№ участка на чертеже межевания: :ЗУ19		
Условный номер образуемого участка: 59:16:0000000:ЗУ19		
Способ образования земельного участка: формирование из государственной неразграниченной собственности		
Каталог координат характерных точек в системе координат: МСК-59, зона 1		
Площадь земельного участка 6812 м ²		
Обозначение характерных точек границ	Координаты, м	
	X	Y
5000	525807,72	1315036,6
215	525805,96	1315045,93
228	525799,26	1315057,51
1709	525778,56	1315091,71
1708	525773,6	1315100,45
1707	525772,88	1315102,2
1706	525770,69	1315107,54
1705	525766,48	1315117,81
399	525766	1315119,24
398	525746,66	1315117,49
1704	525840,46	1314965,17
1703	525996,85	1314713,96
1702	526073	1314578,08
1701	526086,55	1314584,2
5006	526084,68	1314587,31
5001	526082,93	1314586,06
5002	526058,26	1314626,69
5003	526060	1314627,81
97	526062,87	1314623,13
874	526053,3	1314642,9
227	526032,59	1314677,31
29	526016,4	1314704,2

220	526010,2	1314710,95
5007	526005,78	1314716,91
1699	526003,15	1314715,38
1698	525998,87	1314723,15
1697	525996,85	1314726,42
1696	525980,82	1314752,79
1695	525978,54	1314756,47
1694	525949,75	1314803,73
1693	525947,06	1314808,34
1692	525935,34	1314827,49
1691	525921,25	1314850,58
5004	525923,04	1314851,72
1690	525923,15	1314851,55
156	525937,36	1314828,64
155	525922,32	1314861,52
1689	525894,17	1314907,05
1688	525882,53	1314930,15
1687	525880,96	1314933,7
1686	525876,9	1314946,78
1685	525876,32	1314951,39
1034	525873,02	1314961,47
1035	525845,94	1314974,49
1684	525849,11	1314969,15
5005	525849,21	1314968,97
1683	525847,46	1314967,93
1682	525832,82	1314992,39
1681	525823,98	1315003,98
1680	525820,88	1315008,92
1679	525805,74	1315035,74
5000	525807,72	1315036,6
1710	525789,23	1315069,95
1711	525785,7	1315076,27
1712	525785,56	1315077,26
1713	525784,24	1315079,8
1714	525783,47	1315080,27
1715	525762,79	1315117,29
1716	525760,26	1315115,85
1717	525762,35	1315113,93
1718	525769,6	1315100,97
1719	525787,46	1315068,98
1710	525789,23	1315069,95
1720	526029,18	1314680,21
1721	526027,3	1314679,07
1722	526056,64	1314630,42
1723	526058,63	1314631,63
1720	526029,18	1314680,21
1724	525804,19	1315043,04

1725	525791,46	1315065,97
1726	525789,7	1315064,99
1727	525802,43	1315042,07
1724	525804,19	1315043,04
1728	526009,2	1314710,49
1729	526007,51	1314709,58
1730	526010,55	1314704,18
1731	526018,12	1314693,26
1732	526024,26	1314685,01
1733	526025,42	1314682,98
1734	526027,03	1314683,97
1735	526025,92	1314686
1736	526019,67	1314694,19
1737	526012,1	1314705,07
1728	526009,2	1314710,49
1740	525852,23	1314964,23
1741	525850,47	1314963,21
1742	525857,37	1314951,26
1743	525879,82	1314911,92
1744	525887,1	1314899,84
1745	525892,47	1314898,46
1746	525898,92	1314887,5
1747	525904,21	1314880,17
1748	525916,34	1314859,52
1749	525917,85	1314856,59
1750	525919,66	1314857,52
1751	525917,82	1314861,01
1752	525905,92	1314881,29
1753	525900,49	1314888,83
1754	525900,29	1314889,75
1755	525899,95	1314893,78
1756	525896,97	1314898,43
1757	525896,4	1314899,34
1758	525888,42	1314901,6
1759	525881,57	1314912,94
1760	525874,57	1314925,22
1761	525873,06	1314927,86
1762	525859,13	1314952,27
1740	525852,23	1314964,23
№ участка на чертеже межевания: :ЗУ20		
Условный номер образуемого участка: 59:16:0010304:ЗУ20		
Способ образования земельного участка: формирование из государственной неразграниченной собственности		
Каталог координат характерных точек в системе координат: МСК-59, зона 1		
Площадь земельного участка 333 м²		

Обозначение характерных точек границ	Координаты, м	
	X	Y
386	526821,43	1315368,69
385	526825,7	1315370,56
384	526834	1315374,24
383	526842,33	1315377,83
382	526847,79	1315380,33
381	526850,61	1315381,69
380	526853,41	1315382,93
379	526856,11	1315384,16
378	526858,68	1315385,57
377	526861,42	1315386,95
376	526864,1	1315388,15
375	526866,75	1315389,35
374	526869,79	1315390,28
1777	526819,04	1315381,45
386	526821,43	1315368,69
№ участка на чертеже межевания: :ЗУ24		
Условный номер образуемого участка: 59:16:0010305:ЗУ24		
Способ образования земельного участка: формирование из государственной неразграниченной собственности		
Каталог координат характерных точек в системе координат: МСК-59, зона 1		
Площадь земельного участка 2310 м ²		
Обозначение характерных точек границ	Координаты, м	
	X	Y
1818	526671,17	1314884,71
1802	526670,82	1314894,65
1801	526640,01	1314891,45
1819	526640,14	1314890,31
1820	526633,18	1314889,51
1821	526625,12	1314888,49
1822	526620,98	1314888,19
1823	526615,84	1314887,52
1824	526613,12	1314887,71
1825	526609,53	1314888,05
1826	526606,2	1314887,96
1827	526603,32	1314887,65
825	526597,42	1314887,79
826	526617,63	1314869,53
827	526635,75	1314858,17
828	526639,94	1314856,8
829	526642,98	1314856,7
830	526647,17	1314857,54
831	526701,75	1314873,11
1828	526701,17	1314886,24

1818	526671,17	1314884,71
№ участка на чертеже межевания: :ЗУ25		
Условный номер образуемого участка: 59:16:0010305:ЗУ25		
Способ образования земельного участка: формирование из государственной неразграниченной собственности		
Каталог координат характерных точек в системе координат: МСК-59, зона 1		
Площадь земельного участка 1631 м ²		
Обозначение характерных точек границ	Координаты, м	
	X	Y
821	526614,96	1314831,71
822	526593,97	1314854,33
1842	526569,97	1314775,6
1843	526589,09	1314782,16
1844	526586,99	1314782,81
1845	526590,83	1314789,46
1846	526600,53	1314802,54
1847	526604,18	1314806,31
1848	526611,26	1314813,02
1849	526618,88	1314822,77
1850	526621,41	1314825,33
820	526623,08	1314826,14
821	526614,96	1314831,71
№ участка на чертеже межевания: :ЗУ30		
Условный номер образуемого участка: 59:16:0010306:ЗУ30		
Способ образования земельного участка: формирование из государственной неразграниченной собственности		
Каталог координат характерных точек в системе координат: МСК-59, зона 1		
Площадь земельного участка 1417 м ²		
Обозначение характерных точек границ	Координаты, м	
	X	Y
869	526572,79	1314825,36
1910	526573,76	1314817,98
1909	526573,76	1314813,32
1908	526572,92	1314801,7
1907	526570,27	1314779,03
1842	526569,97	1314775,6
822	526593,97	1314854,33
823	526587,24	1314864,33
824	526584,89	1314879,48
773	526559,13	1314870,72
772	526567,86	1314845,11
869	526572,79	1314825,36

№ участка на чертеже межевания: :ЗУ31		
Условный номер образуемого участка: 59:16:0010306:ЗУ31		
Способ образования земельного участка: формирование из государственной неразграниченной собственности		
Каталог координат характерных точек в системе координат: МСК-59, зона 1		
Площадь земельного участка 5283 м ²		
Обозначение характерных точек границ	Координаты, м	
	X	Y
36	526504,96	1314634,63
604	526488,4	1314626,61
1623	526462,88	1314619,68
1622	526444,35	1314619,83
1621	526438,18	1314643,51
762	526430,24	1314687,83
761	526395,83	1314680,41
211	526415,53	1314635,79
190	526393,47	1314629,67
1471	526404,83	1314596,13
1470	526406,3	1314589,82
454	526406,39	1314588,41
1939	526411,21	1314590,83
1940	526528,89	1314629,26
751	526538,05	1314708,05
2	526512,86	1314704,82
29	526519,79	1314669,26
28	526525,69	1314639,68
36	526504,96	1314634,63
№ участка на чертеже межевания: :ЗУ32		
Условный номер образуемого участка: 59:16:0010306:ЗУ32		
Способ образования земельного участка: формирование из государственной неразграниченной собственности		
Каталог координат характерных точек в системе координат: МСК-59, зона 1		
Площадь земельного участка 3807 м ²		
Обозначение характерных точек границ	Координаты, м	
	X	Y
1955	526258,01	1314661,6
464	526301,26	1314548,19
463	526306,7	1314550,18
1956	526305,13	1314554,47
255	526282,15	1314627,58
256	526299,05	1314640,47
257	526290,89	1314665,84

258	526286,19	1314681,11
259	526299,1	1314687,7
1957	526300,38	1314680,19
1952	526313,09	1314685,91
1958	526309,8	1314701,43
260	526307,14	1314717,22
104	526300,41	1314749
103	526288,75	1314745,02
261	526289,64	1314727,73
262	526286,44	1314712,13
263	526286,17	1314707,14
264	526276,1	1314705,75
265	526273,22	1314682,85
266	526269,76	1314681,09
1959	526253,85	1314672,67
1955	526258,01	1314661,6
№ участка на чертеже межевания: :ЗУ40		
Условный номер образуемого участка: 59:16:0010309:ЗУ40		
Способ образования земельного участка: формирование из государственной неразграниченной собственности		
Каталог координат характерных точек в системе координат: МСК-59, зона 1		
Площадь земельного участка 2757 м ²		
Обозначение характерных точек границ	Координаты, м	
	X	Y
2065	525886,25	1314932,37
2066	525935,77	1314952,65
1033	525925,43	1314977,8
1032	525956,5	1314981,36
1300	525965,1	1314955,66
2067	525964,19	1314955,25
2068	525964,6	1314954,34
1301	525965,51	1314954,75
1302	525971,29	1314938,29
1303	525972,52	1314923,05
2069	525969,51	1314921,46
2070	525964,14	1314930,41
2071	525953,79	1314926,04
2072	525952,33	1314928,47
2073	525950,73	1314927,51
2074	525948,66	1314930,95
291	525944,41	1314938,37
292	525927,84	1314928,24
293	525908,02	1314915,72
1689	525894,17	1314907,05
1688	525882,53	1314930,15
2065	525886,25	1314932,37

294	525961,87	1314957,47
295	525961,81	1314957,6
296	525962,72	1314958,01
297	525962,31	1314958,92
298	525961,4	1314958,51
299	525960,11	1314961,4
300	525954,68	1314959,13
301	525956,34	1314955,15
294	525961,87	1314957,47
2075	525964,67	1314951,75
2076	525964,39	1314952,71
2077	525963,43	1314952,44
2078	525963,71	1314951,47
2075	525964,67	1314951,75
№ участка на чертеже межевания: :ЗУ41		
Условный номер образуемого участка: 59:16:0010309:ЗУ41		
Способ образования земельного участка: формирование из государственной неразграниченной собственности		
Каталог координат характерных точек в системе координат: МСК-59, зона 1		
Площадь земельного участка 314 м ²		
Обозначение характерных точек границ	Координаты, м	
	X	Y
271	525890,55	1315025,71
303	525890,94	1315023,64
304	525878,71	1315019,84
305	525876,7	1315019,46
2021	525867,78	1315017,9
2020	525869,25	1315012
277	525876,26	1315014,32
209	525920,42	1315025,44
1642	525918,11	1315030,78
271	525890,55	1315025,71
№ участка на чертеже межевания: :ЗУ42		
Условный номер образуемого участка: 59:16:0010309:ЗУ42		
Способ образования земельного участка: формирование из государственной неразграниченной собственности		
Каталог координат характерных точек в системе координат: МСК-59, зона 1		
Площадь земельного участка 253 м ²		
Обозначение характерных точек границ	Координаты, м	
	X	Y

148	525842,3	1315085,4
2106	525846,16	1315073,63
2107	525837,81	1315070,59
2108	525839,79	1315065,28
2109	525828,45	1315060,9
214	525831,4	1315053,58
1658	525850,95	1315059,72
2050	525849,3	1315066,12
1251	525843,62	1315087,14
148	525842,3	1315085,4

Перечень координат характерных точек образуемых земельных участков, в целях последующего перераспределения земель

№ участка на чертеже межевания: :ЗУ43		
Условный номер образуемого участка: 59:16:0010304:ЗУ43		
Способ образования земельного участка: формирование земельного участка путем перераспределения с исходным земельным участком 59:16:0010304:31		
Каталог координат характерных точек в системе координат: МСК-59, зона 1		
Площадь земельного участка 654 м ²		
Обозначение характерных точек границ	Координаты, м	
	X	Y
952	526779,39	1315116,33
951	526777,16	1315127,53
2371	526771,34	1315151,33
950	526769,88	1315157,31
253	526769,74	1315157,9
252	526764,6	1315156,9
1934	526757,93	1315155,47
1942	526755,22	1315154,88
2373	526756,44	1315148,51
1967	526759,36	1315133,29
1966	526761,98	1315126,46
1936	526762,64	1315123,61
1937	526763,36	1315118,44
956	526764,39	1315113,24
955	526767,3	1315113,82
954	526770,8	1315114,62
953	526776,3	1315115,72
952	526779,39	1315116,33
№ участка на чертеже межевания: :ЗУ44		
Условный номер образуемого участка: 59:16:0010305:ЗУ44		
Способ образования земельного участка: формирование земельного участка путем перераспределения с исходным земельным участком 59:16:0010305:23		
Каталог координат характерных точек в системе координат: МСК-59, зона 1		
Площадь земельного участка 1500 м ²		
Обозначение характерных точек границ	Координаты, м	
	X	Y
1793	526883,11	1314832,61
1794	526873,95	1314830,71

1795	526876,98	1314819,07
1796	526879,08	1314809,93
2122	526879,87	1314806,49
2123	526882,06	1314800,75
718	526884,76	1314790,41
717	526889,46	1314791,41
716	526909,79	1314795,56
715	526910,05	1314794,2
506	526919,44	1314795,97
505	526918,36	1314802,24
504	526916,55	1314811,52
503	526912,17	1314834,98
1793	526883,11	1314832,61

№ участка на чертеже межевания: :ЗУ46

Условный номер образуемого участка:
59:16:0010306:ЗУ46

Способ образования земельного участка: формирование земельного участка путем перераспределения с исходным земельным участком 59:16:0010306:19

Каталог координат характерных точек в системе координат: МСК-59, зона 1

Площадь земельного участка 1385 м²

Обозначение характерных точек границ	Координаты, м	
	X	Y
1677	526450,9	1314759,14
226	526425,04	1314751,64
768	526435,55	1314709,33
767	526443,78	1314710,96
766	526458,16	1314715,93
629	526465,24	1314718,43
628	526462,99	1314726,12
627	526460,98	1314732,64
626	526461,44	1314736,56
625	526460,28	1314745,07
624	526456,49	1314758,93
623	526455,23	1314760,39
1677	526450,9	1314759,14

№ участка на чертеже межевания: :ЗУ47

Условный номер образуемого участка:
59:16:0010306:ЗУ47

Способ образования земельного участка: формирование земельного участка путем перераспределения с исходным земельным участком 59:16:0010306:54

Каталог координат характерных точек в системе координат: МСК-59, зона 1

Площадь земельного участка 1403 м²

Обозначение характерных точек границ	Координаты, м	
	X	Y
2169	526219,49	1314774,75
2170	526211,37	1314782,67
2171	526213,87	1314790,83
2172	526221,88	1314804,88
2173	526230,01	1314816,97
1517	526232,86	1314819,3
234	526220,89	1314834,58
233	526211,9	1314826,44
232	526208,53	1314823,24
231	526205,55	1314821,97
230	526197,89	1314817,44
229	526194,55	1314817,16
228	526183,5	1314808,22
227	526184,28	1314807,21
2174	526187,08	1314802,89
2175	526192,8	1314793,29
318	526195,7	1314788,42
319	526206,9	1314772,45
2169	526219,49	1314774,75

№ участка на чертеже межевания: :ЗУ48

Условный номер образуемого участка:
59:16:0010308:ЗУ48

Способ образования земельного участка: формирование
земельного участка путем перераспределения с исходным
земельным участком 59:16:0010308:307

Каталог координат характерных точек в системе
координат: МСК-59, зона 1

Площадь земельного участка 1559 м²

Обозначение характерных точек границ	Координаты, м	
	X	Y
136	526222,91	1315135,26
2120	526215,68	1315171,3
2189	526211,69	1315170,59
2182	526199,12	1315168,24
2185	526174,37	1315162,84
2190	526174,03	1315162,78
137	526179,71	1315127,71
1192	526183,66	1315128,4
1191	526189,5	1315130,25
1190	526204,07	1315132,55
1189	526204,24	1315131,47
1188	526216,45	1315133,98
136	526222,91	1315135,26

Перечень координат характерных точек красных линий в МСК-59 (устанавливаемые)		
Обозначение характерных точек границ	Координаты, м	
	X	Y
Контур 1		
1	525886,25	1314932,37
2	525935,77	1314952,65
3	525925,43	1314977,80
4	525873,02	1314961,47
5	525876,32	1314951,39
6	525876,90	1314946,78
7	525880,96	1314933,70
8	525882,53	1314930,15
Контур 2		
9	526752,74	1314823,41
10	526751,80	1314829,87
11	526748,80	1314847,79
12	526746,69	1314860,62
13	526746,21	1314863,55
14	526741,09	1314862,47
15	526715,94	1314856,40
16	526679,29	1314848,36
17	526658,27	1314842,32
18	526655,08	1314841,83
19	526656,40	1314834,69
20	526652,64	1314833,55
21	526649,75	1314832,70
22	526649,50	1314833,56
23	526641,75	1314831,39
24	526634,50	1314829,35
25	526625,06	1314826,69
26	526623,08	1314826,14
Контур 3		
27	526584,89	1314879,48
28	526584,69	1314880,91
29	526581,77	1314901,53
30	526578,10	1314915,80
31	526576,57	1314919,66
32	526574,04	1314919,23
33	526570,40	1314936,67
34	526559,62	1314934,37
35	526559,43	1314935,25
36	526539,40	1314931,01
37	526528,51	1314930,70
38	526508,67	1314926,62
39	526499,84	1314924,70
40	526493,28	1314923,00
41	526486,98	1314921,82
42	526482,55	1314921,60
43	526474,32	1314919,73
44	526457,92	1314916,52
45	526454,08	1314916,11

46	526440,99	1314913,54
47	526442,20	1314907,84
48	526443,81	1314900,55
49	526441,47	1314900,11
50	526445,89	1314878,70
51	526449,52	1314879,47
52	526452,40	1314866,96
53	526459,86	1314835,07
54	526461,81	1314826,46
55	526470,82	1314828,11
56	526476,80	1314828,46
57	526480,29	1314829,14
58	526480,58	1314827,70
59	526496,22	1314831,67
60	526495,97	1314832,81
61	526511,91	1314835,38
62	526520,21	1314836,06
63	526528,64	1314837,80
64	526548,01	1314841,63
65	526555,76	1314842,59
66	526567,86	1314845,11
Контур 4		
67	526572,79	1314825,36
68	526559,06	1314822,90
69	526554,10	1314821,55
70	526545,35	1314819,73
71	526546,04	1314815,88
72	526541,83	1314815,32
73	526534,86	1314814,39
74	526532,95	1314814,30
75	526523,79	1314813,85
76	526522,27	1314813,59
77	526517,17	1314812,72
78	526514,15	1314812,20
79	526500,07	1314809,72
80	526481,26	1314807,45
81	526478,89	1314807,21
82	526474,82	1314806,82
83	526466,49	1314806,01
84	526472,94	1314773,68
85	526471,25	1314773,39
86	526474,41	1314759,62
87	526478,67	1314760,64
88	526487,76	1314724,92
89	526495,77	1314727,12
90	526500,75	1314728,41
91	526506,70	1314730,14
92	526541,74	1314739,83
Контур 5		
93	526538,05	1314708,05
94	526512,86	1314704,82
95	526508,28	1314703,89
96	526498,21	1314701,84

97	526493,01	1314700,78
98	526495,16	1314690,23
99	526499,30	1314663,66
100	526501,60	1314651,77
101	526504,96	1314634,63
Контур 6		
102	526488,40	1314626,61
103	526479,27	1314664,32
104	526475,11	1314676,68
105	526474,09	1314681,68
106	526471,26	1314696,19
107	526430,24	1314687,83
108	526395,83	1314680,41
109	526384,20	1314677,41
110	526378,04	1314675,82
111	526380,08	1314667,94
112	526393,47	1314629,67
113	526404,83	1314596,13
114	526406,30	1314589,82
115	526406,39	1314588,41
Контур 7		
116	526306,70	1314550,18
117	526318,29	1314554,48
118	526334,75	1314559,93
119	526348,22	1314564,42
120	526349,83	1314566,33
121	526373,89	1314574,40
122	526377,84	1314575,73
123	526379,06	1314576,23
124	526384,44	1314578,10
125	526385,92	1314579,34
126	526396,12	1314583,03
127	526396,90	1314584,50
128	526394,57	1314591,93
129	526388,45	1314602,19
130	526383,86	1314613,61
131	526379,84	1314623,61
132	526375,88	1314633,86
133	526372,86	1314642,57
134	526373,31	1314642,73
135	526369,83	1314652,77
136	526366,42	1314662,58
137	526363,15	1314672,01
138	526361,86	1314677,79
139	526358,43	1314689,33
140	526355,69	1314698,55
141	526353,39	1314706,31
142	526351,00	1314714,32
143	526347,27	1314726,88
144	526345,84	1314731,70
145	526342,11	1314745,00
146	526337,95	1314754,65
147	526332,44	1314761,13

148	526328,20	1314763,10
149	526300,41	1314749,00
150	526288,75	1314745,02
151	526273,88	1314738,60
152	526266,91	1314735,42
153	526261,16	1314732,81
154	526253,30	1314729,08
155	526249,88	1314726,58
156	526242,85	1314723,23
157	526234,29	1314719,15
158	526221,89	1314713,64
159	526221,88	1314712,61
160	526219,26	1314711,18
161	526211,62	1314709,03
162	526192,08	1314697,94
163	526172,19	1314686,49
164	526152,31	1314675,79
165	526151,07	1314675,12
166	526143,99	1314671,25
167	526135,54	1314666,62
168	526131,86	1314664,60
169	526131,05	1314665,92
170	526122,89	1314660,79
171	526110,36	1314652,40
172	526091,00	1314640,02
173	526088,68	1314638,52
174	526084,70	1314636,00
175	526071,40	1314628,37
176	526062,87	1314623,13
177	526083,76	1314588,82
178	526113,57	1314605,38
179	526133,56	1314614,35
180	526155,11	1314625,29
181	526175,52	1314635,83
182	526194,46	1314644,47
183	526215,92	1314653,06
184	526218,89	1314654,45
185	526223,14	1314656,56
186	526229,67	1314659,49
187	526231,81	1314660,95
188	526240,03	1314665,18
189	526246,04	1314668,53
190	526253,85	1314672,67
Контур 8		
191	526869,79	1315390,28
192	526866,75	1315389,35
193	526864,10	1315388,15
194	526861,42	1315386,95
195	526858,68	1315385,57
196	526856,11	1315384,16
197	526853,41	1315382,93
198	526850,61	1315381,69
199	526847,79	1315380,33

200	526842,33	1315377,83
201	526834,00	1315374,24
202	526825,70	1315370,56
203	526821,43	1315368,69
Контур 9		
204	526355,10	1314771,58
205	526356,29	1314763,23
206	526358,60	1314751,10
207	526359,43	1314747,01
208	526362,12	1314735,74
209	526359,17	1314734,69
210	526360,90	1314729,04
211	526364,61	1314729,08
212	526369,55	1314707,59
213	526370,14	1314705,25
214	526372,22	1314697,93
215	526374,00	1314691,64
216	526383,34	1314694,28
217	526390,33	1314696,26
218	526405,97	1314701,08
219	526406,90	1314697,82
220	526423,03	1314702,20
221	526421,76	1314705,87
222	526435,55	1314709,33
223	526443,78	1314710,96
224	526458,16	1314715,93
225	526465,24	1314718,43
226	526462,99	1314726,12
227	526460,98	1314732,64
228	526461,44	1314736,56
229	526460,28	1314745,07
230	526456,49	1314758,93
231	526455,23	1314760,39
232	526449,19	1314780,33
233	526444,66	1314794,78
234	526438,51	1314820,61
235	526433,99	1314841,93
236	526434,33	1314842,59
237	526433,88	1314844,63
238	526432,08	1314853,64
239	526430,84	1314859,88
240	526428,76	1314868,95
241	526427,56	1314874,16
242	526427,34	1314874,97
243	526423,90	1314887,40
244	526419,28	1314906,55
245	526402,31	1314903,38
246	526400,15	1314903,26
247	526376,57	1314898,32
248	526375,32	1314898,06
249	526362,10	1314895,62
250	526355,53	1314894,27
251	526351,45	1314893,61

252	526351,32	1314894,35
253	526341,92	1314893,04
254	526340,66	1314892,80
255	526330,81	1314890,49
256	526325,47	1314889,20
257	526313,68	1314887,09
258	526292,75	1314883,25
259	526292,61	1314884,03
260	526289,39	1314883,44
261	526282,93	1314881,65
262	526274,85	1314879,78
263	526259,53	1314874,44
264	526258,77	1314873,92
265	526258,31	1314873,92
266	526249,86	1314867,84
267	526242,69	1314860,58
268	526238,32	1314856,30
269	526233,16	1314851,88
270	526226,51	1314846,30
271	526230,99	1314840,96
272	526231,63	1314840,20
273	526235,99	1314835,00
274	526236,75	1314834,10
275	526235,75	1314833,27
276	526239,49	1314827,82
277	526254,09	1314805,53
278	526269,70	1314782,31
279	526270,97	1314780,65
280	526279,43	1314775,42
281	526280,33	1314775,90
282	526287,69	1314779,89
283	526291,28	1314781,83
284	526292,30	1314779,93
285	526298,49	1314783,02
286	526301,60	1314777,60
287	526314,90	1314785,18
288	526315,43	1314793,68
289	526326,62	1314789,08
290	526354,49	1314777,62
Контур 10		
291	526116,45	1314679,31
292	526116,89	1314679,55
293	526138,21	1314690,37
294	526141,82	1314692,33
295	526143,14	1314689,78
296	526146,88	1314691,65
297	526147,46	1314690,57
298	526153,57	1314693,80
299	526165,11	1314700,07
300	526163,41	1314703,31
301	526168,22	1314705,91
302	526186,96	1314716,58
303	526194,94	1314720,68

304	526202,28	1314724,46
305	526202,15	1314724,73
306	526227,12	1314738,12
307	526237,26	1314743,57
308	526243,08	1314746,69
309	526243,48	1314746,01
310	526250,82	1314749,97
311	526275,37	1314763,18
312	526271,95	1314768,09
313	526268,34	1314772,84
314	526256,00	1314789,29
315	526232,86	1314819,30
316	526220,89	1314834,58
317	526211,90	1314826,44
318	526208,53	1314823,24
319	526205,55	1314821,97
320	526197,89	1314817,44
321	526194,55	1314817,16
322	526183,50	1314808,22
323	526184,28	1314807,21
324	526165,54	1314794,80
325	526167,16	1314791,75
326	526129,38	1314771,73
327	526111,10	1314761,49
328	526101,36	1314755,56
329	526100,83	1314756,77
330	526088,50	1314749,10
331	526016,40	1314704,20
332	526032,59	1314677,31
333	526053,30	1314642,90
334	526060,15	1314646,85
335	526080,25	1314658,45
Контур 11		
336	525949,25	1314809,69
337	525952,14	1314805,08
338	525975,49	1314766,81
339	525999,45	1314727,67
340	526067,32	1314771,44
341	526094,69	1314792,67
342	526067,17	1314867,13
343	526060,29	1314865,95
344	526059,16	1314871,57
345	526071,21	1314873,08
346	526074,26	1314864,33
347	526086,63	1314832,52
348	526099,19	1314797,24
349	526117,16	1314808,06
350	526125,23	1314812,17
351	526132,09	1314816,19
352	526155,75	1314830,26
353	526172,46	1314840,01
354	526165,54	1314861,54
355	526159,75	1314887,61

356	526160,07	1314890,99
357	526152,75	1314925,57
358	526108,32	1314917,54
359	526051,02	1314906,72
360	526039,09	1314905,03
361	526014,48	1314901,08
362	525998,94	1314898,72
363	525997,24	1314895,82
364	525999,12	1314858,47
365	525968,90	1314846,31
366	525937,36	1314828,64
Контур 12		
367	525894,17	1314907,05
368	525922,32	1314861,52
369	525934,24	1314869,85
370	525942,79	1314875,43
371	525945,83	1314870,56
372	525952,63	1314874,82
373	525965,64	1314881,84
374	525971,25	1314884,95
375	525974,75	1314886,89
376	525987,08	1314893,86
377	525979,17	1314910,44
378	525972,52	1314923,05
379	525969,51	1314921,46
380	525964,14	1314930,41
381	525953,79	1314926,04
382	525952,33	1314928,47
383	525950,73	1314927,51
384	525948,66	1314930,95
385	525944,41	1314938,37
386	525927,84	1314928,24
387	525908,02	1314915,72
Контур 13		
388	526179,71	1315127,71
389	526183,66	1315128,40
390	526189,50	1315130,25
391	526204,07	1315132,55
392	526204,24	1315131,47
393	526216,45	1315133,98
394	526222,91	1315135,26
395	526246,07	1315140,58
396	526266,29	1315144,41
397	526264,61	1315152,93
398	526263,65	1315157,65
399	526260,48	1315172,89
400	526259,24	1315177,14
401	526258,15	1315178,22
402	526255,54	1315193,63
403	526253,18	1315209,21
404	526252,49	1315213,43
405	526247,16	1315212,44
406	526238,07	1315210,64

407	526232,92	1315209,63
408	526228,10	1315208,68
409	526221,43	1315207,61
410	526217,29	1315206,66
411	526216,89	1315208,18
412	526210,18	1315206,63
413	526207,48	1315205,54
414	526191,34	1315202,25
415	526181,22	1315200,31
416	526167,67	1315197,51
417	526151,34	1315194,46
418	526150,09	1315194,21
419	526134,13	1315190,96
420	526132,43	1315190,61
421	526120,27	1315188,13
422	526129,03	1315152,84
423	526136,96	1315119,95
Контур 14		
424	526081,80	1315180,16
425	526071,17	1315177,34
426	526051,58	1315173,96
427	526037,70	1315172,22
428	526017,09	1315168,08
429	526017,77	1315164,95
430	526015,52	1315164,46
431	526004,61	1315161,28
432	526009,17	1315139,82
433	526014,03	1315124,31
434	526028,95	1315128,83
435	526041,06	1315132,49
436	526041,00	1315132,73
437	526055,83	1315137,03
438	526061,17	1315138,58
439	526080,22	1315144,32
440	526091,22	1315147,05
441	526094,05	1315148,00
442	526100,28	1315149,95
443	526106,36	1315151,66
444	526117,87	1315155,09
445	526113,51	1315170,51
446	526108,99	1315185,96
Контур 15		
447	526125,08	1315117,77
448	526121,40	1315133,60
449	526118,82	1315144,10
450	526117,71	1315148,03
451	526107,37	1315145,22
452	526097,55	1315141,14
453	526086,81	1315137,05
454	526059,99	1315130,05
455	526043,39	1315124,15
456	526015,77	1315115,74
457	526020,39	1315101,26

458	526021,27	1315098,40
459	526025,26	1315085,43
460	526033,35	1315061,80
461	526034,38	1315062,02
462	526034,93	1315059,25
463	526034,30	1315059,08
464	526037,78	1315044,80
465	526042,06	1315045,64
466	526042,49	1315045,72
467	526042,77	1315044,80
468	526047,30	1315023,32
469	526048,49	1315017,05
470	526072,36	1315021,47
471	526090,64	1315025,01
472	526110,49	1315028,37
473	526126,15	1315031,81
474	526132,52	1315032,81
475	526130,65	1315047,09
476	526129,93	1315051,78
477	526128,93	1315061,81
478	526128,43	1315064,80
479	526126,94	1315074,39
480	526124,78	1315085,53
481	526124,54	1315086,76
482	526122,17	1315098,92
483	526128,84	1315100,38
Контур 16		
484	525988,01	1315111,57
485	525982,64	1315108,94
486	525972,45	1315103,82
487	525967,22	1315114,09
488	525978,53	1315118,85
489	525979,32	1315117,06
490	525983,72	1315118,05
491	526000,84	1315125,44
492	526000,24	1315129,15
493	525998,05	1315138,02
494	525997,78	1315139,11
495	525996,74	1315143,35
496	525996,13	1315143,20
497	525991,47	1315161,47
498	525968,82	1315157,03
499	525956,43	1315154,17
500	525941,89	1315150,60
501	525936,09	1315152,15
502	525925,93	1315150,15
503	525916,84	1315148,23
504	525894,81	1315143,75
505	525897,55	1315129,42
506	525899,87	1315118,82
507	525906,85	1315120,42
508	525914,92	1315122,72
509	525922,68	1315124,10

510	525932,18	1315126,16
511	525939,47	1315127,75
512	525944,86	1315129,13
513	525945,81	1315125,75
514	525931,15	1315121,43
515	525920,18	1315118,14
516	525911,43	1315115,76
517	525901,23	1315111,84
518	525908,60	1315084,80
519	525909,99	1315079,73
520	525919,94	1315053,02
521	525930,91	1315056,76
522	525933,67	1315057,84
523	525937,39	1315058,95
524	525943,14	1315061,03
525	525965,76	1315068,65
526	525968,18	1315062,45
527	525959,54	1315060,73
528	525936,18	1315053,15
529	525920,86	1315047,76
530	525922,93	1315041,87
531	525928,85	1315026,60
532	525932,96	1315015,65
533	525936,15	1315007,14
534	525938,72	1314995,46
535	525945,08	1314997,03
536	525953,10	1314999,01
537	525957,99	1315000,22
538	525966,97	1315002,44
539	525967,78	1314999,41
540	525978,59	1315002,16
541	525989,65	1315006,49
542	525993,06	1315007,19
543	526002,75	1315009,20
544	526007,03	1315010,08
545	526017,97	1315012,34
546	526021,97	1315013,17
547	526024,27	1315013,65
548	526021,49	1315045,22
549	526023,00	1315046,06
550	526018,70	1315069,33
551	526018,90	1315069,39
552	526017,16	1315076,66
553	526015,93	1315080,94
554	526005,59	1315114,18
555	526003,19	1315113,29
556	526002,13	1315116,18
Контур 17		
557	525815,02	1315023,42
558	525816,04	1315021,52
559	525822,41	1315010,17
560	525825,00	1315006,02
561	525828,85	1315000,98

562	525834,52	1314993,54
563	525838,26	1314987,44
564	525845,94	1314974,49
565	525859,16	1314977,54
566	525867,97	1314979,72
567	525883,74	1314984,10
568	525927,61	1314991,57
569	525920,42	1315025,44
570	525876,26	1315014,32
571	525869,25	1315012,00
572	525867,78	1315017,90
573	525876,70	1315019,46
574	525878,71	1315019,84
575	525890,94	1315023,64
576	525890,55	1315025,71
577	525918,11	1315030,78
578	525912,78	1315049,60
579	525909,36	1315060,84
580	525905,09	1315072,69
581	525879,53	1315063,49
582	525879,70	1315063,01
583	525867,61	1315058,94
584	525864,58	1315057,79
585	525849,32	1315051,82
586	525828,14	1315044,65
587	525807,82	1315036,42
Контур 18		
588	525900,75	1315086,75
589	525899,31	1315091,30
590	525896,99	1315097,76
591	525893,74	1315105,32
592	525871,74	1315097,64
593	525864,81	1315095,30
594	525853,37	1315091,02
595	525847,90	1315088,88
596	525843,62	1315087,14
597	525842,30	1315085,40
598	525833,44	1315081,54
599	525829,88	1315090,04
600	525828,02	1315094,13
601	525831,25	1315096,10
602	525859,44	1315104,26
603	525868,18	1315107,35
604	525875,52	1315110,14
605	525892,01	1315116,64
606	525884,40	1315138,64
607	525865,48	1315132,77
608	525868,07	1315126,63
609	525858,94	1315122,58
610	525828,17	1315112,32
611	525823,37	1315125,87
612	525819,98	1315125,25
613	525798,65	1315120,88

614	525796,89	1315125,75
615	525778,49	1315122,99
616	525773,72	1315121,92
617	525766,00	1315119,24
618	525766,48	1315117,81
619	525770,69	1315107,54
620	525772,88	1315102,20
621	525773,60	1315100,45
622	525778,56	1315091,71
623	525799,26	1315057,51
624	525805,96	1315045,93
625	525831,40	1315053,58
626	525850,95	1315059,72
627	525867,61	1315065,96
628	525874,38	1315067,96
629	525881,45	1315070,50
630	525892,75	1315074,37
631	525903,13	1315079,27
Контур 19		
632	526149,50	1314959,21
633	526140,15	1315015,72
634	526089,15	1315008,20
635	526090,01	1315003,30
636	526063,81	1314998,85
637	526052,86	1314997,28
638	526049,22	1314996,67
639	525962,29	1314982,02
640	525974,42	1314945,07
641	525983,69	1314917,48
642	526024,89	1314924,60
643	526028,88	1314925,39
644	526048,02	1314928,36
645	526049,13	1314929,57
646	526055,17	1314930,36
647	526060,36	1314930,64
648	526064,39	1314931,34
649	526066,75	1314931,74
650	526074,44	1314933,07
651	526081,13	1314934,23
652	526084,47	1314934,81
653	526090,64	1314936,17
654	526147,40	1314944,99
655	526151,87	1314945,78
Контур 20		
656	526162,50	1315038,80
657	526187,58	1315043,52
658	526188,86	1315043,47
659	526192,96	1315044,12
660	526198,76	1315045,29
661	526205,04	1315046,58
662	526219,30	1315049,50
663	526230,02	1315051,22
664	526237,71	1315052,52

665	526270,73	1315058,95
666	526280,20	1315060,80
667	526278,63	1315069,04
668	526276,30	1315081,34
669	526274,64	1315091,34
670	526273,41	1315098,81
671	526270,08	1315115,29
672	526268,25	1315124,15
673	526267,85	1315126,07
674	526259,10	1315124,17
675	526227,32	1315117,96
676	526227,26	1315118,38
677	526200,54	1315112,55
678	526198,68	1315113,09
679	526183,30	1315110,62
680	526183,38	1315110,19
681	526167,41	1315106,97
682	526161,92	1315105,78
683	526149,51	1315103,52
684	526140,36	1315101,58
685	526142,90	1315089,23
686	526144,69	1315083,19
687	526147,11	1315072,85
688	526147,91	1315069,40
689	526149,62	1315061,65
690	526150,49	1315057,70
691	526152,17	1315048,50
692	526153,18	1315043,11
693	526154,28	1315037,26
Контур 21		
694	526295,05	1314988,60
695	526294,39	1314991,90
696	526293,12	1314998,26
697	526290,92	1315009,32
698	526289,47	1315019,11
699	526286,67	1315030,55
700	526284,08	1315039,80
701	526276,97	1315038,71
702	526271,23	1315037,84
703	526267,84	1315037,32
704	526243,63	1315033,53
705	526238,45	1315032,56
706	526224,26	1315030,60
707	526221,56	1315030,27
708	526211,26	1315028,28
709	526200,30	1315025,33
710	526190,67	1315023,61
711	526176,65	1315020,82
712	526170,73	1315019,41
713	526157,99	1315016,73
714	526159,26	1315010,71
715	526160,27	1315005,84
716	526160,87	1315000,17

717	526163,97	1314984,14
718	526168,47	1314958,38
719	526169,40	1314952,47
720	526169,48	1314952,02
721	526178,19	1314953,37
722	526192,82	1314955,68
723	526213,27	1314959,55
724	526255,76	1314967,56
725	526267,85	1314969,46
726	526288,05	1314973,78
727	526297,38	1314976,89
Контур 22		
728	526308,42	1314918,18
729	526306,34	1314929,60
730	526304,86	1314936,72
731	526304,30	1314939,80
732	526303,25	1314944,66
733	526302,34	1314949,45
734	526301,24	1314954,77
735	526299,16	1314963,29
736	526293,34	1314961,87
737	526257,06	1314953,04
738	526248,20	1314951,32
739	526239,18	1314948,62
740	526231,21	1314946,67
741	526217,66	1314943,35
742	526210,50	1314941,77
743	526201,52	1314939,78
744	526198,88	1314939,20
745	526193,99	1314937,80
746	526184,99	1314935,21
747	526179,00	1314933,91
748	526171,79	1314932,37
749	526168,72	1314931,68
750	526169,66	1314926,64
751	526174,31	1314904,53
752	526175,93	1314898,43
753	526176,80	1314894,81
754	526178,55	1314894,19
755	526179,89	1314889,70
756	526181,14	1314884,88
757	526183,33	1314879,21
758	526184,00	1314877,93
759	526186,43	1314872,80
760	526187,56	1314870,50
761	526193,48	1314860,99
762	526203,55	1314867,33
763	526211,80	1314872,56
764	526215,45	1314871,19
765	526229,87	1314879,61
766	526246,13	1314889,15
767	526253,47	1314894,11
768	526260,79	1314899,04

769	526270,41	1314902,48
770	526291,67	1314906,60
771	526301,95	1314908,32
772	526309,92	1314909,60
773	526309,48	1314912,40
Контур 23		
774	526347,41	1314915,40
775	526356,45	1314917,37
776	526385,26	1314922,85
777	526386,59	1314923,06
778	526393,39	1314924,57
779	526396,35	1314925,23
780	526402,49	1314926,40
781	526414,45	1314928,97
782	526412,40	1314939,05
783	526410,55	1314948,15
784	526409,81	1314951,76
785	526406,40	1314966,96
786	526406,19	1314967,69
787	526402,88	1314980,25
788	526400,38	1314989,74
789	526394,34	1314988,15
790	526393,74	1314990,69
791	526388,80	1314989,53
792	526357,43	1314981,08
793	526341,53	1314977,98
794	526341,93	1314976,28
795	526340,31	1314975,75
796	526336,51	1314974,58
797	526327,95	1314972,28
798	526319,01	1314969,87
799	526316,60	1314969,23
800	526319,18	1314958,65
801	526323,07	1314941,18
802	526327,25	1314920,28
803	526328,53	1314914,35
804	526329,06	1314911,98
Контур 24		
805	526337,17	1314986,58
806	526345,83	1314988,71
807	526350,34	1314989,82
808	526366,20	1314992,39
809	526389,18	1314998,68
810	526397,58	1315001,64
811	526395,57	1315009,90
812	526393,46	1315018,58
813	526394,02	1315018,75
814	526392,02	1315026,66
815	526390,50	1315032,66
816	526391,48	1315032,91
817	526389,52	1315040,67
818	526384,79	1315059,36
819	526367,92	1315056,73

820	526360,41	1315055,47
821	526349,59	1315053,67
822	526342,76	1315053,07
823	526330,23	1315051,05
824	526316,67	1315048,28
825	526315,61	1315048,82
826	526300,89	1315045,85
827	526306,41	1315017,99
828	526311,44	1314993,88
829	526314,19	1314981,09
830	526322,41	1314982,86
831	526324,37	1314983,28
Контур 25		
832	526317,49	1315066,97
833	526319,62	1315067,34
834	526324,25	1315068,14
835	526337,49	1315070,44
836	526341,17	1315070,94
837	526344,54	1315070,66
838	526365,97	1315073,69
839	526377,24	1315075,47
840	526376,91	1315077,39
841	526375,10	1315087,42
842	526373,50	1315096,21
843	526377,53	1315096,93
844	526376,81	1315100,83
845	526374,52	1315111,15
846	526369,65	1315133,14
847	526367,50	1315143,41
848	526357,65	1315141,41
849	526352,36	1315140,34
850	526346,06	1315139,06
851	526336,71	1315137,16
852	526333,05	1315136,49
853	526325,16	1315134,96
854	526307,65	1315132,64
855	526297,21	1315130,68
856	526286,46	1315128,47
857	526288,50	1315118,67
858	526289,97	1315111,60
859	526293,46	1315094,82
860	526298,23	1315071,14
861	526299,73	1315063,73
Контур 26		
862	526277,57	1315181,11
863	526283,82	1315148,84
864	526292,74	1315150,23
865	526298,95	1315151,21
866	526320,97	1315154,66
867	526322,11	1315154,68
868	526332,31	1315156,81
869	526340,67	1315158,49
870	526342,71	1315158,91

871	526350,29	1315160,93
872	526358,01	1315162,63
873	526354,69	1315177,66
874	526351,31	1315195,50
875	526349,48	1315207,73
876	526347,54	1315207,76
877	526345,78	1315214,75
878	526343,77	1315222,75
879	526342,14	1315229,20
880	526331,80	1315226,59
881	526319,80	1315223,53
882	526318,64	1315228,06
883	526305,73	1315224,77
884	526302,49	1315223,95
885	526297,75	1315222,64
886	526297,11	1315223,10
887	526280,61	1315219,96
888	526272,12	1315218,00
889	526272,76	1315214,04
890	526273,65	1315207,81
891	526274,95	1315198,95
892	526275,59	1315194,60
Контур 27		
893	526486,45	1315009,37
894	526489,30	1314999,19
895	526491,96	1314988,99
896	526495,53	1314972,31
897	526500,99	1314947,73
898	526506,32	1314948,64
899	526516,03	1314951,01
900	526516,70	1314951,47
901	526525,03	1314952,94
902	526533,72	1314954,47
903	526535,60	1314954,80
904	526548,20	1314957,24
905	526565,14	1314960,62
906	526559,40	1314985,61
907	526555,69	1315002,67
908	526554,73	1315006,82
909	526555,38	1315009,35
910	526554,87	1315011,41
911	526552,95	1315021,04
912	526551,32	1315027,23
913	526549,09	1315036,81
914	526546,89	1315046,24
915	526531,83	1315043,80
916	526531,17	1315045,95
917	526522,17	1315044,02
918	526516,89	1315042,72
919	526512,50	1315040,65
920	526503,75	1315038,73
921	526496,22	1315037,25
922	526480,41	1315034,10

Контур 28		
923	526419,28	1315008,20
924	526423,35	1314994,53
925	526427,80	1314977,31
926	526429,84	1314968,56
927	526433,10	1314956,74
928	526437,57	1314936,06
929	526437,93	1314934,40
930	526447,65	1314936,35
931	526470,37	1314940,83
932	526496,44	1314946,29
933	526490,20	1314971,20
934	526488,78	1314977,79
935	526486,23	1314988,88
936	526486,15	1314989,20
937	526485,99	1314989,79
938	526481,64	1315008,27
939	526476,58	1315031,55
940	526475,73	1315032,56
941	526463,39	1315029,81
942	526456,85	1315028,54
943	526449,65	1315025,93
944	526438,54	1315023,56
945	526425,50	1315021,16
946	526416,24	1315019,03
Контур 29		
947	526502,71	1315149,53
948	526487,10	1315146,69
949	526470,37	1315143,15
950	526460,67	1315141,27
951	526455,90	1315140,33
952	526450,40	1315139,22
953	526450,15	1315140,16
954	526449,45	1315142,83
955	526440,85	1315141,38
956	526441,28	1315138,81
957	526425,89	1315135,46
958	526424,23	1315135,10
959	526414,20	1315132,81
960	526400,13	1315129,60
961	526393,27	1315128,04
962	526392,25	1315127,77
963	526397,99	1315104,53
964	526398,37	1315102,64
965	526401,27	1315086,18
966	526403,68	1315075,61
967	526405,37	1315068,23
968	526408,40	1315055,25
969	526410,80	1315044,01
970	526413,06	1315044,49
971	526422,00	1315046,38
972	526436,20	1315049,24
973	526443,28	1315050,67

974	526459,30	1315053,23
975	526463,23	1315053,89
976	526476,38	1315055,67
977	526481,26	1315056,15
978	526483,52	1315056,04
979	526490,83	1315057,60
980	526506,63	1315062,26
981	526522,83	1315065,02
982	526528,51	1315065,96
983	526539,05	1315067,72
984	526537,02	1315077,35
985	526532,96	1315092,80
986	526531,99	1315097,41
987	526530,50	1315105,48
988	526530,30	1315107,44
989	526529,58	1315110,40
990	526529,16	1315110,65
991	526528,70	1315112,61
992	526526,17	1315123,22
993	526524,59	1315129,88
994	526519,24	1315152,93
Контур 30		
995	526506,88	1315201,64
996	526502,85	1315222,08
997	526495,87	1315255,25
998	526494,79	1315261,32
999	526484,27	1315259,44
1000	526463,34	1315254,84
1001	526454,26	1315253,30
1002	526449,38	1315252,65
1003	526438,82	1315250,23
1004	526426,87	1315248,53
1005	526398,03	1315243,36
1006	526384,69	1315241,92
1007	526365,18	1315237,79
1008	526368,98	1315221,68
1009	526371,82	1315210,65
1010	526377,01	1315194,01
1011	526379,02	1315186,99
1012	526381,07	1315176,82
1013	526381,39	1315175,25
1014	526384,26	1315162,89
1015	526384,53	1315161,61
1016	526386,12	1315153,09
1017	526393,60	1315154,49
1018	526399,48	1315155,59
1019	526406,43	1315156,89
1020	526406,92	1315156,98
1021	526411,59	1315157,85
1022	526417,76	1315159,40
1023	526421,80	1315160,23
1024	526431,95	1315162,18
1025	526448,06	1315164,66

1026	526467,69	1315168,38
1027	526477,03	1315169,99
1028	526480,49	1315171,35
1029	526506,15	1315176,03
1030	526512,42	1315177,25
Контур 31		
1031	526661,27	1315220,68
1032	526659,62	1315229,75
1033	526655,84	1315250,27
1034	526652,84	1315263,01
1035	526645,72	1315292,12
1036	526610,94	1315284,30
1037	526598,26	1315281,45
1038	526591,47	1315280,15
1039	526580,98	1315278,98
1040	526580,32	1315278,18
1041	526573,61	1315276,53
1042	526568,03	1315275,17
1043	526561,99	1315273,71
1044	526556,23	1315273,14
1045	526548,50	1315271,94
1046	526535,56	1315269,41
1047	526526,56	1315267,39
1048	526517,42	1315265,34
1049	526519,05	1315258,07
1050	526518,66	1315257,92
1051	526527,46	1315224,22
1052	526532,66	1315197,90
1053	526535,83	1315180,41
1054	526543,35	1315181,68
1055	526546,55	1315182,22
1056	526550,61	1315182,92
1057	526554,86	1315183,80
1058	526563,55	1315185,59
1059	526565,75	1315186,09
1060	526574,42	1315189,32
1061	526576,57	1315190,04
1062	526584,04	1315191,17
1063	526588,25	1315192,16
1064	526597,41	1315194,31
1065	526600,86	1315195,13
1066	526610,41	1315197,07
1067	526618,10	1315199,13
1068	526625,29	1315200,45
1069	526633,01	1315201,87
1070	526642,91	1315203,22
1071	526655,81	1315205,96
1072	526663,45	1315207,69
1073	526663,90	1315207,79
Контур 32		
1074	526569,63	1315040,60
1075	526572,58	1315022,56
1076	526576,86	1315005,70

1077	526582,52	1314980,93
1078	526580,28	1314980,46
1079	526581,22	1314975,89
1080	526583,47	1314976,35
1081	526586,62	1314961,36
1082	526598,74	1314963,21
1083	526598,09	1314966,80
1084	526608,40	1314968,90
1085	526620,90	1314971,93
1086	526627,03	1314973,24
1087	526636,99	1314975,07
1088	526641,52	1314975,84
1089	526644,51	1314976,35
1090	526652,18	1314977,91
1091	526664,05	1314980,11
1092	526664,13	1314979,62
1093	526669,62	1314980,44
1094	526673,62	1314981,29
1095	526675,51	1314981,69
1096	526680,63	1314982,96
1097	526684,59	1314983,79
1098	526706,67	1314987,32
1099	526715,91	1314989,08
1100	526710,81	1315014,70
1101	526710,26	1315014,59
1102	526706,18	1315033,49
1103	526701,32	1315055,52
1104	526697,16	1315075,00
1105	526686,48	1315072,72
1106	526679,03	1315071,31
1107	526678,97	1315071,64
1108	526678,56	1315073,64
1109	526662,39	1315071,21
1110	526644,63	1315067,16
1111	526631,37	1315064,64
1112	526633,60	1315054,37
1113	526637,54	1315039,60
1114	526638,85	1315034,32
1115	526641,00	1315023,71
1116	526638,50	1315023,19
1117	526635,72	1315022,84
1118	526632,29	1315034,57
1119	526625,41	1315063,95
1120	526615,34	1315061,93
1121	526600,11	1315059,47
1122	526567,53	1315053,31
Контур 33		
1123	526553,21	1315115,42
1124	526562,04	1315072,53
1125	526562,58	1315070,98
1126	526590,37	1315076,77
1127	526590,71	1315075,15
1128	526607,08	1315078,46

1129	526609,47	1315078,90
1130	526617,70	1315080,73
1131	526626,95	1315082,69
1132	526641,11	1315085,62
1133	526643,95	1315086,13
1134	526656,09	1315088,72
1135	526672,28	1315092,12
1136	526688,65	1315095,29
1137	526688,11	1315098,02
1138	526687,14	1315103,28
1139	526685,30	1315113,26
1140	526684,13	1315119,26
1141	526678,45	1315141,08
1142	526673,82	1315162,44
1143	526672,32	1315170,61
1144	526670,60	1315175,48
1145	526667,95	1315183,40
1146	526636,59	1315176,91
1147	526635,74	1315176,54
1148	526612,69	1315171,85
1149	526604,78	1315169,94
1150	526596,86	1315168,90
1151	526590,18	1315168,05
1152	526562,08	1315162,68
1153	526549,89	1315160,71
1154	526543,46	1315159,70
1155	526545,32	1315148,78
Контур 34		
1156	526837,12	1315126,74
1157	526835,35	1315136,72
1158	526834,47	1315141,65
1159	526833,12	1315149,23
1160	526833,28	1315151,35
1161	526832,92	1315153,63
1162	526831,71	1315161,35
1163	526830,24	1315167,41
1164	526828,40	1315172,90
1165	526828,03	1315174,49
1166	526826,07	1315183,73
1167	526824,56	1315190,87
1168	526824,13	1315192,85
1169	526821,38	1315206,44
1170	526819,97	1315214,47
1171	526819,65	1315216,10
1172	526812,82	1315214,61
1173	526787,04	1315207,61
1174	526756,77	1315200,94
1175	526741,63	1315197,90
1176	526732,19	1315196,16
1177	526723,56	1315194,28
1178	526700,31	1315190,14
1179	526692,13	1315188,56
1180	526693,87	1315179,26

1181	526696,85	1315161,04
1182	526697,96	1315154,75
1183	526700,01	1315144,65
1184	526705,65	1315117,09
1185	526707,81	1315106,80
1186	526705,71	1315106,38
1187	526707,19	1315099,23
1188	526734,94	1315105,40
1189	526741,42	1315107,85
1190	526760,88	1315111,93
1191	526764,39	1315113,24
1192	526767,30	1315113,82
1193	526770,80	1315114,62
1194	526776,30	1315115,72
1195	526779,39	1315116,33
1196	526777,16	1315127,53
1197	526769,88	1315157,31
1198	526775,75	1315158,70
1199	526778,90	1315142,68
1200	526781,41	1315131,35
1201	526785,02	1315117,37
1202	526794,96	1315118,52
1203	526804,75	1315120,45
1204	526819,95	1315123,12
1205	526824,92	1315124,23
1206	526830,75	1315125,61
Контур 35		
1207	526695,06	1315213,87
1208	526700,98	1315215,03
1209	526718,63	1315218,36
1210	526722,97	1315219,17
1211	526730,81	1315220,57
1212	526732,73	1315220,91
1213	526735,68	1315221,20
1214	526751,22	1315224,21
1215	526754,67	1315224,84
1216	526781,46	1315231,55
1217	526797,01	1315233,98
1218	526806,12	1315235,75
1219	526813,67	1315237,30
1220	526811,99	1315245,48
1221	526810,22	1315254,01
1222	526808,99	1315259,04
1223	526803,99	1315279,49
1224	526802,46	1315288,77
1225	526794,51	1315323,06
1226	526784,79	1315320,66
1227	526785,37	1315317,93
1228	526774,68	1315315,82
1229	526769,10	1315314,73
1230	526767,48	1315314,41
1231	526762,94	1315313,51

1232	526754,39	1315312,25
1233	526752,21	1315311,52
1234	526744,29	1315309,97
1235	526734,31	1315308,01
1236	526731,57	1315307,50
1237	526725,07	1315308,15
1238	526714,59	1315306,26
1239	526702,69	1315304,36
1240	526702,38	1315304,88
1241	526686,20	1315301,68
1242	526680,80	1315300,54
1243	526667,00	1315296,67
1244	526667,77	1315291,96
1245	526668,30	1315289,36
1246	526670,80	1315289,87
1247	526671,53	1315286,28
1248	526672,24	1315282,77
1249	526675,91	1315265,67
1250	526678,50	1315254,58
1251	526685,15	1315225,01
1252	526687,43	1315212,53
Контур 36		
1253	526843,24	1315239,16
1254	526852,26	1315240,18
1255	526872,19	1315244,55
1256	526885,10	1315247,42
1257	526901,43	1315250,79
1258	526901,10	1315252,81
1259	526900,17	1315258,40
1260	526896,74	1315273,14
1261	526891,85	1315295,19
1262	526890,26	1315301,58
1263	526881,45	1315340,31
1264	526869,44	1315338,59
1265	526868,20	1315338,29
1266	526862,34	1315336,85
1267	526862,71	1315335,31
1268	526852,22	1315333,00
1269	526849,63	1315332,52
1270	526831,04	1315329,03
1271	526817,36	1315326,26
1272	526820,39	1315312,75
1273	526823,06	1315302,82
1274	526827,12	1315284,30
1275	526832,49	1315257,86
1276	526837,13	1315238,76
Контур 37		
1277	526922,94	1315171,31
1278	526924,02	1315171,55
1279	526916,23	1315206,85
1280	526914,02	1315206,46
1281	526911,44	1315205,89
1282	526904,81	1315230,95

1283	526876,24	1315225,48
1284	526843,34	1315217,83
1285	526844,53	1315212,09
1286	526848,91	1315193,50
1287	526856,58	1315158,05
1288	526861,28	1315141,40
1289	526863,76	1315132,55
1290	526876,00	1315135,29
1291	526884,20	1315136,63
1292	526894,62	1315139,02
1293	526895,11	1315136,88
1294	526917,81	1315140,40
1295	526920,87	1315140,87
1296	526929,24	1315143,03
Контур 38		
1297	526920,91	1315029,29
1298	526926,63	1315030,66
1299	526926,82	1315029,85
1300	526932,03	1315031,10
1301	526955,63	1315036,60
1302	526944,95	1315081,47
1303	526935,12	1315121,28
1304	526901,42	1315114,28
1305	526878,78	1315110,09
1306	526868,27	1315108,12
1307	526872,91	1315088,40
1308	526878,36	1315065,77
1309	526879,72	1315066,10
1310	526884,06	1315047,39
1311	526889,74	1315023,83
Контур 39		
1312	526837,68	1315101,98
1313	526827,57	1315100,23
1314	526814,65	1315097,19
1315	526783,31	1315090,88
1316	526749,47	1315084,29
1317	526749,08	1315086,44
1318	526728,81	1315082,42
1319	526721,19	1315081,64
1320	526711,06	1315079,69
1321	526716,00	1315057,09
1322	526722,02	1315034,82
1323	526724,29	1315035,37
1324	526733,01	1315000,13
1325	526734,28	1314993,90
1326	526743,00	1314995,67
1327	526749,71	1314997,04
1328	526760,83	1314998,87
1329	526768,78	1315000,79
1330	526785,14	1315003,81
1331	526793,63	1315005,78
1332	526803,47	1315007,93
1333	526805,45	1315008,29


1334	526809,57	1315009,02
1335	526811,50	1315009,25
1336	526819,83	1315010,69
1337	526834,98	1315013,17
1338	526847,02	1315015,34
1339	526858,36	1315016,79
1340	526866,53	1315017,93
1341	526865,06	1315024,51
1342	526864,85	1315025,80
1343	526865,10	1315027,05
1344	526864,92	1315031,46
1345	526860,50	1315048,89
1346	526857,56	1315061,05
1347	526857,32	1315062,03
1348	526858,07	1315062,21
1349	526859,67	1315062,54
1350	526858,54	1315067,29
1351	526854,36	1315082,37
1352	526853,22	1315086,01
1353	526850,01	1315085,22
1354	526846,15	1315103,73
Контур 40		
1355	526701,75	1314873,11
1356	526710,52	1314875,26
1357	526724,25	1314878,63
1358	526732,53	1314880,84
1359	526741,98	1314883,35
1360	526739,49	1314892,70
1361	526738,46	1314896,54
1362	526731,89	1314920,27
1363	526730,83	1314924,33
1364	526728,98	1314931,42
1365	526727,60	1314936,48
1366	526721,88	1314956,29
1367	526720,19	1314963,58
1368	526712,78	1314962,53
1369	526702,68	1314961,10
1370	526689,67	1314958,91
1371	526682,02	1314957,53
1372	526674,12	1314956,08
1373	526665,94	1314954,57
1374	526657,85	1314953,17
1375	526652,98	1314952,24
1376	526646,19	1314950,65
1377	526642,00	1314949,98
1378	526633,95	1314949,60
1379	526626,86	1314947,94
1380	526614,35	1314947,02
1381	526601,84	1314945,02
1382	526590,79	1314942,46
1383	526593,03	1314932,38
1384	526593,83	1314926,09
1385	526594,13	1314924,59


1386	526593,11	1314924,25
1387	526594,25	1314917,66
1388	526594,47	1314915,31
1389	526595,25	1314908,56
1390	526597,46	1314893,53
1391	526597,42	1314887,79
Контур 41		
1392	526840,26	1314990,05
1393	526835,01	1314988,89
1394	526828,65	1314987,49
1395	526818,36	1314985,22
1396	526807,14	1314983,49
1397	526799,86	1314982,16
1398	526776,67	1314977,29
1399	526775,23	1314976,55
1400	526741,11	1314969,81
1401	526743,12	1314959,62
1402	526746,94	1314944,98
1403	526751,34	1314926,69
1404	526756,13	1314905,68
1405	526757,23	1314899,60
1406	526758,52	1314894,00
1407	526760,20	1314886,77
1408	526778,88	1314888,30
1409	526794,14	1314890,55
1410	526800,93	1314891,96
1411	526806,00	1314892,86
1412	526810,22	1314893,62
1413	526810,62	1314890,79
1414	526823,99	1314892,81
1415	526833,92	1314893,81
1416	526843,83	1314894,92
1417	526843,50	1314898,01
1418	526844,36	1314898,11
1419	526848,54	1314898,64
1420	526853,81	1314899,36
1421	526859,18	1314900,07
1422	526861,32	1314900,19
1423	526885,33	1314904,13
1424	526893,08	1314905,48
1425	526894,30	1314905,67
1426	526892,10	1314917,16
1427	526888,47	1314929,73
1428	526888,97	1314929,84
1429	526883,65	1314950,78
1430	526878,73	1314969,60
1431	526876,75	1314974,78
1432	526873,87	1314987,71
1433	526871,81	1314996,89
Контур 42		
1434	526925,35	1314907,13
1435	526948,09	1314912,52
1436	526981,69	1314916,63

1437	526973,20	1314956,31
1438	526969,71	1314971,13
1439	526967,55	1314981,63
1440	526964,71	1314993,33
1441	526959,07	1315014,63
1442	526958,04	1315014,42
1443	526949,02	1315012,69
1444	526927,50	1315008,45
1445	526910,90	1315005,38
1446	526900,87	1315003,42
1447	526892,77	1315001,59
1448	526897,18	1314982,30
1449	526902,23	1314961,18
1450	526904,12	1314956,84
1451	526903,59	1314956,73
1452	526909,91	1314929,21
1453	526912,80	1314915,54
1454	526915,18	1314905,18
Контур 43		
1455	526992,65	1314853,88
1456	526988,50	1314875,86
1457	526984,66	1314896,23
1458	526953,63	1314890,69
1459	526941,63	1314889,00
1460	526922,39	1314885,71
1461	526927,07	1314861,72
1462	526928,04	1314856,11
1463	526931,76	1314840,97
1464	526932,34	1314837,75
1465	526940,23	1314799,94
1466	526952,07	1314802,21
1467	526970,53	1314805,99
1468	526996,33	1314811,25
1469	527001,19	1314812,25
Контур 44		
1470	526919,44	1314795,97
1471	526918,36	1314802,24
1472	526916,55	1314811,52
1473	526912,17	1314834,98
1474	526911,45	1314839,45
1475	526910,59	1314846,64
1476	526909,04	1314856,43
1477	526907,76	1314861,78
1478	526905,61	1314871,56
1479	526905,98	1314874,76
1480	526905,60	1314879,56
1481	526905,18	1314882,24
1482	526901,39	1314881,82
1483	526899,86	1314881,65
1484	526894,29	1314881,48
1485	526888,74	1314881,48
1486	526883,19	1314880,93
1487	526874,29	1314880,05

1488	526867,92	1314879,16
1489	526866,19	1314878,57
1490	526848,35	1314877,97
1491	526832,96	1314874,47
1492	526816,09	1314875,36
1493	526798,93	1314873,18
1494	526783,45	1314870,40
1495	526776,37	1314869,25
1496	526761,84	1314866,68
1497	526763,09	1314858,12
1498	526772,45	1314819,04
1499	526777,40	1314795,53
1500	526781,03	1314777,16
1501	526782,03	1314771,91
1502	526784,32	1314772,33
1503	526784,44	1314773,21
1504	526792,38	1314774,81
1505	526800,65	1314776,45
1506	526803,68	1314777,05
1507	526813,35	1314778,70
1508	526818,82	1314779,34
1509	526835,59	1314780,49
1510	526842,02	1314781,63
1511	526851,87	1314783,64
1512	526862,46	1314785,72
1513	526865,70	1314786,22
1514	526870,24	1314787,22
1515	526876,29	1314788,55
1516	526882,61	1314789,95
1517	526884,76	1314790,41
1518	526889,46	1314791,41
1519	526909,79	1314795,56
1520	526910,05	1314794,20
Контур 45		
1521	526830,44	1314670,10
1522	526853,04	1314674,74
1523	526861,11	1314676,45
1524	526872,51	1314678,88
1525	526876,75	1314679,75
1526	526883,42	1314681,25
1527	526896,91	1314683,14
1528	526902,48	1314684,28
1529	526910,06	1314686,09
1530	526922,27	1314689,01
1531	526922,02	1314690,39
1532	526942,73	1314693,43
1533	526940,52	1314707,20
1534	526938,71	1314716,84
1535	526937,22	1314726,80
1536	526934,55	1314739,00
1537	526934,44	1314739,48
1538	526930,15	1314755,70
1539	526928,92	1314761,30

1540	526927,92	1314765,82
1541	526926,53	1314773,31
1542	526923,81	1314772,91
1543	526918,45	1314771,74
1544	526917,56	1314771,55
1545	526914,17	1314771,13
1546	526907,53	1314770,25
1547	526898,29	1314769,18
1548	526888,95	1314767,53
1549	526856,05	1314762,05
1550	526847,63	1314760,59
1551	526845,50	1314760,22
1552	526823,74	1314756,43
1553	526813,75	1314754,92
1554	526808,24	1314753,89
1555	526799,75	1314752,31
1556	526789,30	1314749,69
1557	526791,36	1314742,07
1558	526800,46	1314707,27
1559	526799,21	1314707,06
1560	526803,76	1314684,71
1561	526805,00	1314678,62
1562	526807,70	1314665,33
Контур 46		
1563	526984,14	1314697,19
1564	526989,98	1314698,09
1565	527005,28	1314700,76
1566	527015,82	1314702,74
1567	527025,73	1314704,60
1568	527023,58	1314714,33
1569	527022,79	1314718,05
1570	527020,31	1314729,67
1571	527019,50	1314733,51
1572	527015,95	1314749,25
1573	527015,09	1314749,11
1574	527006,80	1314789,77
1575	526976,13	1314783,29
1576	526944,97	1314777,18
1577	526946,76	1314768,38
1578	526954,03	1314738,00
1579	526959,49	1314708,11
1580	526962,45	1314693,43





A A A A H

Выписки из Единого государственного реестра недвижимости

Кадастровые планы территорий