

ООО «ГЕО ИНВЕСТ – ИНФОРМ»

350000, г. КРАСНОДАР, ул. РАШПИЛЕВСКАЯ, ДОМ 55,

ЛИТЕР А, ПОМЕЩЕНИЕ 13

ТЕЛ./ФАКС. +7 (861) 205-51-50

EMAIL: INFO@GEOI.RU, HTTP://WWW.GEOI.RU



**Проект межевания территории
кадастрового квартала 59:16:0010302, расположенного на
территории Пермского края, Верещагинского городского
округа, г. Верещагино**

Том 1

Основная часть

проекта межевания территории

Генеральный директор



Е.В. Овсянникова



г. Краснодар

2023

Состав документов

к выполнению работы по «Выполнению работ по разработке проекта межевания территории и проведению комплексных кадастровых работ в границах кадастрового квартала 59:16:0010302, расположенного на территории Пермского края, Верещагинского городского округа, г. Верещагино»



Номер тома	Наименование
Том 1	Основная часть проекта межевания территории
Том 2	Материалы по обоснованию проекта межевания территории

						Проект межевания территории в границах кадастрового квартала 59:16:0010302, расположенного на территории Пермского края, Верещагинского городского округа, г. Верещагино			
Изм.	Кол.уч	Лис	№док	Подпись	Дата				
Разработал		Гончарова М.В.			05.23	Состав проектных материалов	Стадия	Лист	Листов
Нач. ОПС		Беседина В.А.			05.23		ПМ	1	1
							ООО «ГЕО Инвест-Информ»		

Содержание

Том 1 – Основная часть проекта межевания территории

1.	Постановление администрации Верещагинского городского округа Пермского края №254-01-01-1718 от 16.08.2022 года «О разработке документации по проекту межевания территории»	4
2.	Постановление администрации Верещагинского городского округа Пермского края от 15.05.2023 года №254-01-01-1031 «О назначении общественных обсуждений по рассмотрению проекта межевания территории»	5
«Проект межевания территории. Текстовая часть»		
1	Пояснительная записка	6
2	Перечень земельных участков (в том числе исправление реестровой ошибки, уточнение местоположения границ и образование) в границах кадастрового квартала 59:16:0010302	69
3	Перечень образуемых земельных участков, отнесенных к территориям общего пользования в границах кадастрового квартала 59:16:0010302	85
4	Перечень образуемых земельных участков в границах кадастрового квартала 59:16:0010302 в целях последующего перераспределения земель	87
5	Перечень координат характерных точек земельных участков (исправление реестровой ошибки, уточнение местоположения границ и образование)	88
6	Перечень координат характерных точек образуемых земельных участков, отнесенных к территориям общего пользования	180
7	Перечень координат характерных точек образуемых земельных участков, в целях последующего перераспределения земель	188
8	Перечень координат характерных точек красных линий	193
«Проект межевания территории. Графическая часть»		
1	Чертеж фактического землепользования	197
2	Чертеж межевания территории	207
Приложение		
1	Выписки из Единого государственного реестра недвижимости	212
2	Кадастровые планы территории	2313

						Проект межевания территории в границах кадастрового квартала 59:16:0010302, расположенного на территории Пермского края, Верещагинского городского округа, г. Верещагино			
Изм.	Кол.уч	Лис	№док	Подпись	Дата				
Разработал		Гончарова М.В			05.23	Содержание	Стадия	Лист	Листов
Нач. ОПС		Беседина В.А.			05.23		ПМ	1	1
							ООО «ГЕО Инвест-Информ»		



АДМИНИСТРАЦИЯ
ВЕРЕЩАГИНСКОГО ГОРОДСКОГО ОКРУГА
ПЕРМСКОГО КРАЯ

ПОСТАНОВЛЕНИЕ

16.08.2022

№ 254-01-01-1718

**О разработке документации
по проекту межевания территории**

В целях подготовки к проведению комплексных кадастровых работ в г. Верещагино, в соответствии с Градостроительным кодексом Российской Федерации, Федеральным законом от 06 октября 2003 года №131 – ФЗ «Об общих принципах организации местного самоуправления в Российской Федерации», руководствуясь Уставом муниципального образования Верещагинский городской округ Пермского края,

администрация Верещагинского городского округа ПОСТАНОВЛЯЕТ:

1. Управлению имущественных, земельных и градостроительных отношений администрации Верещагинского городского округа Пермского края организовать разработку проекта межевания территории кадастровых кварталов 59:16:0010301, 59:16:0010302, 59:16:0010303, 59:16:0010304, 59:16:0010305, 59:16:0010306, 59:16:0010307, 59:16:0010308, 59:16:0010309, 59:16:0010310, 59:16:0010311, 59:16:0010312, 59:16:0010313, 59:16:0010314, 59:16:0010315, 59:16:0010316, 59:16:0010317, 59:16:0010318, 59:16:0010329.


2 Настоящее постановление опубликовать в газете «Заря», разместить на официальном сайте Верещагинского городского округа Пермского края www.veradmgo.ru.

3. Контроль исполнения настоящего постановления возложить на начальника Управления имущественных, земельных и градостроительных отношений администрации Верещагинского городского округа Пермского края Неволина Н.В.

Глава городского округа –
глава администрации Верещагинского
городского округа Пермского края



С.В. Кондратьев



**АДМИНИСТРАЦИЯ
ВЕРЕЩАГИНСКОГО ГОРОДСКОГО ОКРУГА
ПЕРМСКОГО КРАЯ**

П О С Т А Н О В Л Е Н И Е

15.05.2023

№ 254-01-01-1031

**О назначении общественных
обсуждений по рассмотрению
проекта межевания территории**

В соответствии со статьями 5.1, 43, Градостроительного кодекса Российской Федерации, Федеральным законом от 06 октября 2003 г. №131-ФЗ «Об общих принципах организации местного самоуправления в Российской Федерации», Положением о публичных слушаниях и общественных обсуждениях по вопросам градостроительной деятельности в Верещагинском городском округе Пермского края, утвержденным решением Думы Верещагинского городского округа Пермского края от 22 июня 2020 г № 22/222, Уставом муниципального образования Верещагинский городской округ Пермского края, администрация Верещагинского городского округа ПОСТАНОВЛЯЕТ:

1. Назначить общественные обсуждения по рассмотрению проекта межевания территории кадастрового квартала 59:16:0010302.

2. Срок проведения общественных обсуждений составляет не менее четырнадцати дней и не более тридцати дней со дня опубликования настоящего постановления до дня опубликования заключения о результатах общественных обсуждений в газете «Заря» и размещения на официальном сайте Верещагинского городского округа Пермского края.

3. Общественные обсуждения провести по адресу: Пермский край, Верещагинский городской округ, г. Верещагино, ул. Ленина, д. 26.

4. Установить время приема предложений и замечаний с 19 мая 2023 года по 2 июня 2023 года.

5. Опубликовать в газете «Заря», а также разместить на официальном сайте Верещагинского городского округа Пермского края заключение о результатах общественных обсуждений.

6. Работу по организации и проведению общественных обсуждений возложить на комиссию по градостроительной деятельности Верещагинского городского округа Пермского края.

7. Комиссии в установленные сроки опубликовать в газете «Заря» и разместить на официальном сайте Верещагинского городского округа Пермского края оповещение о проведении общественных обсуждений.

8. Контроль исполнения настоящего постановления возложить на заместителя главы администрации городского округа – начальника Управления жилищно – коммунального хозяйства и инфраструктуры администрации Верещагинского городского округа Юркова Е.П.

Глава городского округа -
глава администрации Верещагинского
городского округа Пермского края



С.В. Кондратьев

Введение

Проект межевания в отношении кадастрового квартала 59:16:0010302, расположенного на территории Пермского края, Верещагинского городского округа, г. Верещагино разработан ООО «ГЕО Инвест-Информ» в рамках выполнения муниципального контракта от 28.07.2022 года №МК-4м/2022 (далее - Муниципальный контракт).

Заказчиком работ является Управление имущественных, земельных и градостроительных отношений администрации Верещагинского городского округа Пермского края.

Подготовка проекта межевания территории осуществляется для:



- определения местоположения границ образуемых и (или) изменяемых земельных участков (в том числе под многоквартирными домами);
- установления, изменения, отмены красных линий для застроенных территорий, в границах которых не планируется размещение новых объектов капитального строительства, а также для установления, изменения, отмены красных линий в связи с образованием и (или) изменением земельного участка, расположенного в границах территории, применительно к которой не предусматривается осуществление деятельности по комплексному и устойчивому развитию территории, при условии, что такие установление, изменение, отмена влекут за собой исключительно изменение границ территории общего пользования.

Основанием разработки документации по планировке территории являются:

- постановление администрации Верещагинского городского округа Пермского края от 16.08.2022 года №254-01-01-1718 «О разработке документации по проекту межевания территории»;
- источник финансирования: средства, предусмотренные в бюджете муниципального образования Верещагинский городской округ Пермского края, в том числе субсидия из бюджета Пермского края, предоставленная в рамках софинансирования Работ в соответствии с Соглашением от 01.02.2021 года №1765.

Разработка документации по планировке территории осуществлена в соответствии с требованиями:

- Градостроительный кодекс Российской Федерации от 29.12.2004 года №190-ФЗ;
- Земельный Кодекс Российской Федерации от 25.10.2001 года №136-ФЗ;
- Водный кодекс Российской Федерации от 03.06.2006 года №74-ФЗ;
- Гражданский кодекс Российской Федерации от 30.11.1994 года №51-ФЗ;

						Проект межевания территории в границах кадастрового квартала 59:16:0010302, расположенного на территории Пермского края, Верещагинского городского округа, г. Верещагино		
Изм.	Кол.уч	Лис	№док	Подпись	Дата	Стадия	Лист	Листов
Разработал		Гончарова М.В			05.23	ПМ	1	62
Нач. ОПС		Беседина В.А.			05.23			
						Пояснительная записка		
						ООО «ГЕО Инвест-Информ»		

- Федеральный закон от 29.12.2004 года №191-ФЗ «О введении в действие Градостроительного кодекса Российской Федерации»;
- Федеральный закон от 25.10.2001 года №137-ФЗ «О введении в действие Земельного кодекса Российской Федерации»;
- Федеральный закон от 13.07.2015 года №218-ФЗ «О государственной регистрации недвижимости»;
- Федеральный закон от 24.07.2007 года №221-ФЗ «О кадастровой деятельности»;
- Федеральный закон от 14.03.1995 года №33-ФЗ «Об особо охраняемых природных территориях»;
- Федеральный закон от 25.06.2002 года №73-ФЗ «Об охране культурного наследия (памятниках истории и культуры) народов Российской Федерации»;
- Федеральный закон от 03.08.2018 года №342-ФЗ «О внесении изменений в Градостроительный кодекс Российской Федерации и отдельные законодательные акты Российской Федерации»;
- Федеральный закон от 03.08.2018 года №340-ФЗ «О внесении изменений в Градостроительный кодекс Российской Федерации и отдельные законодательные акты Российской Федерации»;
- Федеральный закон от 22.12.2020 года №445-ФЗ «О внесении изменений в отдельные законодательные акты Российской Федерации»;
- Федеральный закон от 30.12.2020 года №518-ФЗ «О внесении изменений в отдельные законодательные акты Российской Федерации»;
- Федеральный закон от 30.12.2015 года №431-ФЗ «О геодезии, картографии и пространственных данных и о внесении изменений в отдельные законодательные акты Российской Федерации»;
- Постановление Правительства РФ от 04.09.2020 года №1355 «О внесении изменений в Правила присвоения, изменения и аннулирования адресов»;
- Постановление Правительства РФ от 13.03.2020 года №279 «Об информационном обеспечении градостроительной деятельности»;
- Постановление Правительства РФ от 31.03.2017 года №402 «Об утверждении Правил выполнения инженерных изысканий, необходимых для подготовки документации по планировке территории, перечня видов инженерных изысканий, необходимых для подготовки документации по планировке территории, и о внесении изменений в постановление Правительства Российской Федерации от 19.01.2006 года №20»;
- Постановление Правительства РФ от 22.04.2017 года №485 «О составе материалов и результатов инженерных изысканий, подлежащих размещению в информационных системах обеспечения градостроительной деятельности, федеральной государственной информационной системе территориального планирования, государственном фонде материалов и данных инженерных изысканий,

Взам. инв. №	
Подпись и дата	
Инв. № подл.	

						Пояснительная записка	Лист
Изм.	Кол.уч.	Лист	№ док	Подпись	Дата		2

Едином государственном фонде данных о состоянии окружающей среды, ее загрязнении, а также о форме и порядке их представления»;

- Постановление Правительства РФ от 24.02.2009 года №160 «О порядке установления охранных зон объектов электросетевого хозяйства и особых условий использования земельных участков, расположенных в границах таких зон»;

- Постановление Правительства РФ от 09.06.1995 года №578 «Об утверждении Правил охраны линий и сооружений связи Российской Федерации»;

- Постановлением Правительства РФ от 20.11.2000 года №878 «Об утверждении Правил охраны газораспределительных сетей»;

- Приказ Минэкономразвития России от 06.11.2019 года №728 «Об утверждении формы сведений о выявленных расположенных в границах выполнения комплексных кадастровых работ земельных участках, сведения о которых отсутствуют в Едином государственном реестре недвижимости и в отношении которых у использующих их лиц отсутствуют документы, устанавливающие или подтверждающие право пользования земельным участком, в том числе на условиях сервитута, либо иные документы, допускающие в соответствии с земельным законодательством использование земельных участков без предоставления или установления сервитута, а также зданиях, сооружениях, объектах незавершенного строительства, сведения о которых отсутствуют в Едином государственном реестре недвижимости и в отношении которых у использующих их лиц отсутствуют правоустанавливающие или правоудостоверяющие документы»;

- Приказ Министерства регионального развития РФ от 30.12.2009 года №624 «Об утверждении Перечня видов работ по инженерным изысканиям, по подготовке проектной документации, по строительству, реконструкции, капитальному ремонту объектов капитального строительства, которые оказывают влияние на безопасность объектов капитального строительства»;

- Приказ Министерства строительства и жилищно-коммунального хозяйства РФ от 25.04.2017 года №738/пр «Об утверждении видов элементов планировочной структуры»;

- Приказ Министерства строительства и жилищно-коммунального хозяйства России от 25.04.2017 года №739/пр «Об утверждении требований к цифровым топографическим картам и цифровым топографическим планам, используемым при подготовке графической части документации по планировке территории»;

- Приказ Федеральной службы государственной регистрации, кадастра и картографии от 23.10.2020 года №П/0393 «Об утверждении требований к точности и методам определения координат характерных точек границ земельного участка, требований к точности и методам определения координат характерных точек контура здания, сооружения или объекта незавершенного строительства на земельном участке, а также требований к определению площади здания, сооружения, помещения, машино-места»;

Взам. инв. №
Подпись и дата
Инв. № подл.

					
Изм.	Кол.уч.	Лист	№ док	Подпись	Дата

Пояснительная записка

Лист

3

- Приказ Федеральной службы государственной регистрации, кадастра и картографии от 14.12.2021 года №П/0592 «Об утверждении формы и состава сведений межевого плана, требований к его подготовке»;

- Постановление Главного государственного санитарного врача РФ от 25.09.2007 года №74 «О введении в действие новой редакции санитарно-эпидемиологических правил и нормативов СанПиН 2.2.1/2.1.1.1200-03 «Санитарно-защитные зоны и санитарная классификация предприятий, сооружений и иных объектов»»;

- СНиП 2.07.01-89 «Градостроительство. Планировка и застройка городских и сельских поселений (в части, не противоречащей Градостроительному кодексу РФ)»;

- РДС 30-201-98. Инструкция о порядке проектирования и установления красных линий в городах и других поселениях Российской Федерации (в части, не противоречащей действующему законодательству);

- ГОСТ Р58854-2020 «Фотограмметрия. Требования к созданию ориентированных аэроснимков для построения стереомodelей застроенных территорий»;

- Постановление Правительства Пермского края от 24.06.2015 года №416-п «Об утверждении Типового регламента работы согласительной комиссии по согласованию местоположения границ земельных участков при выполнении комплексных кадастровых работ на территории Пермского края»;

- Генеральный план Верещагинского городского округа Пермского края, утвержден решением Думы Верещагинского городского округа Пермского края от 27.05.2021 года №38/332;

- Правила землепользования и застройки Верещагинского городского округа Пермского края утверждены постановлением администрации Верещагинского городского округа Пермского края от 10.02.2022 года №254-01-01-250.

Изм.	Кол.уч.	Лист	Недок	Подпись	Дата	Взам. инв. №	Подпись и дата	Инав. № подл.	Лист
Пояснительная записка									

I. Характеристики территории

Территория, в отношении которой осуществлена подготовка проекта межевания, расположена в г. Верещагино Верещагинского городского округа Пермского края в районе улиц Энергетиков, 50 лет Октября, Верещагинская, Славянская, Очерский Тракт, Калинина (Рисунок 1).

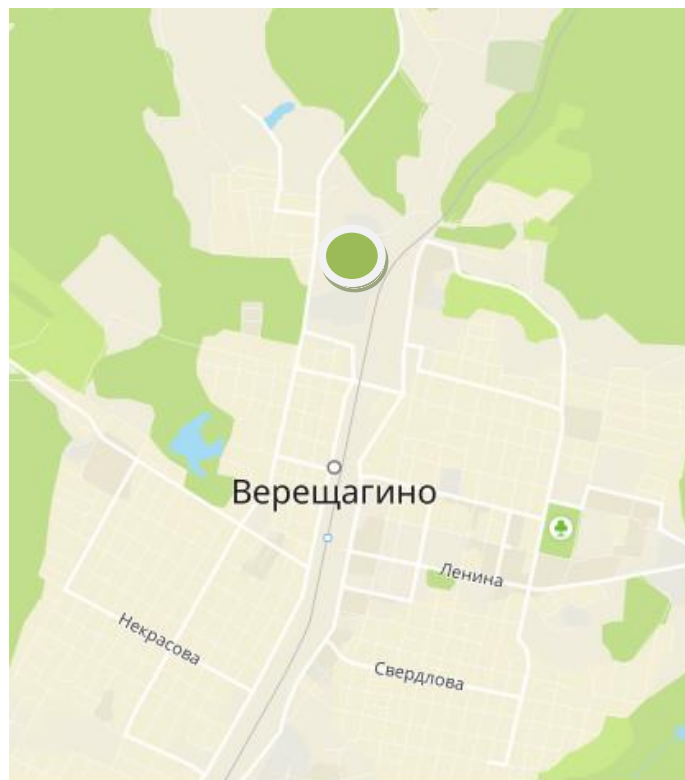


Рисунок 1- Территория, в отношении которой осуществлена подготовка проекта межевания

Площадь территории составляет – 1 367 063 кв.м (136,71 га). Кадастровый квартал 59:16:0010302 включает в себя территорию, занятую индивидуальными жилыми домами, со сложившимся порядком землепользования.

По данным сведений Единого государственного реестра недвижимости в состав кадастрового квартала 59:16:0010302 входят 238 земельных участков и 163 объекта капитального строительства (далее - ОКС), из них:

- в отношении 235 земельных участков и 21 ОКС сведения о границах содержатся в Едином государственном реестре недвижимости;
- в отношении 3 земельных участков и 142 ОКС сведения о границах отсутствуют в Едином государственном реестре недвижимости.

Особенности проекта:

В границах кадастрового квартала 59:16:0010302 расположен земельный участок с кадастровым номером 59:16:0010302:97 (входит в единое землепользование

Взам. инв. №
Подпись и дата
Инв. № подл.

Изм.	Кол.уч.	Лист	Недок	Подпись	Дата

Пояснительная записка

Лист

5

59:16:0000000:49) в границах, которого расположен объектов капитального строительства с кадастровым номером 59:16:0000000:3964 (автомобильная дорога «Очёр-Верещагино-Сива»).

В отношении вышеуказанного объекта, в ходе согласования с КГБУ «УАДиТ» (Управления автомоб-ых дорог и транспорта Пермского края), образуемых проектом межевания границ, получена информация о некорректности границ единого землепользования 59:16:0000000:49.

В соответствии с письмом от 17.03.2023 года №44-001у-06-01 исх-322, в середине 2 квартала 2023 года КГБУ «УАДиТ» будут проведены работы по корректировке границ единого землепользования 59:16:0000000:49. На основании данных сведений в проекте была использована проектная граница автомобильная дорога «Очёр-Верещагино-Сива».

Обращаю внимание, что границы земельного участка с кадастровым номером 59:16:0010302:97 (входит в единое землепользование 59:16:0000000:49) на данный момент не приведены в соответствии с фактическим использованием и имеют множественные пересечения с границами следующих земельных участков 59:16:0010302:62, 59:16:0010302:59, 59:16:0010302:860, 59:16:0010302:23, 59:16:0000000:4891, 59:16:0010302:102, 59:16:0000000:4891, 59:16:0010302:147, в отношении которые, в том числе предусмотрены по уточнению границ либо исправлению реестровой ошибки. Также данное обстоятельство является препятствием, для формирования земельных участков с видом разрешенного использования «Улично-дорожная сеть» (ул. Энергетиков, ул. Верещагинская, ул. Ульяновская, ул. Славянская).

- корректировка границ единого землепользования 59:16:0000000:61 (электросетевой комплекс № 7 «Григорьевская-Зюкай-Кузьма» с отпайками на ПС Верещагино, ПС Бородулино). Изменение местоположение ЗУ в связи с фактическим расположением опор;

- корректировка границ единого землепользования 59:16:0000000:63 (электросетевой комплекс 35кВ). Изменение местоположение ЗУ в связи с фактическим расположением опор;

- корректировка границ многоконтурного земельного участка 59:16:0000000:4292 (Газопровод к с. Вознесенское, инв.№2801/5903). Изменение местоположение ЗУ в связи с фактическим расположением наземных объектов газопровода;

- корректировка границ многоконтурного земельного участка 59:16:0010302:640 (объекты инженерного оборудования газового хозяйства). Изменение местоположение ЗУ в связи с фактическим расположением наземных объектов газопровода.

Чертеж фактического землепользования представлен в Томе 1 – Основная часть проекта межевания территории.

Взам. инв. №
Подпись и дата
Инв. № подл.

						Пояснительная записка	Лист
Изм.	Кол.уч.	Лист	№ док	Подпись	Дата		6

II. Сведения об использованных материалах по установлению границ участков и особенностях проекта

1. Сведения об использованных материалах по установлению границ участков

При разработке проекта межевания территории были использованы следующие исходные данные:

- Генеральный план Верещагинского городского округа Пермского края, утвержден решением Думы Верещагинского городского округа Пермского края от 27.05.2021 года №38/332;

- Правила землепользования и застройки Верещагинского городского округа Пермского края утверждены постановлением администрации Верещагинского городского округа Пермского края от 10.02.2022 года №254-01-01-250;

- Картографический материал масштаба 1:2000, а именно цифровые ортофотопланы, изготовленные Уральским филиалом ФГУП «Госземкадастръемка - ВИСХАГИ» в 2002 году, АФС - 2001 года и цифровые базовые планы, изготовленные Уральским филиалом ФГУП «Госземкадастръемка - ВИСХАГИ» в 2003 году, АФС - 2001 года, предоставленные Федеральным государственным бюджетным учреждением «Федеральная кадастровая палата Федеральной службы государственной регистрации, кадастра и картографии» по Пермскому краю из государственного фонда данных, полученных в результате проведения землеустройства;

- Сведения государственного фонда данных, полученных в результате проведения землеустройства в виде землеустроительной документации, разработанной в границах, территория, в отношении которой осуществлена подготовка проекта межевания;

- Сведения из Единого государственного реестра недвижимости в виде кадастрового плана территории на кадастровые кварталы 59:16:0000000, 59:16:0010302;

- Выписки из Единого государственного реестра недвижимости на земельные участки и ОКС, расположенные в границах кадастровых кварталов 59:16:0000000, 59:16:0010302;

- Сведения, содержащиеся в документах, находящихся в архивах;

- Материалы, результаты инженерных изысканий и аэрофотосъемка местности (цифровое ортофотопланы), подготовленные ООО «АК «АэроТех» в 2022 году.

При производстве рекогносцировочных работ непосредственно на местах были обследованы пункты ГГС: Капидоны (пир., А, б/№, ГГС - 3 класса), Хомяки, (пир., 1, б/№, ГГС - 3 класса), Перемская (пир., 32, б/№, ГГС - 1 класса), Сенькино (пир., 1, б/№, ГГС - 2 класса), Зарич (пир., 1, б/№, ГГС - 3 класса), Садково (пир., 1, б/№, ГГС - 3 класса) на их фактическую пригодность для выполнения работ и возможность выполнения спутниковых наблюдений. В результате проведения работ было установлено, что все геодезические пункты в рабочем состоянии.

Взам. инв. №
Подпись и дата
Инв. № подл.

					
Изм.	Кол.уч.	Лист	№ док	Подпись	Дата

Пояснительная записка

Лист

7

- Сведения государственной инспекции по охране объектов культурного наследия Пермского края об объектах культурного наследия, включенных в единый государственный реестр объектов культурного наследия (памятников истории и культуры) народов Российской Федерации, выявленных объектов культурного наследия и объектов, обладающих признаками объекта культурного наследия, предоставленные письмом от 17.10.2022 года №Исх55-01-18.2-2252;

- Сведения Министерства природных ресурсов, лесного хозяйства и экологии Пермского края о зонах с особыми условиями использования территории, а также особо охраняемых природных территорий, предоставленные письмом от 11.11.2022 года №30-01-20.2-5398;

- Сведения Министерства природных ресурсов, лесного хозяйства и экологии Пермского края о лесных участках и утвержденной в порядке, установленном лесным законодательством, проектной документации лесных участков края, предоставленные письмом от 18.10.2022 года №30-01-20.2-4948 (при наличии);

- Данные государственного лесного реестра;

- Данные натурного анализа ситуации на местности, результаты инвентаризации и обеспечение взаимодействия с правообладателями земельных участков, расположенных в границах кадастрового квартала, выполненные сотрудниками ООО «ГЕО Инвест-Информ».

2. Особенности проекта

2.1. Зоны с особыми условиями использования территорий

В соответствии с положениями части 2 пункта 7 статьи 43 Градостроительного кодекса Российской Федерации на чертежах межевания территории отображаются границы зон с особыми условиями использования территорий.

В соответствии с Генеральным планом Верещагинского городского округа Пермского края, утвержденным решением Думы Верещагинского городского округа Пермского края от 27.05.2021 года №38/332, правилами землепользования и застройки Верещагинского городского округа Пермского края, утвержденными постановлением администрации Верещагинского городского округа Пермского края от 10.02.2022 года №254-01-01-250 и сведений Единого государственного реестра недвижимости, граница территории в отношении которой осуществлена подготовка проекта межевания, расположена в следующих зонах с особыми условиями использования территории:

- Охранная зона ВЛ-10кВ ПС Верещагино №3 (59:16-6.238);

- Охранная зона КЛ 10 КВ № 6 ПС Верещагино (59:16-6.401);

- Охранная зона ВЛ-110 кВ Верещагино-Кузьма (59:16-6.209);

- Охранная зона газопровода распределительного низкого давления до базы ООО Торговый дом «Форвард» (59:16-6.254);

Взам. инв. №	
Подпись и дата	
Инв. № подл.	

					
Изм.	Кол.уч.	Лист	Недок	Подпись	Дата

Пояснительная записка

Лист

8

- Охранная зона линии электропередач объекта «ЛЭП 10 кВ от ПС «Верещагино» (КЛ-10кВ фидер №10 от ПС «Верещагино» до РП-1)» (59:16-6.519);
- Охранная зона ВЛ-110 кВ Зюкай-Верещагино (59:16-6.328);
- Охранная зона газопроводов низкого давления (59:16-6.647);
- Охранная зона ВЛ-35 КВ Верещагино - Рябины 1 (59:16-6.290);
- Охранная зона ВЛ-35 КВ Верещагино - Рябины 2 (59:16-6.285);
- Охранная зона ВЛ - 35 КВ Верещагино - Вознесенск (59:16-6.72);
- Охранная зона КТП-5246 г. Верещагино (РПБ,ВСР), КТП-5228 г. Верещагино (ПЖО), КТП-5077 г. Верещагино (быт), КТП-5004 г. Верещагино (ГНС) в составе ЭСК №5 (59:16-6.361);
- Охранная зона КЛ 10 КВ № 3 ПС Верещагино (59:16-6.41);
- Охранная зона ВЛ-10КВ ПС Верещагино №6 (59:16-6.15);
- Охранная зона газопровода к с. Вознесенское (59:16-6.186);
- Водоохранная зона бассейна реки Обва на территории Пермского края, Часть 40 (59:16-6.734);
- Прибрежная защитная полоса бассейна реки Обва на территории Пермского края, Часть 40 (59:16-6.735);
- Охранная зона газопровода высокого давления АГРС - в г. Верещагино - с. Вознесенское - п. Зюкайка 2 очередь строительства (59:16-6.46);
- Охранная зона газопровода высокого и низкого давления к котельной ГНС п. Северный Верещагинского района (59:16-6.40);
- Охранная зона газоснабжения микрорайона Поповка г. Верещагино Пермского края, I этап (59:16-6.180);
- Охранная зона распределительного газопровода высокого и низкого давления (59:16-6.650);
- Охранная зона Сооружение, Реконструкция ВЛ 0,4кВ от КТП-5083, Реконструкция ВЛ 0,4кВ от КТП-5228 (59:16-6.531);
- Зона санитарной охраны водозаборной скважины №50574 железнодорожной станции Верещагино Пермского территориального участка Свердловской дирекции по тепловодоснабжению (г. Верещагино, Пермского края) (3 пояс) (59:16-6.813).

Охранные зоны объектов электросетевого хозяйства

Для обеспечения безопасного и безаварийного функционирования, безопасной эксплуатации объектов электросетевого хозяйства установлены охранные зоны с особыми условиями использования земельных участков независимо от категории земель, в состав которых входят эти земельные участки.

Порядок установления охранных зон объектов электросетевого хозяйства определен постановлением Правительства РФ №160 от 24.02.2009 года «О порядке установления охранных зон объектов электросетевого хозяйства и особых условий использования земельных участков, расположенных в границах таких зон».

Взам. инв. №
Подпись и дата
Инв. № подл.

						Пояснительная записка	Лист
Изм.	Кол.уч.	Лист	Недок	Подпись	Дата		9

Охранная зона объектов электросетевого хозяйства устанавливается:

- вдоль воздушных линий электропередачи - в виде части поверхности участка земли и воздушного пространства (на высоту, соответствующую высоте опор воздушных линий электропередачи), ограниченной параллельными вертикальными плоскостями, отстоящими по обе стороны линии электропередачи от крайних проводов при не отклоненном их положении;

- вдоль подземных кабельных линий электропередачи - в виде части поверхности участка земли, расположенного под ней участка недр (на глубину, соответствующую глубине прокладки кабельных линий электропередачи), ограниченной параллельными вертикальными плоскостями, отстоящими по обе стороны линии электропередачи от крайних кабелей на расстоянии 1 метра (при прохождении кабельных линий напряжением до 1 киловольта в городах под тротуарами - на 0,6 метра в сторону зданий и сооружений и на 1 метр в сторону проезжей части улицы);

- вокруг подстанций - в виде части поверхности участка земли и воздушного пространства (на высоту, соответствующую высоте наивысшей точки подстанции), ограниченной вертикальными плоскостями, отстоящими от всех сторон ограждения подстанции по периметру на расстоянии, применительно к высшему классу напряжения подстанции. В объекте входят подстанции и линий электропередачи с номинальным классом напряжения от 1 до 20 кВ, следовательно, охранная зона составляет 10 м.

Таблица 1 - Нормативные показатели охранной зоны кабельных линий электропередачи и подстанций

Проектный номинальный класс напряжения, кВ	Расстояние, м
до 1	2 (для линий с самонесущими или изолированными проводами, проложенных по стенам зданий, конструкциям и т.д., охранная зона определяется в соответствии с установленными нормативными правовыми актами минимальными допустимыми расстояниями от таких линий)
1 - 20	10 (5 - для линий с самонесущими или изолированными проводами, размещенных в границах населенных пунктов)
35	15
110	20
150, 220	25
300, 500, +/-400	30
750,+/-750	40
1150	55

Взам. инв. №
Подпись и дата
Инв. № подл.

						Пояснительная записка	Лист
Изм.	Кол.уч.	Лист	№ док	Подпись	Дата		10

Охранные зоны газопровода

Порядок установления охранных зон объектов газового хозяйства определен постановлением Правительства РФ от 20.11.2000 года №878 «Об утверждении Правил охраны газораспределительных сетей».

Для газораспределительных сетей устанавливаются следующие охранные зоны:

а) вдоль трасс наружных газопроводов - в виде территории, ограниченной условными линиями, проходящими на расстоянии 2 метров с каждой стороны газопровода;

б) вдоль трасс подземных газопроводов из полиэтиленовых труб при использовании медного провода для обозначения трассы газопровода - в виде территории, ограниченной условными линиями, проходящими на расстоянии 3 метров от газопровода со стороны провода и 2 метров - с противоположной стороны;

в) вдоль трасс наружных газопроводов на вечномёрзлых грунтах независимо от материала труб - в виде территории, ограниченной условными линиями, проходящими на расстоянии 10 метров с каждой стороны газопровода;

г) вокруг отдельно стоящих газорегуляторных пунктов - в виде территории, ограниченной замкнутой линией, проведенной на расстоянии 10 метров от границ этих объектов. Для газорегуляторных пунктов, пристроенных к зданиям, охранный зона не регламентируется;

д) вдоль подводных переходов газопроводов через судоходные и сплавные реки, озера, водохранилища, каналы - в виде участка водного пространства от водной поверхности до дна, заключенного между параллельными плоскостями, отстоящими на 100 м с каждой стороны газопровода;

е) вдоль трасс межпоселковых газопроводов, проходящих по лесам и древесно-кустарниковой растительности, - в виде просек шириной 6 метров, по 3 метра с каждой стороны газопровода. Для надземных участков газопроводов расстояние от деревьев до трубопровода должно быть не менее высоты деревьев в течение всего срока эксплуатации газопровода.

Согласно правилам охраны магистральных газопроводов, утвержденных постановлением Правительства РФ от 08.09.2017 №1083, охранные зоны объектов магистральных газопроводов устанавливаются:

а) вдоль линейной части магистрального газопровода - в виде территории, ограниченной условными параллельными плоскостями, проходящими на расстоянии 25 метров от оси магистрального газопровода с каждой стороны;

б) вдоль линейной части многониточного магистрального газопровода - в виде территории, ограниченной условными параллельными плоскостями, проходящими на расстоянии 25 метров от осей крайних ниток магистрального газопровода;

в) вдоль подводных переходов магистральных газопроводов через водные преграды - в виде части водного объекта от поверхности до дна, ограниченной условными параллельными плоскостями, отстоящими от оси магистрального газопровода на 100 метров с каждой стороны;

Взам. инв. №
Подпись и дата
Инв. № подл.

					
Изм.	Кол.уч.	Лист	Недок	Подпись	Дата

Пояснительная записка

Лист

11

г) вдоль газопроводов, соединяющих объекты подземных хранилищ газа, - в виде территории, ограниченной условными параллельными плоскостями, проходящими на расстоянии 25 метров от осей газопроводов с каждой стороны;

д) вокруг компрессорных станций, газоизмерительных станций, газораспределительных станций, узлов и пунктов редуцирования газа, станций охлаждения газа - в виде территории, ограниченной условной замкнутой линией, отстоящей от внешней границы указанных объектов на 100 метров с каждой стороны;

е) вокруг наземных сооружений подземных хранилищ газа - в виде территории, ограниченной условной замкнутой линией, отстоящей от внешней границы указанных объектов на 100 метров с каждой стороны.

III пояс зоны санитарной охраны участков водозабора

Граница третьего пояса ЗСО, предназначенного для защиты водоносного пласта от химических загрязнений, также определяется гидродинамическими расчетами. При этом следует исходить из того, что время движения химического загрязнения к водозабору должно быть больше расчетного T_x .

T_x принимается как срок эксплуатации водозабора (обычный срок эксплуатации водозабора - 25-50 лет).

Если запасы подземных вод обеспечивают неограниченный срок эксплуатации водозабора, третий пояс должен обеспечить соответственно более длительное сохранение качества подземных вод.

Водоохранная зона и прибрежная защитная полоса

Водоохранными зонами являются территории, которые примыкают к береговой линии (границам водного объекта) морей, рек, ручьев, каналов, озер, водохранилищ и на которых устанавливается специальный режим осуществления хозяйственной и иной деятельности в целях предотвращения загрязнения, засорения, заиления указанных водных объектов и истощения их вод, а также сохранения среды обитания водных биологических ресурсов и других объектов животного и растительного мира.

В границах водоохранных зон выделяются прибрежные защитные полосы, для которых введены дополнительные ограничения - запрещены распашка земель, размещение отвалов размываемых грунтов, выпас животных и организация для них летних лагерей и ванн.

В соответствии с пунктом 4 статьи 65 Водного кодекса Российской Федерации ширина водоохранной зоны рек или ручьев устанавливается от их истока для рек или ручьев протяженностью:

- 1) до десяти километров - в размере пятидесяти метров;
- 2) от десяти до пятидесяти километров - в размере ста метров;

Взам. инв. №
Подпись и дата
Инв. № подл.

					
Изм.	Кол.уч.	Лист	№ док	Подпись	Дата

Пояснительная записка

Лист

12

3) от пятидесяти километров и более - в размере двухсот метров.

В соответствии с пунктом 11 статьи 65 Водного кодекса Российской Федерации ширина прибрежной защитной полосы устанавливается в зависимости от уклона берега водного объекта и составляет тридцать метров для обратного или нулевого уклона, сорок метров для уклона до трех градусов и пятьдесят метров для уклона три и более градуса.

2.2. Особо охраняемые природные территории

Согласно части 4 пункта 7 статьи 43 Градостроительного кодекса Российской Федерации на чертежах межевания территории отображаются границы особо охраняемых природных территорий.

Письмом от 11.11.2022 года №30-01-20.2-5398 Министерством природных ресурсов, лесного хозяйства и экологии Пермского края предоставлена информация, о том, что границы кадастрового квартала 59:16:0010302 расположены вне особо охраняемых природных территорий федерального, регионального либо местного значения.

2.3. Территории объектов культурного наследия

В соответствии с положениями части 5 пункта 7 статьи 43 Градостроительного кодекса Российской Федерации на чертежах межевания территории отображаются границы территорий объектов культурного наследия.

В соответствии со ст.3 Федерального закона от 25.06.2002 года №73-ФЗ «Об объектах культурного наследия (памятниках истории и культуры) народов Российской Федерации» к объектам культурного наследия (памятникам истории и культуры) народов Российской Федерации (далее - объекты культурного наследия) относятся объекты недвижимого имущества (включая объекты археологического наследия) и иные объекты с исторически связанными с ними территориями, произведениями живописи, скульптуры, декоративно-прикладного искусства, объектами науки и техники и иными предметами материальной культуры, возникшие в результате исторических событий, представляющие собой ценность с точки зрения истории, археологии, архитектуры, градостроительства, искусства, науки и техники, эстетики, этнологии или антропологии, социальной культуры и являющиеся свидетельством эпох и цивилизаций, подлинными источниками информации о зарождении и развитии культуры.

Письмом от 17.10.2022 года № Исх55-01-18.2-2252 государственной инспекции по охране объектов культурного наследия Пермского края предоставлена информация, о том, что в границах кадастрового квартала 59:16:0010302 отсутствуют объекты культурного наследия, включенные в единый государственный реестр объектов культурного наследия (памятников истории и культуры) народов Российской Федерации.

Взам. инв. №	
Подпись и дата	
Инв. № подл.	

					
Изм.	Кол.уч.	Лист	№ док	Подпись	Дата

Пояснительная записка

Лист

13

III. Обоснование принятых решений

1. Планируемые и существующие элементы планировочной структуры

В соответствии с правилами землепользования и застройки Верещагинского городского округа Пермского края, утвержденными постановлением администрации Верещагинского городского округа Пермского края от 10.02.2022 года №254-01-01-250, граница территории, в отношении которой осуществлена подготовка проекта межевания, расположена в зоне застройки малоэтажными жилыми домами (до 4 этажей, включая мансардный) (Ж 2), в зоне застройки индивидуальными жилыми домами (Ж 3), производственной зоне (П), зона озелененных территорий общего пользования (Р 1), иных рекреационных зонах (Р 3), зона кладбищ (СН 1), иные зоны сельскохозяйственного назначения (СХ 4).

Ж 2 - Зона застройки малоэтажными жилыми домами (до 4 этажей, включая мансардный)

Основные виды разрешенного использования земельных участков и объектов капитального строительства:

Малоэтажная многоквартирная жилая застройка 2.1.1

Блокированная жилая застройка 2.3

Хранение автотранспорта 2.7.1

Размещение гаражей для собственных нужд 2.7.

Коммунальное обслуживание 3.1

Социальное обслуживание 3.2

Здравоохранение 3.4

Образование и просвещение 3.5

Культурное развитие 3.6

Деловое управление 4.1

Магазины 4.4

Банковская и страховая деятельность 4.5

Общественное питание 4.6

Спорт 5.1

Связь 6.8

Обеспечение внутреннего правопорядка 8.3


Земельные участки (территории) общего пользования 12.0

Улично-дорожная сеть 12.0.1

Благоустройство территории 12.0.2

Специальная деятельность 12.2

Ведение огородничества 13.1

Изм.	Кол.уч.	Лист	Недок		Дата	Взам. инв. №	Подпись и дата	Инав. № подл.	Лист
Пояснительная записка									

Условно разрешенные виды разрешенного использования земельных участков и объектов капитального строительства:

Для индивидуального жилищного строительства 2.1

Среднеэтажная жилая застройка 2.5

Административные здания организаций, обеспечивающих предоставление коммунальных услуг 3.1.2

Бытовое обслуживание 3.3

Религиозное использование 3.7

Государственное управление 3.8.1

Амбулаторное ветеринарное обслуживание 3.10.1

Рынки 4.3

Гостиничное обслуживание 4.7

Ведение садоводства 13.2

Ж 3 - Зоны застройки индивидуальными жилыми домами.

Основные виды разрешенного использования земельных участков и объектов капитального строительства:

Для индивидуального жилищного строительства 2.1

Малоэтажная многоквартирная жилая застройка 2.1.1

Для ведения личного подсобного хозяйства 2.2

Блокированная жилая застройка 2.3

Размещение гаражей для собственных нужд 2.7.2

Предоставление коммунальных услуг 3.1.1

Социальное обслуживание 3.2

Здравоохранение 3.4

Образование и просвещение 3.5

Земельные участки (территории) общего пользования 12.0

Улично-дорожная сеть 12.0.1

Благоустройство территории 12.0.2

Специальная деятельность 12.2

Ведение огородничества 13.1

Ведение садоводства 13.2

Условно разрешенные виды разрешенного использования земельных участков и объектов капитального строительства:

Хранение и переработка сельскохозяйственной продукции 1.15

Административные здания организаций, обеспечивающих предоставление коммунальных услуг 3.1.2

Бытовое обслуживание 3.3

Культурное развитие 3.6

Религиозное использование 3.7

Взам. инв. №
Подпись и дата
Инв. № подл.

					
Изм.	Кол.уч.	Лист	№ док	Подпись	Дата

Пояснительная записка

Лист

16

Амбулаторное ветеринарное обслуживание 3.10.1
 Деловое управление 4.1
 Рынки 4.3
 Магазины 4.4
 Банковская и страховая деятельность 4.5
 Общественное питание 4.6
 Гостиничное обслуживание 4.7
 Спорт 5.1
 Строительная промышленность 6.6
 Склады 6.9
 Обеспечение внутреннего правопорядка 8.3

П - Производственная зона.

Основные виды разрешенного использования земельных участков и объектов капитального строительства:

Размещение гаражей для собственных нужд 2.7.2
 Сельскохозяйственное использования 1.0
 Предоставление коммунальных услуг 3.1.1
 Магазины 4.4
 Служебные гаражи 4.9.
 Объекты дорожного сервиса 4.9.1
 Оборудованные площадки для занятий спортом 5.1.4
 Легкая промышленность 6.3
 Пищевая промышленность 6.4
 Строительная промышленность 6.6
 Энергетика 6.7
 Связь 6.8
 Склады 6.9
 Складские площадки 6.9.1
 Хранение автотранспорта 2.7.1
 Земельные участки (территории) общего пользования 12.0
 Улично-дорожная сеть 12.0.1
 Благоустройство территории 12.0.2
 Условно разрешенные виды разрешенного использования земельных участков и объектов капитального строительства
 Общежития 3.2.4
 Ветеринарное обслуживание 3.10
 Гостиничное обслуживание 4.7

Р 1 - Зона озелененных территорий общего пользования

Взам. инв. №	
Подпись и дата	
Инв. № подл.	

					
Изм.	Кол.уч.	Лист	№ док	Подпись	Дата

Пояснительная записка

Лист

17

Основные виды разрешенного использования земельных участков и объектов капитального строительства:

Предоставление коммунальных услуг 3.1.1

Отдых (рекреация) 5.0

Земельные участки (территории) общего пользования 12.0

Улично-дорожная сеть 12.0.1

Благоустройство территории 12.0.2

Условно разрешенные виды разрешенного использования земельных участков и объектов капитального строительства:

Специальная деятельность 12.2

Р 3 - Иные рекреационные зоны.

Основные виды разрешенного использования земельных участков и объектов капитального строительства:

Запас 12.3

Условно разрешенные виды разрешенного использования земельных участков и объектов капитального строительства:

Не предусмотрены.

СН 1 - Зона кладбищ

Основные виды разрешенного использования земельных участков и объектов капитального строительства:

Предоставление коммунальных услуг 3.1.1

Ритуальная деятельность 12.1

Условно разрешенные виды разрешенного использования земельных участков и объектов капитального строительства:

Не предусмотрены.

СХ 4 - Иные зоны сельскохозяйственного назначения

Основные виды разрешенного использования земельных участков и объектов капитального строительства

Сенокосение 1.19

Для ведения личного подсобного хозяйства 2.2

Предоставление коммунальных услуг 3.1.1

Ведение огородничества 13.1

Ведения садоводства 13.2

Взам. инв. №	
Подпись и дата	
Инв. № подл.	

						Пояснительная записка	Лист
Изм.	Кол.уч.	Лист	№ док	Подпись	Дата		18

Условно разрешенные виды разрешенного использования земельных участков и объектов капитального строительства
 Специальная деятельность 12.2

Таблица 2 – Предельные (минимальные и (или) максимальные) размеры земельных участков и предельные параметры разрешенного строительства, реконструкции объектов капитального строительства.

Виды разрешенного использования	Код	Предельные (минимальные и (или) максимальные) размеры земельных участков, в том числе их площадь
Сельскохозяйственное использование	1.0	Минимальная площадь земельного участка – 1000 кв. м Максимальная площадь земельного участка – не подлежит установлению. Предельные минимальные и максимальные размеры земельных участков - не подлежат установлению.
Хранение и переработка сельскохозяйственной продукции	1.15	Минимальная площадь земельного участка – 1000 кв. м Максимальная площадь земельного участка – не подлежит установлению. Предельные минимальные и максимальные размеры земельных участков - не подлежат установлению.
Сенокосение	1.19	Минимальная площадь земельного участка – 500 м. Максимальная площадь земельного участка – не подлежит установлению. Предельные минимальные и максимальные размеры земельных участков - не подлежат установлению
Для индивидуального жилищного строительства	2.1	Предельные минимальные размеры земельных участков: длина – 14 м; ширина – 14 м. Предельные максимальные размеры земельных участков- не устанавливаются. Минимальная площадь земельного участка г. Верещагино – 200 кв.м. Остальные населенные пункты 500 кв. м. Максимальная площадь земельного участка г. Верещагино – 2000 кв.м. Остальные населённые пункты - 3000 кв.м. Для земельных участков, поставленных на государственный кадастровый учет до принятия настоящих Правил землепользования и застройки предельные максимальные и минимальные размеры земельных участков, не подлежат установлению.
Малоэтажная многоквартирная жилая застройка	2.1.1	Минимальная площадь земельного участка – 300 кв.м. Максимальная площадь земельного участка – 1га. Предельные минимальные и максимальные размеры земельных участков - не подлежат установлению.
Для ведения личного подсобного хозяйства	2.2.	Предельные минимальные размеры земельных участков: длина – 15 м;

Взам. инв. №	
Подпись и дата	
Инв. № подл.	

					
Изм.	Кол.уч.	Лист	№ док	Подпись	Дата

Пояснительная записка

Лист

19

		<p>ширина – 10 м.</p> <p>Предельные максимальные размеры земельных участков - не подлежат установлению.</p> <p>Минимальная площадь земельного участка – 500 кв.м.</p> <p>Максимальная площадь земельного участка – 5000 кв.м. (для всех населенных пунктов кроме г. Верещагино).</p> <p>Для земельных участков, поставленных на государственный кадастровый учет до принятия настоящих Правил землепользования и застройки предельные максимальные и минимальные размеры земельных участков, не подлежат установлению.</p>
Блокированная жилая застройка	2.3.	<p>Предельные минимальные размеры земельных участков: длина – 15 м; ширина – 15 м.</p> <p>Предельные максимальные размеры земельных участков - не подлежат установлению.</p> <p>Минимальная площадь земельного участка – 100 кв.м.</p> <p>Максимальная площадь земельного участка – 5000 кв.м.</p> <p>Для земельных участков, поставленных на государственный кадастровый учет до принятия настоящих Правил землепользования и застройки предельные максимальные и минимальные размеры земельных участков, не подлежат установлению.</p>
Среднеэтажная жилая застройка	2.5	<p>Предельные минимальные размеры земельных участков - не подлежат установлению (принимаются на основании расчетов)</p> <p>Предельные максимальные размеры земельных участков - не подлежат установлению.</p> <p>Минимальная площадь земельного участка – 1500 кв.м.</p> <p>Максимальная площадь земельного участка – 1.0 га</p>
Хранение автотранспорта	2.7.1	<p>Предельные минимальные и максимальные размеры земельных участков - не подлежат установлению.</p> <p>Минимальная площадь земельного участка – 15 кв.м.</p> <p>Максимальная площадь земельного участка – 100 кв.м.</p>
Размещение гаражей для собственных нужд	2.7.9	<p>Предельные минимальные и максимальные размеры земельных участков - не подлежат установлению.</p> <p>Минимальная площадь земельного участка – 15 кв.м.</p> <p>Максимальная площадь земельного участка – 100 кв.м.</p>
Предоставление коммунальных услуг	3.1.1.	<p>Предельные минимальные и максимальные размеры земельных участков не подлежат установлению.</p> <p>Минимальная площадь земельного участка – 0,01 га.</p> <p>Максимальная площадь земельного участка – не подлежит установлению.</p>
Коммунальное обслуживание	3.1	<p>Предельные минимальные/максимальные размеры земельных участков не подлежат установлению.</p> <p>Минимальная площадь земельного участка – 100 кв.м.</p> <p>Максимальная площадь земельного участка – 1 га</p>
Административные здания организаций,	3.1.2	<p>Предельные минимальные/максимальные размеры земельных участков не подлежат установлению.</p>

Инов. № подл.	Подпись и дата	Взам. инв. №

					
Изм.	Кол.уч.	Лист	Недок	Подпись	Дата

Пояснительная записка

Лист

20

обеспечивающих предоставление коммунальных услуг		Минимальная площадь земельного участка – 500 кв. м. Максимальная площадь земельного участка – не подлежит установлению.
Социальное обслуживание	3.2.	Предельные минимальные/максимальные размеры земельных участков не подлежат установлению. Минимальная площадь земельного участка – 50 кв.м. Максимальная площадь земельного участка – не подлежит установлению.
Общежития	3.2.4	Предельные минимальные размеры земельных участков - не подлежат установлению (принимаются на основании расчетов) Предельные максимальные размеры земельных участков - не подлежат установлению. Минимальная площадь земельного участка – 1000 кв.м. Максимальная площадь земельного участка – не подлежит установлению.
Бытовое обслуживание	3.3.	Предельные минимальные/максимальные размеры земельных участков не подлежат установлению. Минимальная площадь земельного участка – 500 кв.м. Максимальная площадь земельного участка – 4000 кв.м.
Здравоохранение	3.4	Предельные минимальные/максимальные размеры земельных участков не подлежат установлению. Минимальная площадь земельного участка – 500 кв.м. Максимальная площадь земельного участка – не подлежит установлению.
Образование и просвещение	3.5	Предельные минимальные размеры земельных участков - не подлежат установлению. Минимальная площадь земельного участка – 100 м. Максимальная площадь земельного участка- 3 га.
Культурное развитие	3.6.	Предельные минимальные/максимальные размеры земельных участков не подлежат установлению. Минимальная площадь земельного участка – 500 кв.м. Максимальная площадь земельного участка – 0,5 га.
Религиозное использование	3.7.	Предельные минимальные/максимальные размеры земельных участков не подлежат установлению. Минимальная площадь земельного участка – 500 кв.м. Максимальная площадь земельного участка – 0,3 га.
Государственное управление	3.8.1	Предельные минимальные/максимальные размеры земельных участков не подлежат установлению. Минимальная площадь земельного участка - 0,1 га. Максимальная площадь земельного участка – не подлежит установлению.
Обеспечение научной деятельности	3.9	Предельные минимальные/максимальные размеры земельных участков не подлежат установлению. Предельные максимальные размеры земельных участков - не подлежат установлению. Минимальная площадь земельного участка – 100 кв.м. Максимальная площадь земельного участка – 5 га.
Ветеринарное	3.10.	Предельные минимальные/максимальные размеры земельных

Взам. инв. №	
Подпись и дата	
Инв. № подл.	

					
Изм.	Кол.уч.	Лист	Недок	Подпись	Дата

Пояснительная записка

Лист

21

обслуживание		участков не подлежат установлению. Предельные максимальные размеры земельных участков - не подлежат установлению. Минимальная площадь земельного участка – 200 кв.м. Максимальная площадь земельного участка – 5 га.
Предпринимательство	4.0.	Предельные минимальные/максимальные размеры земельных участков не подлежат установлению. Минимальная площадь земельного участка – 400 кв.м. Максимальная площадь земельного участка – 5000 кв.м.
Деловое управление	4.1	Предельные минимальные/максимальные размеры земельных участков не подлежат установлению. Минимальная площадь земельного участка – 0,05 га. Максимальная площадь земельного участка – 0,5 га.
Объекты торговли (торговые центры, торгово-развлекательные центры (комплексы))	4.2	Предельные минимальные и максимальные размеры земельных участков не подлежат установлению. Минимальная площадь земельного участка – 0,5 га. Максимальная площадь земельного участка – 1 га.
Рынки	4.3	Предельные минимальные и максимальные размеры земельных участков не подлежат установлению. Минимальная площадь земельного участка – 0,01 га. Максимальная площадь земельного участка – 1 га.
Магазины	4.4.	Предельные минимальные и максимальные размеры земельных участков не подлежат установлению. Минимальная площадь земельного участка – 1 кв.м. Максимальная площадь земельного участка – 0,2 га.
Банковская и страховая деятельность	4.5.	Предельные минимальные/максимальные размеры земельных участков не подлежат установлению. Минимальная площадь земельного участка – 0,05 га. Максимальная площадь земельного участка – 1 га.
Общественное питание	4.6.	Предельные минимальные/максимальные размеры земельных участков не подлежат установлению. Минимальная площадь земельного участка – 0,02 га. Максимальная площадь земельного участка – не подлежит установлению.
Гостиничное обслуживание	4.7.	Предельные минимальные/максимальные размеры земельных участков не подлежат установлению. Минимальная площадь земельного участка – 0,05 га. Максимальная площадь земельного участка – 0,7 га.
Служебные гаражи	4.9.	Предельные минимальные и максимальные размеры земельных участков не подлежат установлению. Минимальная площадь земельного участка – 100 кв.м. Максимальная площадь земельного участка – 1 га.
Объекты дорожного сервиса	4.9.1.	Предельные минимальные и максимальные размеры земельных участков не подлежат установлению. Минимальная площадь земельного участка – 1000 кв.м. Максимальная площадь земельного участка – 1 га.

Изм.	Кол.уч.	Лист	Недок	Подпись	Дата
					

Взам. инв. №

Подпись и дата

Изм. № подл.

Пояснительная записка

Лист

22

Отдых (рекреация)	5.0.	Предельные минимальные и максимальные размеры земельных участков не подлежат установлению. Минимальная площадь земельного участка – 1000 кв.м. Максимальная площадь земельного участка – 5 га.
Спорт	5.1.	Предельные минимальные и максимальные размеры земельных участков не подлежат установлению. Минимальная площадь земельного участка – 0,01 га. Максимальная площадь земельного участка – 5 га.
Оборудованные площадки для занятий спортом	5.1.4	Предельные минимальные/максимальные размеры земельных участков не подлежат установлению. Минимальная площадь земельного участка – не подлежит установлению. Максимальная площадь земельного участка – не подлежит установлению
Природно-познавательный туризм	5.2.	Не подлежат установлению.
Туристическое обслуживание	5.2.1.	Предельные минимальные/максимальные размеры земельных участков не подлежат установлению. Предельные максимальные размеры земельных участков - не подлежат установлению. Минимальная площадь земельного участка – 0,2 га. Максимальная площадь земельного участка – не подлежит установлению.
Охота и рыбалка	5.3.	Предельные минимальные/максимальные размеры земельных участков не подлежат установлению. Предельные максимальные размеры земельных участков - не подлежат установлению. Минимальная площадь земельного участка – 0,01 га. Максимальная площадь земельного участка – 0,4 га.
Легкая промышленность	6.3.	Предельные минимальные и максимальные размеры земельных участков не подлежат установлению. Минимальная площадь земельного участка – 0,1 га. Максимальная площадь земельного участка – 7 га.
Пищевая промышленность	6.4.	Предельные минимальные/максимальные размеры земельных участков не подлежат установлению. Минимальная площадь земельного участка – 1000 кв.м. Максимальная площадь земельного участка – 70 000 кв.м.
Строительная промышленность	6.6.	Предельные минимальные и максимальные размеры земельных участков не подлежат установлению. Минимальная площадь земельного участка – 1000 кв.м. Максимальная площадь земельного участка – 70 000 кв. м..
Энергетика	6.7.	Предельные минимальные и максимальные размеры земельных участков не подлежат установлению. Минимальная площадь земельного участка не подлежит установлению. Максимальная площадь земельного участка - не подлежит установлению.
Связь	6.8.	Предельные минимальные и максимальные размеры земельных

Инва. № подл.	Подпись и дата	Взам. инв. №

					
Изм.	Кол.уч.	Лист	№ док	Подпись	Дата


Пояснительная записка

Лист

23

		участков не подлежат установлению. Минимальная площадь земельного участка – не подлежит установлению. Максимальная площадь земельного участка – не подлежит установлению.
Склады	6.9.	Предельные минимальные/максимальные размеры земельных участков не подлежат установлению. Предельные максимальные размеры земельных участков - не подлежат установлению. Минимальная площадь земельного участка – не установлены Максимальная площадь земельного участка – не установлены
Складские площадки	6.9.1	Предельные минимальные и максимальные размеры земельных участков не подлежат установлению. Минимальная площадь земельного участка – 500 кв. м. Максимальная площадь земельного участка – 10 000 га.
Автомобильный транспорт	7.2.	Не подлежат установлению.
Водный транспорт	7.3.	Не подлежат установлению.
Воздушный транспорт	7.4.	Не подлежат установлению.
Трубопроводный транспорт	7.5.	Не подлежат установлению.
Обеспечение внутреннего правопорядка	8.3	Предельные минимальные/максимальные размеры земельных участков не подлежат установлению. Предельные максимальные размеры земельных участков - не подлежат установлению. Минимальная площадь земельного участка – 100 кв.м. Максимальная площадь земельного участка – 10 000 кв.м.
Санаторная деятельность	9.2.1.	Предельные минимальные/максимальные размеры земельных участков не подлежат установлению. Минимальная площадь земельного участка – 5000 кв.м. Максимальная площадь земельного участка – 50 000 кв.м.
Специальное пользование водными объектами	11.2.	Не подлежат установлению.
Гидротехнические сооружения	11.3.	Не подлежат установлению.
Земельные участки (территории) общего пользования	12.0.	Предельные минимальные/максимальные размеры земельных участков - не подлежат установлению.
Улично-дорожная сеть	12.0.1	Не подлежат установлению.
Благоустройство территории	12.0.2	Не подлежат установлению.
Ритуальная деятельность	12.1.	Предельные минимальные и максимальные размеры земельных участков не подлежат установлению. Минимальная площадь земельного участка – 1000 кв.м. Максимальная площадь земельного участка – 30 га.
Специальная деятельность	12.2.	Предельные минимальные/максимальные размеры земельных участков - не подлежат установлению.

Взам. инв. №	
Подпись и дата	
Инв. № подл.	

						Пояснительная записка	Лист
Изм.	Кол.уч.	Лист	№ док	Подпись	Дата		24

Запас	12.3.	Строительство объектов капитального строительства запрещено
Земельные участки общего назначения	13.0.	Предельные минимальные/максимальные размеры земельных участков не подлежат установлению. Минимальная площадь земельного участка – не подлежит установлению. Максимальная площадь земельного участка – не подлежит установлению.
Ведение огородничества	13.1.	Предельные минимальные/максимальные размеры земельных участков не подлежат установлению. Минимальная площадь земельного участка – г. Верещагино - 100 кв.м. Остальные населенные пункты - 80 кв.м. Максимальная площадь земельного участка – г. Верещагино – 1000 кв.м. Остальные населенные пункты - 2000 кв.м.
Ведение садоводства	13.2.	Предельные минимальные/максимальные размеры земельных участков не подлежат установлению. Минимальная площадь земельного участка – 200 кв.м. Максимальная площадь земельного участка – 1000 кв.м

Территории общего пользования представлены уличной дорожной сетью и включают в себя ул. Энергетиков, 50 лет Октября, Верещагинская, Славянская, Калинина.

Проектом межевания территории предусмотрено образование земельных участков с видом разрешенного использования - Земельные участки (территории) общего пользования/ Улично-дорожная сеть, к которым относятся земли, занятые дорогами, улицами, проездами, а также площадками и участками объектов общего пользования.

1. 59:16:0010302:ЗУ10 - образовать земельный участок площадью 29793 кв.м с видом разрешенного использования «Земельные участки (территории) общего пользования» (код 12.0).

2. 59:16:0010302:ЗУ11 - образовать земельный участок площадью 1564 кв.м с видом разрешенного использования «Улично-дорожная сеть» (код 12.0.1).

3. 59:16:0010302:ЗУ12 - образовать земельный участок площадью 16328 кв.м с видом разрешенного использования «Улично-дорожная сеть» (код 12.0.1).

4. 59:16:0010302:ЗУ13 - образовать земельный участок площадью 2847 кв.м с видом разрешенного использования «Земельные участки (территории) общего пользования» (код 12.0).

5. 59:16:0010302:ЗУ14 - образовать земельный участок площадью 8079 кв.м с видом разрешенного использования «Улично-дорожная сеть» (код 12.0.1).

6. 59:16:0000000:ЗУ15 - образовать земельный участок площадью 5923 кв.м с видом разрешенного использования «Улично-дорожная сеть» (код 12.0.1).

7. 59:16:0010302:ЗУ16 - образовать земельный участок площадью 1383 кв.м с видом разрешенного использования «Улично-дорожная сеть» (код 12.0.1).

Взам. инв. №
Подпись и дата
Инв. № подл.

					
Изм.	Кол.уч.	Лист	№ док	Подпись	Дата

Пояснительная записка

Лист

25

8. 59:16:0000000:3У17 - образовать земельный участок площадью 1764 кв.м с видом разрешенного использования «Земельные участки (территории) общего пользования» (код 12.0).

9. 59:16:0000000:3У18 - образовать земельный участок площадью 376 кв.м с видом разрешенного использования «Улично-дорожная сеть» (код 12.0.1).

10. 59:16:0000000:3У19 - образовать земельный участок площадью 12772 кв.м с видом разрешенного использования «Улично-дорожная сеть» (код 12.0.1).

11. 59:16:0000000:3У20 - образовать земельный участок площадью 3703 кв.м с видом разрешенного использования «Улично-дорожная сеть» (код 12.0.1).

12. 59:16:0000000:3У58 - образовать земельный участок площадью 639 кв.м с видом разрешенного использования «Улично-дорожная сеть» (код 12.0.1).

2. Красные линии, утверждаемые, изменяемые проектом межевания территории

В соответствии с Градостроительным кодексом красные линии – это линии, которые обозначают границы территорий общего пользования и подлежат установлению, изменению или отмене в документации по планировке территории.

Согласно п. 6 ст. 43 Градостроительного кодекса Российской Федерации на чертежах межевания территории отображаются красные линии, утверждаемые, изменяемые проектом межевания территории.

Красные линии установлены с учетом существующей застройки, сформированных земельных участков в соответствии с инструкцией о порядке проектирования и установления красных линий в городах и других поселениях Российской Федерации (РДС 30-201-98), а также в соответствии с требованиями СП 42.13330.2016 «СНиП 2.07.01-89* Градостроительство. Планировка и застройка городских и сельских поселений».

Предложения по установлению, изменению, отмене красных линий для застроенных территорий, в границах которых не планируется размещение новых объектов капитального строительства, а также для установления, изменения, отмены красных линий в связи с образованием и (или) изменением земельного участка, расположенного в границах территории, применительно к которой не предусматривается осуществление деятельности по комплексному и устойчивому развитию территории, при условии, что такие установление, изменение, отмена влекут за собой исключительно изменение границ территории общего пользования, отображены на чертеже межевания территории, перечень координат характерных точек красных линий представлен в Томе 1 – Основная часть проекта межевания территории.

Взам. инв. №
Подпись и дата
Инв. № подл.

					
Изм.	Кол.уч.	Лист	Недок	Подпись	Дата

Пояснительная записка

Лист

26

3. Линии отступа от красных линий в целях определения мест допустимого размещения зданий, строений, сооружений

В связи с тем, что в границах кадастрового квартала 59:16:0010302 территория занята малоэтажной многоквартирной жилой застройкой, индивидуальными жилыми домами, со сложившемся порядком землепользования, линии отступа от красных линий, совпадают с красными линиями, в целях определения мест допустимого размещения зданий, строений, сооружений.

В части нового строительства следует руководствоваться нормами правил землепользования и застройки Верещагинского городского округа Пермского края, утвержденными постановлением администрации Верещагинского городского округа Пермского края от 10.02.2022 года №254-01-01-250 установленными относительно минимального отступа от границ земельного участка в целях определения мест допустимого размещения зданий, строений, сооружений (за исключением границ со стороны территории общего пользования, где отступ определяется с учетом красных линий и линий регулирования застройки, установленных проектом планировки территории, границ смежных земельных участков при блокированной жилой застройке, а также сложившейся линии застройки).

4. Образуемые и (или) изменяемые земельные участки

Проект межевания территории подготовлен для последующего выполнения комплексных кадастровых работ с целью определения местоположения границ образуемых и изменяемых земельных участков, на которых расположены объекты капитального строительства, установления красных линий для застроенных территорий.

Основой для планировочного решения настоящего проекта межевания является Генеральный план Верещагинского городского округа Пермского края, утвержденный решением Думы Верещагинского городского округа Пермского края от 27.05.2021 года №38/332 и Правила землепользования и застройки Верещагинского городского округа Пермского края, утвержденные постановлением администрации Верещагинского городского округа Пермского края от 10.02.2022 года №254-01-01-250.

Проектом межевания предлагается проектируемую территорию разделить на территории общего пользования и жилую зону.

К землям общего пользования относятся площади, улицы, проезды (в пределах красных линий), набережные, береговые полосы водных объектов общего пользования, скверы, бульвары. Территории общего пользования отделены от застроенных территорий красными линиями.

Режим использования земельных участков и объектов капитального строительства в зонах с особыми условиями использования территории устанавливается в соответствии с действующим законодательством.

Взам. инв. №
Подпись и дата
Инв. № подл.

					
Изм.	Кол.уч.	Лист	№ док	Подпись	Дата

Пояснительная записка

Лист

27

Размеры земельных участков в границах подлежащих застройке территорий установлены с учетом требований градостроительных регламентов и правил землепользования и застройки, действующих на территории проектирования. К границам образуемых и изменяемых земельных участков обеспечен беспрепятственный доступ через земли общего пользования.

С учетом выполненных геодезических измерений местности, сложившейся фактической застройки и анализа имеющихся документов об объектах недвижимости, расположенных на территории кадастрового квартала, проектом межевания предлагается:

1. Исправление реестровой ошибки в местоположении границ и площади земельных участков

Согласно части 3 статьи 61 Федерального закона от 13.07.2015 года №218-ФЗ «О государственной регистрации недвижимости» реестровая ошибка – воспроизведенная в Едином государственном реестре недвижимости ошибка, содержащаяся в межевом плане, техническом плане, карте-плане территории или акте обследования, возникшая вследствие ошибки, допущенной лицом, выполнившим кадастровые работы или комплексные кадастровые работы, или ошибка, содержащаяся в документах, направленных или представленных в орган регистрации прав иными лицами и (или) органами в порядке межведомственного информационного взаимодействия, а также в ином порядке, установленном Федеральным законом № 218-ФЗ, либо в порядке, установленном для осуществления государственного кадастрового учета до дня вступления в силу Федерального закона № 218-ФЗ.

Согласно части 32 и 32.1 статьи 26 Федерального закона от 13.07.2015 года №218-ФЗ «О государственной регистрации недвижимости»:

– в результате осуществления государственного кадастрового учета в связи с уточнением сведений о местоположении границ земельного участка и (или) его площади, в том числе на основании карты-плана территории, площадь, определенная с учетом установленных в соответствии с федеральным законом требований, не может быть больше площади, сведения о которой относительно этого земельного участка содержатся в Едином государственном реестре недвижимости (содержались в Едином государственном реестре недвижимости до уточнения границ земельного участка, если при таком уточнении границ была допущена ошибка, указанная в части 3 статьи 61 Федерального закона № 218-ФЗ), на величину более чем предельный минимальный размер земельного участка, установленный в соответствии с земельным законодательством, или, если такой размер не установлен, на величину более чем десять процентов площади, сведения о которой относительно этого земельного участка содержатся в Едином государственном реестре недвижимости (содержались в Едином государственном реестре недвижимости до уточнения границ земельного участка, если

Взам. инв. №
Подпись и дата
Инв. № подл.

					
Изм.	Кол.уч.	Лист	Недок	Подпись	Дата

Пояснительная записка

Лист

28

при таком уточнении границ была допущена ошибка, указанная в части 3 статьи 61 Федерального закона № 218-ФЗ)

– в результате государственного кадастрового учета в связи с уточнением сведений о местоположении границ и площади земельного участка на основании карты-плана территории площадь, определенная с учетом установленных в соответствии с федеральным законом требований, не может быть меньше площади, сведения о которой относительно этого земельного участка содержатся в Едином государственном реестре недвижимости, более чем на десять процентов, за исключением случая, предусмотренного частью 5 статьи 42.8 Федерального закона от 24.07.2007 года №221-ФЗ «О кадастровой деятельности».

Частью 5 статьи 42.8 Федерального закона от 24.07.2007 года №221-ФЗ «О кадастровой деятельности» установлено, что в случае, если в результате уточнения местоположения границ земельного участка, в отношении которого выполняются комплексные кадастровые работы, в том числе в случае исправления реестровой ошибки в описании местоположения границ земельного участка, получено значение площади земельного участка, которое меньше значения площади земельного участка, сведения о которой относительно этого земельного участка содержатся в Едином государственном реестре недвижимости, более чем на десять процентов, и отсутствует возможность соблюдения требований пункта 1 части 3 статьи 42.8 Федерального закона №221-ФЗ, сведения о таком земельном участке включаются в карту-план территории при наличии письменного согласия правообладателя такого земельного участка.

Перечень земельных участков (в том числе исправление реестровой ошибки, уточнение местоположения границ и образование) в границах кадастрового квартала 59:16:0010302 и перечень координат характерных точек земельных участков (исправление реестровой ошибки, уточнение местоположения границ и образование) представлены в Томе 1 – Основная часть проекта межевания территории.

В ходе выполнения работ по подготовке проекта межевания территории в границах **кадастрового квартала 59:16:0010302** выявлено 76 земельных участка, в местоположении границ и площади которых выявлены реестровые ошибки:

1. 59:16:0010302:1 - При исправлении реестровой ошибки площадь земельного участка увеличивается в пределах 10%.

2. 59:16:0010302:12 - При исправлении реестровой ошибки площадь земельного участка увеличивается в пределах 10%.

3. 59:16:0010302:16 - При исправлении реестровой ошибки площадь земельного участка увеличивается на величину, не превышающую предельный минимальный размер земельного участка для вида разрешенного использования «Для индивидуального жилищного строительства» (200 кв.м).

4. 59:16:0010302:24 - При исправлении реестровой ошибки площадь земельного участка увеличивается на величину, не превышающую предельный минимальный размер земельного участка для вида разрешенного использования «Малоэтажная многоквартирная жилая застройка» (300 кв.м).

Взам. инв. №
Подпись и дата
Инв. № подл.

					
Изм.	Кол.уч.	Лист	№ док	Подпись	Дата

Пояснительная записка

Лист

29

5. 59:16:0010302:31 - При исправлении реестровой ошибки площадь земельного участка увеличивается в пределах 10%.
6. 59:16:0010302:43 - При исправлении реестровой ошибки площадь земельного участка увеличивается в пределах 10%.
7. 59:16:0010302:61 - При исправлении реестровой ошибки площадь земельного участка увеличивается в пределах 10%.
8. 59:16:0010302:77 - При исправлении реестровой ошибки площадь земельного участка увеличивается на величину, не превышающую предельный минимальный размер земельного участка для вида разрешенного использования «Блокированная жилая застройка» (100 кв.м).
9. 59:16:0010302:78 - При исправлении реестровой ошибки земельный участок уточняется в учтенной площади.
10. 59:16:0010302:85 - При исправлении реестровой ошибки площадь земельного участка увеличивается в пределах 10%.
11. 59:16:0010302:96 - При исправлении реестровой ошибки площадь земельного участка увеличивается на величину, не превышающую предельный минимальный размер земельного участка для вида разрешенного использования «Пищевая промышленность» (1000 кв.м).
12. 59:16:0010302:103 - При исправлении реестровой ошибки площадь земельного участка увеличивается на величину, не превышающую предельный минимальный размер земельного участка для вида разрешенного использования «Предпринимательство» (400 кв.м).
13. 59:16:0010302:104 - При исправлении реестровой ошибки земельный участок уточняется в учтенной площади
14. 59:16:0010302:218 - При исправлении реестровой ошибки площадь земельного участка увеличивается в пределах 10%.
15. 59:16:0010302:231 - При исправлении реестровой ошибки площадь земельного участка увеличивается на величину, не превышающую предельный минимальный размер земельного участка для вида разрешенного использования «Складские площадки» 500 кв.м)
16. 59:16:0010302:258 - При исправлении реестровой ошибки площадь земельного участка увеличивается в пределах 10%.
17. 59:16:0010302:259 - При исправлении реестровой ошибки площадь земельного участка увеличивается на величину, не превышающую предельный минимальный размер земельного участка для вида разрешенного использования «Предпринимательство» (400 кв.м).
18. 59:16:0010302:260 - При исправлении реестровой ошибки площадь земельного участка увеличивается на величину, не превышающую предельный минимальный размер земельного участка для вида разрешенного использования «Служебные гаражи» (100 кв.м).

Взам. инв. №
Подпись и дата
Инв. № подл.

					
Изм.	Кол.уч.	Лист	№ док	Подпись	Дата

Пояснительная записка

Лист

30

19. 59:16:0010302:261 - При исправлении реестровой ошибки площадь земельного участка увеличивается на величину, не превышающую предельный минимальный размер земельного участка для вида разрешенного использования «Блокированная жилая застройка» (100 кв.м).

20. 59:16:0010302:262 - При исправлении реестровой ошибки площадь земельного участка уменьшается в пределах 10%.

21. 59:16:0010302:266 - При исправлении реестровой ошибки площадь земельного участка увеличивается на величину, не превышающую предельный минимальный размер земельного участка для вида разрешенного использования «Предпринимательство» (400 кв.м).

22. 59:16:0010302:272 - При исправлении реестровой ошибки площадь земельного участка уменьшается более чем на 10%

23. 59:16:0010302:274 - При исправлении реестровой ошибки площадь земельного участка уменьшается в пределах 10%.

24. 59:16:0010302:522 - При исправлении реестровой ошибки площадь земельного участка увеличивается в пределах 10%.

25. 59:16:0010302:539 - При исправлении реестровой ошибки площадь земельного участка уменьшается в пределах 10%.

26. 59:16:0010302:541 - При исправлении реестровой ошибки площадь земельного участка увеличивается на величину, не превышающую предельный минимальный размер земельного участка для вида разрешенного использования «Предпринимательство» (400 кв.м).

27. 59:16:0010302:544 - При исправлении реестровой ошибки площадь земельного участка увеличивается в пределах 10%

28. 59:16:0010302:545 - При исправлении реестровой ошибки площадь земельного участка увеличивается на величину, не превышающую предельный минимальный размер земельного участка для вида разрешенного использования «Блокированная жилая застройка» (100 кв.м).

29. 59:16:0010302:552 - При исправлении реестровой ошибки площадь земельного участка уменьшается в пределах 10%.

30. 59:16:0010302:553 - При исправлении реестровой ошибки площадь земельного участка уменьшается в пределах 10%.

31. 59:16:0010302:554 - При исправлении реестровой ошибки площадь земельного участка увеличивается в пределах 10%.

32. 59:16:0010302:585 - При исправлении реестровой ошибки площадь земельного участка уменьшается более чем на 10%

33. 59:16:0010302:640 - При исправлении реестровой ошибки площадь земельного участка увеличивается в пределах 10%

34. 59:16:0010302:643 - При исправлении реестровой ошибки площадь земельного участка увеличивается на величину, не превышающую предельный

Взам. инв. №
Подпись и дата
Инв. № подл.

					
Изм.	Кол.уч.	Лист	№ док	Подпись	Дата

Пояснительная записка

Лист

31

минимальный размер земельного участка для вида разрешенного использования «Складские площадки» (500 кв.м).

35. 59:16:0010302:647 - При исправлении реестровой ошибки площадь земельного участка увеличивается на величину, не превышающую предельный минимальный размер земельного участка для вида разрешенного использования «Строительная промышленность» (1000 кв.м).

36. 59:16:0010302:648 - При исправлении реестровой ошибки площадь земельного участка уменьшается более чем на 10%

37. 59:16:0010302:649 - При исправлении реестровой ошибки площадь земельного участка увеличивается на величину, не превышающую предельный минимальный размер земельного участка для вида разрешенного использования «Складские площадки» (500 кв.м).

38. 59:16:0010302:650 - При исправлении реестровой ошибки площадь земельного участка уменьшается более чем на 10%

39. 59:16:0010302:651 - При исправлении реестровой ошибки площадь земельного участка уменьшается более чем на 10%

40. 59:16:0010302:652 - При исправлении реестровой ошибки площадь земельного участка увеличивается в пределах 10%

41. 59:16:0010302:658 - При исправлении реестровой ошибки площадь земельного участка увеличивается на величину, не превышающую предельный минимальный размер земельного участка для вида разрешенного использования «Складские площадки» (500 кв.м)

42. 59:16:0010302:661 - При исправлении реестровой ошибки площадь земельного участка увеличивается в пределах 10%.

43. 59:16:0010302:663 - При исправлении реестровой ошибки площадь земельного участка увеличивается на величину, не превышающую предельный минимальный размер земельного участка для вида разрешенного использования «Складские площадки» (500 кв.м).

44. 59:16:0010302:664 - При исправлении реестровой ошибки площадь земельного участка увеличивается в пределах 10%.

45. 59:16:0010302:665 - При исправлении реестровой ошибки площадь земельного участка увеличивается в пределах 10%.

46. 59:16:0010302:666 - При исправлении реестровой ошибки площадь земельного участка увеличивается в пределах 10%.

47. 59:16:0010302:671 - При исправлении реестровой ошибки площадь земельного участка уменьшается в пределах 10%.

48. 59:16:0010302:674 - При исправлении реестровой ошибки площадь земельного участка увеличивается на величину, не превышающую предельный минимальный размер земельного участка для вида разрешенного использования «Складские площадки» (500 кв.м).

Взам. инв. №
Подпись и дата
Инв. № подл.

					
Изм.	Кол.уч.	Лист	№ док	Подпись	Дата

Пояснительная записка

Лист

32

49. 59:16:0010302:677 - При исправлении реестровой ошибки площадь земельного участка увеличивается в пределах 10%.

50. 59:16:0010302:678 - При исправлении реестровой ошибки площадь земельного участка увеличивается в пределах 10%.

51. 59:16:0010302:679 - При исправлении реестровой ошибки площадь земельного участка увеличивается в пределах 10%.

52. 59:16:0010302:681 - При исправлении реестровой ошибки площадь земельного участка увеличивается на величину, не превышающую предельный минимальный размер земельного участка для вида разрешенного использования «Складские площадки» (500 кв.м).

53. 59:16:0010302:682 - При исправлении реестровой ошибки площадь земельного участка увеличивается в пределах 10%.

54. 59:16:0010302:683 - При исправлении реестровой ошибки площадь земельного участка уменьшается в пределах 10%.

55. 59:16:0010302:684 - При исправлении реестровой ошибки площадь земельного участка увеличивается в пределах 10%.

56. 59:16:0010302:806 - При исправлении реестровой ошибки площадь земельного участка увеличивается на величину, не превышающую предельный минимальный размер земельного участка для вида разрешенного использования «Служебные гаражи» (100 кв.м).

57. 59:16:0010302:807 - При исправлении реестровой ошибки площадь земельного участка увеличивается на величину, не превышающую предельный минимальный размер земельного участка для вида разрешенного использования «Служебные гаражи» (100 кв.м).

58. 59:16:0010302:808 - При исправлении реестровой ошибки площадь земельного участка увеличивается в пределах 10%.

59. 59:16:0010302:809 - При исправлении реестровой ошибки площадь земельного участка уменьшается более чем на 10%.

60. 59:16:0010302:818 - При исправлении реестровой ошибки земельный участок уточняется в учтенной площади.

61. 59:16:0010302:822 - При исправлении реестровой ошибки площадь земельного участка увеличивается в пределах 10%.

62. 59:16:0010302:828 - При исправлении реестровой ошибки площадь земельного участка уменьшается в пределах 10%.

63. 59:16:0010302:834 - При исправлении реестровой ошибки площадь земельного участка увеличивается на величину, не превышающую предельный минимальный размер земельного участка для вида разрешенного использования «Складские площадки» (500 кв.м).

64. 59:16:0010302:835 - При исправлении реестровой ошибки площадь земельного участка уменьшается в пределах 10%.

Взам. инв. №
Подпись и дата
Инв. № подл.

					
Изм.	Кол.уч.	Лист	№ док	Подпись	Дата

Пояснительная записка

Лист

33

65. 59:16:0010302:836 - При исправлении реестровой ошибки площадь земельного участка увеличивается в пределах 10%.

66. 59:16:0010302:837 - При исправлении реестровой ошибки площадь земельного участка увеличивается в пределах 10%.

67. 59:16:0010302:838 - При исправлении реестровой ошибки площадь земельного участка увеличивается в пределах 10%.

68. 59:16:0010302:839 - При исправлении реестровой ошибки площадь земельного участка увеличивается на величину, не превышающую предельный минимальный размер земельного участка для вида разрешенного использования «Предпринимательство» (400 кв.м).

69. 59:16:0010302:840 - При исправлении реестровой ошибки площадь земельного участка увеличивается на величину, не превышающую предельный минимальный размер земельного участка для вида разрешенного использования «Предпринимательство» (400 кв.м).

70. 59:16:0010302:842 - При исправлении реестровой ошибки площадь земельного участка увеличивается на величину, не превышающую предельный минимальный размер земельного участка для вида разрешенного использования «Блокированная жилая застройка» (100 кв.м).

71. 59:16:0010302:843 - При исправлении реестровой ошибки площадь земельного участка увеличивается в пределах 10%.

72. 59:16:0010302:844 - При исправлении реестровой ошибки площадь земельного участка увеличивается на величину, не превышающую предельный минимальный размер земельного участка для вида разрешенного использования «Складские площадки» (500 кв.м).

73. 59:16:0010302:856 - При исправлении реестровой ошибки площадь земельного участка увеличивается на величину, не превышающую предельный минимальный размер земельного участка для вида разрешенного использования «Предпринимательство» (400 кв.м).

74. 59:16:0010302:857 - При исправлении реестровой ошибки площадь земельного участка увеличивается в пределах 10%.

75. 59:16:0010302:858 - При исправлении реестровой ошибки площадь земельного участка уменьшается в пределах 10%.

76. 59:16:0010302:860 - При исправлении реестровой ошибки площадь земельного участка увеличивается в пределах 10%.

2. Уточнение местоположения границ и площади земельных участков

Уточнение местоположения границ земельных участков при выполнении комплексных кадастровых работ осуществляется по правилам, предусмотренным частью 1.1 статьи 43 Федерального закона от 13.07.2015 года №218-ФЗ «О

Взам. инв. №
Подпись и дата
Инв. № подл.

					
Изм.	Кол.уч.	Лист	Недок	Подпись	Дата

Пояснительная записка

Лист

34

государственной регистрации недвижимости», в том числе с использованием документов, указанных в части 3 статьи 42.6 Федерального закона № 218-ФЗ.

В случае, если в результате уточнения местоположения границ земельного участка, в отношении которого выполняются комплексные кадастровые работы, в том числе в случае исправления реестровой ошибки в описании местоположения границ земельного участка, получено значение площади земельного участка, которое меньше значения площади земельного участка, сведения о которой относительно этого земельного участка содержатся в Едином государственном реестре недвижимости (далее – ЕГРН), более чем на десять процентов, сведения о таком земельном участке включаются в карту-план территории при наличии письменного согласия правообладателя такого земельного участка с результатами комплексных кадастровых работ.

В случае уточнения местоположения границ земельного более чем на величину предельного минимального размера земельного участка, установленного в соответствии с земельным законодательством, либо более чем на десять процентов, если предельный минимальный размер земельного участка не установлен, исполнитель комплексных кадастровых работ готовит информацию о возможности образования земельных участков на территории выполнения комплексных кадастровых работ, включающую кадастровые номера исходных земельных участков, сведения о способе образования земельных участков, местоположении границ, площади и виде (видах) разрешенного использования образуемых земельных участков, и направляет сведения о таких земельных участках (включая сведения о местоположении фактических границ и площади земельных участков) заказчику комплексных кадастровых работ.

Границы земельных участков уточнены по сложившейся застройке и фактическому использованию, местоположение которого подтверждается цифровым ортофотопланом.

На момент проведения работ по подготовке проекта межевания территории в границах **кадастрового квартала 59:16:0010302** выявлено 130 земельных участков, координаты характерных точек границ которых отсутствуют в сведениях Единого государственного реестра недвижимости, а именно:

1. 59:16:0000000:4292 - При уточнении местоположения границ площадь земельного участка уменьшается в пределах 10%.
2. 59:16:1030101:89 - При уточнении местоположения границ площадь земельного участка увеличивается на величину, не превышающую предельный минимальный размер земельного участка для вида разрешенного использования «Для индивидуального жилищного строительства» (200 кв.м).
3. 59:16:0010302:2 - При уточнении местоположения границ площадь земельного участка увеличивается в пределах 10%.
4. 59:16:0010302:7 - При уточнении местоположения границ площадь земельного участка увеличивается в пределах 10%.
5. 59:16:0010302:18 - При уточнении местоположения границ площадь земельного участка уменьшается в пределах 10%.

Взам. инв. №
Подпись и дата
Инв. № подл.

					
Изм.	Кол.уч.	Лист	Недок	Подпись	Дата

Пояснительная записка

Лист

35

6. 59:16:0010302:23 - При уточнении местоположения границ площадь земельного участка уменьшается в пределах 10%.
7. 59:16:0010302:27 - При уточнении местоположения границ площадь земельного участка увеличивается в пределах 10%.
8. 59:16:0010302:38 - При уточнении местоположения границ площадь земельного участка уменьшается в пределах 10%.
9. 59:16:0010302:40 - При уточнении местоположения границ площадь земельного участка увеличивается в пределах 10%.
10. 59:16:0010302:41 - При уточнении местоположения границ площадь земельного участка увеличивается в пределах 10%.
11. 59:16:0010302:46 - При уточнении местоположения границ площадь земельного участка увеличивается на величину, не превышающую предельный минимальный размер земельного участка для вида разрешенного использования «Магазины» (100 кв.м).
12. 59:16:0010302:59 - При уточнении местоположения границ площадь земельного участка увеличивается в пределах 10%.
13. 59:16:0010302:60 - При уточнении местоположения границ площадь земельного участка увеличивается на величину, не превышающую предельный минимальный размер земельного участка для вида разрешенного использования «Складские площадки » 500 кв.м).
14. 59:16:0010302:62 - При уточнении местоположения границ площадь земельного участка увеличивается в пределах 10%.
15. 59:16:0010302:63 - При уточнении местоположения границ площадь земельного участка увеличивается в пределах 10%.
16. 59:16:0010302:65 - При уточнении местоположения границ площадь земельного участка увеличивается в пределах 10%.
17. 59:16:0010302:68 - При уточнении местоположения границ площадь земельного участка уменьшается в пределах 10%.
18. 59:16:0010302:74 - При уточнении местоположения границ площадь земельного участка увеличивается на величину, не превышающую предельный минимальный размер земельного участка для вида разрешенного использования «Служебные гаражи» 100 кв.м).
19. 59:16:0010302:75 - При уточнении местоположения границ площадь земельного участка уменьшается в пределах 10%.
20. 59:16:0010302:81 - При уточнении местоположения границ площадь земельного участка увеличивается в пределах 10%.
21. 59:16:0010302:82 - При уточнении местоположения границ земельный участок уточняется в учтенной площади.
22. 59:16:0010302:83 - При уточнении местоположения границ площадь земельного участка уменьшается в пределах 10%.
23. 59:16:0010302:84 - При уточнении местоположения границ площадь земельного участка уменьшается более чем на 10%.
24. 59:16:0010302:90 - При уточнении местоположения границ площадь земельного участка увеличивается в пределах 10%.
25. 59:16:0010302:91 - При уточнении местоположения границ площадь земельного участка уменьшается в пределах 10%.

Взам. инв. №
Подпись и дата
Инв. № подл.

					
Изм.	Кол.уч.	Лист	№ док	Подпись	Дата

Пояснительная записка

Лист

36

26. 59:16:0010302:92 - При уточнении местоположения границ площадь земельного участка увеличивается в пределах 10%.

27. 59:16:0010302:93 - При уточнении местоположения границ площадь земельного участка увеличивается в пределах 10%.

28. 59:16:0010302:99 (59:16:0000000:61) - При уточнении местоположения границ Единого землепользования площадь земельного участка уменьшается в пределах 10%

29. 59:16:0010302:100 (59:16:0000000:61) - При уточнении местоположения границ Единого землепользования площадь земельного участка уменьшается в пределах 10%

30. 59:16:0010302:101 (59:16:0000000:61) - При уточнении местоположения границ Единого землепользования площадь земельного участка уменьшается в пределах 10%,

31. 59:16:0010302:102 (59:16:0000000:61) - При уточнении местоположения границ Единого землепользования площадь земельного участка уменьшается в пределах 10%

32. 59:16:0010302:107 (59:16:0000000:63) - При уточнении местоположения границ Единого землепользования площадь земельного участка увеличивается в пределах 10%

33. 59:16:0010302:108 (59:16:0000000:63) - При уточнении местоположения границ Единого землепользования площадь земельного участка увеличивается в пределах 10%

34. 59:16:0010302:109 (59:16:0000000:63) - При уточнении местоположения границ Единого землепользования площадь земельного участка увеличивается в пределах 10%

35. 59:16:0010302:110 (59:16:0000000:63) - При уточнении местоположения границ Единого землепользования площадь земельного участка увеличивается в пределах 10%

36. 59:16:0010302:111 (59:16:0000000:63) - При уточнении местоположения границ Единого землепользования площадь земельного участка увеличивается в пределах 10%

37. 59:16:0010302:112 (59:16:0000000:63) - При уточнении местоположения границ Единого землепользования площадь земельного участка увеличивается в пределах 10%

38. 59:16:0010302:113 (59:16:0000000:63) - При уточнении местоположения границ Единого землепользования площадь земельного участка увеличивается в пределах 10%

39. 59:16:0010302:114 (59:16:0000000:63) - При уточнении местоположения границ Единого землепользования площадь земельного участка увеличивается в пределах 10%

40. 59:16:0010302:115 (59:16:0000000:63) - При уточнении местоположения границ Единого землепользования площадь земельного участка увеличивается в пределах 10%

41. 59:16:0010302:116 (59:16:0000000:63) - При уточнении местоположения границ Единого землепользования площадь земельного участка увеличивается в пределах 10%

Взам. инв. №
Подпись и дата
Инв. № подл.

					
Изм.	Кол.уч.	Лист	Недок	Подпись	Дата

Пояснительная записка

Лист

37

87. 59:16:0010302:162 (59:16:0000000:63) - При уточнении местоположения границ Единого землепользования площадь земельного участка увеличивается в пределах 10%

88. 59:16:0010302:164 (59:16:0000000:63) - При уточнении местоположения границ Единого землепользования площадь земельного участка увеличивается в пределах 10%

89. 59:16:0010302:165 (59:16:0000000:63) - При уточнении местоположения границ Единого землепользования площадь земельного участка увеличивается в пределах 10%

90. 59:16:0010302:166 (59:16:0000000:63) - При уточнении местоположения границ Единого землепользования площадь земельного участка увеличивается в пределах 10%

91. 59:16:0010302:167 (59:16:0000000:63) - При уточнении местоположения границ Единого землепользования площадь земельного участка увеличивается в пределах 10%

92. 59:16:0010302:168 (59:16:0000000:63) - При уточнении местоположения границ Единого землепользования площадь земельного участка увеличивается в пределах 10%

93. 59:16:0010302:169 (59:16:0000000:63) - При уточнении местоположения границ Единого землепользования площадь земельного участка увеличивается в пределах 10%

94. 59:16:0010302:170 (59:16:0000000:63) - При уточнении местоположения границ Единого землепользования площадь земельного участка увеличивается в пределах 10%

95. 59:16:0010302:171 (59:16:0000000:63) - При уточнении местоположения границ Единого землепользования площадь земельного участка увеличивается в пределах 10%

96. 59:16:0010302:172 (59:16:0000000:63) - При уточнении местоположения границ Единого землепользования площадь земельного участка увеличивается в пределах 10%

97. 59:16:0010302:173 (59:16:0000000:63) - При уточнении местоположения границ Единого землепользования площадь земельного участка увеличивается в пределах 10%

98. 59:16:0010302:192 - При уточнении местоположения границ земельный участок уточняется в учтенной площади.

99. 59:16:0010302:193 - При уточнении местоположения границ площадь земельного участка увеличивается на величину, не превышающую предельный минимальный размер земельного участка для вида разрешенного использования «Предпринимательство» 400 кв.м).

100. 59:16:0010302:194 - При уточнении местоположения границ площадь земельного участка увеличивается на величину, не превышающую предельный минимальный размер земельного участка для вида разрешенного использования «Предпринимательство» 400 кв.м).

101. 59:16:0010302:195 - При уточнении местоположения границ земельный участок уточняется в учтенной площади.

Взам. инв. №
Подпись и дата
Инв. № подл.

					
Изм.	Кол.уч.	Лист	Недок	Подпись	Дата

Пояснительная записка

Лист

41

102. 59:16:0010302:196 - При уточнении местоположения границ площадь земельного участка увеличивается на величину, не превышающую предельный минимальный размер земельного участка для вида разрешенного использования «Предпринимательство» 400 кв.м).

103. 59:16:0010302:197 - При уточнении местоположения границ площадь земельного участка уменьшается в пределах 10%.

104. 59:16:0010302:201 - При уточнении местоположения границ площадь земельного участка увеличивается в пределах 10%.

105. 59:16:0010302:202 - При уточнении местоположения границ площадь земельного участка уменьшается в пределах 10%.

106. 59:16:0010302:203 - При уточнении местоположения границ площадь земельного участка уменьшается в пределах 10%.

107. 59:16:0010302:204 - При уточнении местоположения границ площадь земельного участка уменьшается в пределах 10%.

108. 59:16:0010302:205 - При уточнении местоположения границ площадь земельного участка увеличивается в пределах 10%.

109. 59:16:0010302:212 - При уточнении местоположения границ площадь земельного участка увеличивается на величину, не превышающую предельный минимальный размер земельного участка для вида разрешенного использования «Предпринимательство» 400 кв.м).

110. 59:16:0010302:213 - При уточнении местоположения границ площадь земельного участка увеличивается в пределах 10%.

111. 59:16:0010302:215 - При уточнении местоположения границ площадь земельного участка увеличивается на величину, не превышающую предельный минимальный размер земельного участка для вида разрешенного использования «Предпринимательство» 400 кв.м).

112. 59:16:0010302:216 - При уточнении местоположения границ площадь земельного участка увеличивается в пределах 10%.

113. 59:16:0010302:225 - При уточнении местоположения границ площадь земельного участка уменьшается в пределах 10%.

114. 59:16:0010302:226 - При уточнении местоположения границ площадь земельного участка увеличивается в пределах 10%.

115. 59:16:0010302:229 - При уточнении местоположения границ площадь земельного участка увеличивается в пределах 10%.

116. 59:16:0010302:230 - При уточнении местоположения границ площадь земельного участка уменьшается в пределах 10%.

117. 59:16:0010302:234 - При уточнении местоположения границ площадь земельного участка увеличивается в пределах 10%.

118. 59:16:0010302:235 - При уточнении местоположения границ площадь земельного участка увеличивается в пределах 10%.

119. 59:16:0010302:237 - При уточнении местоположения границ площадь земельного участка уменьшается в пределах 10%.

120. 59:16:0010302:243 - При уточнении местоположения границ площадь земельного участка увеличивается в пределах 10%.

121. 59:16:0010302:246 - При уточнении местоположения границ площадь земельного участка уменьшается в пределах 10%.

Взам. инв. №
Подпись и дата
Инв. № подл.

					
Изм.	Кол.уч.	Лист	Недок	Подпись	Дата

Пояснительная записка

Лист

42

122. 59:16:0010302:247 - При уточнении местоположения границ площадь земельного участка уменьшается в пределах 10%.

123. 59:16:0010302:248 - При уточнении местоположения границ площадь земельного участка увеличивается в пределах 10%.

124. 59:16:0010302:255 - При уточнении местоположения границ площадь земельного участка увеличивается в пределах 10%.

125. 59:16:0010302:256 - При уточнении местоположения границ площадь земельного участка уменьшается более чем на 10%.

126. 59:16:0010302:264 - При уточнении местоположения границ площадь земельного участка увеличивается на величину, не превышающую предельный минимальный размер земельного участка для вида разрешенного использования «Предпринимательство» 400 кв.м).

127. 59:16:0010302:268 - При уточнении местоположения границ площадь земельного участка увеличивается на величину, не превышающую предельный минимальный размер земельного участка для вида разрешенного использования «Предпринимательство» 400 кв.м).

128. 59:16:0010302:271 - При уточнении местоположения границ площадь земельного участка увеличивается в пределах 10%.

129. 59:16:0010302:276 - При уточнении местоположения границ площадь земельного участка увеличивается в пределах 10%.

130. 59:16:0010302:645 - При уточнении местоположения границ земельный участок уточняется в учтенной площади.

3. Образование земельных участков

Частью 1 статьи 11.3 «Земельного кодекса Российской Федерации» от 25.10.2001 года №136-ФЗ (далее – ЗК РФ) установлено, что образование земельных участков из земель или земельных участков, находящихся в государственной или муниципальной собственности, осуществляется в соответствии с одним из следующих документов:

- 1) проект межевания территории, утвержденный в соответствии с Градостроительным кодексом Российской Федерации;
- 2) проектная документация лесных участков;
- 3) утвержденная схема расположения земельного участка или земельных участков на кадастровом плане территории, которая предусмотрена статьей 11.10 ЗК РФ.

Согласно части 5 статьи 26 Федерального закона от 13.07.2015 года №218-ФЗ «О государственной регистрации недвижимости» размер образуемого земельного участка или земельного участка, который в результате преобразования сохраняется в измененных границах (измененный земельный участок), должен соответствовать установленным в соответствии с федеральным законом требованиям к предельным (минимальным или максимальным) размерам земельных участков, за исключением случаев, предусмотренных законом.

Взам. инв. №
Подпись и дата
Инв. № подл.

					
Изм.	Кол.уч.	Лист	Недок	Подпись	Дата

Пояснительная записка

Лист

43

Проектом межевания территории предусмотрено образование 46 земельных участков:

1. 59:16:0010302:ЗУ1 – образовать земельный участок площадью 835 кв. м. Образование земельного участка зданием с кадастровым номером 59:16:0010302:523. Вид разрешенного использования земельного участка соответствует виду разрешенного использования согласно Приказу Федеральной службы государственной регистрации, кадастра и картографии от 10 ноября 2020 года №П/0412 «Об утверждении классификатора видов разрешенного использования земельных участков» 2.1.1 Малоэтажная многоквартирная жилая застройка

2. 59:16:0010302:ЗУ2 – образовать земельный участок площадью 359 кв. м. Образование земельного участка под частью здания с кадастровым номером 59:16:0010302:296. Вид разрешенного использования земельного участка соответствует виду разрешенного использования согласно Приказу Федеральной службы государственной регистрации, кадастра и картографии от 10 ноября 2020 года №П/0412 «Об утверждении классификатора видов разрешенного использования земельных участков» 2.1.1 Малоэтажная многоквартирная жилая застройка

3. 59:16:0010302:ЗУ3 – образовать земельный участок площадью 2129 кв. м. Образование земельного участка под зданием с кадастровым номером 59:16:0010302:303. Вид разрешенного использования земельного участка соответствует виду разрешенного использования согласно Приказу Федеральной службы государственной регистрации, кадастра и картографии от 10 ноября 2020 года №П/0412 «Об утверждении классификатора видов разрешенного использования земельных участков» 2.1.1 Малоэтажная многоквартирная жилая застройка

4. 59:16:0010302:ЗУ4 – образовать земельный участок площадью 31 кв. м. Образование земельного участка под зданием с кадастровым номером 59:16:0010302:608. Вид разрешенного использования земельного участка соответствует виду разрешенного использования согласно Приказу Федеральной службы государственной регистрации, кадастра и картографии от 10 ноября 2020 года №П/0412 «Об утверждении классификатора видов разрешенного использования земельных участков» 2.1.1 Малоэтажная многоквартирная жилая застройка

5. 59:16:0010302:ЗУ5 – образовать земельный участок площадью 28 кв. м. Образование земельного участка под зданием с кадастровым номером 59:16:0010302:821. Вид разрешенного использования земельного участка соответствует виду разрешенного использования согласно Приказу Федеральной службы государственной регистрации, кадастра и картографии от 10 ноября 2020 года №П/0412 «Об утверждении классификатора видов разрешенного использования земельных участков» 2.1.1 Малоэтажная многоквартирная жилая застройка

6. 59:16:0010302:ЗУ6 – образовать земельный участок площадью 309 кв. м. Образование земельного участка под зданием с кадастровым номером 59:16:0010302:371. Вид разрешенного использования земельного участка соответствует виду разрешенного использования согласно Приказу Федеральной службы

Взам. инв. №
Подпись и дата
Инв. № подл.

					
Изм.	Кол.уч.	Лист	Недок	Подпись	Дата

Пояснительная записка

Лист

44

государственной регистрации, кадастра и картографии от 10 ноября 2020 года №П/0412 «Об утверждении классификатора видов разрешенного использования земельных участков» 2.1.1 Малоэтажная многоквартирная жилая застройка

7. 59:16:0010302:ЗУ7 – образовать земельный участок площадью 1810 кв. м. Образование земельного участка под зданием с кадастровым номером 59:16:0010302:329. Вид разрешенного использования земельного участка соответствует виду разрешенного использования согласно Приказу Федеральной службы государственной регистрации, кадастра и картографии от 10 ноября 2020 года №П/0412 «Об утверждении классификатора видов разрешенного использования земельных участков» 2.1.1 Малоэтажная многоквартирная жилая застройка

8. 59:16:0010302:ЗУ9 – образовать земельный участок площадью 1265 кв. м. Образование земельного участка под зданием с кадастровым номером 59:16:0010302:826. Вид разрешенного использования земельного участка соответствует виду разрешенного использования согласно Приказу Федеральной службы государственной регистрации, кадастра и картографии от 10 ноября 2020 года №П/0412 «Об утверждении классификатора видов разрешенного использования земельных участков» 2.1.1 Малоэтажная многоквартирная жилая застройка

9. 59:16:0010302:ЗУ21 – образовать земельный участок площадью 1548 кв. м. Вид разрешенного использования земельного участка соответствует виду разрешенного использования согласно Приказу Федеральной службы государственной регистрации, кадастра и картографии от 10 ноября 2020 года №П/0412 «Об утверждении классификатора видов разрешенного использования земельных участков» 2.1 Для индивидуального жилищного строительства

10. 59:16:0010302:ЗУ22 – образовать земельный участок площадью 1152 кв. м. Вид разрешенного использования земельного участка соответствует виду разрешенного использования согласно Приказу Федеральной службы государственной регистрации, кадастра и картографии от 10 ноября 2020 года №П/0412 «Об утверждении классификатора видов разрешенного использования земельных участков» 2.1 Для индивидуального жилищного строительства

11. 59:16:0010302:ЗУ23 – образовать земельный участок площадью 1303 кв. м. Вид разрешенного использования земельного участка соответствует виду разрешенного использования согласно Приказу Федеральной службы государственной регистрации, кадастра и картографии от 10 ноября 2020 года №П/0412 «Об утверждении классификатора видов разрешенного использования земельных участков» 2.1 Для индивидуального жилищного строительства

12. 59:16:0010302:ЗУ24 – образовать земельный участок площадью 2937 кв. м. Вид разрешенного использования земельного участка соответствует виду разрешенного использования согласно Приказу Федеральной службы государственной регистрации, кадастра и картографии от 10 ноября 2020 года №П/0412 «Об утверждении классификатора видов разрешенного использования земельных участков» 2.1.1 Малоэтажная многоквартирная жилая застройка

Взам. инв. №
Подпись и дата
Инв. № подл.

					
Изм.	Кол.уч.	Лист	Недок	Подпись	Дата

Пояснительная записка

Лист

45

13. 59:16:0010302:ЗУ25 – образовать земельный участок площадью 1614 кв. м. Вид разрешенного использования земельного участка соответствует виду разрешенного использования согласно Приказу Федеральной службы государственной регистрации, кадастра и картографии от 10 ноября 2020 года №П/0412 «Об утверждении классификатора видов разрешенного использования земельных участков» 2.1.1 Малоэтажная многоквартирная жилая застройка

14. 59:16:0010302:ЗУ26 – образовать земельный участок площадью 1591 кв. м. Вид разрешенного использования земельного участка соответствует виду разрешенного использования согласно Приказу Федеральной службы государственной регистрации, кадастра и картографии от 10 ноября 2020 года №П/0412 «Об утверждении классификатора видов разрешенного использования земельных участков» 2.1.1 Малоэтажная многоквартирная жилая застройка

15. 59:16:0010302:ЗУ27 – образовать земельный участок площадью 1399 кв. м. Вид разрешенного использования земельного участка соответствует виду разрешенного использования согласно Приказу Федеральной службы государственной регистрации, кадастра и картографии от 10 ноября 2020 года №П/0412 «Об утверждении классификатора видов разрешенного использования земельных участков» 2.1.1 Малоэтажная многоквартирная жилая застройка

16. 59:16:0010302:ЗУ28 – образовать земельный участок площадью 1442 кв. м. Вид разрешенного использования земельного участка соответствует виду разрешенного использования согласно Приказу Федеральной службы государственной регистрации, кадастра и картографии от 10 ноября 2020 года №П/0412 «Об утверждении классификатора видов разрешенного использования земельных участков» 2.1.1 Малоэтажная многоквартирная жилая застройка

17. 59:16:0010302:ЗУ29 – образовать земельный участок площадью 2278 кв. м. Вид разрешенного использования земельного участка соответствует виду разрешенного использования согласно Приказу Федеральной службы государственной регистрации, кадастра и картографии от 10 ноября 2020 года №П/0412 «Об утверждении классификатора видов разрешенного использования земельных участков» 2.1.1 Малоэтажная многоквартирная жилая застройка

18. 59:16:0010302:ЗУ30 – образовать земельный участок площадью 271 кв. м. Вид разрешенного использования земельного участка соответствует виду разрешенного использования согласно Приказу Федеральной службы государственной регистрации, кадастра и картографии от 10 ноября 2020 года №П/0412 «Об утверждении классификатора видов разрешенного использования земельных участков» 13.1 Ведение огородничества

19. 59:16:0010302:ЗУ31 – образовать земельный участок площадью 415 кв. м. Вид разрешенного использования земельного участка соответствует виду разрешенного использования согласно Приказу Федеральной службы государственной регистрации, кадастра и картографии от 10 ноября 2020 года №П/0412 «Об утверждении

Взам. инв. №
Подпись и дата
Инв. № подл.

					
Изм.	Кол.уч.	Лист	№ док	Подпись	Дата

Пояснительная записка

Лист

46

классификатора видов разрешенного использования земельных участков» 13.1 Ведение огородничества

20. 59:16:0010302:ЗУ32 – образовать земельный участок площадью 836 кв. м. Вид разрешенного использования земельного участка соответствует виду разрешенного использования согласно Приказу Федеральной службы государственной регистрации, кадастра и картографии от 10 ноября 2020 года №П/0412 «Об утверждении классификатора видов разрешенного использования земельных участков» 13.1 Ведение огородничества

21. 59:16:0010302:ЗУ33 – образовать земельный участок площадью 138 кв. м. Вид разрешенного использования земельного участка соответствует виду разрешенного использования согласно Приказу Федеральной службы государственной регистрации, кадастра и картографии от 10 ноября 2020 года №П/0412 «Об утверждении классификатора видов разрешенного использования земельных участков» 13.1 Ведение огородничества

22. 59:16:0010302:ЗУ34 – образовать земельный участок площадью 111 кв. м. Вид разрешенного использования земельного участка соответствует виду разрешенного использования согласно Приказу Федеральной службы государственной регистрации, кадастра и картографии от 10 ноября 2020 года №П/0412 «Об утверждении классификатора видов разрешенного использования земельных участков» 13.1 Ведение огородничества

23. 59:16:0010302:ЗУ35 – образовать земельный участок площадью 101 кв. м. Вид разрешенного использования земельного участка соответствует виду разрешенного использования согласно Приказу Федеральной службы государственной регистрации, кадастра и картографии от 10 ноября 2020 года №П/0412 «Об утверждении классификатора видов разрешенного использования земельных участков» 13.1 Ведение огородничества

24. 59:16:0010302:ЗУ36 – образовать земельный участок площадью 148 кв. м. Вид разрешенного использования земельного участка соответствует виду разрешенного использования согласно Приказу Федеральной службы государственной регистрации, кадастра и картографии от 10 ноября 2020 года №П/0412 «Об утверждении классификатора видов разрешенного использования земельных участков» 13.1 Ведение огородничества

25. 59:16:0010302:ЗУ37 – образовать земельный участок площадью 306 кв. м. Вид разрешенного использования земельного участка соответствует виду разрешенного использования согласно Приказу Федеральной службы государственной регистрации, кадастра и картографии от 10 ноября 2020 года №П/0412 «Об утверждении классификатора видов разрешенного использования земельных участков» 13.1 Ведение огородничества

26. 59:16:0010302:ЗУ38 – образовать земельный участок площадью 101 кв. м. Вид разрешенного использования земельного участка соответствует виду разрешенного использования согласно Приказу Федеральной службы государственной регистрации,

Взам. инв. №
Подпись и дата
Инв. № подл.

					
Изм.	Кол.уч.	Лист	Недок	Подпись	Дата

Пояснительная записка

Лист

47

кадастра и картографии от 10 ноября 2020 года №П/0412 «Об утверждении классификатора видов разрешенного использования земельных участков» 13.1 Ведение огородничества

27. 59:16:0010302:ЗУ39 – образовать земельный участок площадью 4370 кв. м. Вид разрешенного использования земельного участка соответствует виду разрешенного использования согласно Приказу Федеральной службы государственной регистрации, кадастра и картографии от 10 ноября 2020 года №П/0412 «Об утверждении классификатора видов разрешенного использования земельных участков» 6.9.1 Складские площадки

28. 59:16:0010302:ЗУ40 – образовать земельный участок площадью 2027 кв. м. Вид разрешенного использования земельного участка соответствует виду разрешенного использования согласно Приказу Федеральной службы государственной регистрации, кадастра и картографии от 10 ноября 2020 года №П/0412 «Об утверждении классификатора видов разрешенного использования земельных участков» 6.9.1 Складские площадки

29. 59:16:0010302:ЗУ41 – образовать земельный участок площадью 3897 кв. м. Вид разрешенного использования земельного участка соответствует виду разрешенного использования согласно Приказу Федеральной службы государственной регистрации, кадастра и картографии от 10 ноября 2020 года №П/0412 «Об утверждении классификатора видов разрешенного использования земельных участков» 6.9.1 Складские площадки

30. 59:16:0010302:ЗУ42 – образовать земельный участок площадью 1305 кв. м. Вид разрешенного использования земельного участка соответствует виду разрешенного использования согласно Приказу Федеральной службы государственной регистрации, кадастра и картографии от 10 ноября 2020 года №П/0412 «Об утверждении классификатора видов разрешенного использования земельных участков» 6.9.1 Складские площадки

31. 59:16:0010302:ЗУ43 – образовать земельный участок площадью 11163 кв. м. Вид разрешенного использования земельного участка соответствует виду разрешенного использования согласно Приказу Федеральной службы государственной регистрации, кадастра и картографии от 10 ноября 2020 года №П/0412 «Об утверждении классификатора видов разрешенного использования земельных участков» 6.9.1 Складские площадки

32. 59:16:0010302:ЗУ44 – образовать земельный участок площадью 784 кв. м. Вид разрешенного использования земельного участка соответствует виду разрешенного использования согласно Приказу Федеральной службы государственной регистрации, кадастра и картографии от 10 ноября 2020 года №П/0412 «Об утверждении классификатора видов разрешенного использования земельных участков» 12.0 Земельные участки (территории) общего пользования

33. 59:16:0010302:ЗУ45 – образовать земельный участок площадью 784 кв. м. Вид разрешенного использования земельного участка соответствует виду разрешенного

Взам. инв. №
Подпись и дата
Инв. № подл.

					
Изм.	Кол.уч.	Лист	Недок	Подпись	Дата

Пояснительная записка

Лист

48

использования согласно Приказу Федеральной службы государственной регистрации, кадастра и картографии от 10 ноября 2020 года №П/0412 «Об утверждении классификатора видов разрешенного использования земельных участков» 6.9.Склад

34. 59:16:0010302:ЗУ46 – образовать земельный участок площадью 315 кв. м. Вид разрешенного использования земельного участка соответствует виду разрешенного использования согласно Приказу Федеральной службы государственной регистрации, кадастра и картографии от 10 ноября 2020 года №П/0412 «Об утверждении классификатора видов разрешенного использования земельных участков» 6.9.Склад

35. 59:16:0010302:ЗУ47 – образовать земельный участок площадью 1397 кв. м. Вид разрешенного использования земельного участка соответствует виду разрешенного использования согласно Приказу Федеральной службы государственной регистрации, кадастра и картографии от 10 ноября 2020 года №П/0412 «Об утверждении классификатора видов разрешенного использования земельных участков» 12.0 Земельные участки (территории) общего пользования

36. 59:16:0010302:ЗУ48 – образовать земельный участок площадью 100361 кв. м. Вид разрешенного использования земельного участка соответствует виду разрешенного использования согласно Приказу Федеральной службы государственной регистрации, кадастра и картографии от 10 ноября 2020 года №П/0412 «Об утверждении классификатора видов разрешенного использования земельных участков» 12.1. Ритуальная деятельность

37. 59:16:0010302:ЗУ49 – образовать земельный участок площадью 7 кв. м. Вид разрешенного использования земельного участка соответствует виду разрешенного использования согласно Приказу Федеральной службы государственной регистрации, кадастра и картографии от 10 ноября 2020 года №П/0412 «Об утверждении классификатора видов разрешенного использования земельных участков» 7.5.Трубопроводный транспорт

38. 59:16:0010302:ЗУ50 – образовать земельный участок площадью 31 кв. м. Вид разрешенного использования земельного участка соответствует виду разрешенного использования согласно Приказу Федеральной службы государственной регистрации, кадастра и картографии от 10 ноября 2020 года №П/0412 «Об утверждении классификатора видов разрешенного использования земельных участков» 2.7.9 Размещение гаражей для собственных нужд

39. 59:16:0010302:ЗУ51 – образовать земельный участок площадью 29 кв. м. Вид разрешенного использования земельного участка соответствует виду разрешенного использования согласно Приказу Федеральной службы государственной регистрации, кадастра и картографии от 10 ноября 2020 года №П/0412 «Об утверждении классификатора видов разрешенного использования земельных участков» 2.7.9 Размещение гаражей для собственных нужд

40. 59:16:0010302:ЗУ52 – образовать земельный участок площадью 30 кв. м. Вид разрешенного использования земельного участка соответствует виду разрешенного использования согласно Приказу Федеральной службы государственной регистрации,

Взам. инв. №
Подпись и дата
Инв. № подл.

					
Изм.	Кол.уч.	Лист	Недок	Подпись	Дата

Пояснительная записка

Лист

49

кадастра и картографии от 10 ноября 2020 года №П/0412 «Об утверждении классификатора видов разрешенного использования земельных участков» 2.7.9 Размещение гаражей для собственных нужд

41. 59:16:0010302:3У53 – образовать земельный участок площадью 33 кв. м. Вид разрешенного использования земельного участка соответствует виду разрешенного использования согласно Приказу Федеральной службы государственной регистрации, кадастра и картографии от 10 ноября 2020 года №П/0412 «Об утверждении классификатора видов разрешенного использования земельных участков» 2.7.9 Размещение гаражей для собственных нужд

42. 59:16:0010302:3У54 – образовать земельный участок площадью 1475 кв. м. Вид разрешенного использования земельного участка соответствует виду разрешенного использования согласно Приказу Федеральной службы государственной регистрации, кадастра и картографии от 10 ноября 2020 года №П/0412 «Об утверждении классификатора видов разрешенного использования земельных участков» 12.0.1 Улично-дорожная сеть

43. 59:16:0010302:3У55 – образовать земельный участок площадью 684 кв. м. Вид разрешенного использования земельного участка соответствует виду разрешенного использования согласно Приказу Федеральной службы государственной регистрации, кадастра и картографии от 10 ноября 2020 года №П/0412 «Об утверждении классификатора видов разрешенного использования земельных участков» 12.0.1 Улично-дорожная сеть

44. 59:16:0010302:3У56 – образовать земельный участок площадью 1119 кв. м. Вид разрешенного использования земельного участка соответствует виду разрешенного использования согласно Приказу Федеральной службы государственной регистрации, кадастра и картографии от 10 ноября 2020 года №П/0412 «Об утверждении классификатора видов разрешенного использования земельных участков» 12.0.1 Улично-дорожная сеть

45. 59:16:0010302:3У57 – образовать земельный участок площадью 1376 кв. м. Вид разрешенного использования земельного участка соответствует виду разрешенного использования согласно Приказу Федеральной службы государственной регистрации, кадастра и картографии от 10 ноября 2020 года №П/0412 "Об утверждении классификатора видов разрешенного использования земельных участков" 6.9.1 Складские площадки

46. 59:16:0010302:3У59 – образовать земельный участок площадью 65 кв. м. Вид разрешенного использования земельного участка соответствует виду разрешенного использования согласно Приказу Федеральной службы государственной регистрации, кадастра и картографии от 10 ноября 2020 года №П/0412 "Об утверждении классификатора видов разрешенного использования земельных участков" 6.9.1 Складские площадки.

Взам. инв. №
Подпись и дата
Инв. № подл.

					
Изм.	Кол.уч.	Лист	Недок	Подпись	Дата

Пояснительная записка

Лист

50

5. Границы публичных сервитутов

В соответствии с положениями части 5 пункта 6 статьи 43 Градостроительного кодекса Российской Федерации на чертеже межевания территории, в случае необходимости, подлежат отображению границы зон действия публичных сервитутов. Публичный сервитут (право ограниченного пользования чужим земельным участком) устанавливается в соответствии со статьей 23 Земельного кодекса Российской Федерации.

На основании сведений Единого государственного реестра недвижимости, граница территории, в отношении которой осуществлена подготовка проекта межевания, расположена вне зоны действия публичных сервитутов.

6. Предложения по перераспределению земель

В ходе выполнения проекта межевания территории предусмотрено формирование 10 земельных участков путем перераспределения земельного участка и земель, находящихся в государственной или муниципальной собственности.

Границы и площади земельных участков установлены с учетом фактического землепользования, в соответствии с красными линиями, границами населенного пункта, границами смежных земельных участков и исходя из границ ранее сформированных участков.

1. Участок 59:16:0010302:3У60 - образовать земельный участок 59:16:0010302:3У60, площадью 315 кв.м, путем перераспределения земельного участка 59:16:0010302:46 и земель, находящихся в государственной или муниципальной собственности (П1).

2. Участок 59:16:0010302:3У61 - образовать земельный участок 59:16:0010302:3У61, площадью 5298 кв.м, путем перераспределения земельного участка 59:16:0010302:272 и 59:16:0010302:647.

3. Участок 59:16:0010302:3У62 - образовать земельный участок 59:16:0010302:3У62, площадью 1359 кв.м, путем перераспределения земельного участка 59:16:0010302:585 и 59:16:0010302:650.

4. Участок 59:16:0010302:3У63 - образовать земельный участок 59:16:0010302:3У63, площадью 1062 кв.м, путем перераспределения земельного участка 59:16:0010302:545 и земель, находящихся в государственной или муниципальной собственности (П2, П3).

5. Участок 59:16:0010302:3У64 - образовать земельный участок 59:16:0010302:3У64, площадью 2817 кв.м, путем перераспределения земельного участка 59:16:0010302:649 и земель, находящихся в государственной или муниципальной собственности (П4).

6. Участок 59:16:0010302:3У65 - образовать земельный участок 59:16:0010302:3У65, площадью 2817 кв.м, путем перераспределения земельного участка

Взам. инв. №	
Подпись и дата	
Инв. № подл.	

					
Изм.	Кол.уч.	Лист	Недок	Подпись	Дата

Пояснительная записка

Лист

51

59:16:0010302:544 и земель, находящихся в государственной или муниципальной собственности (П5).

7. **Участок 59:16:0010302:3У66** - образовать земельный участок 59:16:0010302:3У66, площадью 1826 кв.м, путем перераспределения земельного участка 59:16:0010302:822 и земель, находящихся в государственной или муниципальной собственности (П6).

8. **Участок 59:16:0010302:3У67** - образовать земельный участок 59:16:0010302:3У67, площадью 876 кв.м, путем перераспределения земельного участка 59:16:0010302:229 и земель, находящихся в государственной или муниципальной собственности (П7).

9. **Участок 59:16:0010302:3У68** - образовать земельный участок 59:16:0010302:3У68, площадью 1003 кв.м, путем перераспределения земельного участка 59:16:0010302:77 и земель, находящихся в государственной или муниципальной собственности (П8).

9. **Участок 59:16:0010302:3У69** - образовать земельный участок 59:16:0010302:3У69, площадью 1147 кв.м, путем перераспределения земельного участка 59:16:0010302:261 и земель, находящихся в государственной или муниципальной собственности (П9).

Перечень образуемых земельных участков в границах кадастрового квартала 59:16:0010302, в целях последующего перераспределения земель и координат характерных точек образуемых земельных участков, в целях последующего перераспределения земель представлены в Томе 1 – Основная часть проекта межевания территории.

7. Вид разрешенного использования образуемых земельных участков

Вид разрешенного использования земельных участков соответствует виду разрешенного использования согласно Приказу Федеральной службы государственной регистрации, кадастра и картографии от 10.11.2020 года №П/0412 «Об утверждении классификатора видов разрешенного использования земельных участков» - 12.0 Земельные участки (территории) общего пользования, 2.1 Для индивидуального жилищного строительства, 2.3 Блокированная жилая застройка, 2.7.9 Размещение гаражей для собственных нужд, 13.1 Ведение огородничества, 4.4 Магазины, 6.9.1 Складские площадки, 12.0.1 Улично-дорожная сеть, 12.0 Земельные участки (территории) общего пользования.

В соответствии с п. 51 Приказа Федеральной службы государственной регистрации, кадастра и картографии от 14.12.2021 года № П/0592 «Об утверждении формы и состава сведений межевого плана, требований к его подготовке» сведения о категории земель земельного участка, образуемого из находящихся в государственной или муниципальной собственности земель, указываются при наличии документа,

Взам. инв. №
Подпись и дата
Инв. № подл.

					
Изм.	Кол.уч.	Лист	№ док	Подпись	Дата

Пояснительная записка

Лист

52

подтверждающего в соответствии с законодательством Российской Федерации принадлежность данного земельного участка к определенной категории земель.

На основании пункта 11 статьи 14 Федерального закона от 21.12.2004 года № 172-ФЗ «О переводе земель или земельных участков из одной категории в другую» в случае, если категория земель не указана в документах государственного кадастра недвижимости, правоустанавливающих документах на земельный участок или документах, удостоверяющих права на землю, принимается решение органа местного самоуправления городского округа или муниципального района об отнесении земельного участка к землям определенной категории в зависимости от цели использования, для которой он предоставляется.

Таким образом, перечень земельных участков содержит сведения об устанавливаемой категории в отношении земельных участков, формирование которых предусмотрено из земель государственной неразграниченной собственности, в зависимости от цели использования таких земельных участков.

7. Обеспечение доступа к формируемым земельным участкам

В соответствии с Приказом Федеральной службы государственной регистрации, кадастра и картографии от 04.08.2021 года №П/0337 «Об установлении формы карты-плана территории, формы акта согласования местоположения границ земельных участков при выполнении комплексных кадастровых работ и требований к их подготовке» для дальнейшего проведения кадастровых работ по образованию земельных участков, исправлению реестровой ошибки, уточнению местоположения границ земельных участков на основании настоящего проекта межевания в чертежах межевания территории приведены сведения о земельных участках (землях общего пользования, территории общего пользования) посредством которых предусматривается обеспечения доступа.

Таблица 3 - Сведения о земельных участках (в том числе исправление реестровой ошибки, уточнение местоположения границ и образование), посредством которых обеспечивается доступ к формируемым земельным участкам.

№ п/п	Кадастровый номер или обозначение земельного участка, для которого обеспечивается доступ	Сведения о земельных участках (землях общего пользования, территории общего пользования) посредством которых обеспечивается доступ
1	59:16:0010302:1	земли общего пользования
2	59:16:0010302:12	земли общего пользования
3	59:16:0010302:16	земли общего пользования
4	59:16:0010302:24	земли общего пользования
5	59:16:0010302:31	земли общего пользования
6	59:16:0010302:43	земли общего пользования

Взам. инв. №
Подпись и дата
Инв. № подл.

					
Изм.	Кол.уч.	Лист	Недок	Подпись	Дата

Пояснительная записка

Лист

53

7	59:16:0010302:61	земли общего пользования
8	59:16:0010302:77	земли общего пользования
9	59:16:0010302:78	земли общего пользования
10	59:16:0010302:85	земли общего пользования
11	59:16:0010302:96	земли общего пользования
12	59:16:0010302:103	земли общего пользования
13	59:16:0010302:104	земли общего пользования
14	59:16:0010302:218	59:16:0010302:674
15	59:16:0010302:231	земли общего пользования
16	59:16:0010302:258	земли общего пользования
17	59:16:0010302:259	земли общего пользования
18	59:16:0010302:260	земли общего пользования
19	59:16:0010302:261	земли общего пользования
20	59:16:0010302:262	земли общего пользования
21	59:16:0010302:266	земли общего пользования
22	59:16:0010302:272	земли общего пользования
23	59:16:0010302:274	земли общего пользования
24	59:16:0010302:522	земли общего пользования
25	59:16:0010302:539	земли общего пользования
26	59:16:0010302:541	земли общего пользования
27	59:16:0010302:544	земли общего пользования
28	59:16:0010302:545	земли общего пользования
29	59:16:0010302:552	земли общего пользования
30	59:16:0010302:553	земли общего пользования
31	59:16:0010302:554	земли общего пользования
32	59:16:0010302:585	земли общего пользования
33	59:16:0010302:640	земли общего пользования
34	59:16:0010302:643	земли общего пользования
35	59:16:0010302:647	земли общего пользования
36	59:16:0010302:648	59:16:0010302:647
37	59:16:0010302:649	59:16:0010302:256
38	59:16:0010302:650	59:16:0010302:647
39	59:16:0010302:651	земли общего пользования
40	59:16:0010302:652	земли общего пользования
41	59:16:0010302:658	59:16:0010302:643
42	59:16:0010302:661	земли общего пользования
43	59:16:0010302:663	земли общего пользования
44	59:16:0010302:664	земли общего пользования
45	59:16:0010302:665	земли общего пользования
46	59:16:0010302:666	земли общего пользования
47	59:16:0010302:671	земли общего пользования
48	59:16:0010302:674	земли общего пользования
49	59:16:0010302:677	земли общего пользования

Взам. инв. №
Подпись и дата
Инв. № подл.

					
Изм.	Кол.уч.	Лист	№ док	Подпись	Дата

Пояснительная записка

50	59:16:0010302:678	земли общего пользования
51	59:16:0010302:679	земли общего пользования
52	59:16:0010302:681	59:16:0010302:683
53	59:16:0010302:682	земли общего пользования
54	59:16:0010302:683	земли общего пользования
55	59:16:0010302:684	земли общего пользования
56	59:16:0010302:806	земли общего пользования
57	59:16:0010302:807	земли общего пользования
58	59:16:0010302:808	земли общего пользования
59	59:16:0010302:809	земли общего пользования
60	59:16:0010302:818	земли общего пользования
61	59:16:0010302:822	59:16:0010302:16
62	59:16:0010302:828	59:16:0010302:661
63	59:16:0010302:834	земли общего пользования
64	59:16:0010302:835	земли общего пользования
65	59:16:0010302:836	земли общего пользования
66	59:16:0010302:837	земли общего пользования
67	59:16:0010302:838	земли общего пользования
68	59:16:0010302:839	земли общего пользования
69	59:16:0010302:840	земли общего пользования
70	59:16:0010302:842	земли общего пользования
71	59:16:0010302:843	земли общего пользования
72	59:16:0010302:844	земли общего пользования
73	59:16:0010302:856	земли общего пользования
74	59:16:0010302:857	земли общего пользования
75	59:16:0010302:858	земли общего пользования
76	59:16:0010302:860	земли общего пользования
77	59:16:0000000:4292	земли общего пользования
78	59:16:1030101:89	земли общего пользования
79	59:16:0010302:2	земли общего пользования
80	59:16:0010302:7	земли общего пользования
81	59:16:0010302:18	земли общего пользования
82	59:16:0010302:23	земли общего пользования
83	59:16:0010302:27	земли общего пользования
84	59:16:0010302:38	земли общего пользования
85	59:16:0010302:40	земли общего пользования
86	59:16:0010302:41	земли общего пользования
87	59:16:0010302:46	земли общего пользования
88	59:16:0010302:59	земли общего пользования
89	59:16:0010302:60	земли общего пользования
90	59:16:0010302:62	земли общего пользования
91	59:16:0010302:63	земли общего пользования
92	59:16:0010302:65	59:16:0010302:272

Взам. инв. №
Подпись и дата
Инв. № подл.

					
Изм.	Кол.уч.	Лист	№ док	Подпись	Дата

Пояснительная записка

Лист

55

93	59:16:0010302:68	земли общего пользования
94	59:16:0010302:74	земли общего пользования
95	59:16:0010302:75	земли общего пользования
96	59:16:0010302:81	земли общего пользования
97	59:16:0010302:82	59:16:0010302:647
98	59:16:0010302:83	земли общего пользования
99	59:16:0010302:84	земли общего пользования
100	59:16:0010302:90	земли общего пользования
101	59:16:0010302:91	59:16:0010302:192
102	59:16:0010302:92	земли общего пользования
103	59:16:0010302:93	земли общего пользования
104	59:16:0010302:99 (59:16:0000000:61)	земли общего пользования
105	59:16:0010302:100 (59:16:0000000:61)	земли общего пользования
106	59:16:0010302:101 (59:16:0000000:61)	земли общего пользования
107	59:16:0010302:102 (59:16:0000000:61)	земли общего пользования
108	59:16:0010302:107 (59:16:0000000:63)	земли общего пользования
109	59:16:0010302:108 (59:16:0000000:63)	земли общего пользования
110	59:16:0010302:109 (59:16:0000000:63)	земли общего пользования
111	59:16:0010302:110 (59:16:0000000:63)	земли общего пользования
112	59:16:0010302:111 (59:16:0000000:63)	земли общего пользования
113	59:16:0010302:112 (59:16:0000000:63)	земли общего пользования
114	59:16:0010302:113 (59:16:0000000:63)	земли общего пользования
115	59:16:0010302:114 (59:16:0000000:63)	земли общего пользования
116	59:16:0010302:115 (59:16:0000000:63)	земли общего пользования
117	59:16:0010302:116 (59:16:0000000:63)	земли общего пользования
118	59:16:0010302:117 (59:16:0000000:63)	земли общего пользования
119	59:16:0010302:118 (59:16:0000000:63)	земли общего пользования
120	59:16:0010302:119 (59:16:0000000:63)	59:16:0010302:822
121	59:16:0010302:120 (59:16:0000000:63)	земли общего пользования
122	59:16:0010302:121 (59:16:0000000:63)	земли общего пользования
123	59:16:0010302:122 (59:16:0000000:63)	земли общего пользования

Взам. инв. №
Подпись и дата
Инв. № подл.

					
Изм.	Кол.уч.	Лист	Недок	Подпись	Дата

Пояснительная записка

Лист

56

124	59:16:0010302:123 (59:16:0000000:63)	земли общего пользования
125	59:16:0010302:124 (59:16:0000000:63)	земли общего пользования
126	59:16:0010302:125 (59:16:0000000:63)	земли общего пользования
127	59:16:0010302:126 (59:16:0000000:63)	земли общего пользования
128	59:16:0010302:127 (59:16:0000000:63)	земли общего пользования
129	59:16:0010302:128 (59:16:0000000:63)	земли общего пользования
130	59:16:0010302:129 (59:16:0000000:63)	земли общего пользования
131	59:16:0010302:130 (59:16:0000000:63)	земли общего пользования
132	59:16:0010302:131 (59:16:0000000:63)	земли общего пользования
133	59:16:0010302:132 (59:16:0000000:63)	земли общего пользования
134	59:16:0010302:133 (59:16:0000000:63)	земли общего пользования
135	59:16:0010302:134 (59:16:0000000:63)	земли общего пользования
136	59:16:0010302:135 (59:16:0000000:63)	земли общего пользования
137	59:16:0010302:136 (59:16:0000000:63)	земли общего пользования
138	59:16:0010302:137 (59:16:0000000:63)	земли общего пользования
139	59:16:0010302:138 (59:16:0000000:63)	земли общего пользования
140	59:16:0010302:139 (59:16:0000000:63)	земли общего пользования
141	59:16:0010302:140 (59:16:0000000:63)	земли общего пользования
142	59:16:0010302:141 (59:16:0000000:63)	земли общего пользования
143	59:16:0010302:142 (59:16:0000000:63)	земли общего пользования
144	59:16:0010302:143 (59:16:0000000:63)	земли общего пользования
145	59:16:0010302:144 (59:16:0000000:63)	земли общего пользования
146	59:16:0010302:145 (59:16:0000000:63)	земли общего пользования
147	59:16:0010302:146 (59:16:0000000:63)	земли общего пользования
148	59:16:0010302:147 (59:16:0000000:63)	земли общего пользования
149	59:16:0010302:148 (59:16:0000000:63)	земли общего пользования
150	59:16:0010302:149 (59:16:0000000:63)	земли общего пользования

Инва. № подл.	Подпись и дата	Взам. инв. №

					
Изм.	Кол.уч.	Лист	№ док	Подпись	Дата

Пояснительная записка

Лист

57

151	59:16:0010302:150 (59:16:0000000:63)	земли общего пользования
152	59:16:0010302:151 (59:16:0000000:63)	земли общего пользования
153	59:16:0010302:152 (59:16:0000000:63)	земли общего пользования
154	59:16:0010302:153 (59:16:0000000:63)	земли общего пользования
155	59:16:0010302:154 (59:16:0000000:63)	земли общего пользования
156	59:16:0010302:155 (59:16:0000000:63)	земли общего пользования
157	59:16:0010302:156 (59:16:0000000:63)	земли общего пользования
158	59:16:0010302:157 (59:16:0000000:63)	земли общего пользования
159	59:16:0010302:158 (59:16:0000000:63)	земли общего пользования
160	59:16:0010302:159 (59:16:0000000:63)	земли общего пользования
161	59:16:0010302:160 (59:16:0000000:63)	земли общего пользования
162	59:16:0010302:161 (59:16:0000000:63)	земли общего пользования
163	59:16:0010302:162 (59:16:0000000:63)	земли общего пользования
164	59:16:0010302:164 (59:16:0000000:63)	земли общего пользования
165	59:16:0010302:165 (59:16:0000000:63)	земли общего пользования
166	59:16:0010302:166 (59:16:0000000:63)	земли общего пользования
167	59:16:0010302:167 (59:16:0000000:63)	земли общего пользования
168	59:16:0010302:168 (59:16:0000000:63)	земли общего пользования
169	59:16:0010302:169 (59:16:0000000:63)	земли общего пользования
170	59:16:0010302:170 (59:16:0000000:63)	земли общего пользования
171	59:16:0010302:171 (59:16:0000000:63)	земли общего пользования
172	59:16:0010302:172 (59:16:0000000:63)	земли общего пользования
173	59:16:0010302:173 (59:16:0000000:63)	земли общего пользования
174	59:16:0010302:192	59:16:0010302:90
175	59:16:0010302:193	земли общего пользования
176	59:16:0010302:194	земли общего пользования
177	59:16:0010302:195	земли общего пользования
178	59:16:0010302:196	земли общего пользования
179	59:16:0010302:197	земли общего пользования
180	59:16:0010302:201	земли общего пользования

Инва. №подл.	Подпись и дата	Взам. инв. №
--------------	----------------	--------------

					
Изм.	Кол.уч.	Лист	№док	Подпись	Дата

Пояснительная записка

Лист

58

181	59:16:0010302:202	земли общего пользования
182	59:16:0010302:203	земли общего пользования
183	59:16:0010302:204	земли общего пользования
184	59:16:0010302:205	земли общего пользования
185	59:16:0010302:212	земли общего пользования
186	59:16:0010302:213	земли общего пользования
187	59:16:0010302:215	земли общего пользования
188	59:16:0010302:216	земли общего пользования
189	59:16:0010302:225	земли общего пользования
190	59:16:0010302:226	земли общего пользования
191	59:16:0010302:229	земли общего пользования
192	59:16:0010302:230	земли общего пользования
193	59:16:0010302:234	земли общего пользования
194	59:16:0010302:235	земли общего пользования
195	59:16:0010302:237	земли общего пользования
196	59:16:0010302:243	земли общего пользования
197	59:16:0010302:246	земли общего пользования
198	59:16:0010302:247	земли общего пользования
199	59:16:0010302:248	земли общего пользования
200	59:16:0010302:255	земли общего пользования
201	59:16:0010302:256	земли общего пользования
202	59:16:0010302:264	земли общего пользования
203	59:16:0010302:268	земли общего пользования
204	59:16:0010302:271	земли общего пользования
205	59:16:0010302:276	земли общего пользования
206	59:16:0010302:645	земли общего пользования
207	59:16:0010302:3У1	земли общего пользования
208	59:16:0010302:3У2	земли общего пользования
209	59:16:0010302:3У3	земли общего пользования
210	59:16:0010302:3У4	земли общего пользования
211	59:16:0010302:3У5	земли общего пользования
212	59:16:0010302:3У6	земли общего пользования
213	59:16:0010302:3У7	земли общего пользования
214	59:16:0010302:3У9	земли общего пользования
215	59:16:0010302:3У21	земли общего пользования
216	59:16:0010302:3У22	земли общего пользования
217	59:16:0010302:3У23	земли общего пользования
218	59:16:0010302:3У24	земли общего пользования
219	59:16:0010302:3У25	земли общего пользования
220	59:16:0010302:3У26	земли общего пользования
221	59:16:0010302:3У27	земли общего пользования
222	59:16:0010302:3У28	земли общего пользования
223	59:16:0010302:3У29	земли общего пользования

Взам. инв. №
Подпись и дата
Инв. № подл.

					
Изм.	Кол.уч.	Лист	№ док	Подпись	Дата

Пояснительная записка

224	59:16:0010302:3Y30	земли общего пользования
225	59:16:0010302:3Y31	земли общего пользования
226	59:16:0010302:3Y32	земли общего пользования
227	59:16:0010302:3Y33	земли общего пользования
228	59:16:0010302:3Y34	земли общего пользования
229	59:16:0010302:3Y35	земли общего пользования
230	59:16:0010302:3Y36	земли общего пользования
231	59:16:0010302:3Y37	земли общего пользования
232	59:16:0010302:3Y38	земли общего пользования
233	59:16:0010302:3Y39	земли общего пользования
234	59:16:0010302:3Y40	земли общего пользования
235	59:16:0010302:3Y41	земли общего пользования
236	59:16:0010302:3Y42	59:16:0010302:256
237	59:16:0010302:3Y43	земли общего пользования
238	59:16:0010302:3Y44	земли общего пользования
239	59:16:0010302:3Y45	земли общего пользования
240	59:16:0010302:3Y46	земли общего пользования
241	59:16:0010302:3Y47	земли общего пользования
242	59:16:0010302:3Y48	земли общего пользования
243	59:16:0010302:3Y49	земли общего пользования
244	59:16:0010302:3Y50	земли общего пользования
245	59:16:0010302:3Y51	земли общего пользования
246	59:16:0010302:3Y52	земли общего пользования
247	59:16:0010302:3Y53	земли общего пользования
248	59:16:0010302:3Y54	земли общего пользования
249	59:16:0010302:3Y55	земли общего пользования
250	59:16:0010302:3Y56	земли общего пользования
251	59:16:0010302:3Y57	земли общего пользования
252	59:16:0010302:3Y59	земли общего пользования
253	59:16:0010302:3Y10	земли общего пользования
254	59:16:0010302:3Y11	земли общего пользования
255	59:16:0010302:3Y12	земли общего пользования
256	59:16:0010302:3Y13	земли общего пользования
257	59:16:0010302:3Y14	земли общего пользования
258	59:16:0000000:3Y15	земли общего пользования
259	59:16:0010302:3Y16	земли общего пользования
260	59:16:0000000:3Y17	земли общего пользования
261	59:16:0000000:3Y18	земли общего пользования
262	59:16:0000000:3Y19	земли общего пользования
263	59:16:0000000:3Y20	земли общего пользования
264	59:16:0000000:3Y58	земли общего пользования
265	59:16:0010302:3Y60	земли общего пользования
266	59:16:0010302:3Y61	земли общего пользования

Взам. инв. №
Подпись и дата
Инв. № подл.

					
Изм.	Кол.уч.	Лист	№ док	Подпись	Дата

Пояснительная записка

267	59:16:0010302:3У62	земли общего пользования
268	59:16:0010302:3У63	земли общего пользования
269	59:16:0010302:3У64	59:16:0010302:256
270	59:16:0010302:3У65	земли общего пользования
271	59:16:0010302:3У66	земли общего пользования
272	59:16:0010302:3У67	земли общего пользования
273	59:16:0010302:3У68	земли общего пользования
274	59:16:0010302:3У69	земли общего пользования
268	59:16:0010302:3У63	земли общего пользования
269	59:16:0010302:3У64	59:16:0010302:256
270	59:16:0010302:3У65	земли общего пользования
271	59:16:0010302:3У66	земли общего пользования
272	59:16:0010302:3У67	земли общего пользования
273	59:16:0010302:3У68	земли общего пользования
274	59:16:0010302:3У69	земли общего пользования

Взам. инв. №	
Подпись и дата	
Инв. № подл.	

					
Изм.	Кол.уч.	Лист	Недок	Подпись	Дата

Пояснительная записка

Лист

61

Заключение

Проект межевания территории разработан в границах территории кадастрового квартала 59:16:0010302 Верещагинского городского округа, Пермского края в соответствии с Муниципальным контрактом.

Границы и площади земельных участков установлены с учетом фактического землепользования, в соответствии с красными линиями, границами населенного пункта, границами смежных земельных участков и исходя из границ ранее сформированных земельных участков.

В результате разработки проекта межевания территории:

- не требуется внесение изменений в отношении 27 земельных участков, границы которого установлены в соответствии с требованиями законодательства;
- исправлено местоположение границ (реестровая ошибка) 76 земельных участков;
- уточнено местоположение границ 130 земельных участков;
- образовано 58 земельных участков из земель, находящихся в государственной или муниципальной собственности, из них 12 земельных участка, отнесенных к территориям общего пользования/улично-дорожная сеть;
- образовано 10 земельных участков путем перераспределения земельного участка и земель, находящихся в государственной или муниципальной собственности.

Инва. № подл.	Подпись и дата	Взам. инв. №						Лист
Изм.	Кол.уч.	Лист	Недок	Подпись	Дата	Пояснительная записка		62

Перечень земельных участков (в том числе исправление реестровой ошибки, уточнение местоположения границ и образование) в границах кадастрового квартала 59:16:0010302

№	Обозначение на чертеже межевания	Условный номер образуемого земельного участка	Кадастровый номер исходного земельного участка с номерами контуров	Кадастровый номер объекта капитального строительства	Адрес (местоположение) земельного участка	Площадь земельных участков			Категория земель исходного земельного участка	Вид разрешенного использования исходного земельного участка	Категория земель образуемого земельного участка	Вид разрешенного использования образуемого земельного участка	Собственник земельного участка	Вид обременения	Правообладатель	Вид кадастровых работ (исправление реестровой ошибки, уточнение местоположения границ и образование)	Территориальная зона	Примечание
						Площадь земельного участка кв.м (данные ЕГРН)	Площадь образуемого земельного участка кв.м	Площадь изменяемого земельного участка кв.м										
1	2	3	4	5	6	7	8	9	10	11	12	13	14	15	16	17	18	19
1	:4891	-	59:16:000000:4891	-	Пермский край Верещагинский р-н г. Верещагино	1 505 897	-	-	Земли населенных пунктов	Городские леса	Земли населенных пунктов	Городские леса	Муниципальное образование Верещагинский городской округ Пермского края	-	-	Земельный участок без изменений	Р1	Земельный участок уточнен с границами
2	:17	-	59:16:0010302:17	59:16:0010302:283 59:16:0010302:859	Российская Федерация, Пермский край, г.о. Верещагинский, г. Верещагино, ул. Славянская, з/у 15	12 303	-	-	Земли населенных пунктов	Для производственной базы	Земли населенных пунктов	Для производственной базы	-	-	-	Земельный участок без изменений	ЖЗ	Земельный участок уточнен с границами
3	:94	-	59:16:0010302:94	59:16:0010302:285 59:16:0010302:624	край Пермский р-н Верещагинский г. Верещагино ул. Ульяновская 136	891	-	-	Земли населенных пунктов	для производственной деятельности	Земли населенных пунктов	для производственной деятельности	Мальцев Олег Иванович	-	-	Земельный участок без изменений	П	Земельный участок уточнен с границами
4	:49	-	59:16:0010302:97 (59:16:000000:49)	59:16:000000:3964, 59:16:000000:4330, 59:16:000000:3813, 59:16:000000:3658, 59:16:000000:5038	край Пермский р-н Верещагинский г. Верещагино	57800	-	-	Земли населенных пунктов	под полосу отвода автодороги " Очер-Верещагино-Сива"	Земли населенных пунктов	под полосу отвода автодороги " Очер-Верещагино-Сива"	Субъект Российской Федерации Пермский край	Постоянное (бессрочное) пользование	Краевое государственное бюджетное учреждение "Управление автомобильных дорог и транспорта" Пермского края	Земельный участок без изменений	П	Земельный участок уточнен с границами
5	:106	-	59:16:0010302:106	-	край Пермский р-н Верещагинский г. Верещагино ул. Энергетиков 22	333	-	-	Земли населенных пунктов	под склад	Земли населенных пунктов	под склад	Балуев Валерий Федорович	-	-	Земельный участок без изменений	П	Земельный участок уточнен с границами
6	:63	-	59:16:0010302:163 (59:16:000000:63)	-	край Пермский р-н Верещагинский	8.5	-	-	Земли населенных пунктов	для производственных объектов	Земли населенных пунктов	для производственных объектов	-	Аренда	Открытое акционерное общество "Межрегиональная распределительная сетевая компания Урала"	Уточнение границ земельного участка	-	Земельный участок уточнен с границами
7	:207	-	59:16:0010302:207	-	край Пермский р-н Верещагинский г. Верещагино ул. Энергетиков 14	801	-	-	Земли населенных пунктов	для производственных нужд (погрузочно-разгрузочная площадка)	Земли населенных пунктов	для производственных нужд (погрузочно-разгрузочная площадка)	-	Аренда	Нохрин Евгений Леонидович	Земельный участок без изменений	П	Земельный участок уточнен с границами
8	:257	-	59:16:0010302:257	59:16:0010302:618	Пермский край г. Верещагино ул. Энергетиков 146	383	-	-	Земли населенных пунктов	Под зданием масляного склада	Земли населенных пунктов	Под зданием масляного склада	Нохрин Евгений Леонидович	-	-	Земельный участок без изменений	П	Земельный участок уточнен с границами
9	:265	-	59:16:0010302:265	-	Пермский край г. Верещагино ул. Энергетиков 146	33	-	-	Земли населенных пунктов	Для строительства пристройки к зданию масляного склада	Земли населенных пунктов	Для строительства пристройки к зданию масляного склада	Нохрин Евгений Леонидович	-	-	Земельный участок без изменений	П	Земельный участок уточнен с границами
10	:641	-	59:16:0010302:641	-	Пермский край Верещагинский район г. Верещагино ул. Очерский Тракт 8а	8	-	-	Земли населенных пунктов	Под объекты инженерного оборудования газоснабжения	Земли населенных пунктов	Под объекты инженерного оборудования газоснабжения	-	Аренда	Акционерное общество "Газпром газораспределение Пермь"	Земельный участок без изменений	П	Земельный участок уточнен с границами
11	:642	-	59:16:0010302:642	59:16:000000:3679	Пермский край Верещагинский район г. Верещагино Очерский тракт 8а	7	-	-	Земли населенных пунктов	Под объекты инженерного оборудования газоснабжения	Земли населенных пунктов	Под объекты инженерного оборудования газоснабжения	-	Аренда	Акционерное общество "Газпром газораспределение Пермь"	Земельный участок без изменений	П	Земельный участок уточнен с границами
12	:659	-	59:16:0010302:659	-	Пермский край Верещагинский район Верещагинское городское поселение г. Верещагино ул. Ульяновская д. 140 б	1039	-	-	Земли населенных пунктов	склады хранения лекарственных промышленных и хозяйственных товаров	Земли населенных пунктов	склады хранения лекарственных промышленных и хозяйственных товаров	-	Аренда	Гилев Павел Андреевич	Земельный участок без изменений	П	Земельный участок уточнен с границами
13	:676	-	59:16:0010302:676	59:16:0010302:432	Пермский край Верещагинский р-н г. Верещагино ул. Энергетиков	3212	-	-	Земли населенных пунктов	Производственные базы	Земли населенных пунктов	Производственные базы	Шипицын Сергей Владимирович	-	-	Земельный участок без изменений	П	Земельный участок уточнен с границами
14	:811	-	59:16:0010302:811	59:16:000000:603	Российская Федерация Пермский край г.о. Верещагинский г. Верещагино ул. Калинина з/у 150	884	-	-	Земли населенных пунктов	блокированные жилые дома в 1-3 этажа с придомовыми участками	Земли населенных пунктов	блокированные жилые дома в 1-3 этажа с придомовыми участками	Азанов Сергей Николаевич Азанова Алина Олеговна Азанова Ирина Спартаковна Азанов Арсений Олегович Азанова Роза Олеговна Азанова Ирина Спартаковна Азанова Валентина Георгиевна Азанов Олег Сергеевич	-	-	Земельный участок без изменений	ЖЗ	Земельный участок уточнен с границами
15	:813	-	59:16:0010302:813	-	Пермский край Верещагинский р-н г. Верещагино	133	-	-	Земли населенных пунктов	Железнодорожный транспорт	Земли населенных пунктов	Железнодорожный транспорт	-	Аренда	Открытое акционерное общество "Российские железные дороги"	Земельный участок без изменений	П	Земельный участок уточнен с границами
16	:814	-	59:16:0010302:814	-	Пермский край Верещагинский район г. Верещагино ул. Ульяновская	374	-	-	Земли населенных пунктов	Объекты жилищно-эксплуатационных и коммунальных служб	Земли населенных пунктов	Объекты жилищно-эксплуатационных и коммунальных служб	Субъект РФ - Пермский край	-	-	Земельный участок без изменений	П	Земельный участок уточнен с границами
17	:815	-	59:16:0010302:815	-	Пермский край Верещагинский р-н г. Верещагино ул. Славянская	919	-	-	Земли населенных пунктов	Площадки под складирование	Земли населенных пунктов	Площадки под складирование	-	-	-	Земельный участок без изменений	П	Земельный участок уточнен с границами
18	:819	-	59:16:0010302:819	-	Российская Федерация Пермский край г.о. Верещагинский г. Верещагино ул. Энергетиков з/у 1г	1423	-	-	Земли населенных пунктов	Приюты для животных	Земли населенных пунктов	Приюты для животных	Муниципальное образование Верещагинский городской округ Пермского края	-	-	Земельный участок без изменений	П	Земельный участок уточнен с границами
19	:823	-	59:16:0010302:823	59:16:0010302:861	Пермский край Верещагинский р-н г. Верещагино ул. Энергетиков	562	-	-	Земли населенных пунктов	под частью здания складов № 1-5 с административным помещением котельной с прилегающей территорией	Земли населенных пунктов	под частью здания складов № 1-5 с административным помещением котельной с прилегающей территорией	Сосунов Сергей Валерьевич	-	-	Земельный участок без изменений	П	Земельный участок уточнен с границами
20	:824	-	59:16:0010302:824	-	Пермский край Верещагинский р-н г. Верещагино ул. Энергетиков	24	-	-	Земли населенных пунктов	под частью здания складов № 1-5 с административным помещением котельной с прилегающей территорией	Земли населенных пунктов	под частью здания складов № 1-5 с административным помещением котельной с прилегающей территорией	Сосунов Сергей Валерьевич	-	-	Земельный участок без изменений	П	Земельный участок уточнен с границами
21	:825	-	59:16:0010302:825	59:16:0010302:861	Пермский край Верещагинский р-н г. Верещагино ул. Энергетиков	998	-	-	Земли населенных пунктов	под частью здания складов № 1-5 с административным помещением котельной с прилегающей территорией	Земли населенных пунктов	под частью здания складов № 1-5 с административным помещением котельной с прилегающей территорией	Сосунов Сергей Валерьевич	-	-	Земельный участок без изменений	П	Земельный участок уточнен с границами
22	:827	-	59:16:0010302:827	-	Пермский край Верещагинский городской округ	17671	-	-	Земли населенных пунктов	для сельскохозяйственного использования	Земли населенных пунктов	для сельскохозяйственного использования	Ларионов Виктор Михайлович	-	-	Земельный участок без изменений	П	Уточнение границ земельного участка не возможно по причине пересечения с границами населенного пункта
23	:841	-	59:16:0010302:841	59:16:0010302:281	Пермский край г.о. Верещагинский г. Верещагино ул. Славянская	645	-	-	Земли населенных пунктов	Для производственной базы	Земли населенных пунктов	Для производственной базы	Российская Федерация	-	-	Земельный участок без изменений	ЖЗ	Земельный участок уточнен с границами
24	:855	-	59:16:0010302:855	-	Пермский край Верещагинский Район Город Верещагино Улица Энергетиков	1599	-	-	Земли населенных пунктов	Складские площадки	Земли населенных пунктов	Складские площадки	Артемова Алеевна Михайловна	-	-	Земельный участок без изменений	П	Земельный участок уточнен с границами
25	:862	-	59:16:0010302:862	-	Пермский край Верещагинский р-н г. Верещагино ул. Энергетиков	1000	-	-	Земли населенных пунктов	Складские площадки	Земли населенных пунктов	Складские площадки	-	-	-	Земельный участок без изменений	П	Земельный участок уточнен с границами

№	Обозначение на чертеже межевания	Условный номер образуемого земельного участка	Кадастровый номер исходного земельного участка с номерами контуров	Кадастровый номер объекта капитального строительства	Адрес (местоположение) земельного участка	Площадь земельных участков			Категория земель исходного земельного участка	Вид разрешенного использования исходного земельного участка	Категория земель образуемого земельного участка	Вид разрешенного использования образуемого земельного участка	Собственник земельного участка	Вид обременения	Правообладатель	Вид кадастровых работ (исправление реестровой ошибки, уточнение местоположения границ и образование)	Территориальная зона	Примечание
						Площадь земельного участка кв.м (данные ЕГРН)	Площадь образуемого земельного участка кв.м	Площадь изменяемого земельного участка кв.м										
1	2	3	4	5	6	7	8	9	10	11	12	13	14	15	16	17	18	19
26	:864	-	59:16:0010302:864	59:16:0010302:432	Российская Федерация, Пермский край, городской округ Верещагинский, город Верещагино, улица Энергетиков, земельный участок 3/1	655	-	-	Земли населенных пунктов	Склады	Земли населенных пунктов	Склады	-	-	-	Земельный участок без изменений	П	Земельный участок учтен с границами
27	:865	-	59:16:0010302:865	59:16:0010302:432	Российская Федерация, Пермский край, городской округ Верещагинский, город Верещагино, улица Энергетиков, земельный участок 3д	1219	-	-	Земли населенных пунктов	Склады	Земли населенных пунктов	Склады	-	-	-	Земельный участок без изменений	П	Земельный участок учтен с границами
28	:1	-	59:16:0010302:1	59:16:0010302:434 59:16:0000000:2759	Пермский край г. Верещагино ул. Славянская 31	48487	-	51675	Земли населенных пунктов	под асфальтно-бетонный завод	Земли населенных пунктов	под асфальтно-бетонный завод	Общество с ограниченной ответственностью "Асфальт-мастер"	-	-	Исправление реестровой ошибки	П	При исправлении реестровой ошибки площадь земельного участка увеличивается в пределах 10%. Основаниями для исправлении реестровой ошибки являются данные цифрового ортофотоплана масштаба 1:1000, топосъемки масштаба 1:500 (2022 года), а также данных ГФД
29	:12	-	59:16:0010302:12	59:16:0010302:578 59:16:0010302:631	Российская Федерация Пермский край г.о. Верещагинский г. Верещагино ул. Энергетиков з/у 2	2150	-	2196	Земли населенных пунктов	под производственную базу	Земли населенных пунктов	под производственную базу	Общество с ограниченной ответственностью "Печатник"	-	-	Исправление реестровой ошибки	П	При исправлении реестровой ошибки площадь земельного участка увеличивается в пределах 10%. Основаниями для исправлении реестровой ошибки являются данные цифрового ортофотоплана масштаба 1:1000, топосъемки масштаба 1:500 (2022 года), а также данных ГФД
30	:16	-	59:16:0010302:16	59:16:0010302:378 59:16:0010302:536	Российская Федерация Пермский край г.о. Верещагинский г. Верещагино ул. Энергетиков з/у 3	713	-	912	Земли населенных пунктов	жилищный фонд(однотажные дома)	Земли населенных пунктов	жилищный фонд(однотажные дома)	Мелехин Анатолий Иванович	-	-	Исправление реестровой ошибки	ЖЗ	При исправлении реестровой ошибки площадь земельного участка увеличивается на величину, не превышающую предельный минимальный размер земельного участка для вида разрешенного использования «Для индивидуального жилищного строительства» (200 кв.м). Основаниями для исправлении реестровой ошибки являются данные цифрового ортофотоплана масштаба 1:1000, топосъемки масштаба 1:500 (2022 года), а также данных ГФД
31	:24	-	59:16:0010302:24	59:16:0010302:334	Пермский край Верещагинский район г. Верещагино ул. Энергетиков дом 13а	756	-	1053	Земли населенных пунктов	жилищный фонд (однотажные дома)	Земли населенных пунктов	жилищный фонд (однотажные дома)	-	-	-	Исправление реестровой ошибки	ЖЗ	При исправлении реестровой ошибки площадь земельного участка увеличивается на величину, не превышающую предельный минимальный размер земельного участка для вида разрешенного использования «Малотажная многоквартирная жилая застройка» (300 кв.м). Основаниями для исправлении реестровой ошибки являются данные цифрового ортофотоплана масштаба 1:1000, топосъемки масштаба 1:500 (2022 года), а также данных ГФД
32	:31	-	59:16:0010302:31	59:16:0010302:359	Российская Федерация Пермский край г.о. Верещагинский г. Верещагино ул. Энергетиков з/у 16	1088.7	-	1092	Земли населенных пунктов	для использования под здание склада с пристроем и территорией обслуживания	Земли населенных пунктов	для использования под здание склада с пристроем и территорией обслуживания	Целоусова Екатерина Сергеевна	-	-	Исправление реестровой ошибки	П	При исправлении реестровой ошибки площадь земельного участка увеличивается в пределах 10%. Основаниями для исправлении реестровой ошибки являются данные цифрового ортофотоплана масштаба 1:1000, топосъемки масштаба 1:500 (2022 года), а также данных ГФД
33	:43	-	59:16:0010302:43	59:16:0010302:308	Российская Федерация Пермский край г.о. Верещагинский г. Верещагино ул. Ульяновская з/у 154	1408	-	1540	Земли населенных пунктов	под здание мебельного цеха с территорией обслуживания	Земли населенных пунктов	под здание мебельного цеха с территорией обслуживания	Бражкина Ирина Алексеевна	-	-	Исправление реестровой ошибки	П	При исправлении реестровой ошибки площадь земельного участка увеличивается в пределах 10%. Основаниями для исправлении реестровой ошибки являются данные цифрового ортофотоплана масштаба 1:1000, топосъемки масштаба 1:500 (2022 года), а также данных ГФД
34	:61	-	59:16:0010302:61	59:16:0010302:375	край Пермский р-н Верещагинский г. Верещагино ул. Энергетиков 22	3282	-	3525	Земли населенных пунктов	под административным зданием и частью здания тепловой стоянки с прилегающей территорией	Земли населенных пунктов	под административным зданием и частью здания тепловой стоянки с прилегающей территорией	Открытое акционерное общество "Уралсвязьинформ"	-	-	Исправление реестровой ошибки	П	При исправлении реестровой ошибки площадь земельного участка увеличивается в пределах 10%. Основаниями для исправлении реестровой ошибки являются данные цифрового ортофотоплана масштаба 1:1000, топосъемки масштаба 1:500 (2022 года), а также данных ГФД
35	:77	-	59:16:0010302:77	59:16:0010302:278	Пермский край р-н Верещагинский г. Верещагино ул. Славянская д. 21	759	-	854	Земли населенных пунктов	жилищный фонд (однотажные дома)	Земли населенных пунктов	жилищный фонд (однотажные дома)	-	-	-	Исправление реестровой ошибки	ЖЗ	При исправлении реестровой ошибки площадь земельного участка увеличивается на величину, не превышающую предельный минимальный размер земельного участка для вида разрешенного использования «Блокированная жилая застройка» (100 кв.м). Основаниями для исправлении реестровой ошибки являются данные цифрового ортофотоплана масштаба 1:1000, топосъемки масштаба 1:500 (2022 года), а также данных ГФД
36	:78	-	59:16:0010302:78	-	край Пермский р-н Верещагинский г. Верещагино ул. Энергетиков севернее здания № 22	25	-	25	Земли населенных пунктов	Под установку трансформаторной подстанции (КПП 250) для обслуживания производственной базы Верещагинского ТУЭС	Земли населенных пунктов	Под установку трансформаторной подстанции (КПП 250) для обслуживания производственной базы Верещагинского ТУЭС	-	Аренда	Публичное акционерное общество междугородной и международной электрической связи "Ростелеком"	Исправление реестровой ошибки	П	При исправлении реестровой ошибки земельный участок уточняется в учетной площади. Основаниями для уточнения площади являются данные цифрового ортофотоплана масштаба 1:1000, топосъемки масштаба 1:500 (2022 года), а также данных ГФД
37	:85	-	59:16:0010302:85	59:16:0010302:564	край Пермский р-н Верещагинский г. Верещагино ул. Энергетиков 13	59	-	64	Земли населенных пунктов	под зданием проходной	Земли населенных пунктов	под зданием проходной	Шатров Владимир Мартемьянович	-	-	Исправление реестровой ошибки	П	При исправлении реестровой ошибки площадь земельного участка увеличивается в пределах 10%. Основаниями для исправлении реестровой ошибки являются данные цифрового ортофотоплана масштаба 1:1000, топосъемки масштаба 1:500 (2022 года), а также данных ГФД
38	:96	-	59:16:0010302:96	59:16:0010302:563 59:16:0010302:572 59:16:0010302:675	край Пермский г. Верещагино ул. Энергетиков 7	4550	-	5366	Земли населенных пунктов	под производственную базу	Земли населенных пунктов	под производственную базу	Общество с ограниченной ответственностью "Темп"	-	-	Исправление реестровой ошибки	П	При исправлении реестровой ошибки площадь земельного участка увеличивается на величину, не превышающую предельный минимальный размер земельного участка для вида разрешенного использования «Пищевая промышленность» (1000 кв.м). Основаниями для исправлении реестровой ошибки являются данные цифрового ортофотоплана масштаба 1:1000, топосъемки масштаба 1:500 (2022 года), а также данных ГФД
39	:103	-	59:16:0010302:103	-	край Пермский р-н Верещагинский г. Верещагино ул. Энергетиков 22	256	-	370	Земли населенных пунктов	для общественно-деловых целей	Земли населенных пунктов	для общественно-деловых целей	Шмырин Михаил Григорьевич	-	-	Исправление реестровой ошибки	П	При исправлении реестровой ошибки площадь земельного участка увеличивается на величину, не превышающую предельный минимальный размер земельного участка для вида разрешенного использования «Предпринимательство» (400 кв.м). Основаниями для исправлении реестровой ошибки являются данные цифрового ортофотоплана масштаба 1:1000, топосъемки масштаба 1:500 (2022 года), а также данных ГФД
40	:104	-	59:16:0010302:104	59:16:0010302:370	край Пермский г. Верещагино ул. Энергетиков 22	255	-	255	Земли населенных пунктов	для общественно-деловых целей	Земли населенных пунктов	для общественно-деловых целей	Мальцева Ольга Геннадьевна	-	-	Исправление реестровой ошибки	П	При исправлении реестровой ошибки земельный участок уточняется в учетной площади. Основаниями для уточнения площади являются данные цифрового ортофотоплана масштаба 1:1000, топосъемки масштаба 1:500 (2022 года), а также данных ГФД
41	:218	-	59:16:0010302:218	59:16:0010302:333	Пермский край Верещагинский р-н г. Верещагино ул. Энергетиков 13	1357	-	1384	Земли населенных пунктов	под здание склада с административными помещениями	Земли населенных пунктов	под здание склада с административными помещениями	Артемова Алевтина Михайловна	-	-	Исправление реестровой ошибки	П	При исправлении реестровой ошибки площадь земельного участка увеличивается в пределах 10%. Основаниями для исправлении реестровой ошибки являются данные цифрового ортофотоплана масштаба 1:1000, топосъемки масштаба 1:500 (2022 года), а также данных ГФД
42	:231	-	59:16:0010302:231	59:16:0010302:339	Пермский край Верещагинский район г. Верещагино ул. Энергетиков 14	2082	-	2419	Земли населенных пунктов	для строительства склада	Земли населенных пунктов	для строительства склада	-	Аренда	Нохрин Евгений Леонидович	Исправление реестровой ошибки	П	При исправлении реестровой ошибки площадь земельного участка увеличивается на величину, не превышающую предельный минимальный размер земельного участка для вида разрешенного использования «Складские площадки» (500 кв.м). Основаниями для уточнения площади являются данные цифрового ортофотоплана масштаба 1:1000, топосъемки масштаба 1:500 (2022 года), а также данных ГФД
43	:258	-	59:16:0010302:258	59:16:0010302:619	Пермский край г. Верещагино ул. Энергетиков 14в	457	-	495	Земли населенных пунктов	Под административным зданием конторы	Земли населенных пунктов	Под административным зданием конторы	Ведерникова Людмила Владимировна	-	-	Исправление реестровой ошибки	П	При исправлении реестровой ошибки площадь земельного участка увеличивается в пределах 10%. Основаниями для исправлении реестровой ошибки являются данные цифрового ортофотоплана масштаба 1:1000, топосъемки масштаба 1:500 (2022 года), а также данных ГФД

№	Обозначение на чертеже межевания	Условный номер образуемого земельного участка	Кадастровый номер исходного земельного участка с номерами контуров	Кадастровый номер объекта капитального строительства	Адрес (местоположение) земельного участка	Площадь земельных участков			Категория земель исходного земельного участка	Вид разрешенного использования исходного земельного участка	Категория земель образуемого земельного участка	Вид разрешенного использования образуемого земельного участка	Собственник земельного участка	Вид обременения	Правообладатель	Вид кадастровых работ (исправление реестровой ошибки, уточнение местоположения границ и образование)	Территориальная зона	Примечание
						Площадь земельного участка кв. м (данные ЕГРН)	Площадь образуемого земельного участка кв. м	Площадь изменяемого земельного участка кв. м										
1	2	3	4	5	6	7	8	9	10	11	12	13	14	15	16	17	18	19
62	:647	-	59:16:0010302:647	59:16:0000000:4330	Российская Федерация Пермский край Верещагинский район г. Верещагино ул. Энергетиков 18а	3049	-	3794	Земли населенных пунктов	оптовые базы и склады	Земли населенных пунктов	оптовые базы и склады	Керимов Азад Самран Оглы	-	-	Исправление реестровой ошибки	П	При исправлении реестровой ошибки площадь земельного участка увеличивается на величину, не превышающую предельный минимальный размер земельного участка для вида разрешенного использования «Строительная промышленность» (1000 кв.м). Основаниями для исправления реестровой ошибки являются данные цифрового ортофотоплана масштаба 1:1000, топосъемки масштаба 1:500 (2022 года), а также данных ГФД
63	:648	-	59:16:0010302:648	59:16:0010302:367 59:16:0010302:368	Российская Федерация Пермский край Верещагинский район г. Верещагино ул. Энергетиков 18е	1931	-	1324	Земли населенных пунктов	оптовые базы и склады	Земли населенных пунктов	оптовые базы и склады	Керимов Азад Самран Оглы	-	-	Исправление реестровой ошибки	П	При исправлении реестровой ошибки площадь земельного участка уменьшается более чем на 10%. Основаниями для уточнения площади являются данные цифрового ортофотоплана масштаба 1:1000, топосъемки масштаба 1:500 (2022 года), а также данных ГФД
64	:649	-	59:16:0010302:649	-	Пермский край р-н Верещагинский г. Верещагино ул. Энергетиков 18г	1020	-	1512	Земли населенных пунктов	оптовые базы и склады	Земли населенных пунктов	оптовые базы и склады	Мушкаев Хасайн Магомедович	-	-	Исправление реестровой ошибки	П	При исправлении реестровой ошибки площадь земельного участка увеличивается на величину, не превышающую предельный минимальный размер земельного участка для вида разрешенного использования «Складские площадки» (500 кв.м). Основаниями для исправления реестровой ошибки являются данные цифрового ортофотоплана масштаба 1:1000, топосъемки масштаба 1:500 (2022 года), а также данных ГФД
65	:650	-	59:16:0010302:650	59:16:0010302:365	Российская Федерация Пермский край г.о. Верещагинский г. Верещагино ул. Энергетиков з/у 18а	888	-	713	Земли населенных пунктов	оптовые базы и склады	Земли населенных пунктов	оптовые базы и склады	Керимов Азад Самран Оглы	-	-	Исправление реестровой ошибки	П	При исправлении реестровой ошибки площадь земельного участка уменьшается более чем на 10%. Основаниями для уточнения площади являются данные цифрового ортофотоплана масштаба 1:1000, топосъемки масштаба 1:500 (2022 года), а также данных ГФД
66	:651	-	59:16:0010302:651	59:16:0010302:366	Российская Федерация Пермский край Верещагинский район г. Верещагино ул. Энергетиков 18д	2946	-	2476	Земли населенных пунктов	оптовые базы и склады	Земли населенных пунктов	оптовые базы и склады	Керимов Азад Самран Оглы	-	-	Исправление реестровой ошибки	П	При исправлении реестровой ошибки площадь земельного участка уменьшается более чем на 10%. Основаниями для уточнения площади являются данные цифрового ортофотоплана масштаба 1:1000, топосъемки масштаба 1:500 (2022 года), а также данных ГФД
67	:652	-	59:16:0010302:652	-	Пермский край Верещагинский район Верещагинское городское поселение г. Верещагино восточнее дома № 150 по ул. Калинина	453	-	462	Земли населенных пунктов	под огородинчество	Земли населенных пунктов	под огородинчество	-	Аренда	Азанова Ирина Спартаковна	Исправление реестровой ошибки	ЖЗ	При исправлении реестровой ошибки площадь земельного участка увеличивается в пределах 10%. Основаниями для исправления реестровой ошибки являются данные цифрового ортофотоплана масштаба 1:1000, топосъемки масштаба 1:500 (2022 года), а также данных ГФД
68	:658	-	59:16:0010302:658	-	Пермский край Верещагинский район Верещагинское городское поселение г. Верещагино ул. Ульяновская дом 150а	713	-	1212	Земли населенных пунктов	площадки для складирования	Земли населенных пунктов	площадки для складирования	Гилев Павел Андреевич	-	-	Исправление реестровой ошибки	П	При исправлении реестровой ошибки площадь земельного участка увеличивается на величину, не превышающую предельный минимальный размер земельного участка для вида разрешенного использования «Складские площадки» (500 кв.м). Основаниями для исправления реестровой ошибки являются данные цифрового ортофотоплана масштаба 1:1000, топосъемки масштаба 1:500 (2022 года), а также данных ГФД
69	:661	-	59:16:0010302:661	59:16:0010302:820	Пермский край Верещагинский район г. Верещагино ул. Ульяновская д. 152б	10547	-	10683	Земли населенных пунктов	Спортивно-оздоровительные здания сооружения закрытого типа. Культурные объекты	Земли населенных пунктов	Спортивно-оздоровительные здания сооружения закрытого типа. Культурные объекты	-	Безвозмездное пользование (суда)	Местная религиозная организация православный единоверческий Приход храма в честь иконы Божией Матери "Феодоровской" г. Верещагино Пермского края Кулямарской Епархии Русской Православной Церкви (Московский Патриархат)	Исправление реестровой ошибки	П	При исправлении реестровой ошибки площадь земельного участка увеличивается в пределах 10%. Основаниями для исправления реестровой ошибки являются данные цифрового ортофотоплана масштаба 1:1000, топосъемки масштаба 1:500 (2022 года), а также данных ГФД
70	:663	-	59:16:0010302:663	59:16:0010302:816	Российская Федерация Пермский край г.о. Верещагинский г. Верещагино ул. Энергетиков з/у 14д	1926	-	2361	Земли населенных пунктов	Производственные базы	Земли населенных пунктов	Производственные базы	-	Аренда	Иполитов Алексей Геннадьевич	Исправление реестровой ошибки	П	При исправлении реестровой ошибки площадь земельного участка увеличивается на величину, не превышающую предельный минимальный размер земельного участка для вида разрешенного использования «Складские площадки» (500 кв.м). Основаниями для исправления реестровой ошибки являются данные цифрового ортофотоплана масштаба 1:1000, топосъемки масштаба 1:500 (2022 года), а также данных ГФД
71	:664	-	59:16:0010302:664	-	Пермский край Верещагинский р-н г. Верещагино ул. Славянская д. 43	21178	-	21481	Земли населенных пунктов	Промышленные коммунальные и складские объекты IV-V классов вредности	Земли населенных пунктов	Промышленные коммунальные и складские объекты IV-V классов вредности	Общество с ограниченной ответственностью "Верещагинский Бетон"	-	-	Исправление реестровой ошибки	П	При исправлении реестровой ошибки площадь земельного участка увеличивается в пределах 10%. Основаниями для исправления реестровой ошибки являются данные цифрового ортофотоплана масштаба 1:1000, топосъемки масштаба 1:500 (2022 года), а также данных ГФД
72	:665	-	59:16:0010302:665	-	Пермский край Верещагинский р-н г. Верещагино ул. Славянская д. 41	6374	-	6956	Земли населенных пунктов	Промышленные коммунальные и складские объекты II-III классов вредности	Земли населенных пунктов	Промышленные коммунальные и складские объекты II-III классов вредности	Общество с ограниченной ответственностью "Верещагинский Бетон"	-	-	Исправление реестровой ошибки	П	При исправлении реестровой ошибки площадь земельного участка увеличивается в пределах 10%. Основаниями для исправления реестровой ошибки являются данные цифрового ортофотоплана масштаба 1:1000, топосъемки масштаба 1:500 (2022 года), а также данных ГФД
73	:666	-	59:16:0010302:666	59:16:0000000:1633	Пермский край Верещагинский р-н г. Верещагино ул. Славянская д. 39	2698	-	2836	Земли населенных пунктов	Здания управления конструкторские бюро учебные заведения поликлиники научно-исследовательские лаборатории связанные с обслуживанием предприятий	Земли населенных пунктов	Здания управления конструкторские бюро учебные заведения поликлиники научно-исследовательские лаборатории связанные с обслуживанием предприятий	Общество с ограниченной ответственностью "Верещагинский Бетон"	-	-	Исправление реестровой ошибки	П	При исправлении реестровой ошибки площадь земельного участка увеличивается в пределах 10%. Основаниями для исправления реестровой ошибки являются данные цифрового ортофотоплана масштаба 1:1000, топосъемки масштаба 1:500 (2022 года), а также данных ГФД
74	:671	-	59:16:0010302:671	59:16:0010302:680	Российская Федерация Пермский край Верещагинский р-н Верещагинское г.п. г. Верещагино ул. Энергетиков д. 13	1628	-	1475	Земли населенных пунктов	производственные базы	Земли населенных пунктов	производственные базы	Артемова Алевтина Михайловна	-	-	Исправление реестровой ошибки	П	При исправлении реестровой ошибки площадь земельного участка уменьшается в пределах 10%. Основаниями для исправления реестровой ошибки являются данные цифрового ортофотоплана масштаба 1:1000, топосъемки масштаба 1:500 (2022 года), а также данных ГФД
75	:674	-	59:16:0010302:674	-	Пермский край Верещагинский р-н г. Верещагино ул. Энергетиков	2001	-	2222	Земли населенных пунктов	производственные базы	Земли населенных пунктов	производственные базы	Артемова Алевтина Михайловна	-	-	Исправление реестровой ошибки	П	При исправлении реестровой ошибки площадь земельного участка увеличивается на величину, не превышающую предельный минимальный размер земельного участка для вида разрешенного использования «Складские площадки» (500 кв.м). Основаниями для исправления реестровой ошибки являются данные цифрового ортофотоплана масштаба 1:1000, топосъемки масштаба 1:500 (2022 года), а также данных ГФД
76	:677	-	59:16:0010302:677	59:16:0010302:376 59:16:0010302:426	Пермский край Верещагинский р-н г. Верещагино ул. Энергетиков	4718	-	4799	Земли населенных пунктов	Производственные базы	Земли населенных пунктов	Производственные базы	Шнищан Сергей Владимирович	-	-	Исправление реестровой ошибки	П	При исправлении реестровой ошибки площадь земельного участка увеличивается в пределах 10%. Основаниями для исправления реестровой ошибки являются данные цифрового ортофотоплана масштаба 1:1000, топосъемки масштаба 1:500 (2022 года), а также данных ГФД
77	:678	-	59:16:0010302:678	59:16:0010302:425	Пермский край Верещагинский р-н г. Верещагино ул. Энергетиков	1578	-	1668	Земли населенных пунктов	Производственные базы	Земли населенных пунктов	Производственные базы	Шнищан Сергей Владимирович	-	-	Исправление реестровой ошибки	П	При исправлении реестровой ошибки площадь земельного участка увеличивается в пределах 10%. Основаниями для исправления реестровой ошибки являются данные цифрового ортофотоплана масштаба 1:1000, топосъемки масштаба 1:500 (2022 года), а также данных ГФД
78	:679	-	59:16:0010302:679	59:16:0010302:428	Пермский край Верещагинский р-н г. Верещагино ул. Энергетиков	1235	-	1329	Земли населенных пунктов	Производственные базы	Земли населенных пунктов	Производственные базы	Шнищан Сергей Владимирович	-	-	Исправление реестровой ошибки	П	При исправлении реестровой ошибки площадь земельного участка увеличивается в пределах 10%. Основаниями для исправления реестровой ошибки являются данные цифрового ортофотоплана масштаба 1:1000, топосъемки масштаба 1:500 (2022 года), а также данных ГФД
79	:681	-	59:16:0010302:681	-	Пермский край Верещагинский район г. Верещагино ул. Энергетиков	2631	-	2999	Земли населенных пунктов	производственные базы	Земли населенных пунктов	производственные базы	Артемов Руслан Петрович	-	-	Исправление реестровой ошибки	П	При исправлении реестровой ошибки площадь земельного участка увеличивается на величину, не превышающую предельный минимальный размер земельного участка для вида разрешенного использования «Складские площадки» (500 кв.м). Основаниями для исправления реестровой ошибки являются данные цифрового ортофотоплана масштаба 1:1000, топосъемки масштаба 1:500 (2022 года), а также данных ГФД

№	Обозначение на чертеже межевания	Условный номер образуемого земельного участка	Кадатровый номер исходного земельного участка с номерами контуров	Кадатровый номер объекта капитального строительства	Адрес (местоположение) земельного участка	Площадь земельных участков			Категория земель исходного земельного участка	Вид разрешенного использования исходного земельного участка	Категория земель образуемого земельного участка	Вид разрешенного использования образуемого земельного участка	Собственник земельного участка	Вид обременения	Правообладатель	Вид кадастровых работ (исправление реестровой ошибки, уточнение местоположения границ и образование)	Территориальная зона	Примечание
						Площадь земельного участка кв. м (данные ЕГРН)	Площадь образуемого земельного участка кв. м	Площадь изменяемого земельного участка кв. м										
1	2	3	4	5	6	7	8	9	10	11	12	13	14	15	16	17	18	19
100	:856	-	59:16:0010302:856	59:16:0010302:372 59:16:0010302:374	Пермский край Верещагинский р-н г Верещагино ул Энергетиков	1487	-	1721	Земли населенных пунктов	под частью помещения склада с территорией обслуживания	Земли населенных пунктов	под частью помещения склада с территорией обслуживания	Мокрушин Сергей Петрович	-	-	Исправление реестровой ошибки	II	При исправлении реестровой ошибки площадь земельного участка увеличивается на величину, не превышающую предельный минимальный размер земельного участка для вида разрешенного использования «Предпринимательство» (400 кв.м.). Основаниями для исправлении реестровой ошибки являются данные цифрового ортофотоплана масштаба 1:1000, топосъемки масштаба 1:500 (2022 года), а также данных ГФД
101	:857	-	59:16:0010302:857	59:16:0010302:372	Пермский край Верещагинский р-н г Верещагино ул Энергетиков	221	-	232	Земли населенных пунктов	под частью помещения склада с территорией обслуживания	Земли населенных пунктов	под частью помещения склада с территорией обслуживания	Мокрушин Сергей Петрович	-	-	Исправление реестровой ошибки	II	При исправлении реестровой ошибки площадь земельного участка увеличивается в пределах 10%. Основаниями для исправлении реестровой ошибки являются данные цифрового ортофотоплана масштаба 1:1000, топосъемки масштаба 1:500 (2022 года), а также данных ГФД
102	:858	-	59:16:0010302:858	59:16:0010302:372	Пермский край Верещагинский р-н г Верещагино ул Энергетиков	257	-	233	Земли населенных пунктов	под частью помещения склада с территорией обслуживания	Земли населенных пунктов	под частью помещения склада с территорией обслуживания	Мокрушин Сергей Петрович	-	-	Исправление реестровой ошибки	II	При исправлении реестровой ошибки площадь земельного участка уменьшается в пределах 10%. Основаниями для исправлении реестровой ошибки являются данные цифрового ортофотоплана масштаба 1:1000, топосъемки масштаба 1:500 (2022 года), а также данных ГФД
103	:860	-	59:16:0010302:860	-	617120 Пермский край Верещагинский Городской округ Город Верещагино Улица Верещагинская	10351	-	10351	Земли населенных пунктов	предоставление коммунальных услуг	Земли населенных пунктов	предоставление коммунальных услуг	Муниципальное образование Верещагинский городской округ Пермского края	-	-	Исправление реестровой ошибки	II	При исправлении реестровой ошибки площадь земельного участка увеличивается в пределах 10%. Основаниями для исправлении реестровой ошибки являются данные цифрового ортофотоплана масштаба 1:1000, топосъемки масштаба 1:500 (2022 года), а также данных ГФД
104	:4292	-	59:16:0000000:4292 исключить контур 20 здвоение с 59:16:0010302:640(2)	-	Пермский край, Верещагинский район, г.Верещагино, с.Вознесенское, АГРС	245	-	236	Земли населенных пунктов	Под объекты инженерного оборудования газоснабжения (Газопровод к с.Вознесенское, инв.№2801/5903)	Земли населенных пунктов	Под объекты инженерного оборудования газоснабжения (Газопровод к с.Вознесенское, инв.№2801/5903)	-	-	Уточнение границ земельного участка	P3	При уточнении местоположения границ площадь земельного участка уменьшается в пределах 10%. Основаниями для уточнения площади являются данные цифрового ортофотоплана масштаба 1:1000, топосъемки масштаба 1:500 (2022 года), а также данных ГФД	
105	:89	-	59:16:1030101:89	59:16:0010302:284	край Пермский р-н Верещагинский г. Верещагино ул. Славянская 23/2	1100	-	1270	Земли населенных пунктов	Для индивидуального жилищного строительства	Земли населенных пунктов	Для индивидуального жилищного строительства	Марков Михаил Антонович	-	-	Уточнение границ земельного участка	ЖЗ	При уточнении местоположения границ площадь земельного участка увеличивается на величину, не превышающую предельный минимальный размер земельного участка для вида разрешенного использования «Для индивидуального жилищного строительства» (200 кв.м.). Основаниями для уточнения площади являются данные цифрового ортофотоплана масштаба 1:1000, топосъемки масштаба 1:500 (2022 года), а также данных ГФД
106	:2	-	59:16:0010302:2	59:16:0010102:1021 59:16:0010102:1020 59:16:0010102:1018 59:16:0010102:1019 59:16:0010102:1022 59:16:0010103:315 59:16:0000003:3985 59:16:0000000:1001 59:16:0000000:1064 59:16:0010103:314	Российская Федерация Пермский край Верещагинский р-н Верещагинское городское поселение г. Верещагино ул. Славянская д. 35	14523	-	15621	Земли населенных пунктов	для газонаполнительной станции	Земли населенных пунктов	для газонаполнительной станции	Золотарев Алексей Владимирович	-	-	Уточнение границ земельного участка	II	При уточнении местоположения границ площадь земельного участка увеличивается в пределах 10%. Основаниями для уточнения площади являются данные цифрового ортофотоплана масштаба 1:1000, топосъемки масштаба 1:500 (2022 года), а также данных ГФД
107	:7	-	59:16:0010302:7	59:16:0010302:571 59:16:0010302:625 59:16:0010302:626 59:16:0010302:627 59:16:0010302:628 59:16:0010302:817	Пермский край Верещагинский р-н г. Верещагино район старого кладбища	107950	-	116714	Земли населенных пунктов	под производственную базу с железнодорожным участком подъездных путей	Земли населенных пунктов	под производственную базу с железнодорожным участком подъездных путей	Открытое акционерное общество "Российские железные дороги"	-	-	Уточнение границ земельного участка	II	При уточнении местоположения границ площадь земельного участка увеличивается в пределах 10%. Основаниями для уточнения площади являются данные цифрового ортофотоплана масштаба 1:1000, топосъемки масштаба 1:500 (2022 года), а также данных ГФД
108	:18	-	59:16:0010302:18	59:16:0010302:401	Российская Федерация Пермский край г.о. Верещагинский г Верещагино ул Энергетиков з/у 6	1776	-	1773	Земли населенных пунктов	блокированные жилые дома в 1-3 этажа с придомовым участком	Земли населенных пунктов	блокированные жилые дома в 1-3 этажа с придомовым участком	Зорина Юлия Сергеевна Зорин Кирилл Александрович Зорин Андрей Дмитриевич Зорина Анна Александровна Зорина Ольга Дмитриевна Угланов Алексей Васильевич	-	-	Уточнение границ земельного участка	ЖЗ	При уточнении местоположения границ площадь земельного участка уменьшается в пределах 10%. Основаниями для уточнения площади являются данные цифрового ортофотоплана масштаба 1:1000, топосъемки масштаба 1:500 (2022 года), а также данных ГФД
109	:23	-	59:16:0010302:23	-	Российская Федерация Пермский край г.о. Верещагинский г Верещагино ул Ульяновская з/у 150	761	-	760	Земли населенных пунктов	для поста дорожно-патрульной службы ГИБДД	Земли населенных пунктов	для поста дорожно-патрульной службы ГИБДД	Субъект РФ - Пермский край	-	-	Уточнение границ земельного участка	II	При уточнении местоположения границ площадь земельного участка уменьшается в пределах 10%. Основаниями для уточнения площади являются данные цифрового ортофотоплана масштаба 1:1000, топосъемки масштаба 1:500 (2022 года), а также данных ГФД
110	:27	-	59:16:0010302:27	59:16:0010302:304 59:16:0010302:306 59:16:0010302:305 59:16:0000000:5043	Российская Федерация Пермский край г.о. Верещагинский г Верещагино ул Ульяновская з/у 146	4720	-	5005	Земли населенных пунктов	для производственной деятельности	Земли населенных пунктов	для производственной деятельности	Мальцев Олег Иванович Калымов Валерий Иванович	-	-	Уточнение границ земельного участка	II	При уточнении местоположения границ площадь земельного участка увеличивается в пределах 10%. Основаниями для уточнения площади являются данные цифрового ортофотоплана масштаба 1:1000, топосъемки масштаба 1:500 (2022 года), а также данных ГФД
111	:38	-	59:16:0010302:38	59:16:0010302:616	Пермский край Верещагинский район г. Верещагино ул. Верещагинская 130	21723	-	21442	Земли населенных пунктов	под пункт налива нефти	Земли населенных пунктов	под пункт налива нефти	Общество с ограниченной ответственностью "МТМ-Строй"	-	-	Уточнение границ земельного участка	II	При уточнении местоположения границ площадь земельного участка уменьшается в пределах 10%. Основаниями для уточнения площади являются данные цифрового ортофотоплана масштаба 1:1000, топосъемки масштаба 1:500 (2022 года), а также данных ГФД
112	:40	-	59:16:0010302:40	-	край Пермский р-н Верещагинский г. Верещагино ул. Славянская дом 37	5372	-	5388	Земли населенных пунктов	Под промышленные коммунальные и складские объекты II-III классов вредности	Земли населенных пунктов	Под промышленные коммунальные и складские объекты II-III классов вредности	Общество с ограниченной ответственностью "СФайрос"	-	-	Уточнение границ земельного участка	II	При уточнении местоположения границ площадь земельного участка увеличивается в пределах 10%. Основаниями для уточнения площади являются данные цифрового ортофотоплана масштаба 1:1000, топосъемки масштаба 1:500 (2022 года), а также данных ГФД
113	:41	-	59:16:0010302:41	59:16:0010302:279	край Пермский р-н Верещагинский г. Верещагино ул. Славянская дом 25 квартира 1	1134	-	1192	Земли населенных пунктов	под индивидуальной жилой застройкой	Земли населенных пунктов	под индивидуальной жилой застройкой	Маркова Светлана Михайловна	-	-	Уточнение границ земельного участка	ЖЗ	При уточнении местоположения границ площадь земельного участка увеличивается в пределах 10%. Основаниями для уточнения площади являются данные цифрового ортофотоплана масштаба 1:1000, топосъемки масштаба 1:500 (2022 года), а также данных ГФД
114	:46	-	59:16:0010302:46	59:16:0010302:324	край Пермский р-н Верещагинский г. Верещагино ул. Энергетиков дом 13	90	-	155	Земли населенных пунктов	под здание магазина	Земли населенных пунктов	под здание магазина	Общество с ограниченной ответственностью "Жаккард"	-	-	Уточнение границ земельного участка	II	При уточнении местоположения границ площадь земельного участка увеличивается на величину, не превышающую предельный минимальный размер земельного участка для вида разрешенного использования «Магазин» (100 кв.м.). Основаниями для уточнения площади являются данные цифрового ортофотоплана масштаба 1:1000, топосъемки масштаба 1:500 (2022 года), а также данных ГФД
115	:59	-	59:16:0010302:59	59:16:0010302:287 пересечение с дорогой	Российская Федерация Пермский край г.о. Верещагинский г Верещагино ул Ульяновская з/у 138	4983	-	5016	Земли населенных пунктов	под автозаправочную станцию	Земли населенных пунктов	под автозаправочную станцию	Общество с ограниченной ответственностью "Лукойл-Уралнефтепродукт"	-	-	Уточнение границ земельного участка	II	При уточнении местоположения границ площадь земельного участка увеличивается в пределах 10%. Основаниями для уточнения площади являются данные цифрового ортофотоплана масштаба 1:1000, топосъемки масштаба 1:500 (2022 года), а также данных ГФД
116	:60	-	59:16:0010302:60	59:16:0010302:339 59:16:0010302:340	край Пермский р-н Верещагинский г. Верещагино ул. Энергетиков дом 14	1633	-	1932	Земли населенных пунктов	под зданием склада	Земли населенных пунктов	под зданием склада	Нохрин Евгений Леонидович	-	-	Уточнение границ земельного участка	II	При уточнении местоположения границ площадь земельного участка увеличивается на величину, не превышающую предельный минимальный размер земельного участка для вида разрешенного использования «Складские площади» (500 кв.м.). Основаниями для уточнения площади являются данные цифрового ортофотоплана масштаба 1:1000, топосъемки масштаба 1:500 (2022 года), а также данных ГФД
117	:62	-	59:16:0010302:62	пересекает дорогу	край Пермский р-н Верещагинский г. Верещагино ул. Ульяновская 140	63	-	65	Земли населенных пунктов	под производственную базу (очистными сооружениями)	Земли населенных пунктов	под производственную базу (очистными сооружениями)	Акционерное общество "Верещагинская МО АЗС"	-	-	Уточнение границ земельного участка	-	При уточнении местоположения границ площадь земельного участка увеличивается в пределах 10%. Основаниями для уточнения площади являются данные цифрового ортофотоплана масштаба 1:1000, топосъемки масштаба 1:500 (2022 года), а также данных ГФД
118	:63	-	59:16:0010302:63	59:16:0010302:575 59:16:0010302:623	Пермский край Верещагинский район г. Верещагино территория бывшей базы торга	534	-	587	Земли населенных пунктов	под зданием склада	Земли населенных пунктов	под зданием склада	Артемова Ольга Валентиновна	-	-	Уточнение границ земельного участка	II	При уточнении местоположения границ площадь земельного участка увеличивается в пределах 10%. Основаниями для уточнения площади являются данные цифрового ортофотоплана масштаба 1:1000, топосъемки масштаба 1:500 (2022 года), а также данных ГФД

№	Обозначение на чертеже межевания	Условный номер образуемого земельного участка	Кадастровый номер исходного земельного участка с номерами контуров	Кадастровый номер объекта капитального строительства	Адрес (местоположение) земельного участка	Площадь земельных участков			Категория земель исходного земельного участка	Вид разрешенного использования исходного земельного участка	Категория земель образуемого земельного участка	Вид разрешенного использования образуемого земельного участка	Собственник земельного участка	Вид обременения	Правообладатель	Вид кадастровых работ (исправление реестровой ошибки, уточнение местоположения границ и образование)	Территориальная зона	Примечание
						Площадь земельного участка кв.м (данные ЕГРН)	Площадь образуемого земельного участка кв.м	Площадь изменяемого земельного участка кв.м										
1	2	3	4	5	6	7	8	9	10	11	12	13	14	15	16	17	18	19
224	:246	-	59:16:0010302:246	-	край Пермский р-н Верещагинский г. Верещагино ул. Славянская дом 31	2698	-	2697	Земли населенных пунктов	для складирования строительных материалов	Земли населенных пунктов	для складирования строительных материалов	-	-	-	Уточнение границ земельного участка	П	При уточнении местоположения границ площадь земельного участка уменьшается в пределах 10%. Основаниями для уточнения площади являются данные цифрового ортофотоплана масштаба 1:1000, топосъемки масштаба 1:500 (2022 года), а также данных ГФД
225	:247	-	59:16:0010302:247	59:16:0010302:540	край Пермский р-н Верещагинский г. Верещагино с северной стороны многоквартирного дома № 142 по ул. Ульяновской гаражный бокс № 8	31	-	29	Земли населенных пунктов	под гараж	Земли населенных пунктов	под гараж	Тетенова Оксана Николаевна	-	-	Уточнение границ земельного участка	Ж2	При уточнении местоположения границ площадь земельного участка уменьшается в пределах 10%. Основаниями для уточнения площади являются данные цифрового ортофотоплана масштаба 1:1000, топосъемки масштаба 1:500 (2022 года), а также данных ГФД
226	:248	-	59:16:0010302:248	-	край Пермский р-н Верещагинский г. Верещагино с восточной стороны объектов недвижимости по ул. Энергетиков 2	1740	-	1781	Земли населенных пунктов	для организации погрузочно-разгрузочной площадки и железнодорожной ветки	Земли населенных пунктов	для организации погрузочно-разгрузочной площадки и железнодорожной ветки	Открытое акционерное общество "Очерский машиностроительный завод"	-	-	Уточнение границ земельного участка	П	При уточнении местоположения границ площадь земельного участка увеличивается в пределах 10%. Основаниями для уточнения площади являются данные цифрового ортофотоплана масштаба 1:1000, топосъемки масштаба 1:500 (2022 года), а также данных ГФД
227	:255	-	59:16:0010302:255	59:16:0010302:546	край Пермский р-н Верещагинский г. Верещагино с северной стороны многоквартирного дома № 142 по ул. Ульяновской гаражный бокс № 2	29	-	31	Земли населенных пунктов	Под гараж	Земли населенных пунктов	Под гараж	Петровых Иван Григорьевич	-	-	Уточнение границ земельного участка	Ж2	При уточнении местоположения границ площадь земельного участка увеличивается в пределах 10%. Основаниями для уточнения площади являются данные цифрового ортофотоплана масштаба 1:1000, топосъемки масштаба 1:500 (2022 года), а также данных ГФД
228	:256	-	59:16:0010302:256	-	Российская Федерация Пермский край г.о. Верещагинский г. Верещагино ул. Энергетиков з/у 14а	1337	-	693	Земли населенных пунктов	Для складирования поддонов	Земли населенных пунктов	Для складирования поддонов	-	Аренда	Касумов Хагани Кудрат оглы	Уточнение границ земельного участка	П	При уточнении местоположения границ площадь земельного участка уменьшается более чем на 10%. Основаниями для уточнения площади являются данные цифрового ортофотоплана масштаба 1:1000, топосъемки масштаба 1:500 (2022 года), а также данных ГФД
229	:264	-	59:16:0010302:264	59:16:0010302:353	Российская Федерация Пермский край г.о. Верещагинский г. Верещагино ул Энергетиков з/у 16а	329	-	502	Земли населенных пунктов	под объекты оптовой и мелкооптовой торговли	Земли населенных пунктов	под объекты оптовой и мелкооптовой торговли	Курлин Владимир Геннадьевич	-	-	Уточнение границ земельного участка	П	При уточнении местоположения границ площадь земельного участка увеличивается на величину, не превышающую предельный минимальный размер земельного участка для вида разрешенного использования «Предпринимательство» 400 кв.м). Основаниями для уточнения площади являются данные цифрового ортофотоплана масштаба 1:1000, топосъемки масштаба 1:500 (2022 года), а также данных ГФД
230	:268	-	59:16:0010302:268	-	Пермский край Верещагинский район г. Верещагино ул. Энергетиков 13/4	1307	-	1561	Земли населенных пунктов	Для строительства пристройки к гаражу с территории обслуживания	Земли населенных пунктов	Для строительства пристройки к гаражу с территории обслуживания	-	Аренда	Общество с ограниченной ответственностью "Торговый Дом "Монолит"	Уточнение границ земельного участка	П	При уточнении местоположения границ площадь земельного участка увеличивается на величину, не превышающую предельный минимальный размер земельного участка для вида разрешенного использования «Предпринимательство» 400 кв.м). Основаниями для уточнения площади являются данные цифрового ортофотоплана масштаба 1:1000, топосъемки масштаба 1:500 (2022 года), а также данных ГФД
231	:271	-	59:16:0010302:271	59:16:0010302:576	Пермский край Верещагинский район г. Верещагино ул. Энергетиков 13/4	21339	-	21481	Земли населенных пунктов	под конно-спортивную базу	Земли населенных пунктов	под конно-спортивную базу	-	Аренда	Местная религиозная организация православный единоверческий Приход храма в честь иконы Божией Матери "Феодоровской" г. Верещагино Пермского края Кульмкарской Епархии Русской Православной Церкви (Московский Патриархат)	Уточнение границ земельного участка	П	При уточнении местоположения границ площадь земельного участка увеличивается в пределах 10%. Основаниями для уточнения площади являются данные цифрового ортофотоплана масштаба 1:1000, топосъемки масштаба 1:500 (2022 года), а также данных ГФД
232	:276	-	59:16:0010302:276	-	Пермский край Верещагинский район г. Верещагино ул. Верещагинская 161а	3434	-	3453	Земли населенных пунктов	стоянки автотранспорта	Земли населенных пунктов	стоянки автотранспорта	-	Аренда	Курлин Владимир Геннадьевич	Уточнение границ земельного участка	П	При уточнении местоположения границ площадь земельного участка увеличивается в пределах 10%. Основаниями для уточнения площади являются данные цифрового ортофотоплана масштаба 1:1000, топосъемки масштаба 1:500 (2022 года), а также данных ГФД
233	:645	-	59:16:0010302:645	-	Пермский край Верещагинский район поселок Северный	18	-	18	Земли населенных пунктов	Под объекты инженерного оборудования газоснабжения	Земли населенных пунктов	Под объекты инженерного оборудования газоснабжения	-	Аренда	Акционерное общество "Газпром газораспределение Пермь"	Уточнение границ земельного участка	П	При уточнении местоположения границ земельный участок уточняется в учетной площади. Основаниями для уточнения площади являются данные цифрового ортофотоплана масштаба 1:1000, топосъемки масштаба 1:500 (2022 года), а также данных ГФД
234	:3У1	59:16:0010302:3У1	59:16:0010302	59:16:0010302:523	Российская Федерация Пермский край г.о. Верещагинский г. Верещагино ул Энергетиков, 20	-	835	-	-	-	Земли населенных пунктов	2.1.1 Малотажная многоквартирная жилая застройка	-	-	-	Образование земельного участка	П	Образование земельного участка зданием с кадастровым номером 59:16:0010302:523 Вид разрешенного использования земельного участка соответствует виду разрешенного использования согласно Приказу Федеральной службы государственной регистрации, кадастра и картографии от 10 ноября 2020 года №П/0412 "Об утверждении классификатора видов разрешенного использования земельных участков" 2.1.1 Малотажная многоквартирная жилая застройка
235	:3У2	59:16:0010302:3У2	59:16:0010302	59:16:0010302:296	край Пермский р-н Верещагинский г. Верещагино ул. Ульяновская дом 140а кв 1	-	359	-	-	-	Земли населенных пунктов	Для индивидуального жилищного строительства	-	-	-	Образование земельного участка	П	Образование земельного участка под частью здания с кадастровым номером 59:16:0010302:296 Вид разрешенного использования земельного участка соответствует виду разрешенного использования согласно Приказу Федеральной службы государственной регистрации, кадастра и картографии от 10 ноября 2020 года №П/0412 "Об утверждении классификатора видов разрешенного использования земельных участков" 2.1.1 Малотажная многоквартирная жилая застройка
236	:3У3	59:16:0010302:3У3	59:16:0010302	59:16:0010302:303	Российская Федерация Пермский край г.о. Верещагинский г. Верещагино ул Ульяновская з/у 144	-	2129	-	-	-	Земли населенных пунктов	2.1.1 Малотажная многоквартирная жилая застройка	-	-	-	Образование земельного участка	Ж 2	Образование земельного участка под зданием с кадастровым номером 59:16:0010302:303 Вид разрешенного использования земельного участка соответствует виду разрешенного использования согласно Приказу Федеральной службы государственной регистрации, кадастра и картографии от 10 ноября 2020 года №П/0412 "Об утверждении классификатора видов разрешенного использования земельных участков" 2.1.1 Малотажная многоквартирная жилая застройка
237	:3У4	59:16:0010302:3У4	59:16:0010302	59:16:0010302:608	Российская Федерация Пермский край г.о. Верещагинский г. Верещагино ул Ульяновская з/у 144	-	31	-	-	-	Земли населенных пунктов	2.7.9 Размещение гаражей для собственных нужд	-	-	-	Образование земельного участка	Ж 2	Образование земельного участка под зданием с кадастровым номером 59:16:0010302:608 Вид разрешенного использования земельного участка соответствует виду разрешенного использования согласно Приказу Федеральной службы государственной регистрации, кадастра и картографии от 10 ноября 2020 года №П/0412 "Об утверждении классификатора видов разрешенного использования земельных участков" 2.1.1 Малотажная многоквартирная жилая застройка
238	:3У5	59:16:0010302:3У5	59:16:0010302	59:16:0010302:821	Российская Федерация Пермский край г.о. Верещагинский г. Верещагино ул Ульяновская з/у 144	-	28	-	-	-	Земли населенных пунктов	2.7.9 Размещение гаражей для собственных нужд	-	-	-	Образование земельного участка	Ж 2	Образование земельного участка под зданием с кадастровым номером 59:16:0010302:821 Вид разрешенного использования земельного участка соответствует виду разрешенного использования согласно Приказу Федеральной службы государственной регистрации, кадастра и картографии от 10 ноября 2020 года №П/0412 "Об утверждении классификатора видов разрешенного использования земельных участков" 2.1.1 Малотажная многоквартирная жилая застройка

Перечень образуемых земельных участков, отнесенных к территориям общего пользования, в границах кадастрового квартала 59:16:0010302

№	Обозначение на чертеже межевания	Условный номер образуемого земельного участка	Кадастровый номер исходного земельного участка с номерами контуров	Кадастровый номер объекта капитального строительства	Адрес (местоположение) земельного участка	Площадь образуемого земельного участка кв.м	Категория земель образуемого земельного участка	Вид разрешенного использования образуемого земельного участка	Номер листа чертежа межевания территории	Территориальная зона	Примечание
1	2	3	4	5	6	7	8	9	10	11	12
1	:ЗУ10	59:16:0010302:ЗУ10	59:16:0010302	-	Пермский край р-н Верещагинский г. Верещагино, ул. Славянская	29793	Земли населенных пунктов	12.0 Земельные участки (территории) общего пользования	2, 3, 4	П, СН 1, Р 3	Участок предназначен для частного использования собственниками помещений в МКД. Вид разрешенного использования земельного участка соответствует виду разрешенного использования согласно Приказу Федеральной службы государственной регистрации, кадастра и картографии от 10 ноября 2020 года №П/0412 "Об утверждении классификатора видов разрешенного использования земельных участков" 12.0 Земельные участки (территории) общего пользования
2	:ЗУ11	59:16:0010302:ЗУ11	59:16:0010302	-	Пермский край р-н Верещагинский г. Верещагино, ул. Славянская	1564	Земли населенных пунктов	12.0.1 Улично-дорожная сеть	2	Ж 3	Вид разрешенного использования земельного участка соответствует виду разрешенного использования согласно Приказу Федеральной службы государственной регистрации, кадастра и картографии от 10 ноября 2020 года №П/0412 "Об утверждении классификатора видов разрешенного использования земельных участков" 12.0.1 Улично-дорожная сеть
3	:ЗУ12	59:16:0010302:ЗУ12	59:16:0010302	59:16:0000000:3679	Пермский край р-н Верещагинский г. Верещагино, ул. Энергетиков	16328	Земли населенных пунктов	12.0 Земельные участки (территории) общего пользования	3, 4	П, Ж 3, Р 3	Участок предназначен для частного использования собственниками помещений в МКД. Вид разрешенного использования земельного участка соответствует виду разрешенного использования согласно Приказу Федеральной службы государственной регистрации, кадастра и картографии от 10 ноября 2020 года №П/0412 "Об утверждении классификатора видов разрешенного использования земельных участков" 12.0 Земельные участки (территории) общего пользования
4	:ЗУ13	59:16:0010302:ЗУ13	59:16:0010302	-	Пермский край р-н Верещагинский г. Верещагино, ул. Энергетиков	2847	Земли населенных пунктов	12.0.1 Улично-дорожная сеть	3	П	Вид разрешенного использования земельного участка соответствует виду разрешенного использования согласно Приказу Федеральной службы государственной регистрации, кадастра и картографии от 10 ноября 2020 года №П/0412 "Об утверждении классификатора видов разрешенного использования земельных участков" 12.0.1 Улично-дорожная сеть
5	:ЗУ14	59:16:0010302:ЗУ14	59:16:0010302	1. 59:16:0010301:644 2. 59:16:0010301:657	Пермский край р-н Верещагинский г. Верещагино, ул. Энергетиков	8079	Земли населенных пунктов	12.0.1 Улично-дорожная сеть	3, 5	П, Ж 2	Вид разрешенного использования земельного участка соответствует виду разрешенного использования согласно Приказу Федеральной службы государственной регистрации, кадастра и картографии от 10 ноября 2020 года №П/0412 "Об утверждении классификатора видов разрешенного использования земельных участков" 12.0.1 Улично-дорожная сеть
6	:ЗУ15	59:16:0000000:ЗУ15	59:16:0000000		Пермский край р-н Верещагинский г. Верещагино, ул. Ульяновская	5923	Земли населенных пунктов	12.0.1 Улично-дорожная сеть	3, 5	П	Вид разрешенного использования земельного участка соответствует виду разрешенного использования согласно Приказу Федеральной службы государственной регистрации, кадастра и картографии от 10 ноября 2020 года №П/0412 "Об утверждении классификатора видов разрешенного использования земельных участков" 12.0 Земельные участки (территории) общего пользования

№	Обозначение на чертеже межевания	Условный номер образуемого земельного участка	Кадастровый номер исходного земельного участка с номерами контуров	Кадастровый номер объекта капитального строительства	Адрес (местоположение) земельного участка	Площадь образуемого земельного участка кв.м	Категория земель образуемого земельного участка	Вид разрешенного использования образуемого земельного участка	Номер листа чертежа межевания территории	Территориальная зона	Примечание
1	2	3	4	5	6	7	8	9	10	11	12
7	:ЗУ16	59:16:0010302:ЗУ16	59:16:0010302	1. 59:16:0010301:622 2. 59:16:0010301:642 3. 59:16:0000000:3679	Пермский край р-н Верещагинский г. Верещагино, ул. 50 лет Октября	1383	Земли населенных пунктов	12.0.1 Улично-дорожная сеть	5	П	Вид разрешенного использования земельного участка соответствует виду разрешенного использования согласно Приказу Федеральной службы государственной регистрации, кадастра и картографии от 10 ноября 2020 года №П/0412 "Об утверждении классификатора видов разрешенного использования земельных участков" 12.0.1 Улично-дорожная сеть
8	:ЗУ17	59:16:0000000:ЗУ17	59:16:0000000	59:16:0010301:644	Пермский край р-н Верещагинский г. Верещагино, ул. Калинина	1764	Земли населенных пунктов	12.0 Земельные участки (территории) общего пользования	5	П, Ж 3, Р 3	Участок предназначен для частного использования собственниками помещений в МКД. Вид разрешенного использования земельного участка соответствует виду разрешенного использования согласно Приказу Федеральной службы государственной регистрации, кадастра и картографии от 10 ноября 2020 года №П/0412 "Об утверждении классификатора видов разрешенного использования земельных участков" 12.0 Земельные участки (территории) общего пользования
9	:ЗУ18	59:16:0000000:ЗУ18	59:16:0000000	-	Пермский край р-н Верещагинский г. Верещагино	376	Земли населенных пунктов	12.0.1 Улично-дорожная сеть	6	Ж 3	Вид разрешенного использования земельного участка соответствует виду разрешенного использования согласно Приказу Федеральной службы государственной регистрации, кадастра и картографии от 10 ноября 2020 года №П/0412 "Об утверждении классификатора видов разрешенного использования земельных участков" 12.0.1 Улично-дорожная сеть
10	:ЗУ19	59:16:0000000:ЗУ19	59:16:0000000	1. 59:16:0000000:3679 2. 59:16:0010301:658	Пермский край р-н Верещагинский г. Верещагино, ул. Верещагинская	12772	Земли населенных пунктов	12.0 Земельные участки (территории) общего пользования	5	П, Р 3	Участок предназначен для частного использования собственниками помещений в МКД. Вид разрешенного использования земельного участка соответствует виду разрешенного использования согласно Приказу Федеральной службы государственной регистрации, кадастра и картографии от 10 ноября 2020 года №П/0412 "Об утверждении классификатора видов разрешенного использования земельных участков" 12.0 Земельные участки (территории) общего пользования
11	:ЗУ20	59:16:0000000:ЗУ20	59:16:0000000	-	Пермский край р-н Верещагинский г. Верещагино (дорога возле кладбища)	3703	Земли населенных пунктов	12.0.1 Улично-дорожная сеть	2, 4	П, СН 1	Вид разрешенного использования земельного участка соответствует виду разрешенного использования согласно Приказу Федеральной службы государственной регистрации, кадастра и картографии от 10 ноября 2020 года №П/0412 "Об утверждении классификатора видов разрешенного использования земельных участков" 12.0.1 Улично-дорожная сеть
12	:ЗУ58	59:16:0000000:ЗУ58	59:16:0000000	1. 59:16:0010301:643 2. 59:16:0000000:3679	Пермский край р-н Верещагинский г. Верещагино	639	Земли населенных пунктов	12.0.1 Улично-дорожная сеть	5	П	Вид разрешенного использования земельного участка соответствует виду разрешенного использования согласно Приказу Федеральной службы государственной регистрации, кадастра и картографии от 10 ноября 2020 года №П/0412 "Об утверждении классификатора видов разрешенного использования земельных участков" 12.0.1 Улично-дорожная сеть
Итого:						85 171					

Перечень координат характерных точек земельных участков, в результате исправления реестровых ошибок

№ участка на чертеже межевания: :1		
Кадастровый номер земельного участка: 59:16:0010302:1		
Каталог координат характерных точек в системе координат: МСК-59, зона 1		
Площадь земельного участка 51675 м ²		
Обозначение характерных точек границ	Координаты, м	
	X	Y
1	528978.64	1315853.55
2	528886.84	1315910.51
3	528856.29	1315929.47
4	528803.02	1315989.94
5	528721.73	1315985.47
6	528621.08	1316002.71
7	528577.14	1316006.52
8	528560.68	1316013.27
9	528509.16	1316019.31
10	528508.88	1316012
11	528502.56	1316012.44
12	528486	1316013.6
13	528442.97	1316004.95
14	528205.96	1315936.07
15	528099.6	1315899.6
16	528071.13	1315891.71
17	528119.59	1315923.65
18	528185.15	1315946.1
19	528352.64	1315996.77
20	528429.81	1316019.48
21	528464.1	1316025.94
22	528490.72	1316027.2
23	528568.36	1316020.2
24	528627.78	1316015.15
25	528717.26	1315997.45
26	528746.67	1315997.09
27	528765.22	1316060.68
28	528815	1316118.6
29	528838.74	1316161.79
30	528891.55	1316154
31	528910.07	1316145.9
32	528975.12	1316012.93
33	528996.27	1315947.14
1	528978.64	1315853.55
34	528819.23	1315976.23
35	528822.11	1315973.34
36	528825	1315976.23
37	528822.12	1315979.12
34	528819.23	1315976.23

38	528930.43	1315901.76
39	528934.79	1315898.66
40	528935.9	1315900.1
41	528931.55	1315903.2
38	528930.43	1315901.76
42	528882.07	1315954.9
43	528883.53	1315953.45
44	528884.98	1315954.9
45	528883.53	1315956.35
42	528882.07	1315954.9
46	528903.38	1315920.72
47	528904.83	1315919.27
48	528906.28	1315920.72
49	528904.83	1315922.17
46	528903.38	1315920.72
50	528865.84	1315945.49
51	528867.3	1315944.04
52	528868.75	1315945.49
53	528867.3	1315946.94
50	528865.84	1315945.49
№ участка на чертеже межевания: :12		
Кадастровый номер земельного участка: 59:16:0010302:12		
Каталог координат характерных точек в системе координат: МСК-59, зона 1		
Площадь земельного участка 2196 м ²		
Обозначение характерных точек границ	Координаты, м	
	X	Y
235	527855.02	1315767.51
236	527859.16	1315762.68
237	527862.27	1315759
238	527887.07	1315729.22
239	527897.09	1315738.05
240	527929.86	1315767.18
241	527916.28	1315782.9
242	527899.72	1315768.49
243	527889.93	1315780.41
244	527884.31	1315787.24
245	527881.73	1315790.38
235	527855.02	1315767.51
№ участка на чертеже межевания: :16		
Кадастровый номер земельного участка: 59:16:0010302:16		
Каталог координат характерных точек в системе координат: МСК-59, зона 1		
Площадь земельного участка 912 м ²		
Обозначение характерных точек границ	Координаты, м	
	X	Y
366	527874.62	1315708.91

367	527881.05	1315701.5
368	527884.32	1315704.35
270	527894.02	1315693.16
271	527896.56	1315690.18
272	527919.17	1315711.96
369	527901.91	1315732.36
366	527874.62	1315708.91

№ участка на чертеже межевания: :24

Кадастровый номер земельного участка: 59:16:0010302:24

Каталог координат характерных точек в системе координат: МСК-59, зона 1

Площадь земельного участка 1053 м²

Обозначение характерных точек границ	Координаты, м	
	X	Y
307	527763.95	1315256.56
308	527757.64	1315220.62
450	527787.61	1315214.39
451	527789.96	1315228.45
452	527786.01	1315229.77
453	527789.79	1315253.97
307	527763.95	1315256.56

№ участка на чертеже межевания: :31

Кадастровый номер земельного участка: 59:16:0010302:31

Каталог координат характерных точек в системе координат: МСК-59, зона 1

Площадь земельного участка 1092 м²

Обозначение характерных точек границ	Координаты, м	
	X	Y
474	527752.49	1315501.8
475	527752.18	1315500.64
476	527748.34	1315485.28
477	527745.68	1315474.65
478	527765.6	1315468.65
479	527778.48	1315466.49
258	527784.85	1315464.67
259	527787.4	1315493.46
474	527752.49	1315501.8

№ участка на чертеже межевания: :43

Кадастровый номер земельного участка: 59:16:0010302:43

Каталог координат характерных точек в системе координат: МСК-59, зона 1

Площадь земельного участка 1540 м²

Обозначение характерных точек границ	Координаты, м	
	X	Y
565	528098.47	1315297.09
566	528084.32	1315234.29
567	528107.66	1315229.03
568	528121.8	1315291.84

565	528098.47	1315297.09
№ участка на чертеже межевания: :61		
Кадастровый номер земельного участка: 59:16:0010302:61		
Каталог координат характерных точек в системе координат: МСК-59, зона 1		
Площадь земельного участка 3525 м ²		
Обозначение характерных точек границ	Координаты, м	
	X	Y
348	527646.24	1315316.67
669	527643.08	1315298.83
670	527642.86	1315296.97
671	527639.67	1315269.81
672	527692.39	1315262.08
673	527708.69	1315259.79
674	527707.85	1315254.2
675	527716.46	1315252.89
676	527719.66	1315252.41
57	527723.94	1315280.7
56	527712.13	1315282.49
55	527709.16	1315287.64
54	527712.1	1315305.01
348	527646.24	1315316.67
№ участка на чертеже межевания: :77		
Кадастровый номер земельного участка: 59:16:0010302:77		
Каталог координат характерных точек в системе координат: МСК-59, зона 1		
Площадь земельного участка 854 м ²		
Обозначение характерных точек границ	Координаты, м	
	X	Y
745	529174.98	1315738.45
746	529188.72	1315731.27
747	529193.67	1315741.38
748	529199.09	1315738.07
749	529200.83	1315740.72
750	529207.43	1315751.42
751	529211.34	1315749.01
752	529216.01	1315754.79
494	529218.41	1315759.34
493	529196.55	1315774.6
743	529195.59	1315772.91
765	529190.08	1315763.07
745	529174.98	1315738.45
№ участка на чертеже межевания: :78		
Кадастровый номер земельного участка: 59:16:0010302:78		
Каталог координат характерных точек в системе координат: МСК-59, зона 1		
Площадь земельного участка 25 м ²		
Обозначение характерных	Координаты, м	

точек границ	X	Y
766	527742.18	1315272.75
767	527742.78	1315277.74
768	527737.82	1315278.37
769	527737.24	1315273.4
766	527742.18	1315272.75
№ участка на чертеже межевания: :85		
Кадастровый номер земельного участка: 59:16:0010302:85		
Каталог координат характерных точек в системе координат: МСК-59, зона 1		
Площадь земельного участка 64 м ²		
Обозначение характерных точек границ	Координаты, м	
	X	Y
776	527788.16	1315347.43
777	527789.79	1315357.85
300	527783.89	1315358.78
301	527782.11	1315348.44
776	527788.16	1315347.43
№ участка на чертеже межевания: :96		
Кадастровый номер земельного участка: 59:16:0010302:96		
Каталог координат характерных точек в системе координат: МСК-59, зона 1		
Площадь земельного участка 5366 м ²		
Обозначение характерных точек границ	Координаты, м	
	X	Y
284	527874.18	1315637.47
841	527931.44	1315583.82
842	527980.47	1315618.69
283	527921.4	1315686.56
284	527874.18	1315637.47
№ участка на чертеже межевания: :103		
Кадастровый номер земельного участка: 59:16:0010302:103		
Каталог координат характерных точек в системе координат: МСК-59, зона 1		
Площадь земельного участка 370 м ²		
Обозначение характерных точек границ	Координаты, м	
	X	Y
104	527667.52	1315225.78
859	527666.55	1315219.27
860	527665.01	1315209.93
468	527664.4	1315206.02
467	527682.05	1315202.42
861	527684.55	1315216.2
862	527685.58	1315222.75
105	527671.06	1315225.19
104	527667.52	1315225.78
№ участка на чертеже межевания: :104		

Кадастровый номер земельного участка: 59:16:0010302:104		
Каталог координат характерных точек в системе координат: МСК-59, зона 1		
Площадь земельного участка 255 м ²		
Обозначение характерных точек границ	Координаты, м	
	X	Y
347	527633.57	1315318.67
863	527630.24	1315298.94
670	527642.86	1315296.97
669	527643.08	1315298.83
348	527646.24	1315316.67
347	527633.57	1315318.67
№ участка на чертеже межевания: :218		
Кадастровый номер земельного участка: 59:16:0010302:218		
Каталог координат характерных точек в системе координат: МСК-59, зона 1		
Площадь земельного участка 1384 м ²		
Обозначение характерных точек границ	Координаты, м	
	X	Y
1134	527832.73	1315412.38
1135	527872.14	1315404.78
1136	527884.33	1315404.58
1137	527884.52	1315416.19
1138	527897.09	1315415.98
1139	527897.37	1315433.09
1140	527897.47	1315435.66
1141	527881.09	1315435.84
1142	527871.24	1315435.1
1143	527857.59	1315432.34
1144	527843.74	1315423.97
1145	527838	1315419.5
1134	527832.73	1315412.38
№ участка на чертеже межевания: :231		
Кадастровый номер земельного участка: 59:16:0010302:231		
Каталог координат характерных точек в системе координат: МСК-59, зона 1		
Площадь земельного участка 2419 м ²		
Обозначение характерных точек границ	Координаты, м	
	X	Y
1153	527362.64	1315458.55
1154	527362.63	1315434.7
1155	527387.18	1315431.84
1156	527417.69	1315435.66
1157	527429.83	1315443.43
660	527444.74	1315442.37
659	527448.25	1315467.25
1158	527437.31	1315468.22
1159	527415.37	1315467.64

1160	527396.11	1315465.05
1161	527372.54	1315460.44
1153	527362.64	1315458.55
№ участка на чертеже межевания: :258		
Кадастровый номер земельного участка: 59:16:0010302:258		
Каталог координат характерных точек в системе координат: МСК-59, зона 1		
Площадь земельного участка 495 м ²		
Обозначение характерных точек границ	Координаты, м	
	X	Y
321	527728.5	1315525.06
1176	527723.93	1315508.71
475	527752.18	1315500.64
474	527752.49	1315501.8
323	527755.63	1315513.43
322	527756.4	1315516.96
321	527728.5	1315525.06
№ участка на чертеже межевания: :259		
Кадастровый номер земельного участка: 59:16:0010302:259		
Каталог координат характерных точек в системе координат: МСК-59, зона 1		
Площадь земельного участка 435 м ²		
Обозначение характерных точек границ	Координаты, м	
	X	Y
701	527730.39	1315354.43
1177	527725.73	1315341.21
253	527756.89	1315334.75
254	527759.55	1315348.93
701	527730.39	1315354.43
№ участка на чертеже межевания: :260		
Кадастровый номер земельного участка: 59:16:0010302:260		
Каталог координат характерных точек в системе координат: МСК-59, зона 1		
Площадь земельного участка 407 м ²		
Обозначение характерных точек границ	Координаты, м	
	X	Y
1178	527689.68	1315244.58
1179	527699.67	1315242.88
760	527714.84	1315240.35
675	527716.46	1315252.89
674	527707.85	1315254.2
673	527708.69	1315259.79
672	527692.39	1315262.08
1178	527689.68	1315244.58
№ участка на чертеже межевания: :261		
Кадастровый номер земельного участка: 59:16:0010302:261		

Каталог координат характерных точек в системе координат: МСК-59, зона 1		
Площадь земельного участка 841 м ²		
Обозначение характерных точек границ	Координаты, м	
	X	Y
754	529134.85	1315763.84
755	529157.02	1315750.1
756	529165.31	1315763.8
757	529172.58	1315774.76
758	529176.13	1315780.98
759	529169.82	1315783.45
501	529153.93	1315787.47
500	529149.34	1315780.53
499	529145.96	1315782.77
498	529143.8	1315779.46
753	529142.38	1315777.3
754	529134.85	1315763.84
№ участка на чертеже межевания: :262		
Кадастровый номер земельного участка: 59:16:0010302:262		
Каталог координат характерных точек в системе координат: МСК-59, зона 1		
Площадь земельного участка 821 м ²		
Обозначение характерных точек границ	Координаты, м	
	X	Y
755	529157.02	1315750.1
745	529174.98	1315738.45
765	529190.08	1315763.07
743	529195.59	1315772.91
1180	529179	1315780.57
758	529176.13	1315780.98
757	529172.58	1315774.76
756	529165.31	1315763.8
755	529157.02	1315750.1
№ участка на чертеже межевания: :266		
Кадастровый номер земельного участка: 59:16:0010302:266		
Каталог координат характерных точек в системе координат: МСК-59, зона 1		
Площадь земельного участка 568 м ²		
Обозначение характерных точек границ	Координаты, м	
	X	Y
775	527595.56	1315476.35
774	527594.52	1315470.76
773	527598.89	1315469.88
772	527593.16	1315441.35
1130	527608.42	1315438.2
1129	527615.26	1315472.38
775	527595.56	1315476.35
№ участка на чертеже межевания: :272		

Кадастровый номер земельного участка: 59:16:0010302:272		
Каталог координат характерных точек в системе координат: МСК-59, зона 1		
Площадь земельного участка 1504 м ²		
Обозначение характерных точек границ	Координаты, м	
	X	Y
707	527720.78	1315384.87
708	527717.36	1315385.54
700	527712.04	1315358.33
701	527730.39	1315354.43
254	527759.55	1315348.93
255	527762.12	1315348.49
256	527770.99	1315400.53
702	527765.82	1315401.52
703	527763.05	1315403.42
704	527757.96	1315404.48
705	527751.2	1315368.89
706	527731.3	1315372.62
707	527720.78	1315384.87
№ участка на чертеже межевания: :274		
Кадастровый номер земельного участка: 59:16:0010302:274		
Каталог координат характерных точек в системе координат: МСК-59, зона 1		
Площадь земельного участка 2226 м ²		
Обозначение характерных точек границ	Координаты, м	
	X	Y
699	527660.8	1315369.21
698	527658.51	1315356.53
697	527655.54	1315345.04
326	527654.32	1315340.45
325	527696.56	1315327.68
324	527718.9	1315321.36
1177	527725.73	1315341.21
701	527730.39	1315354.43
700	527712.04	1315358.33
699	527660.8	1315369.21
№ участка на чертеже межевания: :522		
Кадастровый номер земельного участка: 59:16:0010302:522		
Каталог координат характерных точек в системе координат: МСК-59, зона 1		
Площадь земельного участка 1028 м ²		
Обозначение характерных точек границ	Координаты, м	
	X	Y
1201	528052.49	1315657.81
1202	528058.48	1315659.9
1203	528042.6	1315706.26
1204	528021.67	1315699.63
1205	528033.3	1315662.4

1206	528039.06	1315658.11
1207	528051.06	1315661.63
1201	528052.49	1315657.81
№ участка на чертеже межевания: :539		
Кадастровый номер земельного участка: 59:16:0010302:539		
Каталог координат характерных точек в системе координат: МСК-59, зона 1		
Площадь земельного участка 745 м ²		
Обозначение характерных точек границ	Координаты, м	
	X	Y
226	529240.49	1315698.42
225	529256.07	1315689.03
519	529277.8	1315723.6
781	529263.7	1315734.08
780	529258.83	1315726.53
779	529255.28	1315720.83
778	529247.91	1315710.18
226	529240.49	1315698.42
№ участка на чертеже межевания: :541		
Кадастровый номер земельного участка: 59:16:0010302:541		
Каталог координат характерных точек в системе координат: МСК-59, зона 1		
Площадь земельного участка 721 м ²		
Обозначение характерных точек границ	Координаты, м	
	X	Y
1177	527725.73	1315341.21
324	527718.9	1315321.36
252	527752.76	1315312.76
253	527756.89	1315334.75
1177	527725.73	1315341.21
№ участка на чертеже межевания: :544		
Кадастровый номер земельного участка: 59:16:0010302:544		
Каталог координат характерных точек в системе координат: МСК-59, зона 1		
Площадь земельного участка 1003 м ²		
Обозначение характерных точек границ	Координаты, м	
	X	Y
681	527828.73	1315700.97
680	527843.42	1315685.68
679	527853.15	1315674.36
678	527851.23	1315672.65
677	527853.5	1315669.9
684	527855.62	1315671.65
268	527863.14	1315663.56
269	527874.14	1315673.53
392	527861	1315687.52
391	527861.45	1315688.02
390	527849.49	1315700.33

389	527852.31	1315703.08
388	527835.65	1315721.3
484	527822.26	1315707.91
681	527828.73	1315700.97

№ участка на чертеже межевания: :545

Кадастровый номер земельного участка:
59:16:0010302:545

Каталог координат характерных точек в системе
координат: МСК-59, зона 1

Площадь земельного участка 739 м²

Обозначение характерных точек границ	Координаты, м	
	X	Y
267	527853.6	1315654.64
268	527863.14	1315663.56
684	527855.62	1315671.65
677	527853.5	1315669.9
678	527851.23	1315672.65
679	527853.15	1315674.36
680	527843.42	1315685.68
681	527828.73	1315700.97
484	527822.26	1315707.91
483	527818.63	1315704.27
490	527825.6	1315697.02
489	527821.83	1315693.24
488	527814.96	1315700.45
487	527812.9	1315698.36
267	527853.6	1315654.64

№ участка на чертеже межевания: :552

Кадастровый номер земельного участка:
59:16:0010302:552

Каталог координат характерных точек в системе
координат: МСК-59, зона 1

Площадь земельного участка 4551 м²

Обозначение характерных точек границ	Координаты, м	
	X	Y
1208	527975.85	1315800.9
1209	527976.22	1315719.34
1210	528092.02	1315755.2
1211	528092.09	1315775.93
1212	528031.18	1315765.2
1208	527975.85	1315800.9

№ участка на чертеже межевания: :553

Кадастровый номер земельного участка:
59:16:0010302:553

Каталог координат характерных точек в системе
координат: МСК-59, зона 1

Площадь земельного участка 13440 м²

Обозначение характерных точек границ	Координаты, м	
	X	Y
1213	528090.45	1315883.51
1211	528092.09	1315775.93

1210	528092.02	1315755.2
1214	528197.6	1315787.89
1215	528196.37	1315813.94
1216	528275.57	1315827.35
1217	528274.98	1315841.75
1218	528200.62	1315862.9
1219	528122.7	1315880.1
1213	528090.45	1315883.51

№ участка на чертеже межевания: :554

Кадастровый номер земельного участка:
59:16:0010302:554

Каталог координат характерных точек в системе
координат: МСК-59, зона 1

Площадь земельного участка 11213 м²

Обозначение характерных точек границ	Координаты, м	
	X	Y
111	527975.57	1315861.22
1208	527975.85	1315800.9
1212	528031.18	1315765.2
1211	528092.09	1315775.93
1213	528090.45	1315883.51
113	528056.34	1315878.7
112	528046.49	1315877.2
111	527975.57	1315861.22

№ участка на чертеже межевания: :585

Кадастровый номер земельного участка:
59:16:0010302:585

Каталог координат характерных точек в системе
координат: МСК-59, зона 1

Площадь земельного участка 646 м²

Обозначение характерных точек границ	Координаты, м	
	X	Y
331	527579.8	1315360.38
330	527590.81	1315356.62
329	527601.89	1315352.91
690	527611.15	1315377.41
1220	527592.62	1315384.44
721	527587.82	1315386.75
331	527579.8	1315360.38

№ участка на чертеже межевания: :640

Кадастровый номер земельного участка:
59:16:0010302:640

Каталог координат характерных точек в системе
координат: МСК-59, зона 1

Площадь земельного участка 15 м²

Обозначение характерных точек границ	Координаты, м	
	X	Y
Контур 1		
1221	527988.52	1315627.67
1222	527989.21	1315626.97
1223	527989.91	1315627.67

1224	527989.21	1315628.38
1221	527988.52	1315627.67
Контур 2		
1225	527984.24	1315626.08
1226	527985.91	1315623.49
1227	527988.73	1315625.42
1228	527987.13	1315627.92
1225	527984.24	1315626.08
Контур 3		
1229	527987.86	1315628.69
1230	527988.56	1315627.99
1231	527989.27	1315628.69
1232	527988.56	1315629.4
1229	527987.86	1315628.69
Контур 4		
316	527810.75	1315507.22
313	527809.56	1315507.37
314	527809.31	1315505.38
315	527810.5	1315505.24
316	527810.75	1315507.22
№ участка на чертеже межевания: :643		
Кадастровый номер земельного участка: 59:16:0010302:643		
Каталог координат характерных точек в системе координат: МСК-59, зона 1		
Площадь земельного участка 678 м ²		
Обозначение характерных точек границ	Координаты, м	
	X	Y
308	527757.64	1315220.62
246	527754.28	1315198.36
445	527784.92	1315193.04
450	527787.61	1315214.39
308	527757.64	1315220.62
№ участка на чертеже межевания: :647		
Кадастровый номер земельного участка: 59:16:0010302:647		
Каталог координат характерных точек в системе координат: МСК-59, зона 1		
Площадь земельного участка 3794 м ²		
Обозначение характерных точек границ	Координаты, м	
	X	Y
329	527601.89	1315352.91
328	527631.55	1315345.85
691	527636.8	1315373.73
692	527649.12	1315371.39
693	527655.48	1315370.22
694	527653.79	1315362.24
695	527647.7	1315363.79
696	527644.58	1315347.09
327	527643.78	1315342.97
326	527654.32	1315340.45
697	527655.54	1315345.04

698	527658.51	1315356.53
699	527660.8	1315369.21
700	527712.04	1315358.33
708	527717.36	1315385.54
709	527673	1315394.33
689	527621.76	1315404.41
690	527611.15	1315377.41
329	527601.89	1315352.91

№ участка на чертеже межевания: :648

Кадастровый номер земельного участка:
59:16:0010302:648

Каталог координат характерных точек в системе
координат: МСК-59, зона 1

Площадь земельного участка 1324 м²

Обозначение характерных точек границ	Координаты, м	
	X	Y
1235	527678.25	1315421.13
1236	527677.51	1315416.95
1237	527673.93	1315398.88
709	527673	1315394.33
708	527717.36	1315385.54
707	527720.78	1315384.87
727	527721.68	1315389.42
726	527725.26	1315407.49
725	527726.06	1315411.41
1235	527678.25	1315421.13

№ участка на чертеже межевания: :649

Кадастровый номер земельного участка:
59:16:0010302:649

Каталог координат характерных точек в системе
координат: МСК-59, зона 1

Площадь земельного участка 1511 м²

Обозначение характерных точек границ	Координаты, м	
	X	Y
561	527548.65	1315418.15
720	527592.52	1315405.47
719	527593.7	1315410.05
722	527598.58	1315436.45
723	527599.12	1315440.11
772	527593.16	1315441.35
562	527555.07	1315448.72
561	527548.65	1315418.15

№ участка на чертеже межевания: :650

Кадастровый номер земельного участка:
59:16:0010302:650

Каталог координат характерных точек в системе
координат: МСК-59, зона 1

Площадь земельного участка 713 м²

Обозначение характерных точек границ	Координаты, м	
	X	Y
719	527593.7	1315410.05

720	527592.52	1315405.47
721	527587.82	1315386.75
1220	527592.62	1315384.44
690	527611.15	1315377.41
689	527621.76	1315404.41
719	527593.7	1315410.05

№ участка на чертеже межевания: :651

Кадастровый номер земельного участка:
59:16:0010302:651

Каталог координат характерных точек в системе
координат: МСК-59, зона 1

Площадь земельного участка 2476 м²

Обозначение характерных точек границ	Координаты, м	
	X	Y
723	527599.12	1315440.11
722	527598.58	1315436.45
719	527593.7	1315410.05
689	527621.76	1315404.41
709	527673	1315394.33
1237	527673.93	1315398.88
1236	527677.51	1315416.95
1235	527678.25	1315421.13
1238	527679.01	1315424.77
1126	527665.05	1315426.94
1130	527608.42	1315438.2
723	527599.12	1315440.11

№ участка на чертеже межевания: :652

Кадастровый номер земельного участка:
59:16:0010302:652

Каталог координат характерных точек в системе
координат: МСК-59, зона 1

Площадь земельного участка 462 м²

Обозначение характерных точек границ	Координаты, м	
	X	Y
406	527047.96	1315332.49
405	527050.84	1315316.95
437	527078.56	1315320.04
436	527077.3	1315327
449	527075.46	1315337.16
406	527047.96	1315332.49

№ участка на чертеже межевания: :658

Кадастровый номер земельного участка:
59:16:0010302:658

Каталог координат характерных точек в системе
координат: МСК-59, зона 1

Площадь земельного участка 1212 м²

Обозначение характерных точек границ	Координаты, м	
	X	Y
451	527789.96	1315228.45
450	527787.61	1315214.39
445	527784.92	1315193.04

444	527804.44	1315194.29
547	527824.47	1315193.17
555	527826.16	1315222.14
451	527789.96	1315228.45
№ участка на чертеже межевания: :661		
Кадастровый номер земельного участка: 59:16:0010302:661		
Каталог координат характерных точек в системе координат: МСК-59, зона 1		
Площадь земельного участка 10683 м ²		
Обозначение характерных точек границ	Координаты, м	
	X	Y
Контур 1		
1182	527879.38	1315329.46
149	527883.57	1315309.7
148	527896.69	1315276.15
1123	527898.2	1315238.77
552	527898.74	1315217.83
551	527906.01	1315175.31
1239	528008.86	1315175.55
1240	528031.68	1315199.05
1194	528034.85	1315224.15
1193	527984.74	1315223.35
1192	527976.31	1315227.23
1241	527930.54	1315235.59
1188	527930.49	1315264.06
1187	527936.61	1315312.27
1183	527911.69	1315319.85
1182	527879.38	1315329.46
Контур 2		
1188	527930.49	1315264.06
1191	527982.27	1315259.78
1190	527985.81	1315273.86
1189	527983.73	1315277.28
1188	527930.49	1315264.06
№ участка на чертеже межевания: :663		
Кадастровый номер земельного участка: 59:16:0010302:663		
Каталог координат характерных точек в системе координат: МСК-59, зона 1		
Площадь земельного участка 2361 м ²		
Обозначение характерных точек границ	Координаты, м	
	X	Y
1242	527588.52	1315551.9
1243	527588.64	1315543.05
1244	527587.86	1315540.51
647	527607.65	1315543.76
153	527632.59	1315547.87
161	527701.15	1315559.14
319	527700.42	1315563.19
1245	527698.46	1315573.91
1246	527700.45	1315574.42

1247	527699.22	1315579.26
1248	527696.31	1315588
1249	527594.82	1315555.3
1242	527588.52	1315551.9
№ участка на чертеже межевания: :664		
Кадастровый номер земельного участка: 59:16:0010302:664		
Каталог координат характерных точек в системе координат: МСК-59, зона 1		
Площадь земельного участка 21481 м ²		
Обозначение характерных точек границ	Координаты, м	
	X	Y
1250	528306.08	1315864.91
1251	528270.71	1315857.78
1252	528245.81	1315861.82
1253	528161.68	1315886.34
1254	528132.79	1315889.48
1255	528122.97	1315890.17
115	528099.04	1315891.86
114	528055.6	1315882.65
113	528056.34	1315878.7
1213	528090.45	1315883.51
1219	528122.7	1315880.1
1218	528200.62	1315862.9
1217	528274.98	1315841.75
1256	528304.19	1315837.22
1257	528307.64	1315817.21
1258	528527.02	1315776.29
1259	528576.61	1315803.77
174	528554.96	1315843.46
1260	528402.72	1315867.79
1261	528409.27	1315904.71
1250	528306.08	1315864.91
№ участка на чертеже межевания: :665		
Кадастровый номер земельного участка: 59:16:0010302:665		
Каталог координат характерных точек в системе координат: МСК-59, зона 1		
Площадь земельного участка 6956 м ²		
Обозначение характерных точек границ	Координаты, м	
	X	Y
1260	528402.72	1315867.79
174	528554.96	1315843.46
175	528541.93	1315867.36
176	528530.82	1315898.94
1262	528497.56	1315892.74
1263	528479.09	1315894.24
537	528453.4	1315928.21
536	528411.96	1315919.87
1261	528409.27	1315904.71
1260	528402.72	1315867.79
№ участка на чертеже межевания: :666		

Кадастровый номер земельного участка: 59:16:0010302:666		
Каталог координат характерных точек в системе координат: МСК-59, зона 1		
Площадь земельного участка 2836 м ²		
Обозначение характерных точек границ	Координаты, м	
	X	Y
1263	528479.09	1315894.24
1262	528497.56	1315892.74
176	528530.82	1315898.94
177	528518.58	1315933.66
178	528499.9	1315930.3
179	528496.31	1315949.58
538	528451.93	1315939.44
537	528453.4	1315928.21
1263	528479.09	1315894.24
№ участка на чертеже межевания: :671		
Кадастровый номер земельного участка: 59:16:0010302:671		
Каталог координат характерных точек в системе координат: МСК-59, зона 1		
Площадь земельного участка 1475 м ²		
Обозначение характерных точек границ	Координаты, м	
	X	Y
298	527794.11	1315414.63
299	527791.26	1315398.47
713	527876.83	1315379.64
712	527877.24	1315381.37
711	527879.76	1315392.04
710	527880.77	1315396.28
298	527794.11	1315414.63
№ участка на чертеже межевания: :674		
Кадастровый номер земельного участка: 59:16:0010302:674		
Каталог координат характерных точек в системе координат: МСК-59, зона 1		
Площадь земельного участка 2222 м ²		
Обозначение характерных точек границ	Координаты, м	
	X	Y
297	527795.2	1315419.86
298	527794.11	1315414.63
710	527880.77	1315396.28
718	527914.56	1315387.78
717	527913.66	1315384.02
716	527910.73	1315371.63
1186	527920.06	1315369.42
1200	527928.52	1315406.32
1199	527915.27	1315434.49
1198	527910.43	1315434.97
1140	527897.47	1315435.66
1139	527897.37	1315433.09

1138	527897.09	1315415.98
1137	527884.52	1315416.19
1136	527884.33	1315404.58
1135	527872.14	1315404.78
1134	527832.73	1315412.38
1264	527818.43	1315415
297	527795.2	1315419.86

№ участка на чертеже межевания: :677

Кадастровый номер земельного участка:
59:16:0010302:677

Каталог координат характерных точек в системе
координат: МСК-59, зона 1

Площадь земельного участка 4799 м²

Обозначение характерных точек границ	Координаты, м	
	X	Y
1265	528051.51	1315716.47
1266	528075	1315696.4
1267	528092.29	1315684.74
1268	528172.15	1315692.36
1269	528168.15	1315730.76
1270	528154.32	1315729.06
1271	528148.58	1315746.81
1272	528107.87	1315733.9
1273	528067.25	1315720.92
916	528064.96	1315728.3
915	528061.34	1315727.2
1274	528044.45	1315722.5
1265	528051.51	1315716.47

№ участка на чертеже межевания: :678

Кадастровый номер земельного участка:
59:16:0010302:678

Каталог координат характерных точек в системе
координат: МСК-59, зона 1

Площадь земельного участка 1668 м²

Обозначение характерных точек границ	Координаты, м	
	X	Y
1275	528019.08	1315707.84
1204	528021.67	1315699.63
1203	528042.6	1315706.26
1202	528058.48	1315659.9
1201	528052.49	1315657.81
1276	528055.4	1315649.36
1277	528085.08	1315659.39
1278	528080.83	1315670.16
1279	528070.52	1315696.29
1280	528042.41	1315713.9
1281	528033.83	1315719.54
913	528027.95	1315717.83
912	528025.99	1315717.25
1282	528017.2	1315714.69
1275	528019.08	1315707.84

№ участка на чертеже межевания: :679

Кадастровый номер земельного участка: 59:16:0010302:679		
Каталог координат характерных точек в системе координат: МСК-59, зона 1		
Площадь земельного участка 1329 м ²		
Обозначение характерных точек границ	Координаты, м	
	X	Y
1275	528019.08	1315707.84
1282	528017.2	1315714.69
1283	527989.34	1315707.28
643	527989.76	1315705.42
642	527992.28	1315695.95
641	527987.39	1315693.7
1284	527994.25	1315678.81
1205	528033.3	1315662.4
1204	528021.67	1315699.63
1275	528019.08	1315707.84
№ участка на чертеже межевания: :681		
Кадастровый номер земельного участка: 59:16:0010302:681		
Каталог координат характерных точек в системе координат: МСК-59, зона 1		
Площадь земельного участка 2999 м ²		
Обозначение характерных точек границ	Координаты, м	
	X	Y
1285	527836.35	1315473.16
1286	527833.73	1315460.19
1287	527833.29	1315457.91
1288	527827.27	1315428.21
1289	527821.41	1315429.4
1264	527818.43	1315415
1134	527832.73	1315412.38
1145	527838	1315419.5
1144	527843.74	1315423.97
1143	527857.59	1315432.34
1142	527871.24	1315435.1
1141	527881.09	1315435.84
1140	527897.47	1315435.66
1198	527910.43	1315434.97
1197	527910.29	1315460.6
1285	527836.35	1315473.16
№ участка на чертеже межевания: :682		
Кадастровый номер земельного участка: 59:16:0010302:682		
Каталог координат характерных точек в системе координат: МСК-59, зона 1		
Площадь земельного участка 2292 м ²		
Обозначение характерных точек границ	Координаты, м	
	X	Y
294	527813.74	1315507.61
295	527812.24	1315500.98

296	527807.38	1315478.64
1285	527836.35	1315473.16
1197	527910.29	1315460.6
1196	527910.18	1315480.61
1290	527904.04	1315482.49
1291	527825.78	1315497.7
1292	527827	1315504.63
293	527820.66	1315506.06
294	527813.74	1315507.61

№ участка на чертеже межевания: :683

Кадастровый номер земельного участка:
59:16:0010302:683

Каталог координат характерных точек в системе
координат: МСК-59, зона 1

Площадь земельного участка 1699 м²

Обозначение характерных точек границ	Координаты, м	
	X	Y
296	527807.38	1315478.64
297	527795.2	1315419.86
1264	527818.43	1315415
1289	527821.41	1315429.4
1288	527827.27	1315428.21
1287	527833.29	1315457.91
1286	527833.73	1315460.19
1285	527836.35	1315473.16
296	527807.38	1315478.64

№ участка на чертеже межевания: :684

Кадастровый номер земельного участка:
59:16:0010302:684

Каталог координат характерных точек в системе
координат: МСК-59, зона 1

Площадь земельного участка 1789 м²

Обозначение характерных точек границ	Координаты, м	
	X	Y
245	527881.73	1315790.38
244	527884.31	1315787.24
243	527889.93	1315780.41
242	527899.72	1315768.49
241	527916.28	1315782.9
240	527929.86	1315767.18
276	527933.9	1315794.16
277	527934.71	1315800.17
278	527934.43	1315823.94
1293	527932.19	1315824.9
1294	527900.11	1315809.06
245	527881.73	1315790.38

№ участка на чертеже межевания: :806

Кадастровый номер земельного участка:
59:16:0010302:806

Каталог координат характерных точек в системе
координат: МСК-59, зона 1

Площадь земельного участка 409 м²

Обозначение характерных точек границ	Координаты, м	
	X	Y
1295	528221.61	1315728.4
582	528227.14	1315707.5
581	528245.59	1315712.6
1296	528240.37	1315732.88
1297	528232.75	1315731.06
1295	528221.61	1315728.4
№ участка на чертеже межевания: :807		
Кадастровый номер земельного участка: 59:16:0010302:807		
Каталог координат характерных точек в системе координат: МСК-59, зона 1		
Площадь земельного участка 150 м ²		
Обозначение характерных точек границ	Координаты, м	
	X	Y
1298	528227.82	1315749.58
1297	528232.75	1315731.06
1296	528240.37	1315732.88
1299	528235.42	1315751.35
1298	528227.82	1315749.58
№ участка на чертеже межевания: :808		
Кадастровый номер земельного участка: 59:16:0010302:808		
Каталог координат характерных точек в системе координат: МСК-59, зона 1		
Площадь земельного участка 219 м ²		
Обозначение характерных точек границ	Координаты, м	
	X	Y
1295	528221.61	1315728.4
1297	528232.75	1315731.06
1298	528227.82	1315749.58
1300	528216.75	1315747.01
1295	528221.61	1315728.4
№ участка на чертеже межевания: :809		
Кадастровый номер земельного участка: 59:16:0010302:809		
Каталог координат характерных точек в системе координат: МСК-59, зона 1		
Площадь земельного участка 6844 м ²		
Обозначение характерных точек границ	Координаты, м	
	X	Y
Контур 1		
11	528502.56	1316012.44
12	528486	1316013.6
13	528442.97	1316004.95
120	528445.11	1315991.53
539	528447.39	1315974.1
1301	528503.91	1315980.54
11	528502.56	1316012.44

Контур 2		
534	528361.2	1315939.47
533	528353.63	1315964.9
118	528353.47	1315965.24
117	528231.25	1315931.08
1166	528236.77	1315913.65
1165	528240.03	1315903.36
534	528361.2	1315939.47
Контур 3		
1163	528183.66	1315907.2
116	528181.08	1315916.11
115	528099.04	1315891.86
1255	528122.97	1315890.17
1254	528132.79	1315889.48
1253	528161.68	1315886.34
1164	528189.28	1315887.81
1163	528183.66	1315907.2
№ участка на чертеже межевания: :818		
Кадастровый номер земельного участка: 59:16:0010302:818		
Каталог координат характерных точек в системе координат: МСК-59, зона 1		
Площадь земельного участка 872 м ²		
Обозначение характерных точек границ	Координаты, м	
	X	Y
1099	527806.53	1315296.25
482	527804.18	1315279.02
481	527802.41	1315265.9
1122	527812.05	1315264.24
145	527829.85	1315261.18
144	527834.91	1315291.62
1095	527815.42	1315294.91
1099	527806.53	1315296.25
№ участка на чертеже межевания: :822		
Кадастровый номер земельного участка: 59:16:0010302:822		
Каталог координат характерных точек в системе координат: МСК-59, зона 1		
Площадь земельного участка 976 м ²		
Обозначение характерных точек границ	Координаты, м	
	X	Y
237	527862.27	1315759
238	527887.07	1315729.22
239	527897.09	1315738.05
369	527901.91	1315732.36
366	527874.62	1315708.91
393	527874.22	1315709.37
394	527873.8	1315711.2
395	527876.47	1315713.52
396	527873.34	1315715.51
397	527848.07	1315745.4
237	527862.27	1315759

902	527879.1	1315728.02
734	527881.59	1315725.52
903	527884.09	1315728.02
736	527881.59	1315730.51
902	527879.1	1315728.02
№ участка на чертеже межевания: :828		
Кадастровый номер земельного участка: 59:16:0010302:828		
Каталог координат характерных точек в системе координат: МСК-59, зона 1		
Площадь земельного участка 1507 м ²		
Обозначение характерных точек границ	Координаты, м	
	X	Y
1188	527930.49	1315264.06
1241	527930.54	1315235.59
1192	527976.31	1315227.23
1191	527982.27	1315259.78
1188	527930.49	1315264.06
№ участка на чертеже межевания: :834		
Кадастровый номер земельного участка: 59:16:0010302:834		
Каталог координат характерных точек в системе координат: МСК-59, зона 1		
Площадь земельного участка 1272 м ²		
Обозначение характерных точек границ	Координаты, м	
	X	Y
478	527765.6	1315468.65
1090	527763.24	1315454.1
728	527755.37	1315405.02
704	527757.96	1315404.48
703	527763.05	1315403.42
702	527765.82	1315401.52
256	527770.99	1315400.53
257	527774.07	1315399.94
258	527784.85	1315464.67
479	527778.48	1315466.49
478	527765.6	1315468.65
№ участка на чертеже межевания: :835		
Кадастровый номер земельного участка: 59:16:0010302:835		
Каталог координат характерных точек в системе координат: МСК-59, зона 1		
Площадь земельного участка 164 м ²		
Обозначение характерных точек границ	Координаты, м	
	X	Y
1168	527425.65	1315141.8
839	527433.85	1315142.28
838	527435.2	1315162.33
837	527428.9	1315162.76
1169	527427.46	1315162.86

1168	527425.65	1315141.8
№ участка на чертеже межевания: :836		
Кадастровый номер земельного участка: 59:16:0010302:836		
Каталог координат характерных точек в системе координат: МСК-59, зона 1		
Площадь земельного участка 1576 м ²		
Обозначение характерных точек границ	Координаты, м	
	X	Y
1278	528080.83	1315670.16
1277	528085.08	1315659.39
1302	528086.3	1315651.24
1303	528104.31	1315649.03
1304	528103.56	1315642.95
1305	528109.78	1315642.19
1306	528110.53	1315648.26
571	528167.01	1315640.8
570	528168.13	1315654.49
1307	528168.52	1315659.3
1278	528080.83	1315670.16
№ участка на чертеже межевания: :837		
Кадастровый номер земельного участка: 59:16:0010302:837		
Каталог координат характерных точек в системе координат: МСК-59, зона 1		
Площадь земельного участка 2501 м ²		
Обозначение характерных точек границ	Координаты, м	
	X	Y
1280	528042.41	1315713.9
1279	528070.52	1315696.29
1278	528080.83	1315670.16
1307	528168.52	1315659.3
1268	528172.15	1315692.36
1267	528092.29	1315684.74
1266	528075	1315696.4
1265	528051.51	1315716.47
1274	528044.45	1315722.5
1281	528033.83	1315719.54
1280	528042.41	1315713.9
№ участка на чертеже межевания: :838		
Кадастровый номер земельного участка: 59:16:0010302:838		
Каталог координат характерных точек в системе координат: МСК-59, зона 1		
Площадь земельного участка 937 м ²		
Обозначение характерных точек границ	Координаты, м	
	X	Y
239	527897.09	1315738.05
369	527901.91	1315732.36
272	527919.17	1315711.96
273	527921.68	1315715.98

274	527923.83	1315720.9
275	527933.93	1315763.48
240	527929.86	1315767.18
239	527897.09	1315738.05
№ участка на чертеже межевания: :839		
Кадастровый номер земельного участка: 59:16:0010302:839		
Каталог координат характерных точек в системе координат: МСК-59, зона 1		
Площадь земельного участка 898 м ²		
Обозначение характерных точек границ	Координаты, м	
	X	Y
1089	527746.46	1315457.87
1088	527744.54	1315448.15
1308	527741.95	1315435.06
729	527736.83	1315409.22
728	527755.37	1315405.02
1090	527763.24	1315454.1
1089	527746.46	1315457.87
№ участка на чертеже межевания: :840		
Кадастровый номер земельного участка: 59:16:0010302:840		
Каталог координат характерных точек в системе координат: МСК-59, зона 1		
Площадь земельного участка 1551 м ²		
Обозначение характерных точек границ	Координаты, м	
	X	Y
1309	527683.47	1315446.26
1238	527679.01	1315424.77
1235	527678.25	1315421.13
725	527726.06	1315411.41
729	527736.83	1315409.22
1308	527741.95	1315435.06
1309	527683.47	1315446.26
№ участка на чертеже межевания: :842		
Кадастровый номер земельного участка: 59:16:0010302:842		
Каталог координат характерных точек в системе координат: МСК-59, зона 1		
Площадь земельного участка 813 м ²		
Обозначение характерных точек границ	Координаты, м	
	X	Y
747	529193.67	1315741.38
746	529188.72	1315731.27
234	529204.93	1315721.11
233	529218.15	1315736.43
232	529223.98	1315743.91
231	529226.98	1315741.57
230	529238.49	1315751.47
495	529221.01	1315764.29
494	529218.41	1315759.34

752	529216.01	1315754.79
751	529211.34	1315749.01
750	529207.43	1315751.42
749	529200.83	1315740.72
748	529199.09	1315738.07
747	529193.67	1315741.38
№ участка на чертеже межевания: :843		
Кадастровый номер земельного участка: 59:16:0010302:843		
Каталог координат характерных точек в системе координат: МСК-59, зона 1		
Площадь земельного участка 101 м ²		
Обозначение характерных точек границ	Координаты, м	
	X	Y
1310	527087.78	1315142.86
1311	527090.48	1315127.55
1312	527096.8	1315128.62
1313	527095.24	1315138.12
1314	527094.24	1315144.04
1310	527087.78	1315142.86
№ участка на чертеже межевания: :844		
Кадастровый номер земельного участка: 59:16:0010302:844		
Каталог координат характерных точек в системе координат: МСК-59, зона 1		
Площадь земельного участка 1164 м ²		
Обозначение характерных точек границ	Координаты, м	
	X	Y
1315	527604.89	1315262.14
1316	527625.53	1315259.84
671	527639.67	1315269.81
670	527642.86	1315296.97
863	527630.24	1315298.94
347	527633.57	1315318.67
346	527627.62	1315319.1
345	527626.45	1315313.87
594	527626.11	1315312.35
593	527624.41	1315308.04
592	527622.42	1315303.34
629	527620.55	1315298.96
101	527618.94	1315295.2
100	527617.38	1315291.56
628	527615.71	1315287.63
627	527614.08	1315283.82
626	527612.36	1315279.8
1152	527610.64	1315275.73
96	527608.91	1315271.74
95	527607.17	1315267.69
1315	527604.89	1315262.14
№ участка на чертеже межевания: :856		
Кадастровый номер земельного участка: 59:16:0010302:856		

Каталог координат характерных точек в системе координат: МСК-59, зона 1		
Площадь земельного участка 1721 м ²		
Обозначение характерных точек границ	Координаты, м	
	X	Y
Контур 1		
1317	527717.77	1315196.02
249	527731.97	1315193.57
250	527739.55	1315236.26
764	527736.28	1315236.78
763	527729.7	1315237.88
762	527725.39	1315238.6
761	527718.06	1315239.82
760	527714.84	1315240.35
1179	527699.67	1315242.88
1178	527689.68	1315244.58
862	527685.58	1315222.75
861	527684.55	1315216.2
1318	527700.68	1315213.44
1319	527720.29	1315210.08
1320	527718.67	1315201.07
1317	527717.77	1315196.02
Контур 2		
1321	527699.17	1315204.29
1322	527698.37	1315199.44
1323	527708.18	1315197.72
1324	527709	1315202.67
1321	527699.17	1315204.29
№ участка на чертеже межевания: :857		
Кадастровый номер земельного участка: 59:16:0010302:857		
Каталог координат характерных точек в системе координат: МСК-59, зона 1		
Площадь земельного участка 232 м ²		
Обозначение характерных точек границ	Координаты, м	
	X	Y
1318	527700.68	1315213.44
1321	527699.17	1315204.29
1324	527709	1315202.67
1323	527708.18	1315197.72
1317	527717.77	1315196.02
1320	527718.67	1315201.07
1319	527720.29	1315210.08
1318	527700.68	1315213.44
№ участка на чертеже межевания: :858		
Кадастровый номер земельного участка: 59:16:0010302:858		
Каталог координат характерных точек в системе координат: МСК-59, зона 1		
Площадь земельного участка 233 м ²		
Обозначение характерных точек границ	Координаты, м	
	X	Y

точек границ	X	Y
861	527684.55	1315216.2
467	527682.05	1315202.42
466	527686.7	1315201.47
1322	527698.37	1315199.44
1321	527699.17	1315204.29
1318	527700.68	1315213.44
861	527684.55	1315216.2

№ участка на чертеже межевания: :860

Кадастровый номер земельного участка:
59:16:0010302:860

Каталог координат характерных точек в системе
координат: МСК-59, зона 1

Площадь земельного участка 10351 м²

Обозначение характерных точек границ	Координаты, м	
	X	Y
363	527242.16	1315096.13
648	527251.27	1315135.32
654	527258.91	1315152.59
653	527285.97	1315147.97
784	527273.27	1315221.35
504	527224.69	1315246.23
427	527172.15	1315268.17
426	527178.23	1315247.25
364	527217.7	1315094.55
363	527242.16	1315096.13

Перечень координат характерных точек уточнения
местоположения границ земельных участков

№ участка на чертеже межевания: :4292		
Кадастровый номер земельного участка: 59:16:0000000:4292		
Каталог координат характерных точек в системе координат: МСК-59, зона 1		
Площадь земельного участка 16 м ²		
Обозначение характерных точек границ	Координаты, м	
	X	Y
Контур 13		
1325	528540.8	1315508.41
1326	528541.34	1315507.01
1327	528542.75	1315507.55
1328	528542.2	1315508.96
1325	528540.8	1315508.41
Контур 42		
1329	528564.52	1315517.28
1330	528565.06	1315515.88
1331	528566.47	1315516.42
1332	528565.92	1315517.83
1329	528564.52	1315517.28
Контур 43		
1333	528530.18	1315504.49
1334	528530.72	1315503.09
1335	528532.13	1315503.63
1336	528531.58	1315505.04
1333	528530.18	1315504.49
Контур 93		
1337	528556.81	1315514.39
1338	528557.35	1315512.99
1339	528558.76	1315513.53
1340	528558.21	1315514.94
1337	528556.81	1315514.39
Контур 129		
1341	528551.67	1315512.56
1342	528552.21	1315511.16
1343	528553.62	1315511.7
1344	528553.07	1315513.11
1341	528551.67	1315512.56
Контур 183		
1345	528567.34	1315518.36
1346	528567.88	1315516.96
1347	528569.29	1315517.5
1348	528568.74	1315518.91
1345	528567.34	1315518.36
Контур 211		
1349	528518.85	1315500.41

1350	528519.39	1315499.01
1351	528520.8	1315499.55
1352	528520.25	1315500.96
1349	528518.85	1315500.41
№ участка на чертеже межевания: :89		
Кадастровый номер земельного участка: 59:16:1030101:89		
Каталог координат характерных точек в системе координат: МСК-59, зона 1		
Площадь земельного участка 1270 м ²		
Обозначение характерных точек границ	Координаты, м	
	X	Y
227	529214.27	1315715.09
226	529240.49	1315698.42
778	529247.91	1315710.18
779	529255.28	1315720.83
780	529258.83	1315726.53
781	529263.7	1315734.08
782	529267.24	1315740.67
783	529250.72	1315750.85
228	529247.06	1315747.26
227	529214.27	1315715.09
№ участка на чертеже межевания: :2		
Кадастровый номер земельного участка: 59:16:0010302:2		
Каталог координат характерных точек в системе координат: МСК-59, зона 1		
Площадь земельного участка 15621 м ²		
Обозначение характерных точек границ	Координаты, м	
	X	Y
8	528560.68	1316013.27
9	528509.16	1316019.31
10	528508.88	1316012
60	528531.31	1316010.46
61	528562.23	1316003.15
62	528576.23	1315997.06
63	528568.09	1315941.32
64	528597.79	1315933.64
65	528593.43	1315908.6
66	528638.57	1315898.51
67	528653.69	1315894.93
68	528660.67	1315893.76
69	528673.42	1315891.87
70	528676.38	1315891.42
71	528692.1	1315889.32
72	528696.75	1315883.04
73	528738.43	1315878.25
74	528744.57	1315884.86

75	528751.05	1315959.48
76	528634.3	1315992.93
77	528615.43	1315990.79
7	528577.14	1316006.52
8	528560.68	1316013.27
№ участка на чертеже межевания: :7		
Кадастровый номер земельного участка: 59:16:0010302:7		
Каталог координат характерных точек в системе координат: МСК-59, зона 1		
Площадь земельного участка 116714 м ²		
Обозначение характерных точек границ	Координаты, м	
	X	Y
107	527836.24	1315810.27
108	527922.49	1315847.32
109	527932.37	1315849.91
110	527950.58	1315854.68
111	527975.57	1315861.22
112	528046.49	1315877.2
113	528056.34	1315878.7
114	528055.6	1315882.65
115	528099.04	1315891.86
116	528181.08	1315916.11
117	528231.25	1315931.08
118	528353.47	1315965.24
119	528437.12	1315988.87
120	528445.11	1315991.53
13	528442.97	1316004.95
14	528205.96	1315936.07
15	528099.6	1315899.6
16	528071.13	1315891.71
17	528119.59	1315923.65
121	528182.84	1315984.85
122	528276	1316027.6
123	528500	1316042.4
124	528706.66	1316035.25
125	528751.53	1316051.28
27	528765.22	1316060.68
28	528815	1316118.6
29	528838.74	1316161.79
126	528817.3	1316168.5
127	528756.98	1316166.81
128	528737.14	1316176.55
129	528695.31	1316356.52
130	528673.13	1316397.25
131	528574.88	1316314.57
132	528521.56	1316285.99
133	528429.41	1316188.09
134	528290.44	1316066.82

135	528252.01	1316041.94
136	528175.23	1315998.74
137	528111.03	1315933.82
138	527991.65	1315893.06
139	527952.18	1315868.25
140	527880.64	1315844.49
141	527827.04	1315817.44
142	527763.54	1315751.44
143	527773.81	1315740.36
107	527836.24	1315810.27

№ участка на чертеже межевания: :18

Кадастровый номер земельного участка: 59:16:0010302:18

Каталог координат характерных точек в системе координат: МСК-59, зона 1

Площадь земельного участка 1773 м²

Обозначение характерных точек границ	Координаты, м	
	X	Y
387	527834.61	1315722.41
388	527835.65	1315721.3
389	527852.31	1315703.08
390	527849.49	1315700.33
391	527861.45	1315688.02
392	527861	1315687.52
269	527874.14	1315673.53
270	527894.02	1315693.16
368	527884.32	1315704.35
367	527881.05	1315701.5
366	527874.62	1315708.91
393	527874.22	1315709.37
394	527873.8	1315711.2
395	527876.47	1315713.52
396	527873.34	1315715.51
397	527848.07	1315745.4
398	527846.28	1315747.51
399	527837.81	1315738.28
400	527841.11	1315734.44
401	527834.61	1315728.41
402	527837.61	1315725.4
387	527834.61	1315722.41

№ участка на чертеже межевания: :23

Кадастровый номер земельного участка: 59:16:0010302:23

Каталог координат характерных точек в системе координат: МСК-59, зона 1

Площадь земельного участка 760 м²

Обозначение характерных точек границ	Координаты, м	
	X	Y

443	527806.19	1315173.05
444	527804.44	1315194.29
445	527784.92	1315193.04
446	527786.08	1315165.95
447	527778.57	1315165.43
359	527779	1315157.72
358	527787.36	1315158.24
357	527807.28	1315159.9
443	527806.19	1315173.05

№ участка на чертеже межевания: :27

Кадастровый номер земельного участка: 59:16:0010302:27

Каталог координат характерных точек в системе координат: МСК-59, зона 1

Площадь земельного участка 5005 м²

Обозначение характерных точек границ	Координаты, м	
	X	Y
461	527569.79	1315189.46
462	527567.41	1315184.07
463	527573.9	1315152.05
464	527694.83	1315168.96
465	527691.51	1315185.32
466	527686.7	1315201.47
467	527682.05	1315202.42
468	527664.4	1315206.02
469	527648.16	1315209.33
461	527569.79	1315189.46

№ участка на чертеже межевания: :38

Кадастровый номер земельного участка: 59:16:0010302:38

Каталог координат характерных точек в системе координат: МСК-59, зона 1

Площадь земельного участка 21442 м²

Обозначение характерных точек границ	Координаты, м	
	X	Y
503	527128.81	1315418.34
429	527135.13	1315391.8
428	527144.61	1315355.33
427	527172.15	1315268.17
504	527224.69	1315246.23
505	527294.12	1315362.63
506	527296.57	1315368.34
507	527299.48	1315378.21
508	527267.35	1315391.58
509	527273.67	1315421.55
510	527236.58	1315430.74
511	527190.6	1315441.87
512	527188.14	1315440.34

513	527184.98	1315433.1
514	527161.75	1315438.5
515	527149.87	1315439.75
516	527143.87	1315439.78
517	527133.35	1315439.12
518	527125.1	1315437.59
503	527128.81	1315418.34

№ участка на чертеже межевания: :40

Кадастровый номер земельного участка: 59:16:0010302:40

Каталог координат характерных точек в системе координат: МСК-59, зона 1

Площадь земельного участка 5388 м²

Обозначение характерных точек границ	Координаты, м	
	X	Y
118	528353.47	1315965.24
533	528353.63	1315964.9
534	528361.2	1315939.47
535	528369.6	1315911.3
536	528411.96	1315919.87
537	528453.4	1315928.21
538	528451.93	1315939.44
539	528447.39	1315974.1
120	528445.11	1315991.53
119	528437.12	1315988.87
118	528353.47	1315965.24

№ участка на чертеже межевания: :41

Кадастровый номер земельного участка: 59:16:0010302:41

Каталог координат характерных точек в системе координат: МСК-59, зона 1

Площадь земельного участка 1192 м²

Обозначение характерных точек границ	Координаты, м	
	X	Y
520	529294.43	1315711.24
544	529285.84	1315700.85
545	529278.62	1315690.14
546	529279.17	1315689.77
223	529272.81	1315678.55
222	529304.36	1315660.57
442	529314.16	1315676.27
441	529305.48	1315682.97
440	529315.08	1315695.89
520	529294.43	1315711.24

№ участка на чертеже межевания: :46

Кадастровый номер земельного участка: 59:16:0010302:46

Каталог координат характерных точек в системе координат: МСК-59, зона 1		
Площадь земельного участка 155 м ²		
Обозначение характерных точек границ	Координаты, м	
	X	Y
303	527779.15	1315335.2
304	527776.9	1315322.24
597	527788.55	1315320.7
598	527790.03	1315329.22
599	527791.78	1315328.91
600	527792.06	1315330.59
601	527790.33	1315330.89
602	527790.76	1315333.3
303	527779.15	1315335.2
№ участка на чертеже межевания: :59		
Кадастровый номер земельного участка: 59:16:0010302:59		
Каталог координат характерных точек в системе координат: МСК-59, зона 1		
Площадь земельного участка 5016 м ²		
Обозначение характерных точек границ	Координаты, м	
	X	Y
648	527251.27	1315135.32
363	527242.16	1315096.13
362	527369.14	1315108.47
649	527368.54	1315138.34
650	527348.21	1315138.53
651	527338.41	1315139.85
652	527320.88	1315142.04
653	527285.97	1315147.97
654	527258.91	1315152.59
648	527251.27	1315135.32
№ участка на чертеже межевания: :60		
Кадастровый номер земельного участка: 59:16:0010302:60		
Каталог координат характерных точек в системе координат: МСК-59, зона 1		
Площадь земельного участка 1932 м ²		
Обозначение характерных точек границ	Координаты, м	
	X	Y
659	527448.25	1315467.25
660	527444.74	1315442.37
661	527446.05	1315442.28
662	527505.31	1315432.84
663	527517.7	1315430.87
557	527518.82	1315430.65
556	527522.56	1315454.85

664	527503.24	1315459.01
665	527476.57	1315464.26
666	527463.87	1315465.87
659	527448.25	1315467.25
№ участка на чертеже межевания: :62		
Кадастровый номер земельного участка: 59:16:0010302:62		
Каталог координат характерных точек в системе координат: МСК-59, зона 1		
Площадь земельного участка 65 м ²		
Обозначение характерных точек границ	Координаты, м	
	X	Y
685	527374.24	1315127.35
686	527374.29	1315119.14
687	527382.31	1315119.2
688	527382.26	1315127.18
685	527374.24	1315127.35
№ участка на чертеже межевания: :63		
Кадастровый номер земельного участка: 59:16:0010302:63		
Каталог координат характерных точек в системе координат: МСК-59, зона 1		
Площадь земельного участка 587 м ²		
Обозначение характерных точек границ	Координаты, м	
	X	Y
710	527880.77	1315396.28
711	527879.76	1315392.04
712	527877.24	1315381.37
713	527876.83	1315379.64
714	527885.65	1315377.55
715	527906.47	1315372.63
716	527910.73	1315371.63
717	527913.66	1315384.02
718	527914.56	1315387.78
710	527880.77	1315396.28
№ участка на чертеже межевания: :65		
Кадастровый номер земельного участка: 59:16:0010302:65		
Каталог координат характерных точек в системе координат: МСК-59, зона 1		
Площадь земельного участка 1141 м ²		
Обозначение характерных точек границ	Координаты, м	
	X	Y
725	527726.06	1315411.41
726	527725.26	1315407.49
727	527721.68	1315389.42
707	527720.78	1315384.87

706	527731.3	1315372.62
705	527751.2	1315368.89
704	527757.96	1315404.48
728	527755.37	1315405.02
729	527736.83	1315409.22
725	527726.06	1315411.41
№ участка на чертеже межевания: :68		
Кадастровый номер земельного участка: 59:16:0010302:68		
Каталог координат характерных точек в системе координат: МСК-59, зона 1		
Площадь земельного участка 1147 м ²		
Обозначение характерных точек границ	Координаты, м	
	X	Y
738	527510.12	1315492.33
739	527509.18	1315487.74
664	527503.24	1315459.01
556	527522.56	1315454.85
564	527536.16	1315452.36
740	527537.08	1315457.16
741	527541.69	1315481.11
742	527542.67	1315486.24
738	527510.12	1315492.33
№ участка на чертеже межевания: :74		
Кадастровый номер земельного участка: 59:16:0010302:74		
Каталог координат характерных точек в системе координат: МСК-59, зона 1		
Площадь земельного участка 327 м ²		
Обозначение характерных точек границ	Координаты, м	
	X	Y
675	527716.46	1315252.89
760	527714.84	1315240.35
761	527718.06	1315239.82
762	527725.39	1315238.6
763	527729.7	1315237.88
764	527736.28	1315236.78
250	527739.55	1315236.26
251	527741.67	1315249.34
676	527719.66	1315252.41
675	527716.46	1315252.89
№ участка на чертеже межевания: :75		
Кадастровый номер земельного участка: 59:16:0010302:75		
Каталог координат характерных точек в системе координат: МСК-59, зона 1		
Площадь земельного участка 364 м ²		

Обозначение характерных точек границ	Координаты, м	
	X	Y
78	527467.87	1315213.35
530	527459.15	1315190.42
529	527475.82	1315184.53
84	527481.85	1315201.6
83	527476.79	1315203.5
82	527474.01	1315204.54
81	527472.6	1315205.04
80	527474.75	1315210.77
79	527468.73	1315213.03
78	527467.87	1315213.35
№ участка на чертеже межевания: :81		
Кадастровый номер земельного участка: 59:16:0010302:81		
Каталог координат характерных точек в системе координат: МСК-59, зона 1		
Площадь земельного участка 360 м ²		
Обозначение характерных точек границ	Координаты, м	
	X	Y
691	527636.8	1315373.73
328	527631.55	1315345.85
327	527643.78	1315342.97
696	527644.58	1315347.09
695	527647.7	1315363.79
692	527649.12	1315371.39
691	527636.8	1315373.73
№ участка на чертеже межевания: :82		
Кадастровый номер земельного участка: 59:16:0010302:82		
Каталог координат характерных точек в системе координат: МСК-59, зона 1		
Площадь земельного участка 51 м ²		
Обозначение характерных точек границ	Координаты, м	
	X	Y
692	527649.12	1315371.39
695	527647.7	1315363.79
694	527653.79	1315362.24
693	527655.48	1315370.22
692	527649.12	1315371.39
№ участка на чертеже межевания: :83		
Кадастровый номер земельного участка: 59:16:0010302:83		
Каталог координат характерных точек в системе координат: МСК-59, зона 1		
Площадь земельного участка 1378 м ²		

Обозначение характерных точек границ	Координаты, м	
	X	Y
770	527560.28	1315482.95
771	527554.45	1315453.83
563	527553.52	1315449.02
562	527555.07	1315448.72
772	527593.16	1315441.35
773	527598.89	1315469.88
774	527594.52	1315470.76
775	527595.56	1315476.35
770	527560.28	1315482.95

№ участка на чертеже межевания: :84

Кадастровый номер земельного участка: 59:16:0010302:84

Каталог координат характерных точек в системе координат: МСК-59, зона 1

Площадь земельного участка 2452 м²

Обозначение характерных точек границ	Координаты, м	
	X	Y
560	527544.79	1315419.26
559	527540.84	1315407.23
332	527525.27	1315377.26
331	527579.8	1315360.38
721	527587.82	1315386.75
720	527592.52	1315405.47
561	527548.65	1315418.15
560	527544.79	1315419.26

№ участка на чертеже межевания: :90

Кадастровый номер земельного участка: 59:16:0010302:90

Каталог координат характерных точек в системе координат: МСК-59, зона 1

Площадь земельного участка 39868 м²

Обозначение характерных точек границ	Координаты, м	
	X	Y
504	527224.69	1315246.23
784	527273.27	1315221.35
653	527285.97	1315147.97
652	527320.88	1315142.04
651	527338.41	1315139.85
650	527348.21	1315138.53
649	527368.54	1315138.34
785	527378.07	1315138.28
786	527358.83	1315180.4
787	527362.59	1315191.77
524	527367.04	1315205.07
523	527378.42	1315238.88

532	527401.34	1315231.11
531	527407.71	1315249.89
788	527385.29	1315256.93
789	527416.77	1315343.59
541	527464.56	1315326.53
540	527472.75	1315342.76
339	527482.95	1315363.82
338	527471.27	1315387.48
337	527439.67	1315403.22
336	527412.2	1315419.22
790	527301.81	1315432.54
791	527276.2	1315433.95
509	527273.67	1315421.55
508	527267.35	1315391.58
507	527299.48	1315378.21
506	527296.57	1315368.34
505	527294.12	1315362.63
504	527224.69	1315246.23
№ участка на чертеже межевания: :91		
Кадастровый номер земельного участка: 59:16:0010302:91		
Каталог координат характерных точек в системе координат: МСК-59, зона 1		
Площадь земельного участка 6030 м ²		
Обозначение характерных точек границ	Координаты, м	
	X	Y
789	527416.77	1315343.59
541	527464.56	1315326.53
542	527459.53	1315316.34
472	527513.65	1315291.64
470	527502.27	1315259.42
85	527489.94	1315224.52
86	527473.99	1315229.44
788	527385.29	1315256.93
789	527416.77	1315343.59
792	527451.3	1315294.25
793	527454.83	1315306.73
794	527455	1315307.71
795	527454.83	1315308.68
796	527454.36	1315309.55
797	527453.63	1315310.22
798	527452.73	1315310.62
799	527451.75	1315310.7
800	527450.79	1315310.46
801	527435.66	1315305.04
802	527430.93	1315306
803	527426.11	1315306.2
804	527421.32	1315305.62

805	527416.68	1315304.27
806	527412.32	1315302.2
807	527408.34	1315299.46
808	527404.86	1315296.12
809	527401.96	1315292.26
810	527399.72	1315287.98
811	527398.19	1315283.4
812	527397.41	1315278.64
813	527397.41	1315273.81
814	527398.19	1315269.04
815	527399.72	1315264.46
816	527401.96	1315260.19
817	527404.86	1315256.33
818	527408.34	1315252.99
819	527412.32	1315250.24
820	527416.68	1315248.17
821	527421.32	1315246.83
822	527426.11	1315246.25
823	527430.93	1315246.44
824	527435.66	1315247.41
825	527440.18	1315249.12
826	527444.36	1315251.53
827	527448.1	1315254.59
828	527451.3	1315258.2
829	527453.88	1315262.28
830	527455.77	1315266.72
831	527456.93	1315271.41
832	527457.32	1315276.22
833	527456.93	1315281.04
834	527455.77	1315285.72
835	527453.88	1315290.17
792	527451.3	1315294.25

№ участка на чертеже межевания: :92

Кадастровый номер земельного участка: 59:16:0010302:92

Каталог координат характерных точек в системе координат: МСК-59, зона 1

Площадь земельного участка 1221 м²

Обозначение характерных точек границ	Координаты, м	
	X	Y
787	527362.59	1315191.77
836	527431.51	1315170.4
527	527438.36	1315190.43
526	527413.01	1315198.13
525	527402.68	1315193.69
524	527367.04	1315205.07
787	527362.59	1315191.77

№ участка на чертеже межевания: :93

Кадастровый номер земельного участка: 59:16:0010302:93		
Каталог координат характерных точек в системе координат: МСК-59, зона 1		
Площадь земельного участка 1509 м ²		
Обозначение характерных точек границ	Координаты, м	
	X	Y
527	527438.36	1315190.43
836	527431.51	1315170.4
837	527428.9	1315162.76
838	527435.2	1315162.33
839	527433.85	1315142.28
840	527463.88	1315143.15
528	527473.74	1315178.63
527	527438.36	1315190.43
№ участка на чертеже межевания: :61		
Кадастровый номер земельного участка: 59:16:0010302:99 (59:16:0000000:61)		
Каталог координат характерных точек в системе координат: МСК-59, зона 1		
Площадь земельного участка 90 м ²		
Обозначение характерных точек границ	Координаты, м	
	X	Y
843	527827.49	1315576.53
844	527834.76	1315570.44
845	527840.86	1315577.7
846	527833.59	1315583.8
843	527827.49	1315576.53
№ участка на чертеже межевания: :61		
Кадастровый номер земельного участка: 59:16:0010302:100 (59:16:0000000:61)		
Каталог координат характерных точек в системе координат: МСК-59, зона 1		
Площадь земельного участка 5 м ²		
Обозначение характерных точек границ	Координаты, м	
	X	Y
847	527968.03	1315466.04
848	527969.8	1315464.5
849	527971.34	1315466.27
850	527969.57	1315467.8
847	527968.03	1315466.04
№ участка на чертеже межевания: :61		
Кадастровый номер земельного участка: 59:16:0010302:101 (59:16:0000000:61)		
Каталог координат характерных точек в системе координат: МСК-59, зона 1		
Площадь земельного участка 5 м ²		

Обозначение характерных точек границ	Координаты, м	
	X	Y
851	528107.45	1315353.16
852	528109.23	1315351.63
853	528110.76	1315353.4
854	528108.99	1315354.93
851	528107.45	1315353.16
№ участка на чертеже межевания: :61		
Кадастровый номер земельного участка: 59:16:0010302:102 (59:16:0000000:61)		
Каталог координат характерных точек в системе координат: МСК-59, зона 1		
Площадь земельного участка 5 м ²		
Обозначение характерных точек границ	Координаты, м	
	X	Y
855	528245.31	1315240.2
856	528247.08	1315238.66
857	528248.61	1315240.43
858	528246.84	1315241.97
855	528245.31	1315240.2
№ участка на чертеже межевания: :63		
Кадастровый номер земельного участка: 59:16:0010302:107 (59:16:0000000:63)		
Каталог координат характерных точек в системе координат: МСК-59, зона 1		
Площадь земельного участка 60 м ²		
Обозначение характерных точек границ	Координаты, м	
	X	Y
309	527857.13	1315635.05
310	527862.61	1315629.58
311	527868.09	1315635.06
312	527862.61	1315640.53
309	527857.13	1315635.05
№ участка на чертеже межевания: :63		
Кадастровый номер земельного участка: 59:16:0010302:108 (59:16:0000000:63)		
Каталог координат характерных точек в системе координат: МСК-59, зона 1		
Площадь земельного участка 5 м ²		
Обозначение характерных точек границ	Координаты, м	
	X	Y
864	527901.76	1315601.99
865	527903.42	1315600.33
866	527905.08	1315601.99
867	527903.42	1315603.64
864	527901.76	1315601.99

№ участка на чертеже межевания: :63		
Кадастровый номер земельного участка: 59:16:0010302:109 (59:16:0000000:63)		
Каталог координат характерных точек в системе координат: МСК-59, зона 1		
Площадь земельного участка 6 м ²		
Обозначение характерных точек границ	Координаты, м	
	X	Y
868	527986.6	1315533.26
869	527988.26	1315531.6
870	527989.92	1315533.26
871	527988.26	1315534.92
868	527986.6	1315533.26
№ участка на чертеже межевания: :63		
Кадастровый номер земельного участка: 59:16:0010302:110 (59:16:0000000:63)		
Каталог координат характерных точек в системе координат: МСК-59, зона 1		
Площадь земельного участка 5 м ²		
Обозначение характерных точек границ	Координаты, м	
	X	Y
872	528064.08	1315469.91
873	528065.73	1315468.26
874	528067.39	1315469.91
875	528065.73	1315471.57
872	528064.08	1315469.91
№ участка на чертеже межевания: :63		
Кадастровый номер земельного участка: 59:16:0010302:111 (59:16:0000000:63)		
Каталог координат характерных точек в системе координат: МСК-59, зона 1		
Площадь земельного участка 6 м ²		
Обозначение характерных точек границ	Координаты, м	
	X	Y
876	528120.27	1315424.37
877	528121.93	1315422.71
878	528123.59	1315424.37
879	528121.93	1315426.03
876	528120.27	1315424.37
№ участка на чертеже межевания: :63		
Кадастровый номер земельного участка: 59:16:0010302:112 (59:16:0000000:63)		
Каталог координат характерных точек в системе координат: МСК-59, зона 1		
Площадь земельного участка 5 м ²		
Обозначение характерных точек границ	Координаты, м	
	X	Y

точек границ	X	Y
880	528205.17	1315355.76
881	528206.83	1315354.11
882	528208.49	1315355.76
883	528206.83	1315357.42
880	528205.17	1315355.76
№ участка на чертеже межевания: :63		
Кадастровый номер земельного участка: 59:16:0010302:113 (59:16:0000000:63)		
Каталог координат характерных точек в системе координат: МСК-59, зона 1		
Площадь земельного участка 6 м ²		
Обозначение характерных точек границ	Координаты, м	
	X	Y
884	528278.83	1315295.86
885	528280.49	1315294.2
886	528282.15	1315295.86
887	528280.49	1315297.52
884	528278.83	1315295.86
№ участка на чертеже межевания: :63		
Кадастровый номер земельного участка: 59:16:0010302:114 (59:16:0000000:63)		
Каталог координат характерных точек в системе координат: МСК-59, зона 1		
Площадь земельного участка 200 м ²		
Обозначение характерных точек границ	Координаты, м	
	X	Y
287	527843.24	1315618
288	527848.37	1315613.64
888	527854.02	1315608.85
889	527863.17	1315619.64
285	527858	1315624.02
286	527852.38	1315628.78
287	527843.24	1315618
№ участка на чертеже межевания: :63		
Кадастровый номер земельного участка: 59:16:0010302:115 (59:16:0000000:63)		
Каталог координат характерных точек в системе координат: МСК-59, зона 1		
Площадь земельного участка 6 м ²		
Обозначение характерных точек границ	Координаты, м	
	X	Y
890	527950.8	1315537.59
891	527952.46	1315535.93
892	527954.12	1315537.59
893	527952.46	1315539.25
890	527950.8	1315537.59

№ участка на чертеже межевания: :63		
Кадастровый номер земельного участка: 59:16:0010302:116 (59:16:0000000:63)		
Каталог координат характерных точек в системе координат: МСК-59, зона 1		
Площадь земельного участка 6 м ²		
Обозначение характерных точек границ	Координаты, м	
	X	Y
894	528098.59	1315417.16
895	528100.25	1315415.5
896	528101.91	1315417.16
897	528100.25	1315418.82
894	528098.59	1315417.16
№ участка на чертеже межевания: :63		
Кадастровый номер земельного участка: 59:16:0010302:117 (59:16:0000000:63)		
Каталог координат характерных точек в системе координат: МСК-59, зона 1		
Площадь земельного участка 6 м ²		
Обозначение характерных точек границ	Координаты, м	
	X	Y
898	528221.74	1315316.93
899	528223.4	1315315.27
900	528225.06	1315316.93
901	528223.4	1315318.59
898	528221.74	1315316.93
№ участка на чертеже межевания: :63		
Кадастровый номер земельного участка: 59:16:0010302:118 (59:16:0000000:63)		
Каталог координат характерных точек в системе координат: МСК-59, зона 1		
Площадь земельного участка 18 м ²		
Обозначение характерных точек границ	Координаты, м	
	X	Y
491	527831.62	1315725.4
387	527834.61	1315722.41
402	527837.61	1315725.4
401	527834.61	1315728.41
491	527831.62	1315725.4
№ участка на чертеже межевания: :63		
Кадастровый номер земельного участка: 59:16:0010302:119 (59:16:0000000:63)		
Каталог координат характерных точек в системе координат: МСК-59, зона 1		
Площадь земельного участка 12 м ²		
Обозначение характерных	Координаты, м	

точек границ	X	Y
902	527879.1	1315728.02
734	527881.59	1315725.52
903	527884.09	1315728.02
736	527881.59	1315730.51
902	527879.1	1315728.02
№ участка на чертеже межевания: :63		
Кадастровый номер земельного участка: 59:16:0010302:120 (59:16:0000000:63)		
Каталог координат характерных точек в системе координат: МСК-59, зона 1		
Площадь земельного участка 4 м ²		
Обозначение характерных точек границ	Координаты, м	
	X	Y
904	527944.74	1315715.85
905	527946.19	1315714.4
906	527947.64	1315715.85
907	527946.19	1315717.3
904	527944.74	1315715.85
№ участка на чертеже межевания: :63		
Кадастровый номер земельного участка: 59:16:0010302:121 (59:16:0000000:63)		
Каталог координат характерных точек в системе координат: МСК-59, зона 1		
Площадь земельного участка 15 м ²		
Обозначение характерных точек границ	Координаты, м	
	X	Y
908	527983.65	1315707.56
644	527986.37	1315704.85
909	527989.09	1315707.56
910	527986.37	1315710.28
908	527983.65	1315707.56
№ участка на чертеже межевания: :63		
Кадастровый номер земельного участка: 59:16:0010302:122 (59:16:0000000:63)		
Каталог координат характерных точек в системе координат: МСК-59, зона 1		
Площадь земельного участка 4 м ²		
Обозначение характерных точек границ	Координаты, м	
	X	Y
911	528025.4	1315719.21
912	528025.99	1315717.25
913	528027.95	1315717.83
914	528027.36	1315719.8
911	528025.4	1315719.21
№ участка на чертеже межевания: :63		

Кадастровый номер земельного участка: 59:16:0010302:123 (59:16:0000000:63)		
Каталог координат характерных точек в системе координат: МСК-59, зона 1		
Площадь земельного участка 19 м ²		
Обозначение характерных точек границ	Координаты, м	
	X	Y
915	528061.34	1315727.2
916	528064.96	1315728.3
917	528067.33	1315729.06
918	528066.59	1315731.96
919	528060.59	1315730.1
915	528061.34	1315727.2
№ участка на чертеже межевания: :63		
Кадастровый номер земельного участка: 59:16:0010302:124 (59:16:0000000:63)		
Каталог координат характерных точек в системе координат: МСК-59, зона 1		
Площадь земельного участка 23 м ²		
Обозначение характерных точек границ	Координаты, м	
	X	Y
920	528085.21	1315734.95
921	528092.07	1315737.23
922	528091.3	1315740.2
923	528084.31	1315738.11
920	528085.21	1315734.95
№ участка на чертеже межевания: :63		
Кадастровый номер земельного участка: 59:16:0010302:125 (59:16:0000000:63)		
Каталог координат характерных точек в системе координат: МСК-59, зона 1		
Площадь земельного участка 4 м ²		
Обозначение характерных точек границ	Координаты, м	
	X	Y
924	528144.6	1315756.8
925	528145.25	1315754.86
926	528147.2	1315755.5
927	528146.54	1315757.47
924	528144.6	1315756.8
№ участка на чертеже межевания: :63		
Кадастровый номер земельного участка: 59:16:0010302:126 (59:16:0000000:63)		
Каталог координат характерных точек в системе координат: МСК-59, зона 1		
Площадь земельного участка 17 м ²		
Обозначение характерных	Координаты, м	
	X	Y

точек границ	X	Y
928	528206.11	1315777.01
929	528209.78	1315775.23
930	528211.56	1315778.9
931	528207.89	1315780.68
928	528206.11	1315777.01
№ участка на чертеже межевания: :63		
Кадастровый номер земельного участка: 59:16:0010302:127 (59:16:0000000:63)		
Каталог координат характерных точек в системе координат: МСК-59, зона 1		
Площадь земельного участка 4 м ²		
Обозначение характерных точек границ	Координаты, м	
	X	Y
932	528249.19	1315789.38
933	528250.65	1315787.93
934	528252.1	1315789.38
935	528250.65	1315790.83
932	528249.19	1315789.38
№ участка на чертеже межевания: :63		
Кадастровый номер земельного участка: 59:16:0010302:128 (59:16:0000000:63)		
Каталог координат характерных точек в системе координат: МСК-59, зона 1		
Площадь земельного участка 17 м ²		
Обозначение характерных точек границ	Координаты, м	
	X	Y
936	528281.23	1315797.31
937	528284.81	1315795.36
938	528286.78	1315798.94
939	528283.18	1315800.89
936	528281.23	1315797.31
№ участка на чертеже межевания: :63		
Кадастровый номер земельного участка: 59:16:0010302:129 (59:16:0000000:63)		
Каталог координат характерных точек в системе координат: МСК-59, зона 1		
Площадь земельного участка 4 м ²		
Обозначение характерных точек границ	Координаты, м	
	X	Y
940	528343.91	1315783.5
941	528345.36	1315782.04
942	528346.82	1315783.5
943	528345.36	1315784.95
940	528343.91	1315783.5
№ участка на чертеже межевания: :63		

Кадастровый номер земельного участка: 59:16:0010302:130 (59:16:0000000:63)		
Каталог координат характерных точек в системе координат: МСК-59, зона 1		
Площадь земельного участка 4 м ²		
Обозначение характерных точек границ	Координаты, м	
	X	Y
944	528404.97	1315767.34
945	528406.42	1315765.89
946	528407.87	1315767.34
947	528406.42	1315768.8
944	528404.97	1315767.34
№ участка на чертеже межевания: :63		
Кадастровый номер земельного участка: 59:16:0010302:131 (59:16:0000000:63)		
Каталог координат характерных точек в системе координат: МСК-59, зона 1		
Площадь земельного участка 4 м ²		
Обозначение характерных точек границ	Координаты, м	
	X	Y
948	528459.8	1315753.04
949	528461.25	1315751.59
950	528462.7	1315753.04
951	528461.25	1315754.49
948	528459.8	1315753.04
№ участка на чертеже межевания: :63		
Кадастровый номер земельного участка: 59:16:0010302:132 (59:16:0000000:63)		
Каталог координат характерных точек в системе координат: МСК-59, зона 1		
Площадь земельного участка 17 м ²		
Обозначение характерных точек границ	Координаты, м	
	X	Y
952	528604.93	1315802.6
953	528607.66	1315799.56
954	528610.69	1315802.28
955	528607.97	1315805.33
952	528604.93	1315802.6
№ участка на чертеже межевания: :63		
Кадастровый номер земельного участка: 59:16:0010302:133 (59:16:0000000:63)		
Каталог координат характерных точек в системе координат: МСК-59, зона 1		
Площадь земельного участка 17 м ²		
Обозначение характерных точек границ	Координаты, м	
	X	Y

956	528569.28	1315863.98
957	528572.65	1315861.67
958	528574.95	1315865.05
959	528571.58	1315867.35
956	528569.28	1315863.98
№ участка на чертеже межевания: :63		
Кадастровый номер земельного участка: 59:16:0010302:134 (59:16:0000000:63)		
Каталог координат характерных точек в системе координат: МСК-59, зона 1		
Площадь земельного участка 17 м ²		
Обозначение характерных точек границ	Координаты, м	
	X	Y
960	528575.45	1315925.33
961	528579.52	1315925.56
962	528579.29	1315929.63
963	528575.22	1315929.4
960	528575.45	1315925.33
№ участка на чертеже межевания: :63		
Кадастровый номер земельного участка: 59:16:0010302:135 (59:16:0000000:63)		
Каталог координат характерных точек в системе координат: МСК-59, зона 1		
Площадь земельного участка 66 м ²		
Обозначение характерных точек границ	Координаты, м	
	X	Y
964	528582.84	1315932.62
965	528581.63	1315925.49
966	528590.89	1315924.26
967	528591.74	1315931.33
964	528582.84	1315932.62
№ участка на чертеже межевания: :63		
Кадастровый номер земельного участка: 59:16:0010302:136 (59:16:0000000:63)		
Каталог координат характерных точек в системе координат: МСК-59, зона 1		
Площадь земельного участка 17 м ²		
Обозначение характерных точек границ	Координаты, м	
	X	Y
968	528587.61	1315892.05
969	528591.46	1315890.65
970	528592.84	1315894.5
971	528589	1315895.89
968	528587.61	1315892.05
№ участка на чертеже межевания: :63		
Кадастровый номер земельного участка: 59:16:0010302:137 (59:16:0000000:63)		

Каталог координат характерных точек в системе координат: МСК-59, зона 1		
Площадь земельного участка 4 м ²		
Обозначение характерных точек границ	Координаты, м	
	X	Y
972	528635.31	1315876.92
973	528636.76	1315875.46
974	528638.21	1315876.92
975	528636.76	1315878.37
972	528635.31	1315876.92
№ участка на чертеже межевания: :63		
Кадастровый номер земельного участка: 59:16:0010302:138 (59:16:0000000:63)		
Каталог координат характерных точек в системе координат: МСК-59, зона 1		
Площадь земельного участка 4 м ²		
Обозначение характерных точек границ	Координаты, м	
	X	Y
214	528731.39	1315845.69
215	528732.84	1315844.24
216	528734.29	1315845.69
217	528732.84	1315847.14
214	528731.39	1315845.69
№ участка на чертеже межевания: :63		
Кадастровый номер земельного участка: 59:16:0010302:139 (59:16:0000000:63)		
Каталог координат характерных точек в системе координат: МСК-59, зона 1		
Площадь земельного участка 4 м ²		
Обозначение характерных точек границ	Координаты, м	
	X	Y
976	528781.56	1315829.06
977	528783.01	1315827.61
978	528784.46	1315829.06
979	528783.01	1315830.52
976	528781.56	1315829.06
№ участка на чертеже межевания: :63		
Кадастровый номер земельного участка: 59:16:0010302:140 (59:16:0000000:63)		
Каталог координат характерных точек в системе координат: МСК-59, зона 1		
Площадь земельного участка 4 м ²		
Обозначение характерных точек границ	Координаты, м	
	X	Y
980	528830.01	1315813.32
981	528831.46	1315811.87

982	528832.91	1315813.32
983	528831.46	1315814.77
980	528830.01	1315813.32
№ участка на чертеже межевания: :63		
Кадастровый номер земельного участка: 59:16:0010302:141 (59:16:0000000:63)		
Каталог координат характерных точек в системе координат: МСК-59, зона 1		
Площадь земельного участка 4 м ²		
Обозначение характерных точек границ	Координаты, м	
	X	Y
984	528891.84	1315793.05
985	528893.29	1315791.6
986	528894.74	1315793.05
987	528893.29	1315794.5
984	528891.84	1315793.05
№ участка на чертеже межевания: :63		
Кадастровый номер земельного участка: 59:16:0010302:142 (59:16:0000000:63)		
Каталог координат характерных точек в системе координат: МСК-59, зона 1		
Площадь земельного участка 4 м ²		
Обозначение характерных точек границ	Координаты, м	
	X	Y
988	528948.64	1315774.2
989	528950.09	1315772.75
990	528951.54	1315774.2
991	528950.09	1315775.66
988	528948.64	1315774.2
№ участка на чертеже межевания: :63		
Кадастровый номер земельного участка: 59:16:0010302:143 (59:16:0000000:63)		
Каталог координат характерных точек в системе координат: МСК-59, зона 1		
Площадь земельного участка 4 м ²		
Обозначение характерных точек границ	Координаты, м	
	X	Y
992	529014.56	1315752.53
993	529016.01	1315751.08
994	529017.46	1315752.53
995	529016.01	1315753.98
992	529014.56	1315752.53
№ участка на чертеже межевания: :63		
Кадастровый номер земельного участка: 59:16:0010302:144 (59:16:0000000:63)		
Каталог координат характерных точек в системе координат: МСК-59, зона 1		

Площадь земельного участка 12 м ²		
Обозначение характерных точек границ	Координаты, м	
	X	Y
996	529089.29	1315722.36
997	529092.21	1315728.75
998	529090.62	1315729.48
999	529087.7	1315723.09
996	529089.29	1315722.36
№ участка на чертеже межевания: :63		
Кадастровый номер земельного участка: 59:16:0010302:145 (59:16:0000000:63)		
Каталог координат характерных точек в системе координат: МСК-59, зона 1		
Площадь земельного участка 4 м ²		
Обозначение характерных точек границ	Координаты, м	
	X	Y
1000	529143.47	1315697.03
1001	529144.92	1315695.57
1002	529146.38	1315697.03
1003	529144.92	1315698.48
1000	529143.47	1315697.03
№ участка на чертеже межевания: :63		
Кадастровый номер земельного участка: 59:16:0010302:146 (59:16:0000000:63)		
Каталог координат характерных точек в системе координат: МСК-59, зона 1		
Площадь земельного участка 4 м ²		
Обозначение характерных точек границ	Координаты, м	
	X	Y
1004	529194.41	1315667.74
1005	529195.86	1315666.29
1006	529197.32	1315667.74
1007	529195.86	1315669.19
1004	529194.41	1315667.74
№ участка на чертеже межевания: :63		
Кадастровый номер земельного участка: 59:16:0010302:147 (59:16:0000000:63)		
Каталог координат характерных точек в системе координат: МСК-59, зона 1		
Площадь земельного участка 4 м ²		
Обозначение характерных точек границ	Координаты, м	
	X	Y
1008	529245.28	1315638.49
1009	529246.73	1315637.04
1010	529248.19	1315638.49
1011	529246.73	1315639.94

1008	529245.28	1315638.49
№ участка на чертеже межевания: :63		
Кадастровый номер земельного участка: 59:16:0010302:148 (59:16:0000000:63)		
Каталог координат характерных точек в системе координат: МСК-59, зона 1		
Площадь земельного участка 4 м ²		
Обозначение характерных точек границ	Координаты, м	
	X	Y
1012	529295.63	1315609.55
1013	529297.09	1315608.1
1014	529298.54	1315609.55
1015	529297.09	1315611
1012	529295.63	1315609.55
№ участка на чертеже межевания: :63		
Кадастровый номер земельного участка: 59:16:0010302:149 (59:16:0000000:63)		
Каталог координат характерных точек в системе координат: МСК-59, зона 1		
Площадь земельного участка 4 м ²		
Обозначение характерных точек границ	Координаты, м	
	X	Y
1016	527830.85	1315754.37
1017	527832.31	1315752.91
1018	527833.76	1315754.37
1019	527832.31	1315755.82
1016	527830.85	1315754.37
№ участка на чертеже межевания: :63		
Кадастровый номер земельного участка: 59:16:0010302:150 (59:16:0000000:63)		
Каталог координат характерных точек в системе координат: МСК-59, зона 1		
Площадь земельного участка 4 м ²		
Обозначение характерных точек границ	Координаты, м	
	X	Y
1020	528538.71	1315938.11
1021	528540.16	1315936.66
1022	528541.61	1315938.11
1023	528540.16	1315939.57
1020	528538.71	1315938.11
№ участка на чертеже межевания: :63		
Кадастровый номер земельного участка: 59:16:0010302:151 (59:16:0000000:63)		
Каталог координат характерных точек в системе координат: МСК-59, зона 1		
Площадь земельного участка 20 м ²		

Обозначение характерных точек границ	Координаты, м	
	X	Y
213	528504.83	1315950.57
210	528500.86	1315948.48
211	528502.95	1315944.51
212	528506.92	1315946.6
213	528504.83	1315950.57
№ участка на чертеже межевания: :63		
Кадастровый номер земельного участка: 59:16:0010302:152 (59:16:0000000:63)		
Каталог координат характерных точек в системе координат: МСК-59, зона 1		
Площадь земельного участка 11 м ²		
Обозначение характерных точек границ	Координаты, м	
	X	Y
1353	528831.4	1315847.58
1354	528831.4	1315853.28
1355	528829.54	1315853.28
1356	528829.54	1315847.58
1353	528831.4	1315847.58
№ участка на чертеже межевания: :63		
Кадастровый номер земельного участка: 59:16:0010302:153 (59:16:0000000:63)		
Каталог координат характерных точек в системе координат: МСК-59, зона 1		
Площадь земельного участка 4 м ²		
Обозначение характерных точек границ	Координаты, м	
	X	Y
1024	528823.83	1315917.97
1025	528825.28	1315916.52
1026	528826.73	1315917.97
1027	528825.28	1315919.42
1024	528823.83	1315917.97
№ участка на чертеже межевания: :63		
Кадастровый номер земельного участка: 59:16:0010302:154 (59:16:0000000:63)		
Каталог координат характерных точек в системе координат: МСК-59, зона 1		
Площадь земельного участка 17 м ²		
Обозначение характерных точек границ	Координаты, м	
	X	Y
34	528819.23	1315976.23
35	528822.11	1315973.34
36	528825	1315976.23
37	528822.12	1315979.12
34	528819.23	1315976.23

№ участка на чертеже межевания: :63		
Кадастровый номер земельного участка: 59:16:0010302:155 (59:16:0000000:63)		
Каталог координат характерных точек в системе координат: МСК-59, зона 1		
Площадь земельного участка 4 м ²		
Обозначение характерных точек границ	Координаты, м	
	X	Y
53	528867.3	1315946.94
50	528865.84	1315945.49
51	528867.3	1315944.04
52	528868.75	1315945.49
53	528867.3	1315946.94
№ участка на чертеже межевания: :63		
Кадастровый номер земельного участка: 59:16:0010302:156 (59:16:0000000:63)		
Каталог координат характерных точек в системе координат: МСК-59, зона 1		
Площадь земельного участка 4 м ²		
Обозначение характерных точек границ	Координаты, м	
	X	Y
46	528903.38	1315920.72
47	528904.83	1315919.27
48	528906.28	1315920.72
49	528904.83	1315922.17
46	528903.38	1315920.72
№ участка на чертеже межевания: :63		
Кадастровый номер земельного участка: 59:16:0010302:157 (59:16:0000000:63)		
Каталог координат характерных точек в системе координат: МСК-59, зона 1		
Площадь земельного участка 10 м ²		
Обозначение характерных точек границ	Координаты, м	
	X	Y
39	528934.79	1315898.66
40	528935.9	1315900.1
41	528931.55	1315903.2
38	528930.43	1315901.76
39	528934.79	1315898.66
№ участка на чертеже межевания: :63		
Кадастровый номер земельного участка: 59:16:0010302:158 (59:16:0000000:63)		
Каталог координат характерных точек в системе координат: МСК-59, зона 1		
Площадь земельного участка 4 м ²		
Обозначение характерных точек границ	Координаты, м	
	X	Y

точек границ	X	Y
42	528882.07	1315954.9
43	528883.53	1315953.45
44	528884.98	1315954.9
45	528883.53	1315956.35
42	528882.07	1315954.9
№ участка на чертеже межевания: :63		
Кадастровый номер земельного участка: 59:16:0010302:159 (59:16:0000000:63)		
Каталог координат характерных точек в системе координат: МСК-59, зона 1		
Площадь земельного участка 4 м ²		
Обозначение характерных точек границ	Координаты, м	
	X	Y
1028	529105.26	1315762.02
1029	529106.71	1315760.57
1030	529108.16	1315762.02
1031	529106.71	1315763.48
1028	529105.26	1315762.02
№ участка на чертеже межевания: :63		
Кадастровый номер земельного участка: 59:16:0010302:160 (59:16:0000000:63)		
Каталог координат характерных точек в системе координат: МСК-59, зона 1		
Площадь земельного участка 17 м ²		
Обозначение характерных точек границ	Координаты, м	
	X	Y
1032	529113.61	1315785.44
1033	529115.42	1315781.78
1034	529119.08	1315783.59
1035	529117.27	1315787.25
1032	529113.61	1315785.44
№ участка на чертеже межевания: :63		
Кадастровый номер земельного участка: 59:16:0010302:161 (59:16:0000000:63)		
Каталог координат характерных точек в системе координат: МСК-59, зона 1		
Площадь земельного участка 50 м ²		
Обозначение характерных точек границ	Координаты, м	
	X	Y
1036	527833.25	1315763.23
1037	527838.26	1315758.23
1038	527843.26	1315763.23
1039	527838.26	1315768.23
1036	527833.25	1315763.23
№ участка на чертеже межевания: :63		

Кадастровый номер земельного участка: 59:16:0010302:162 (59:16:0000000:63)		
Каталог координат характерных точек в системе координат: МСК-59, зона 1		
Площадь земельного участка 50 м ²		
Обозначение характерных точек границ	Координаты, м	
	X	Y
1040	529114.87	1315791.89
1041	529119.87	1315786.89
1042	529124.87	1315791.89
1043	529119.87	1315796.89
1040	529114.87	1315791.89
№ участка на чертеже межевания: :63		
Кадастровый номер земельного участка: 59:16:0010302:164 (59:16:0000000:63)		
Каталог координат характерных точек в системе координат: МСК-59, зона 1		
Площадь земельного участка 4 м ²		
Обозначение характерных точек границ	Координаты, м	
	X	Y
1044	527830.01	1315548.8
1045	527831.46	1315547.35
1046	527832.91	1315548.8
1047	527831.46	1315550.26
1044	527830.01	1315548.8
№ участка на чертеже межевания: :63		
Кадастровый номер земельного участка: 59:16:0010302:165 (59:16:0000000:63)		
Каталог координат характерных точек в системе координат: МСК-59, зона 1		
Площадь земельного участка 4 м ²		
Обозначение характерных точек границ	Координаты, м	
	X	Y
1048	527859.71	1315525.07
1049	527861.16	1315523.62
1050	527862.61	1315525.07
1051	527861.16	1315526.53
1048	527859.71	1315525.07
№ участка на чертеже межевания: :63		
Кадастровый номер земельного участка: 59:16:0010302:166 (59:16:0000000:63)		
Каталог координат характерных точек в системе координат: МСК-59, зона 1		
Площадь земельного участка 4 м ²		
Обозначение характерных точек границ	Координаты, м	
	X	Y

1052	527909.73	1315484.49
1053	527911.19	1315483.04
1054	527912.64	1315484.49
1055	527911.19	1315485.94
1052	527909.73	1315484.49
№ участка на чертеже межевания: :63		
Кадастровый номер земельного участка: 59:16:0010302:167 (59:16:0000000:63)		
Каталог координат характерных точек в системе координат: МСК-59, зона 1		
Площадь земельного участка 5 м ²		
Обозначение характерных точек границ	Координаты, м	
	X	Y
1056	527973.71	1315433.4
1057	527975.48	1315431.86
1058	527977.02	1315433.63
1059	527975.25	1315435.16
1056	527973.71	1315433.4
№ участка на чертеже межевания: :63		
Кадастровый номер земельного участка: 59:16:0010302:168 (59:16:0000000:63)		
Каталог координат характерных точек в системе координат: МСК-59, зона 1		
Площадь земельного участка 5 м ²		
Обозначение характерных точек границ	Координаты, м	
	X	Y
1060	528010.37	1315402.49
1061	528012.14	1315400.95
1062	528013.68	1315402.72
1063	528011.91	1315404.25
1060	528010.37	1315402.49
№ участка на чертеже межевания: :63		
Кадастровый номер земельного участка: 59:16:0010302:169 (59:16:0000000:63)		
Каталог координат характерных точек в системе координат: МСК-59, зона 1		
Площадь земельного участка 5 м ²		
Обозначение характерных точек границ	Координаты, м	
	X	Y
1064	528051.52	1315368.34
1065	528053.29	1315366.8
1066	528054.83	1315368.57
1067	528053.06	1315370.1
1064	528051.52	1315368.34
№ участка на чертеже межевания: :63		
Кадастровый номер земельного участка: 59:16:0010302:170 (59:16:0000000:63)		

Каталог координат характерных точек в системе координат: МСК-59, зона 1		
Площадь земельного участка 5 м ²		
Обозначение характерных точек границ	Координаты, м	
	X	Y
1068	528104.51	1315324.74
1069	528106.28	1315323.2
1070	528107.82	1315324.97
1071	528106.05	1315326.5
1068	528104.51	1315324.74
№ участка на чертеже межевания: :63		
Кадастровый номер земельного участка: 59:16:0010302:171 (59:16:0000000:63)		
Каталог координат характерных точек в системе координат: МСК-59, зона 1		
Площадь земельного участка 5 м ²		
Обозначение характерных точек границ	Координаты, м	
	X	Y
1072	528152.38	1315285.17
1073	528154.15	1315283.63
1074	528155.69	1315285.4
1075	528153.92	1315286.93
1072	528152.38	1315285.17
№ участка на чертеже межевания: :63		
Кадастровый номер земельного участка: 59:16:0010302:172 (59:16:0000000:63)		
Каталог координат характерных точек в системе координат: МСК-59, зона 1		
Площадь земельного участка 5 м ²		
Обозначение характерных точек границ	Координаты, м	
	X	Y
1076	528202.4	1315243.87
1077	528204.17	1315242.33
1078	528205.71	1315244.1
1079	528203.94	1315245.63
1076	528202.4	1315243.87
№ участка на чертеже межевания: :63		
Кадастровый номер земельного участка: 59:16:0010302:173 (59:16:0000000:63)		
Каталог координат характерных точек в системе координат: МСК-59, зона 1		
Площадь земельного участка 6 м ²		
Обозначение характерных точек границ	Координаты, м	
	X	Y
1080	528250.39	1315204.64
1081	528251.76	1315202.62

1082	528253.63	1315204.04
1083	528252.32	1315205.95
1080	528250.39	1315204.64
№ участка на чертеже межевания: :192		
Кадастровый номер земельного участка: 59:16:0010302:192		
Каталог координат характерных точек в системе координат: МСК-59, зона 1		
Площадь земельного участка 2960 м ²		
Обозначение характерных точек границ	Координаты, м	
	X	Y
792	527451.3	1315294.25
793	527454.83	1315306.73
794	527455	1315307.71
795	527454.83	1315308.68
796	527454.36	1315309.55
797	527453.63	1315310.22
798	527452.73	1315310.62
799	527451.75	1315310.7
800	527450.79	1315310.46
801	527435.66	1315305.04
802	527430.93	1315306
803	527426.11	1315306.2
804	527421.32	1315305.62
805	527416.68	1315304.27
806	527412.32	1315302.2
807	527408.34	1315299.46
808	527404.86	1315296.12
809	527401.96	1315292.26
810	527399.72	1315287.98
811	527398.19	1315283.4
812	527397.41	1315278.64
813	527397.41	1315273.81
814	527398.19	1315269.04
815	527399.72	1315264.46
816	527401.96	1315260.19
817	527404.86	1315256.33
818	527408.34	1315252.99
819	527412.32	1315250.24
820	527416.68	1315248.17
821	527421.32	1315246.83
822	527426.11	1315246.25
823	527430.93	1315246.44
824	527435.66	1315247.41
825	527440.18	1315249.12
826	527444.36	1315251.53
827	527448.1	1315254.59
828	527451.3	1315258.2
829	527453.88	1315262.28

830	527455.77	1315266.72
831	527456.93	1315271.41
832	527457.32	1315276.22
833	527456.93	1315281.04
834	527455.77	1315285.72
835	527453.88	1315290.17
792	527451.3	1315294.25

№ участка на чертеже межевания: :193

Кадастровый номер земельного участка:
59:16:0010302:193

Каталог координат характерных точек в системе
координат: МСК-59, зона 1

Площадь земельного участка 548 м²

Обозначение характерных точек границ	Координаты, м	
	X	Y
1084	527737.54	1315468.2
1085	527733.51	1315452.16
1086	527733.18	1315450.76
1087	527742.87	1315448.53
1088	527744.54	1315448.15
1089	527746.46	1315457.87
1090	527763.24	1315454.1
478	527765.6	1315468.65
477	527745.68	1315474.65
1091	527739.5	1315476.51
1092	527737.8	1315469.27
1084	527737.54	1315468.2

№ участка на чертеже межевания: :194

Кадастровый номер земельного участка:
59:16:0010302:194

Каталог координат характерных точек в системе
координат: МСК-59, зона 1

Площадь земельного участка 418 м²

Обозначение характерных точек границ	Координаты, м	
	X	Y
160	527705.75	1315534.98
159	527701.82	1315516.88
1093	527703.62	1315504.51
1094	527718.39	1315512.48
320	527723.56	1315528.76
160	527705.75	1315534.98

№ участка на чертеже межевания: :195

Кадастровый номер земельного участка:
59:16:0010302:195

Каталог координат характерных точек в системе
координат: МСК-59, зона 1

Площадь земельного участка 2373 м²

Обозначение характерных точек границ	Координаты, м	
	X	Y
157	527645.85	1315542.27
156	527652.05	1315496.71
1093	527703.62	1315504.51
159	527701.82	1315516.88
158	527697.08	1315549.44
157	527645.85	1315542.27
№ участка на чертеже межевания: :196		
Кадастровый номер земельного участка: 59:16:0010302:196		
Каталог координат характерных точек в системе координат: МСК-59, зона 1		
Площадь земельного участка 1704 м ²		
Обозначение характерных точек границ	Координаты, м	
	X	Y
1095	527815.42	1315294.91
1096	527819.18	1315320.02
1097	527801.42	1315323
1098	527803.35	1315337.5
668	527793.73	1315339.08
667	527790.25	1315317.09
305	527776.4	1315318.88
306	527770.33	1315284.72
482	527804.18	1315279.02
1099	527806.53	1315296.25
1095	527815.42	1315294.91
№ участка на чертеже межевания: :197		
Кадастровый номер земельного участка: 59:16:0010302:197		
Каталог координат характерных точек в системе координат: МСК-59, зона 1		
Площадь земельного участка 384 м ²		
Обозначение характерных точек границ	Координаты, м	
	X	Y
323	527755.63	1315513.43
474	527752.49	1315501.8
259	527787.4	1315493.46
260	527788.8	1315503.12
323	527755.63	1315513.43
№ участка на чертеже межевания: :201		
Кадастровый номер земельного участка: 59:16:0010302:201		
Каталог координат характерных точек в системе координат: МСК-59, зона 1		
Площадь земельного участка 1104 м ²		

Обозначение характерных точек границ	Координаты, м	
	X	Y
422	527171.4	1315136.8
423	527173.89	1315125.67
1100	527129.76	1315118.23
377	527123.85	1315165.27
378	527135.01	1315166.95
370	527164.81	1315170.15
422	527171.4	1315136.8
1101	527162.27	1315165.24
1102	527153.43	1315166.45
1103	527140.23	1315156.79
1104	527130.18	1315155.22
1105	527131.27	1315138.98
1106	527144.9	1315140.57
1107	527170.21	1315125.95
1108	527168.83	1315134.29
1101	527162.27	1315165.24
№ участка на чертеже межевания: :202		
Кадастровый номер земельного участка: 59:16:0010302:202		
Каталог координат характерных точек в системе координат: МСК-59, зона 1		
Площадь земельного участка 263 м ²		
Обозначение характерных точек границ	Координаты, м	
	X	Y
607	527866.08	1315375.01
606	527865.87	1315374
605	527861.91	1315355.17
604	527861.7	1315354.13
1109	527873.86	1315351.87
1110	527874.03	1315352.7
1111	527877.99	1315371.45
1112	527878.21	1315372.58
607	527866.08	1315375.01
№ участка на чертеже межевания: :203		
Кадастровый номер земельного участка: 59:16:0010302:203		
Каталог координат характерных точек в системе координат: МСК-59, зона 1		
Площадь земельного участка 247 м ²		
Обозначение характерных точек границ	Координаты, м	
	X	Y
1113	527886.32	1315369.69
1114	527882.4	1315351.08
1115	527882.23	1315350.24

1116	527893.73	1315348
1117	527893.91	1315348.85
1118	527897.8	1315367.27
1119	527898.06	1315368.58
1120	527886.56	1315370.89
1113	527886.32	1315369.69
№ участка на чертеже межевания: :204		
Кадастровый номер земельного участка: 59:16:0010302:204		
Каталог координат характерных точек в системе координат: МСК-59, зона 1		
Площадь земельного участка 180 м ²		
Обозначение характерных точек границ	Координаты, м	
	X	Y
1111	527877.99	1315371.45
1110	527874.03	1315352.7
1109	527873.86	1315351.87
1115	527882.23	1315350.24
1114	527882.4	1315351.08
1113	527886.32	1315369.69
1120	527886.56	1315370.89
1121	527883.89	1315371.43
1112	527878.21	1315372.58
1111	527877.99	1315371.45
№ участка на чертеже межевания: :205		
Кадастровый номер земельного участка: 59:16:0010302:205		
Каталог координат характерных точек в системе координат: МСК-59, зона 1		
Площадь земельного участка 5195 м ²		
Обозначение характерных точек границ	Координаты, м	
	X	Y
147	527844.61	1315274.27
146	527842.2	1315259.08
145	527829.85	1315261.18
1122	527812.05	1315264.24
481	527802.41	1315265.9
480	527791.94	1315267.63
453	527789.79	1315253.97
452	527786.01	1315229.77
451	527789.96	1315228.45
555	527826.16	1315222.14
554	527829.02	1315221.6
553	527840.46	1315220.73
552	527898.74	1315217.83
1123	527898.2	1315238.77
148	527896.69	1315276.15
147	527844.61	1315274.27

№ участка на чертеже межевания: :212		
Кадастровый номер земельного участка: 59:16:0010302:212		
Каталог координат характерных точек в системе координат: МСК-59, зона 1		
Площадь земельного участка 614 м ²		
Обозначение характерных точек границ	Координаты, м	
	X	Y
742	527542.67	1315486.24
741	527541.69	1315481.11
740	527537.08	1315457.16
564	527536.16	1315452.36
563	527553.52	1315449.02
771	527554.45	1315453.83
770	527560.28	1315482.95
742	527542.67	1315486.24
№ участка на чертеже межевания: :213		
Кадастровый номер земельного участка: 59:16:0010302:213		
Каталог координат характерных точек в системе координат: МСК-59, зона 1		
Площадь земельного участка 1036 м ²		
Обозначение характерных точек границ	Координаты, м	
	X	Y
1124	527716.21	1315494.02
655	527714.31	1315488.03
658	527723.04	1315485.9
657	527721.33	1315478.91
656	527712.38	1315481.25
1125	527706.15	1315457.84
1086	527733.18	1315450.76
1085	527733.51	1315452.16
1084	527737.54	1315468.2
1092	527737.8	1315469.27
1091	527739.5	1315476.51
477	527745.68	1315474.65
476	527748.34	1315485.28
1124	527716.21	1315494.02
№ участка на чертеже межевания: :215		
Кадастровый номер земельного участка: 59:16:0010302:215		
Каталог координат характерных точек в системе координат: МСК-59, зона 1		
Площадь земельного участка 2232 м ²		
Обозначение характерных точек границ	Координаты, м	
	X	Y
1126	527665.05	1315426.94

1127	527672.86	1315465.15
1128	527629.02	1315474.01
1129	527615.26	1315472.38
1130	527608.42	1315438.2
1126	527665.05	1315426.94
№ участка на чертеже межевания: :216		
Кадастровый номер земельного участка: 59:16:0010302:216		
Каталог координат характерных точек в системе координат: МСК-59, зона 1		
Площадь земельного участка 1686 м ²		
Обозначение характерных точек границ	Координаты, м	
	X	Y
1131	527618.71	1315251.47
1132	527616.67	1315236.86
1133	527613.52	1315214.29
469	527648.16	1315209.33
468	527664.4	1315206.02
860	527665.01	1315209.93
859	527666.55	1315219.27
104	527667.52	1315225.78
103	527653.88	1315227.73
102	527656.4	1315245.42
1131	527618.71	1315251.47
№ участка на чертеже межевания: :225		
Кадастровый номер земельного участка: 59:16:0010302:225		
Каталог координат характерных точек в системе координат: МСК-59, зона 1		
Площадь земельного участка 288 м ²		
Обозначение характерных точек границ	Координаты, м	
	X	Y
1100	527129.76	1315118.23
1146	527146.17	1315118.88
1147	527154.66	1315113.49
1148	527170.39	1315112.6
1149	527174.14	1315112.73
1150	527175.46	1315115.93
424	527174.82	1315119.9
423	527173.89	1315125.67
1100	527129.76	1315118.23
№ участка на чертеже межевания: :226		
Кадастровый номер земельного участка: 59:16:0010302:226		
Каталог координат характерных точек в системе координат: МСК-59, зона 1		
Площадь земельного участка 1040 м ²		

Обозначение характерных точек границ	Координаты, м	
	X	Y
1151	527123.65	1315229.84
372	527136.71	1315181.24
371	527156.85	1315184.79
421	527143.19	1315235.12
1151	527123.65	1315229.84
№ участка на чертеже межевания: :229		
Кадастровый номер земельного участка: 59:16:0010302:229		
Каталог координат характерных точек в системе координат: МСК-59, зона 1		
Площадь земельного участка 775 м ²		
Обозначение характерных точек границ	Координаты, м	
	X	Y
225	529256.07	1315689.03
224	529266.35	1315682.48
223	529272.81	1315678.55
546	529279.17	1315689.77
545	529278.62	1315690.14
544	529285.84	1315700.85
520	529294.43	1315711.24
519	529277.8	1315723.6
225	529256.07	1315689.03
№ участка на чертеже межевания: :230		
Кадастровый номер земельного участка: 59:16:0010302:230		
Каталог координат характерных точек в системе координат: МСК-59, зона 1		
Площадь земельного участка 31 м ²		
Обозначение характерных точек границ	Координаты, м	
	X	Y
587	527605.9	1315282.57
586	527604.18	1315278.54
1152	527610.64	1315275.73
626	527612.36	1315279.8
587	527605.9	1315282.57
№ участка на чертеже межевания: :234		
Кадастровый номер земельного участка: 59:16:0010302:234		
Каталог координат характерных точек в системе координат: МСК-59, зона 1		
Площадь земельного участка 1610 м ²		
Обозначение характерных точек границ	Координаты, м	
	X	Y
382	527087.18	1315264.5

1162	527094.52	1315230.52
420	527141.92	1315239.83
383	527133.42	1315271.8
382	527087.18	1315264.5
№ участка на чертеже межевания: :235		
Кадастровый номер земельного участка: 59:16:0010302:235		
Каталог координат характерных точек в системе координат: МСК-59, зона 1		
Площадь земельного участка 1543 м ²		
Обозначение характерных точек границ	Координаты, м	
	X	Y
116	528181.08	1315916.11
1163	528183.66	1315907.2
1164	528189.28	1315887.81
1165	528240.03	1315903.36
1166	528236.77	1315913.65
117	528231.25	1315931.08
116	528181.08	1315916.11
№ участка на чертеже межевания: :237		
Кадастровый номер земельного участка: 59:16:0010302:237		
Каталог координат характерных точек в системе координат: МСК-59, зона 1		
Площадь земельного участка 2506 м ²		
Обозначение характерных точек границ	Координаты, м	
	X	Y
787	527362.59	1315191.77
786	527358.83	1315180.4
785	527378.07	1315138.28
1167	527395.39	1315139.56
1168	527425.65	1315141.8
1169	527427.46	1315162.86
837	527428.9	1315162.76
836	527431.51	1315170.4
787	527362.59	1315191.77
№ участка на чертеже межевания: :243		
Кадастровый номер земельного участка: 59:16:0010302:243		
Каталог координат характерных точек в системе координат: МСК-59, зона 1		
Площадь земельного участка 3433 м ²		
Обозначение характерных точек границ	Координаты, м	
	X	Y
1155	527387.18	1315431.84
335	527413.7	1315425.09
334	527438.59	1315418.75

333	527509.7	1315383.04
558	527515.69	1315414.32
557	527518.82	1315430.65
663	527517.7	1315430.87
662	527505.31	1315432.84
661	527446.05	1315442.28
660	527444.74	1315442.37
1157	527429.83	1315443.43
1156	527417.69	1315435.66
1155	527387.18	1315431.84
№ участка на чертеже межевания: :246		
Кадастровый номер земельного участка: 59:16:0010302:246		
Каталог координат характерных точек в системе координат: МСК-59, зона 1		
Площадь земельного участка 2697 м ²		
Обозначение характерных точек границ	Координаты, м	
	X	Y
1170	528901.54	1315813.87
1171	528974.23	1315770.73
1172	528992.11	1315798.27
1173	528917.98	1315839.98
1170	528901.54	1315813.87
№ участка на чертеже межевания: :247		
Кадастровый номер земельного участка: 59:16:0010302:247		
Каталог координат характерных точек в системе координат: МСК-59, зона 1		
Площадь земельного участка 29 м ²		
Обозначение характерных точек границ	Координаты, м	
	X	Y
590	527614.09	1315301.72
98	527612.49	1315297.96
101	527618.94	1315295.2
629	527620.55	1315298.96
590	527614.09	1315301.72
№ участка на чертеже межевания: :248		
Кадастровый номер земельного участка: 59:16:0010302:248		
Каталог координат характерных точек в системе координат: МСК-59, зона 1		
Площадь земельного участка 1781 м ²		
Обозначение характерных точек границ	Координаты, м	
	X	Y
139	527952.18	1315868.25
1174	527944.08	1315894.04
1175	527892.62	1315877.87

140	527880.64	1315844.49
139	527952.18	1315868.25
№ участка на чертеже межевания: :255		
Кадастровый номер земельного участка: 59:16:0010302:255		
Каталог координат характерных точек в системе координат: МСК-59, зона 1		
Площадь земельного участка 31 м ²		
Обозначение характерных точек границ	Координаты, м	
	X	Y
586	527604.18	1315278.54
92	527602.45	1315274.5
97	527602.86	1315274.32
96	527608.91	1315271.74
1152	527610.64	1315275.73
586	527604.18	1315278.54
№ участка на чертеже межевания: :256		
Кадастровый номер земельного участка: 59:16:0010302:256		
Каталог координат характерных точек в системе координат: МСК-59, зона 1		
Площадь земельного участка 693 м ²		
Обозначение характерных точек границ	Координаты, м	
	X	Y
558	527515.69	1315414.32
333	527509.7	1315383.04
332	527525.27	1315377.26
559	527540.84	1315407.23
558	527515.69	1315414.32
№ участка на чертеже межевания: :264		
Кадастровый номер земельного участка: 59:16:0010302:264		
Каталог координат характерных точек в системе координат: МСК-59, зона 1		
Площадь земельного участка 502 м ²		
Обозначение характерных точек границ	Координаты, м	
	X	Y
1176	527723.93	1315508.71
1124	527716.21	1315494.02
476	527748.34	1315485.28
475	527752.18	1315500.64
1176	527723.93	1315508.71
№ участка на чертеже межевания: :268		
Кадастровый номер земельного участка: 59:16:0010302:268		
Каталог координат характерных точек в системе координат: МСК-59, зона 1		

Площадь земельного участка 1561 м ²		
Обозначение характерных точек границ	Координаты, м	
	X	Y
714	527885.65	1315377.55
1121	527883.89	1315371.43
1120	527886.56	1315370.89
1119	527898.06	1315368.58
1118	527897.8	1315367.27
1117	527893.91	1315348.85
1116	527893.73	1315348
1115	527882.23	1315350.24
1109	527873.86	1315351.87
1181	527873.05	1315341.55
1182	527879.38	1315329.46
1183	527911.69	1315319.85
1184	527918.27	1315356.64
1185	527918.71	1315363.53
1186	527920.06	1315369.42
716	527910.73	1315371.63
715	527906.47	1315372.63
714	527885.65	1315377.55
№ участка на чертеже межевания: :271		
Кадастровый номер земельного участка: 59:16:0010302:271		
Каталог координат характерных точек в системе координат: МСК-59, зона 1		
Площадь земельного участка 21481 м ²		
Обозначение характерных точек границ	Координаты, м	
	X	Y
1183	527911.69	1315319.85
1187	527936.61	1315312.27
1188	527930.49	1315264.06
1189	527983.73	1315277.28
1190	527985.81	1315273.86
1191	527982.27	1315259.78
1192	527976.31	1315227.23
1193	527984.74	1315223.35
1194	528034.85	1315224.15
1195	528059	1315350.78
1196	527910.18	1315480.61
1197	527910.29	1315460.6
1198	527910.43	1315434.97
1199	527915.27	1315434.49
1200	527928.52	1315406.32
1186	527920.06	1315369.42
1185	527918.71	1315363.53
1184	527918.27	1315356.64
1183	527911.69	1315319.85

№ участка на чертеже межевания: :276		
Кадастровый номер земельного участка: 59:16:0010302:276		
Каталог координат характерных точек в системе координат: МСК-59, зона 1		
Площадь земельного участка 3453 м ²		
Обозначение характерных точек границ	Координаты, м	
	X	Y
382	527087.18	1315264.5
381	527069.55	1315261.73
373	527087.23	1315172.58
372	527136.71	1315181.24
1151	527123.65	1315229.84
421	527143.19	1315235.12
420	527141.92	1315239.83
1162	527094.52	1315230.52
382	527087.18	1315264.5
№ участка на чертеже межевания: :645		
Кадастровый номер земельного участка: 59:16:0010302:645		
Каталог координат характерных точек в системе координат: МСК-59, зона 1		
Площадь земельного участка 18 м ²		
Обозначение характерных точек границ	Координаты, м	
	X	Y
69	528673.42	1315891.87
1233	528672.75	1315885.98
1234	528675.77	1315885.48
70	528676.38	1315891.42
69	528673.42	1315891.87

Перечень координат характерных точек образуемых земельных участков

№ участка на чертеже межевания: :ЗУ1		
Кадастровый номер земельного участка: 59:16:0010302:ЗУ1		
Каталог координат характерных точек в системе координат: МСК-59, зона 1		
Площадь земельного участка 835 м ²		
Обозначение характерных точек границ	Координаты, м	
	X	Y
54	527712.1	1315305.01
55	527709.16	1315287.64
56	527712.13	1315282.49
57	527723.94	1315280.7
58	527746.5	1315277.64
59	527750.24	1315298.64
54	527712.1	1315305.01
№ участка на чертеже межевания: :ЗУ2		
Кадастровый номер земельного участка: 59:16:0010302:ЗУ2		
Каталог координат характерных точек в системе координат: МСК-59, зона 1		
Площадь земельного участка 359 м ²		
Обозначение характерных точек границ	Координаты, м	
	X	Y
78	527467.87	1315213.35
79	527468.73	1315213.03
80	527474.75	1315210.77
81	527472.6	1315205.04
82	527474.01	1315204.54
83	527476.79	1315203.5
84	527481.85	1315201.6
85	527489.94	1315224.52
86	527473.99	1315229.44
78	527467.87	1315213.35
№ участка на чертеже межевания: :ЗУ3		
Кадастровый номер земельного участка: 59:16:0010302:ЗУ3		
Каталог координат характерных точек в системе координат: МСК-59, зона 1		
Площадь земельного участка 2129 м ²		
Обозначение характерных точек границ	Координаты, м	
	X	Y
87	527551.6	1315279.03
88	527592.19	1315262.4
89	527596.34	1315272.29

90	527610.84	1315306.85
91	527569.3	1315323.54
87	527551.6	1315279.03
№ участка на чертеже межевания: :ЗУ4		
Кадастровый номер земельного участка: 59:16:0010302:ЗУ4		
Каталог координат характерных точек в системе координат: МСК-59, зона 1		
Площадь земельного участка 31 м ²		
Обозначение характерных точек границ	Координаты, м	
	X	Y
92	527602.45	1315274.5
93	527600.72	1315270.45
94	527603.23	1315269.38
95	527607.17	1315267.69
96	527608.91	1315271.74
97	527602.86	1315274.32
92	527602.45	1315274.5
№ участка на чертеже межевания: :ЗУ5		
Кадастровый номер земельного участка: 59:16:0010302:ЗУ5		
Каталог координат характерных точек в системе координат: МСК-59, зона 1		
Площадь земельного участка 28 м ²		
Обозначение характерных точек границ	Координаты, м	
	X	Y
98	527612.49	1315297.96
99	527610.93	1315294.32
100	527617.38	1315291.56
101	527618.94	1315295.2
98	527612.49	1315297.96
№ участка на чертеже межевания: :ЗУ6		
Кадастровый номер земельного участка: 59:16:0010302:ЗУ6		
Каталог координат характерных точек в системе координат: МСК-59, зона 1		
Площадь земельного участка 309 м ²		
Обозначение характерных точек границ	Координаты, м	
	X	Y
102	527656.4	1315245.42
103	527653.88	1315227.73
104	527667.52	1315225.78
105	527671.06	1315225.19
106	527673.68	1315242.65
102	527656.4	1315245.42
№ участка на чертеже межевания: :ЗУ7		

Кадастровый номер земельного участка: 59:16:0010302:3У7		
Каталог координат характерных точек в системе координат: МСК-59, зона 1		
Площадь земельного участка 1810 м ²		
Обозначение характерных точек границ	Координаты, м	
	X	Y
144	527834.91	1315291.62
145	527829.85	1315261.18
146	527842.2	1315259.08
147	527844.61	1315274.27
148	527896.69	1315276.15
149	527883.57	1315309.7
150	527848.27	1315305.7
151	527846.58	1315289.66
152	527842.34	1315290.38
144	527834.91	1315291.62
№ участка на чертеже межевания: :ЗУ9		
Кадастровый номер земельного участка: 59:16:0010302:3У9		
Каталог координат характерных точек в системе координат: МСК-59, зона 1		
Площадь земельного участка 1265 м ²		
Обозначение характерных точек границ	Координаты, м	
	X	Y
153	527632.59	1315547.87
154	527638.33	1315511.64
155	527640.73	1315495.08
156	527652.05	1315496.71
157	527645.85	1315542.27
158	527697.08	1315549.44
159	527701.82	1315516.88
160	527705.75	1315534.98
161	527701.15	1315559.14
153	527632.59	1315547.87
№ участка на чертеже межевания: :ЗУ21		
Кадастровый номер земельного участка: 59:16:0010302:3У21		
Каталог координат характерных точек в системе координат: МСК-59, зона 1		
Площадь земельного участка 1546 м ²		
Обозначение характерных точек границ	Координаты, м	
	X	Y
436	527077.3	1315327
437	527078.56	1315320.04
438	527081.49	1315304.35
385	527084.16	1315289.07

384	527124.49	1315297.01
419	527115.06	1315335.02
436	527077.3	1315327
№ участка на чертеже межевания: :ЗУ22		
Кадастровый номер земельного участка: 59:16:0010302:ЗУ22		
Каталог координат характерных точек в системе координат: МСК-59, зона 1		
Площадь земельного участка 1152 м ²		
Обозначение характерных точек границ	Координаты, м	
	X	Y
222	529304.36	1315660.57
221	529334.57	1315644.96
439	529344.46	1315674.06
440	529315.08	1315695.89
441	529305.48	1315682.97
442	529314.16	1315676.27
222	529304.36	1315660.57
№ участка на чертеже межевания: :ЗУ23		
Кадастровый номер земельного участка: 59:16:0010302:ЗУ23		
Каталог координат характерных точек в системе координат: МСК-59, зона 1		
Площадь земельного участка 1303 м ²		
Обозначение характерных точек границ	Координаты, м	
	X	Y
436	527077.3	1315327
419	527115.06	1315335.02
418	527106.99	1315367.83
417	527071.35	1315362.39
448	527073.76	1315346.61
449	527075.46	1315337.16
436	527077.3	1315327
№ участка на чертеже межевания: :ЗУ24		
Кадастровый номер земельного участка: 59:16:0010302:ЗУ24		
Каталог координат характерных точек в системе координат: МСК-59, зона 1		
Площадь земельного участка 2938 м ²		
Обозначение характерных точек границ	Координаты, м	
	X	Y
454	527502.59	1315219.51
455	527486.17	1315178.07
456	527546	1315152.78
457	527563.35	1315194.09
458	527524.49	1315210.84
454	527502.59	1315219.51

№ участка на чертеже межевания: :3У25		
Кадастровый номер земельного участка: 59:16:0010302:3У25		
Каталог координат характерных точек в системе координат: МСК-59, зона 1		
Площадь земельного участка 1613 м ²		
Обозначение характерных точек границ	Координаты, м	
	X	Y
459	527578.81	1315228.87
460	527538.12	1315245.11
458	527524.49	1315210.84
457	527563.35	1315194.09
459	527578.81	1315228.87
№ участка на чертеже межевания: :3У26		
Кадастровый номер земельного участка: 59:16:0010302:3У26		
Каталог координат характерных точек в системе координат: МСК-59, зона 1		
Площадь земельного участка 1591 м ²		
Обозначение характерных точек границ	Координаты, м	
	X	Y
87	527551.6	1315279.03
460	527538.12	1315245.11
459	527578.81	1315228.87
88	527592.19	1315262.4
87	527551.6	1315279.03
№ участка на чертеже межевания: :3У27		
Кадастровый номер земельного участка: 59:16:0010302:3У27		
Каталог координат характерных точек в системе координат: МСК-59, зона 1		
Площадь земельного участка 1399 м ²		
Обозначение характерных точек границ	Координаты, м	
	X	Y
85	527489.94	1315224.52
454	527502.59	1315219.51
458	527524.49	1315210.84
460	527538.12	1315245.11
470	527502.27	1315259.42
85	527489.94	1315224.52
№ участка на чертеже межевания: :3У28		
Кадастровый номер земельного участка: 59:16:0010302:3У28		
Каталог координат характерных точек в системе координат: МСК-59, зона 1		
Площадь земельного участка 1442 м ²		

Обозначение характерных точек границ	Координаты, м	
	X	Y
471	527514.55	1315294.23
472	527513.65	1315291.64
470	527502.27	1315259.42
460	527538.12	1315245.11
87	527551.6	1315279.03
471	527514.55	1315294.23
№ участка на чертеже межевания: :ЗУ29		
Кадастровый номер земельного участка: 59:16:0010302:ЗУ29		
Каталог координат характерных точек в системе координат: МСК-59, зона 1		
Площадь земельного участка 2278 м ²		
Обозначение характерных точек границ	Координаты, м	
	X	Y
341	527532.59	1315345.31
471	527514.55	1315294.23
87	527551.6	1315279.03
91	527569.3	1315323.54
342	527572.3	1315331.82
341	527532.59	1315345.31
№ участка на чертеже межевания: :ЗУ30		
Кадастровый номер земельного участка: 59:16:0010302:ЗУ30		
Каталог координат характерных точек в системе координат: МСК-59, зона 1		
Площадь земельного участка 271 м ²		
Обозначение характерных точек границ	Координаты, м	
	X	Y
473	527047.22	1315342.71
407	527047.39	1315340.38
406	527047.96	1315332.49
449	527075.46	1315337.16
448	527073.76	1315346.61
473	527047.22	1315342.71
№ участка на чертеже межевания: :ЗУ31		
Кадастровый номер земельного участка: 59:16:0010302:ЗУ31		
Каталог координат характерных точек в системе координат: МСК-59, зона 1		
Площадь земельного участка 416 м ²		
Обозначение характерных точек границ	Координаты, м	
	X	Y
416	527046.09	1315358.53
473	527047.22	1315342.71

448	527073.76	1315346.61
417	527071.35	1315362.39
416	527046.09	1315358.53
№ участка на чертеже межевания: :ЗУ32		
Кадастровый номер земельного участка: 59:16:0010302:ЗУ32		
Каталог координат характерных точек в системе координат: МСК-59, зона 1		
Площадь земельного участка 836 м ²		
Обозначение характерных точек границ	Координаты, м	
	X	Y
306	527770.33	1315284.72
307	527763.95	1315256.56
453	527789.79	1315253.97
480	527791.94	1315267.63
481	527802.41	1315265.9
482	527804.18	1315279.02
306	527770.33	1315284.72
№ участка на чертеже межевания: :ЗУ33		
Кадастровый номер земельного участка: 59:16:0010302:ЗУ33		
Каталог координат характерных точек в системе координат: МСК-59, зона 1		
Площадь земельного участка 138 м ²		
Обозначение характерных точек границ	Координаты, м	
	X	Y
483	527818.63	1315704.27
484	527822.26	1315707.91
485	527818.09	1315712.42
486	527808.41	1315703.19
487	527812.9	1315698.36
488	527814.96	1315700.45
489	527821.83	1315693.24
490	527825.6	1315697.02
483	527818.63	1315704.27
№ участка на чертеже межевания: :ЗУ34		
Кадастровый номер земельного участка: 59:16:0010302:ЗУ34		
Каталог координат характерных точек в системе координат: МСК-59, зона 1		
Площадь земельного участка 112 м ²		
Обозначение характерных точек границ	Координаты, м	
	X	Y
485	527818.09	1315712.42
484	527822.26	1315707.91
388	527835.65	1315721.3
387	527834.61	1315722.41

491	527831.62	1315725.4
485	527818.09	1315712.42
№ участка на чертеже межевания: :ЗУ35		
Кадастровый номер земельного участка: 59:16:0010302:ЗУ35		
Каталог координат характерных точек в системе координат: МСК-59, зона 1		
Площадь земельного участка 101 м ²		
Обозначение характерных точек границ	Координаты, м	
	X	Y
492	527844.52	1315749.6
398	527846.28	1315747.51
397	527848.07	1315745.4
237	527862.27	1315759
236	527859.16	1315762.68
492	527844.52	1315749.6
№ участка на чертеже межевания: :ЗУ36		
Кадастровый номер земельного участка: 59:16:0010302:ЗУ36		
Каталог координат характерных точек в системе координат: МСК-59, зона 1		
Площадь земельного участка 149 м ²		
Обозначение характерных точек границ	Координаты, м	
	X	Y
493	529196.55	1315774.6
494	529218.41	1315759.34
495	529221.01	1315764.29
496	529199.59	1315779.46
493	529196.55	1315774.6
№ участка на чертеже межевания: :ЗУ37		
Кадастровый номер земельного участка: 59:16:0010302:ЗУ37		
Каталог координат характерных точек в системе координат: МСК-59, зона 1		
Площадь земельного участка 306 м ²		
Обозначение характерных точек границ	Координаты, м	
	X	Y
497	529125.2	1315792.2
498	529143.8	1315779.46
499	529145.96	1315782.77
500	529149.34	1315780.53
501	529153.93	1315787.47
502	529132.99	1315801.93
497	529125.2	1315792.2
№ участка на чертеже межевания: :ЗУ38		
Кадастровый номер земельного участка: 59:16:0010302:ЗУ38		

Каталог координат характерных точек в системе координат: МСК-59, зона 1		
Площадь земельного участка 101 м ²		
Обозначение характерных точек границ	Координаты, м	
	X	Y
519	529277.8	1315723.6
520	529294.43	1315711.24
521	529297.39	1315714.99
522	529280.37	1315727.7
519	529277.8	1315723.6
№ участка на чертеже межевания: :ЗУ39		
Кадастровый номер земельного участка: 59:16:0010302:ЗУ39		
Каталог координат характерных точек в системе координат: МСК-59, зона 1		
Площадь земельного участка 4378 м ²		
Обозначение характерных точек границ	Координаты, м	
	X	Y
523	527378.42	1315238.88
524	527367.04	1315205.07
525	527402.68	1315193.69
526	527413.01	1315198.13
527	527438.36	1315190.43
528	527473.74	1315178.63
529	527475.82	1315184.53
530	527459.15	1315190.42
78	527467.87	1315213.35
86	527473.99	1315229.44
531	527407.71	1315249.89
532	527401.34	1315231.11
523	527378.42	1315238.88
№ участка на чертеже межевания: :ЗУ40		
Кадастровый номер земельного участка: 59:16:0010302:ЗУ40		
Каталог координат характерных точек в системе координат: МСК-59, зона 1		
Площадь земельного участка 2027 м ²		
Обозначение характерных точек границ	Координаты, м	
	X	Y
540	527472.75	1315342.76
541	527464.56	1315326.53
542	527459.53	1315316.34
472	527513.65	1315291.64
471	527514.55	1315294.23
341	527532.59	1315345.31
340	527523.98	1315348.04
543	527514.77	1315326.54

540	527472.75	1315342.76
№ участка на чертеже межевания: :ЗУ41		
Кадастровый номер земельного участка: 59:16:0010302:ЗУ41		
Каталог координат характерных точек в системе координат: МСК-59, зона 1		
Площадь земельного участка 3872 м ²		
Обозначение характерных точек границ	Координаты, м	
	X	Y
547	527824.47	1315193.17
444	527804.44	1315194.29
443	527806.19	1315173.05
548	527885.73	1315175.09
549	527891.81	1315176.33
550	527897.19	1315176.04
551	527906.01	1315175.31
552	527898.74	1315217.83
553	527840.46	1315220.73
554	527829.02	1315221.6
555	527826.16	1315222.14
547	527824.47	1315193.17
№ участка на чертеже межевания: :ЗУ42		
Кадастровый номер земельного участка: 59:16:0010302:ЗУ42		
Каталог координат характерных точек в системе координат: МСК-59, зона 1		
Площадь земельного участка 1305 м ²		
Обозначение характерных точек границ	Координаты, м	
	X	Y
556	527522.56	1315454.85
557	527518.82	1315430.65
558	527515.69	1315414.32
559	527540.84	1315407.23
560	527544.79	1315419.26
561	527548.65	1315418.15
562	527555.07	1315448.72
563	527553.52	1315449.02
564	527536.16	1315452.36
556	527522.56	1315454.85
№ участка на чертеже межевания: :ЗУ43		
Кадастровый номер земельного участка: 59:16:0010302:ЗУ43		
Каталог координат характерных точек в системе координат: МСК-59, зона 1		
Площадь земельного участка 11168 м ²		
Обозначение характерных точек границ	Координаты, м	
	X	Y

569	528183.94	1315658.16
570	528168.13	1315654.49
571	528167.01	1315640.8
572	528165.62	1315623.88
573	528174.38	1315622.49
574	528268.05	1315630.55
575	528324.96	1315645.66
576	528300.4	1315721.16
577	528282.82	1315718.88
578	528265.11	1315772.35
579	528238.84	1315766.02
580	528253.29	1315714.73
581	528245.59	1315712.6
582	528227.14	1315707.5
583	528228.05	1315673.79
584	528205.97	1315670.02
585	528190.55	1315667.05
569	528183.94	1315658.16

№ участка на чертеже межевания: :ЗУ44

Кадастровый номер земельного участка:
59:16:0010302:ЗУ44

Каталог координат характерных точек в системе
координат: МСК-59, зона 1

Площадь земельного участка 784 м²

Обозначение характерных точек границ	Координаты, м	
	X	Y
90	527610.84	1315306.85
89	527596.34	1315272.29
93	527600.72	1315270.45
92	527602.45	1315274.5
586	527604.18	1315278.54
587	527605.9	1315282.57
588	527607.62	1315286.58
589	527609.25	1315290.4
99	527610.93	1315294.32
98	527612.49	1315297.96
590	527614.09	1315301.72
591	527615.97	1315306.1
592	527622.42	1315303.34
593	527624.41	1315308.04
594	527626.11	1315312.35
345	527626.45	1315313.87
344	527607.75	1315320.24
343	527602.35	1315322.07
342	527572.3	1315331.82
91	527569.3	1315323.54
90	527610.84	1315306.85

№ участка на чертеже межевания: :ЗУ45

Кадастровый номер земельного участка: 59:16:0010302:3У45		
Каталог координат характерных точек в системе координат: МСК-59, зона 1		
Площадь земельного участка 784 м ²		
Обозначение характерных точек границ	Координаты, м	
	X	Y
595	527591.61	1315489.66
155	527640.73	1315495.08
154	527638.33	1315511.64
596	527589.55	1315504.55
595	527591.61	1315489.66
№ участка на чертеже межевания: :3У46		
Кадастровый номер земельного участка: 59:16:0010302:3У46		
Каталог координат характерных точек в системе координат: МСК-59, зона 1		
Площадь земельного участка 315 м ²		
Обозначение характерных точек границ	Координаты, м	
	X	Y
603	527847.3	1315357
604	527861.7	1315354.13
605	527861.91	1315355.17
606	527865.87	1315374
607	527866.08	1315375.01
608	527851.46	1315377.89
609	527851.14	1315376.26
603	527847.3	1315357
№ участка на чертеже межевания: :3У47		
Кадастровый номер земельного участка: 59:16:0010302:3У47		
Каталог координат характерных точек в системе координат: МСК-59, зона 1		
Площадь земельного участка 19289 м ²		
Обозначение характерных точек границ	Координаты, м	
	X	Y
124	528706.66	1316035.25
123	528500	1316042.4
122	528276	1316027.6
121	528182.84	1315984.85
17	528119.59	1315923.65
18	528185.15	1315946.1
19	528352.64	1315996.77
20	528429.81	1316019.48
21	528464.1	1316025.94
22	528490.72	1316027.2
23	528568.36	1316020.2

24	528627.78	1316015.15
25	528717.26	1315997.45
26	528746.67	1315997.09
27	528765.22	1316060.68
125	528751.53	1316051.28
124	528706.66	1316035.25
№ участка на чертеже межевания: :ЗУ48		
Кадастровый номер земельного участка: 59:16:0010302:ЗУ48		
Каталог координат характерных точек в системе координат: МСК-59, зона 1		
Площадь земельного участка 100138 м ²		
Обозначение характерных точек границ	Координаты, м	
	X	Y
432	528693.18	1316397.77
431	528705.14	1316360.17
189	528745.95	1316179.66
190	528760.24	1316175.02
191	528780.19	1316178.5
192	528808.03	1316181.29
193	528883.19	1316171.06
194	528914.19	1316164.28
195	528933.66	1316148.7
610	529015.56	1316188.95
611	529004.91	1316215.06
612	529019.28	1316284.77
613	529016.65	1316416.67
614	528992.18	1316511.09
615	528988.04	1316521.41
616	528991.53	1316523.21
617	528991.16	1316529.84
618	528986.03	1316544.71
619	528914.14	1316526.52
620	528913.9	1316527.45
621	528693.19	1316462.1
434	528685.08	1316457.1
433	528693.06	1316430.78
432	528693.18	1316397.77
№ участка на чертеже межевания: :ЗУ49		
Кадастровый номер земельного участка: 59:16:0010302:ЗУ49		
Каталог координат характерных точек в системе координат: МСК-59, зона 1		
Площадь земельного участка 7 м ²		
Обозначение характерных точек границ	Координаты, м	
	X	Y
622	528061.49	1315307.06
623	528060.57	1315304.38

624	528062.79	1315303.62
625	528063.7	1315306.3
622	528061.49	1315307.06
№ участка на чертеже межевания: :ЗУ50		
Кадастровый номер земельного участка: 59:16:0010302:ЗУ50		
Каталог координат характерных точек в системе координат: МСК-59, зона 1		
Площадь земельного участка 31 м ²		
Обозначение характерных точек границ	Координаты, м	
	X	Y
588	527607.62	1315286.58
587	527605.9	1315282.57
626	527612.36	1315279.8
627	527614.08	1315283.82
588	527607.62	1315286.58
№ участка на чертеже межевания: :ЗУ51		
Кадастровый номер земельного участка: 59:16:0010302:ЗУ51		
Каталог координат характерных точек в системе координат: МСК-59, зона 1		
Площадь земельного участка 29 м ²		
Обозначение характерных точек границ	Координаты, м	
	X	Y
589	527609.25	1315290.4
588	527607.62	1315286.58
627	527614.08	1315283.82
628	527615.71	1315287.63
589	527609.25	1315290.4
№ участка на чертеже межевания: :ЗУ52		
Кадастровый номер земельного участка: 59:16:0010302:ЗУ52		
Каталог координат характерных точек в системе координат: МСК-59, зона 1		
Площадь земельного участка 30 м ²		
Обозначение характерных точек границ	Координаты, м	
	X	Y
99	527610.93	1315294.32
589	527609.25	1315290.4
628	527615.71	1315287.63
100	527617.38	1315291.56
99	527610.93	1315294.32
№ участка на чертеже межевания: :ЗУ53		
Кадастровый номер земельного участка: 59:16:0010302:ЗУ53		
Каталог координат характерных точек в системе координат: МСК-59, зона 1		

Площадь земельного участка 33 м ²		
Обозначение характерных точек границ	Координаты, м	
	X	Y
591	527615.97	1315306.1
590	527614.09	1315301.72
629	527620.55	1315298.96
592	527622.42	1315303.34
591	527615.97	1315306.1
№ участка на чертеже межевания: :ЗУ54		
Кадастровый номер земельного участка: 59:16:0010302:ЗУ54		
Каталог координат характерных точек в системе координат: МСК-59, зона 1		
Площадь земельного участка 1475 м ²		
Обозначение характерных точек границ	Координаты, м	
	X	Y
Контур 1		
630	528774.74	1315649.7
631	528801.5	1315633.86
632	528820.83	1315646.22
633	528779.7	1315666.76
634	528779.7	1315653.63
630	528774.74	1315649.7
Контур 2		
635	528640.69	1315779.69
636	528633.94	1315785.31
637	528628.92	1315799.45
172	528627.76	1315811.57
173	528603.42	1315822.23
638	528610.58	1315806.14
639	528618.17	1315781.46
640	528630.15	1315767.86
635	528640.69	1315779.69
№ участка на чертеже межевания: :ЗУ55		
Кадастровый номер земельного участка: 59:16:0010302:ЗУ55		
Каталог координат характерных точек в системе координат: МСК-59, зона 1		
Площадь земельного участка 684 м ²		
Обозначение характерных точек границ	Координаты, м	
	X	Y
281	527940.81	1315709.26
282	527926.99	1315693.09
641	527987.39	1315693.7
642	527992.28	1315695.95
643	527989.76	1315705.42
644	527986.37	1315704.85

645	527968.77	1315703.56
646	527951.55	1315704.98
281	527940.81	1315709.26
№ участка на чертеже межевания: :ЗУ56		
Кадастровый номер земельного участка: 59:16:0010302:ЗУ56		
Каталог координат характерных точек в системе координат: МСК-59, зона 1		
Площадь земельного участка 1119 м ²		
Обозначение характерных точек границ	Координаты, м	
	X	Y
360	527545	1315131.65
462	527567.41	1315184.07
461	527569.79	1315189.46
94	527603.23	1315269.38
93	527600.72	1315270.45
89	527596.34	1315272.29
88	527592.19	1315262.4
459	527578.81	1315228.87
457	527563.35	1315194.09
456	527546	1315152.78
361	527536.4	1315130.54
360	527545	1315131.65
№ участка на чертеже межевания: :ЗУ57		
Кадастровый номер земельного участка: 59:16:0010302:ЗУ57		
Каталог координат характерных точек в системе координат: МСК-59, зона 1		
Площадь земельного участка 1356 м ²		
Обозначение характерных точек границ	Координаты, м	
	X	Y
647	527607.65	1315543.76
596	527589.55	1315504.55
154	527638.33	1315511.64
153	527632.59	1315547.87
647	527607.65	1315543.76
№ участка на чертеже межевания: :ЗУ59		
Кадастровый номер земельного участка: 59:16:0010302:ЗУ59		
Каталог координат характерных точек в системе координат: МСК-59, зона 1		
Площадь земельного участка 65 м ²		
Обозначение характерных точек границ	Координаты, м	
	X	Y
655	527714.31	1315488.03
656	527712.38	1315481.25
657	527721.33	1315478.91

658	527723.04	1315485.9
655	527714.31	1315488.03

Перечень координат характерных точек образуемых
земельных участков, отнесенных к территориям общего
пользования

№ участка на чертеже межевания: :ЗУ10		
Кадастровый номер земельного участка: 59:16:0010302:ЗУ10		
Каталог координат характерных точек в системе координат: МСК-59, зона 1		
Площадь земельного участка 29793 м ²		
Обозначение характерных точек границ	Координаты, м	
	X	Y
162	529275.49	1315614.11
163	529256.41	1315616.05
164	529260.39	1315622.21
165	529261.89	1315633.07
166	529256.97	1315644.93
167	529245.67	1315652.04
168	529113.84	1315729.3
169	528990.49	1315813.94
170	528882.78	1315879.64
171	528701.58	1315818.97
172	528627.76	1315811.57
173	528603.42	1315822.23
174	528554.96	1315843.46
175	528541.93	1315867.36
176	528530.82	1315898.94
177	528518.58	1315933.66
178	528499.9	1315930.3
179	528496.31	1315949.58
180	528517.21	1315954.15
181	528526.28	1315942.76
182	528538.4	1315918.51
183	528553.73	1315873.35
184	528559.48	1315864.84
185	528622.23	1315833.87
186	528699.91	1315839.47
187	528858.64	1315897.32
2	528886.84	1315910.51
1	528978.64	1315853.55
33	528996.27	1315947.14
32	528975.12	1316012.93
31	528910.07	1316145.9
30	528891.55	1316154
29	528838.74	1316161.79
126	528817.3	1316168.5
127	528756.98	1316166.81
188	528741.75	1316174.3
189	528745.95	1316179.66
190	528760.24	1316175.02
191	528780.19	1316178.5
192	528808.03	1316181.29
193	528883.19	1316171.06

194	528914.19	1316164.28
195	528933.66	1316148.7
196	529029.77	1315949.96
197	529002.3	1315865.41
198	529002.33	1315842.22
199	529009.65	1315825.91
200	529085.56	1315771.62
201	529128.08	1315743.28
202	529189.31	1315706.19
203	529197.38	1315701.06
204	529227.89	1315682.85
205	529255.04	1315665.97
206	529265.57	1315656.46
207	529274.3	1315644.37
208	529277.01	1315633.81
209	529276.01	1315624.88
162	529275.49	1315614.11
210	528500.86	1315948.48
211	528502.95	1315944.51
212	528506.92	1315946.6
213	528504.83	1315950.57
210	528500.86	1315948.48
214	528731.39	1315845.69
215	528732.84	1315844.24
216	528734.29	1315845.69
217	528732.84	1315847.14
214	528731.39	1315845.69
№ участка на чертеже межевания: :ЗУ11		
Кадастровый номер земельного участка: 59:16:0010302:ЗУ11		
Каталог координат характерных точек в системе координат: МСК-59, зона 1		
Площадь земельного участка 1564 м²		
Обозначение характерных точек границ	Координаты, м	
	X	Y
203	529197.38	1315701.06
218	529207.08	1315710.5
219	529278.2	1315668.92
220	529332.71	1315639.71
221	529334.57	1315644.96
222	529304.36	1315660.57
223	529272.81	1315678.55
224	529266.35	1315682.48
225	529256.07	1315689.03
226	529240.49	1315698.42
227	529214.27	1315715.09
228	529247.06	1315747.26
229	529239.77	1315752.73
230	529238.49	1315751.47
231	529226.98	1315741.57
232	529223.98	1315743.91

233	529218.15	1315736.43
234	529204.93	1315721.11
202	529189.31	1315706.19
203	529197.38	1315701.06
№ участка на чертеже межевания: :ЗУ12		
Кадастровый номер земельного участка: 59:16:0010302:ЗУ12		
Каталог координат характерных точек в системе координат: МСК-59, зона 1		
Площадь земельного участка 16328 м ²		
Обозначение характерных точек границ	Координаты, м	
	X	Y
246	527754.28	1315198.36
247	527749.8	1315156.12
248	527727.93	1315155.82
249	527731.97	1315193.57
250	527739.55	1315236.26
251	527741.67	1315249.34
58	527746.5	1315277.64
59	527750.24	1315298.64
252	527752.76	1315312.76
253	527756.89	1315334.75
254	527759.55	1315348.93
255	527762.12	1315348.49
256	527770.99	1315400.53
257	527774.07	1315399.94
258	527784.85	1315464.67
259	527787.4	1315493.46
260	527788.8	1315503.12
261	527796.79	1315537.96
262	527800.66	1315555.78
263	527814.44	1315605.64
264	527828.24	1315624.34
265	527853.5	1315650.25
266	527855.64	1315652.44
267	527853.6	1315654.64
268	527863.14	1315663.56
269	527874.14	1315673.53
270	527894.02	1315693.16
271	527896.56	1315690.18
272	527919.17	1315711.96
273	527921.68	1315715.98
274	527923.83	1315720.9
275	527933.93	1315763.48
240	527929.86	1315767.18
276	527933.9	1315794.16
277	527934.71	1315800.17
278	527934.43	1315823.94
109	527932.37	1315849.91
110	527950.58	1315854.68
279	527964.84	1315835.02
280	527964.66	1315800.9
281	527940.81	1315709.26

282	527926.99	1315693.09
283	527921.4	1315686.56
284	527874.18	1315637.47
285	527858	1315624.02
286	527852.38	1315628.78
287	527843.24	1315618
288	527848.37	1315613.64
289	527824.16	1315578.59
290	527819.16	1315542.89
291	527815.76	1315521.52
292	527822.03	1315518.5
293	527820.66	1315506.06
294	527813.74	1315507.61
295	527812.24	1315500.98
296	527807.38	1315478.64
297	527795.2	1315419.86
298	527794.11	1315414.63
299	527791.26	1315398.47
300	527783.89	1315358.78
301	527782.11	1315348.44
302	527780.51	1315341.8
303	527779.15	1315335.2
304	527776.9	1315322.24
305	527776.4	1315318.88
306	527770.33	1315284.72
307	527763.95	1315256.56
308	527757.64	1315220.62
246	527754.28	1315198.36
309	527857.13	1315635.05
310	527862.61	1315629.58
311	527868.09	1315635.06
312	527862.61	1315640.53
309	527857.13	1315635.05
313	527809.56	1315507.37
314	527809.31	1315505.38
315	527810.5	1315505.24
316	527810.75	1315507.22
313	527809.56	1315507.37
№ участка на чертеже межевания: :ЗУ13		
Кадастровый номер земельного участка: 59:16:0010302:ЗУ13		
Каталог координат характерных точек в системе координат: МСК-59, зона 1		
Площадь земельного участка 2847 м ²		
Обозначение характерных точек границ	Координаты, м	
	X	Y
261	527796.79	1315537.96
317	527749.63	1315550.32
318	527731.84	1315552.84
319	527700.42	1315563.19
161	527701.15	1315559.14

160	527705.75	1315534.98
320	527723.56	1315528.76
321	527728.5	1315525.06
322	527756.4	1315516.96
323	527755.63	1315513.43
260	527788.8	1315503.12
261	527796.79	1315537.96

№ участка на чертеже межевания: :ЗУ14

Кадастровый номер земельного участка:
59:16:0010302:ЗУ14

Каталог координат характерных точек в системе
координат: МСК-59, зона 1

Площадь земельного участка 8079 м²

Обозначение характерных точек границ	Координаты, м	
	X	Y
59	527750.24	1315298.64
252	527752.76	1315312.76
324	527718.9	1315321.36
325	527696.56	1315327.68
326	527654.32	1315340.45
327	527643.78	1315342.97
328	527631.55	1315345.85
329	527601.89	1315352.91
330	527590.81	1315356.62
331	527579.8	1315360.38
332	527525.27	1315377.26
333	527509.7	1315383.04
334	527438.59	1315418.75
335	527413.7	1315425.09
336	527412.2	1315419.22
337	527439.67	1315403.22
338	527471.27	1315387.48
339	527482.95	1315363.82
340	527523.98	1315348.04
341	527532.59	1315345.31
342	527572.3	1315331.82
343	527602.35	1315322.07
344	527607.75	1315320.24
345	527626.45	1315313.87
346	527627.62	1315319.1
347	527633.57	1315318.67
348	527646.24	1315316.67
54	527712.1	1315305.01
59	527750.24	1315298.64

№ участка на чертеже межевания: :ЗУ15

Кадастровый номер земельного участка:
59:16:0010302:ЗУ15

Каталог координат характерных точек в системе
координат: МСК-59, зона 1

Площадь земельного участка 5923 м²

Обозначение характерных точек границ	Координаты, м	
	X	Y

349	527184.49	1315088.83
350	527099.89	1315074.49
351	527103.37	1315057.3
352	527200	1315081
353	527649.23	1315140.21
354	527721	1315150
355	527862.45	1315148.92
356	527861.99	1315163.18
357	527807.28	1315159.9
358	527787.36	1315158.24
359	527779	1315157.72
247	527749.8	1315156.12
248	527727.93	1315155.82
360	527545	1315131.65
361	527536.4	1315130.54
362	527369.14	1315108.47
363	527242.16	1315096.13
364	527217.7	1315094.55
365	527197.64	1315091.09
349	527184.49	1315088.83

№ участка на чертеже межевания: :ЗУ16

Кадастровый номер земельного участка:
59:16:0010302:ЗУ16

Каталог координат характерных точек в системе
координат: МСК-59, зона 1

Площадь земельного участка 1164 м²

Обозначение характерных точек границ	Координаты, м	
	X	Y
370	527164.81	1315170.15
371	527156.85	1315184.79
372	527136.71	1315181.24
373	527087.23	1315172.58
374	527079.77	1315173.97
375	527084.53	1315150.41
376	527092.23	1315159.74
377	527123.85	1315165.27
378	527135.01	1315166.95
370	527164.81	1315170.15

№ участка на чертеже межевания: :ЗУ17

Кадастровый номер земельного участка:
59:16:0010302:ЗУ17

Каталог координат характерных точек в системе
координат: МСК-59, зона 1

Площадь земельного участка 1764 м²

Обозначение характерных точек границ	Координаты, м	
	X	Y
379	527057.89	1315282.08
380	527062.64	1315258.61
381	527069.55	1315261.73
382	527087.18	1315264.5
383	527133.42	1315271.8
384	527124.49	1315297.01

385	527084.16	1315289.07
386	527058.5	1315284.02
379	527057.89	1315282.08
№ участка на чертеже межевания: :ЗУ18		
Кадастровый номер земельного участка: 59:16:0000000:ЗУ18		
Каталог координат характерных точек в системе координат: МСК-59, зона 1		
Площадь земельного участка 376 м ²		
Обозначение характерных точек границ	Координаты, м	
	X	Y
403	527051.3	1315281.01
379	527057.89	1315282.08
386	527058.5	1315284.02
404	527051.98	1315311.43
405	527050.84	1315316.95
406	527047.96	1315332.49
407	527047.39	1315340.38
408	527040.71	1315339.9
409	527045.13	1315316.28
410	527045.64	1315316.34
411	527046.6	1315310.22
412	527048.28	1315296.65
403	527051.3	1315281.01
№ участка на чертеже межевания: :ЗУ19		
Кадастровый номер земельного участка: 59:16:0010302:ЗУ19		
Каталог координат характерных точек в системе координат: МСК-59, зона 1		
Площадь земельного участка 12772 м ²		
Обозначение характерных точек границ	Координаты, м	
	X	Y
413	527042.5	1315389.38
414	527045	1315373.63
415	527045.55	1315365.92
416	527046.09	1315358.53
417	527071.35	1315362.39
418	527106.99	1315367.83
419	527115.06	1315335.02
384	527124.49	1315297.01
383	527133.42	1315271.8
420	527141.92	1315239.83
421	527143.19	1315235.12
371	527156.85	1315184.79
370	527164.81	1315170.15
422	527171.4	1315136.8
423	527173.89	1315125.67
424	527174.82	1315119.9
425	527178.63	1315119.22
349	527184.49	1315088.83
364	527217.7	1315094.55
426	527178.23	1315247.25

427	527172.15	1315268.17
428	527144.61	1315355.33
429	527135.13	1315391.8
430	527113.88	1315397.67
413	527042.5	1315389.38
№ участка на чертеже межевания: :ЗУ20		
Кадастровый номер земельного участка: 59:16:0010302:ЗУ20		
Каталог координат характерных точек в системе координат: МСК-59, зона 1		
Площадь земельного участка 3703 м ²		
Обозначение характерных точек границ	Координаты, м	
	X	Y
188	528741.75	1316174.3
189	528745.95	1316179.66
431	528705.14	1316360.17
432	528693.18	1316397.77
433	528693.06	1316430.78
434	528685.08	1316457.1
435	528665.31	1316444.89
130	528673.13	1316397.25
129	528695.31	1316356.52
128	528737.14	1316176.55
188	528741.75	1316174.3
№ участка на чертеже межевания: :ЗУ58		
Кадастровый номер земельного участка: 59:16:0000000:ЗУ58		
Каталог координат характерных точек в системе координат: МСК-59, зона 1		
Площадь земельного участка 639 м ²		
Обозначение характерных точек границ	Координаты, м	
	X	Y
380	527062.64	1315258.61
374	527079.77	1315173.97
373	527087.23	1315172.58
381	527069.55	1315261.73
380	527062.64	1315258.61

Перечень координат характерных точек образуемых
земельных участков, в целях последующего
перераспределения земель

№ участка на чертеже межевания: :ЗУ60		
Кадастровый номер земельного участка: 59:16:0010302:ЗУ60		
Каталог координат характерных точек в системе координат: МСК-59, зона 1		
Площадь земельного участка 315 м ²		
Обозначение характерных точек границ	Координаты, м	
	X	Y
302	527780.51	1315341.8
303	527779.15	1315335.2
304	527776.9	1315322.24
305	527776.4	1315318.88
667	527790.25	1315317.09
668	527793.73	1315339.08
302	527780.51	1315341.8
№ участка на чертеже межевания: :ЗУ61		
Кадастровый номер земельного участка: 59:16:0010302:ЗУ61		
Каталог координат характерных точек в системе координат: МСК-59, зона 1		
Площадь земельного участка 1062 м ²		
Обозначение характерных точек границ	Координаты, м	
	X	Y
677	527853.5	1315669.9
678	527851.23	1315672.65
679	527853.15	1315674.36
680	527843.42	1315685.68
681	527828.73	1315700.97
484	527822.26	1315707.91
485	527818.09	1315712.42
486	527808.41	1315703.19
682	527806.8	1315701.57
683	527853.51	1315650.25
266	527855.64	1315652.44
267	527853.6	1315654.64
268	527863.14	1315663.56
684	527855.62	1315671.65
677	527853.5	1315669.9
№ участка на чертеже межевания: :ЗУ62		
Кадастровый номер земельного участка: 59:16:0010302:ЗУ62		
Каталог координат характерных точек в системе координат: МСК-59, зона 1		
Площадь земельного участка 5298 м ²		
Обозначение характерных точек границ	Координаты, м	
	X	Y
689	527621.76	1315404.41

690	527611.15	1315377.41
329	527601.89	1315352.91
328	527631.55	1315345.85
691	527636.8	1315373.73
692	527649.12	1315371.39
693	527655.48	1315370.22
694	527653.79	1315362.24
695	527647.7	1315363.79
696	527644.58	1315347.09
327	527643.78	1315342.97
326	527654.32	1315340.45
697	527655.54	1315345.04
698	527658.51	1315356.53
699	527660.8	1315369.21
700	527712.04	1315358.33
701	527730.39	1315354.43
254	527759.55	1315348.93
255	527762.12	1315348.49
256	527770.99	1315400.53
702	527765.82	1315401.52
703	527763.05	1315403.42
704	527757.96	1315404.48
705	527751.2	1315368.89
706	527731.3	1315372.62
707	527720.78	1315384.87
708	527717.36	1315385.54
709	527673	1315394.33
689	527621.76	1315404.41

№ участка на чертеже межевания: :ЗУ63

Кадастровый номер земельного участка:
59:16:0000000:ЗУ63

Каталог координат характерных точек в системе
координат: МСК-59, зона 1

Площадь земельного участка 1359 м²

Обозначение характерных точек границ	Координаты, м	
	X	Y
719	527593.7	1315410.05
720	527592.52	1315405.47
721	527587.82	1315386.75
331	527579.8	1315360.38
330	527590.81	1315356.62
329	527601.89	1315352.91
690	527611.15	1315377.41
689	527621.76	1315404.41
719	527593.7	1315410.05

№ участка на чертеже межевания: :ЗУ64

Кадастровый номер земельного участка:
59:16:0010302:ЗУ64

Каталог координат характерных точек в системе
координат: МСК-59, зона 1

Площадь земельного участка 2815 м²

Обозначение характерных	Координаты, м	
	X	Y

точек границ	X	Y
556	527522.56	1315454.85
557	527518.82	1315430.65
558	527515.69	1315414.32
559	527540.84	1315407.23
560	527544.79	1315419.26
561	527548.65	1315418.15
720	527592.52	1315405.47
719	527593.7	1315410.05
722	527598.58	1315436.45
723	527599.12	1315440.11
724	527593.15	1315441.31
562	527555.07	1315448.72
563	527553.52	1315449.02
564	527536.16	1315452.36
556	527522.56	1315454.85

№ участка на чертеже межевания: :ЗУ65

Кадастровый номер земельного участка:
59:16:0010302:ЗУ65

Каталог координат характерных точек в системе
координат: МСК-59, зона 1

Площадь земельного участка 1113 м²

Обозначение характерных точек границ	Координаты, м	
	X	Y
485	527818.09	1315712.42
484	527822.26	1315707.91
681	527828.73	1315700.97
680	527843.42	1315685.68
679	527853.15	1315674.36
678	527851.23	1315672.65
677	527853.5	1315669.9
684	527855.62	1315671.65
730	527863.16	1315663.58
731	527873.96	1315673.72
392	527861	1315687.52
732	527861.48	1315687.99
390	527849.49	1315700.33
389	527852.31	1315703.08
388	527835.65	1315721.3
387	527834.61	1315722.41
733	527831.61	1315725.39
485	527818.09	1315712.42

№ участка на чертеже межевания: :ЗУ66

Кадастровый номер земельного участка:
59:16:0010302:ЗУ66

Каталог координат характерных точек в системе
координат: МСК-59, зона 1

Площадь земельного участка 1078 м²

Обозначение характерных точек границ	Координаты, м	
	X	Y
492	527844.52	1315749.6
236	527859.16	1315762.68

237	527862.27	1315759
238	527887.07	1315729.22
239	527897.09	1315738.05
369	527901.91	1315732.36
366	527874.62	1315708.91
393	527874.22	1315709.37
394	527873.8	1315711.2
395	527876.47	1315713.52
396	527873.34	1315715.51
397	527848.07	1315745.4
398	527846.28	1315747.51
492	527844.52	1315749.6
734	527881.59	1315725.52
735	527884.08	1315728.02
736	527881.59	1315730.51
737	527879.1	1315728.03
734	527881.59	1315725.52

№ участка на чертеже межевания: :ЗУ67

Кадастровый номер земельного участка:
59:16:0010302:ЗУ67

Каталог координат характерных точек в системе
координат: МСК-59, зона 1

Площадь земельного участка 875 м²

Обозначение характерных точек границ	Координаты, м	
	X	Y
522	529280.37	1315727.7
519	529277.8	1315723.6
225	529256.07	1315689.03
223	529272.81	1315678.55
546	529279.17	1315689.77
545	529278.62	1315690.14
544	529285.84	1315700.85
520	529294.43	1315711.24
521	529297.39	1315714.99
522	529280.37	1315727.7

№ участка на чертеже межевания: :ЗУ68

Кадастровый номер земельного участка:
59:16:0010302:ЗУ68

Каталог координат характерных точек в системе
координат: МСК-59, зона 1

Площадь земельного участка 1003 м²

Обозначение характерных точек границ	Координаты, м	
	X	Y
496	529199.59	1315779.46
493	529196.55	1315774.6
743	529195.59	1315772.91
744	529190.15	1315763.19
745	529174.98	1315738.45
746	529188.72	1315731.27
747	529193.67	1315741.38
748	529199.09	1315738.07

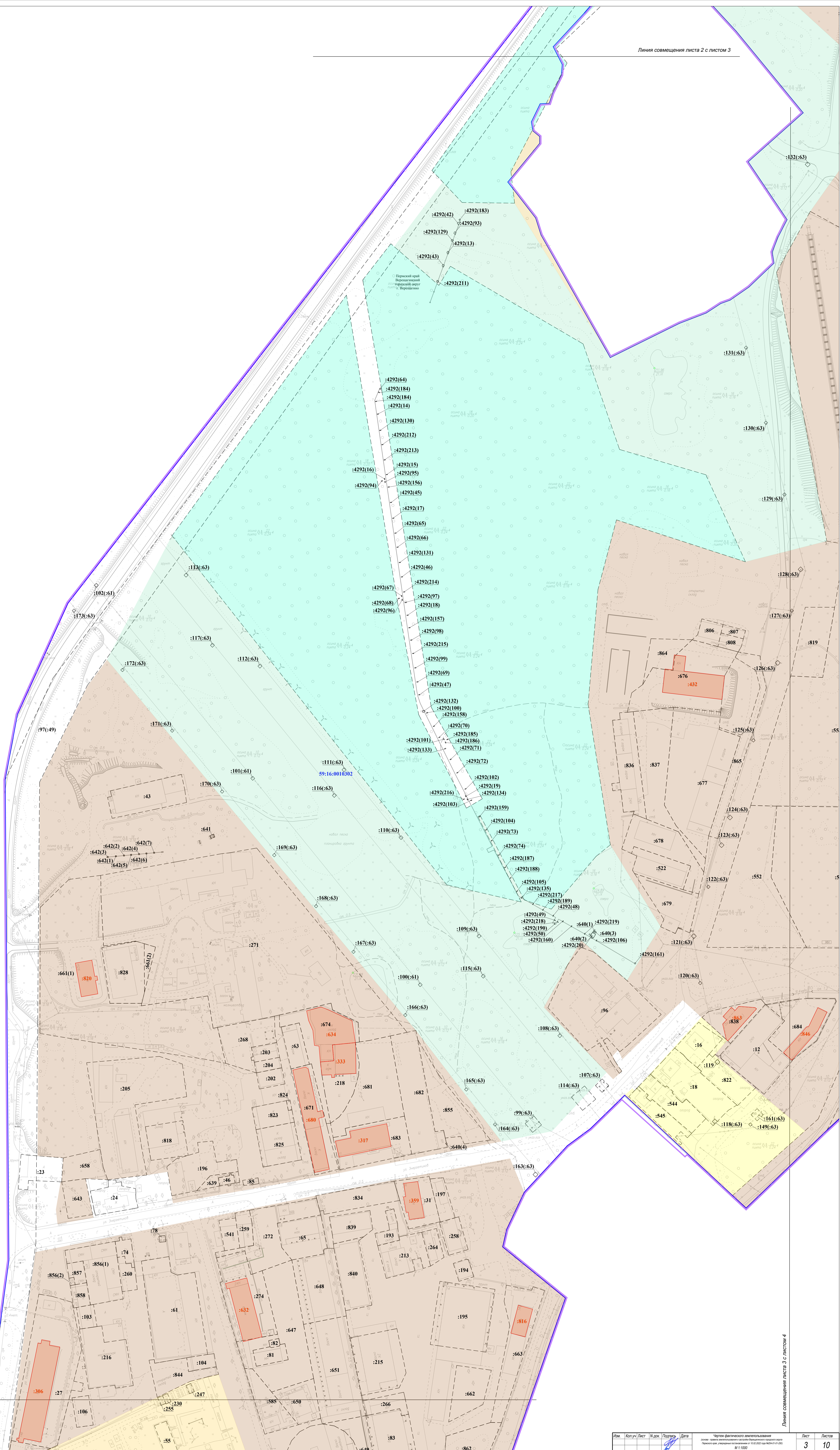
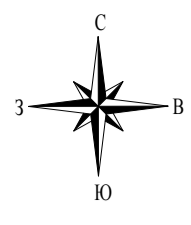
749	529200.83	1315740.72
750	529207.43	1315751.42
751	529211.34	1315749.01
752	529216.01	1315754.79
494	529218.41	1315759.34
495	529221.01	1315764.29
496	529199.59	1315779.46
№ участка на чертеже межевания: :ЗУ69		
Кадастровый номер земельного участка: 59:16:0010302:ЗУ69		
Каталог координат характерных точек в системе координат: МСК-59, зона 1		
Площадь земельного участка 1147 м ²		
Обозначение характерных точек границ	Координаты, м	
	X	Y
497	529125.2	1315792.2
498	529143.8	1315779.46
753	529142.38	1315777.3
754	529134.85	1315763.84
755	529157.02	1315750.1
756	529165.31	1315763.8
757	529172.58	1315774.76
758	529176.13	1315780.98
759	529169.82	1315783.45
501	529153.93	1315787.47
502	529132.99	1315801.93
497	529125.2	1315792.2

Перечень координат характерных точек красных линий в МСК-59 (устанавливаемые)		
Обозначение характерных точек границ	Координаты, м	
	X	Y
Контур 1		
1	528685.08	1316457.10
2	528693.06	1316430.78
3	528693.18	1316397.77
4	528705.14	1316360.17
5	528745.95	1316179.66
Контур 2		
6	529334.57	1315644.96
7	529304.36	1315660.57
8	529272.81	1315678.55
9	529266.35	1315682.48
10	529256.07	1315689.03
11	529240.49	1315698.42
12	529214.27	1315715.09
13	529247.06	1315747.26
Контур 3		
14	528538.40	1315918.51
15	528553.73	1315873.35
16	528559.48	1315864.84
Контур 4		
17	528496.31	1315949.58
18	528499.90	1315930.30
19	528518.58	1315933.66
20	528530.82	1315898.94
21	528541.93	1315867.36
22	528554.96	1315843.46
Контур 5		
23	527874.18	1315637.47
24	527921.40	1315686.56
Контур 6		
25	527853.60	1315654.64
26	527863.14	1315663.56
27	527874.14	1315673.53
28	527894.02	1315693.16
29	527896.56	1315690.18
30	527919.17	1315711.96
31	527921.68	1315715.98
32	527923.83	1315720.90
33	527933.93	1315763.48
34	527929.86	1315767.18
35	527933.90	1315794.16
36	527934.71	1315800.17
37	527934.43	1315823.94
Контур 7		
38	527728.50	1315525.06
39	527756.40	1315516.96
40	527755.63	1315513.43
41	527788.80	1315503.12

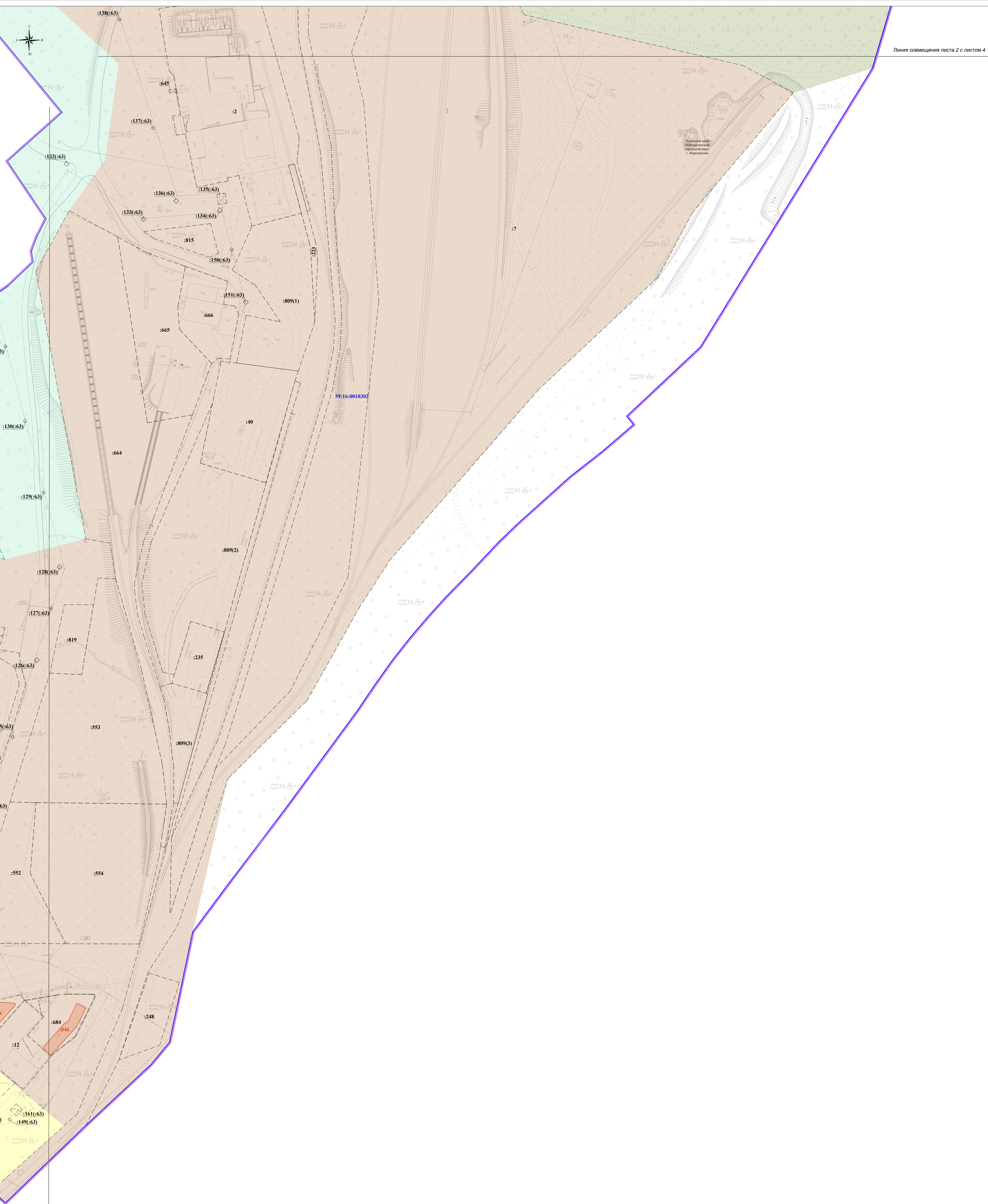
42	527787.40	1315493.46
43	527784.85	1315464.67
44	527774.07	1315399.94
45	527770.99	1315400.53
46	527762.12	1315348.49
47	527759.55	1315348.93
48	527756.89	1315334.75
49	527752.76	1315312.76
50	527718.90	1315321.36
51	527696.56	1315327.68
52	527654.32	1315340.45
53	527643.78	1315342.97
54	527631.55	1315345.85
55	527601.89	1315352.91
56	527579.80	1315360.38
57	527525.27	1315377.26
58	527509.70	1315383.04
59	527438.59	1315418.75
60	527413.70	1315425.09
Контур 8		
61	527700.42	1315563.19
62	527701.15	1315559.14
63	527705.75	1315534.98
64	527723.56	1315528.76
Контур 9		
65	527731.97	1315193.57
66	527739.55	1315236.26
67	527741.67	1315249.34
Контур 10		
68	527412.20	1315419.22
69	527439.67	1315403.22
70	527471.27	1315387.48
71	527482.95	1315363.82
72	527523.98	1315348.04
73	527532.59	1315345.31
74	527572.30	1315331.82
75	527607.75	1315320.24
76	527626.45	1315313.87
77	527627.62	1315319.10
78	527633.57	1315318.67
79	527646.24	1315316.67
80	527712.10	1315305.01
81	527750.24	1315298.64
82	527746.50	1315277.64
Контур 11		
83	527125.10	1315437.59
84	527135.13	1315391.80
85	527144.61	1315355.33
86	527172.15	1315268.17
87	527178.23	1315247.25
88	527217.68	1315094.55
89	527242.16	1315096.13
90	527369.14	1315108.47

91	527368.54	1315138.34
92	527378.07	1315138.28
93	527395.39	1315139.56
94	527425.65	1315141.80
95	527433.85	1315142.28
96	527463.88	1315143.15
Контур 12		
97	527092.23	1315159.74
98	527123.85	1315165.27
99	527135.01	1315166.95
100	527164.81	1315170.15
101	527171.40	1315136.80
102	527173.89	1315125.67
103	527174.83	1315119.65
Контур 13		
104	527754.28	1315198.36
105	527757.64	1315220.62
106	527763.95	1315256.56
107	527770.33	1315284.72
108	527776.40	1315318.88
109	527776.90	1315322.24
110	527779.15	1315335.20
111	527780.51	1315341.80
112	527782.11	1315348.44
113	527783.89	1315358.78
114	527791.26	1315398.47
115	527793.39	1315411.78
116	527795.20	1315419.86
117	527807.38	1315478.64
118	527812.24	1315500.98
119	527813.74	1315507.61
120	527820.66	1315505.97
121	527822.03	1315518.50
122	527815.76	1315521.52
123	527819.16	1315542.89
Контур 14		
124	528673.13	1316397.25
125	528695.31	1316356.52
126	528737.14	1316176.55
127	528741.75	1316174.30
128	528756.98	1316166.81
129	528817.30	1316168.50
130	528838.74	1316161.79
131	528891.55	1316154.00
132	528910.07	1316145.90
133	528975.12	1316012.93
134	528996.27	1315947.14
135	528978.64	1315853.55
136	528886.84	1315910.51
Контур 15		
137	529238.49	1315751.47
138	529226.98	1315741.57
139	529223.98	1315743.91

140	529204.93	1315721.11
141	529188.72	1315731.27
142	529174.98	1315738.45
143	529157.02	1315750.10
144	529134.85	1315763.84
Контур 16		
145	527069.55	1315261.73
146	527087.23	1315172.58
147	527156.85	1315184.79
148	527143.19	1315235.12
149	527133.42	1315271.80
150	527087.18	1315264.50
Контур 17		
151	527046.09	1315358.53
152	527071.35	1315362.39
153	527106.99	1315367.83
154	527115.06	1315335.02
155	527124.49	1315297.01
156	527084.16	1315289.07
157	527058.50	1315284.02
158	527051.98	1315311.43
159	527050.84	1315316.95
160	527047.96	1315332.49
161	527047.22	1315342.71



Имя Фамилия Платок
Возраст №
Специальность

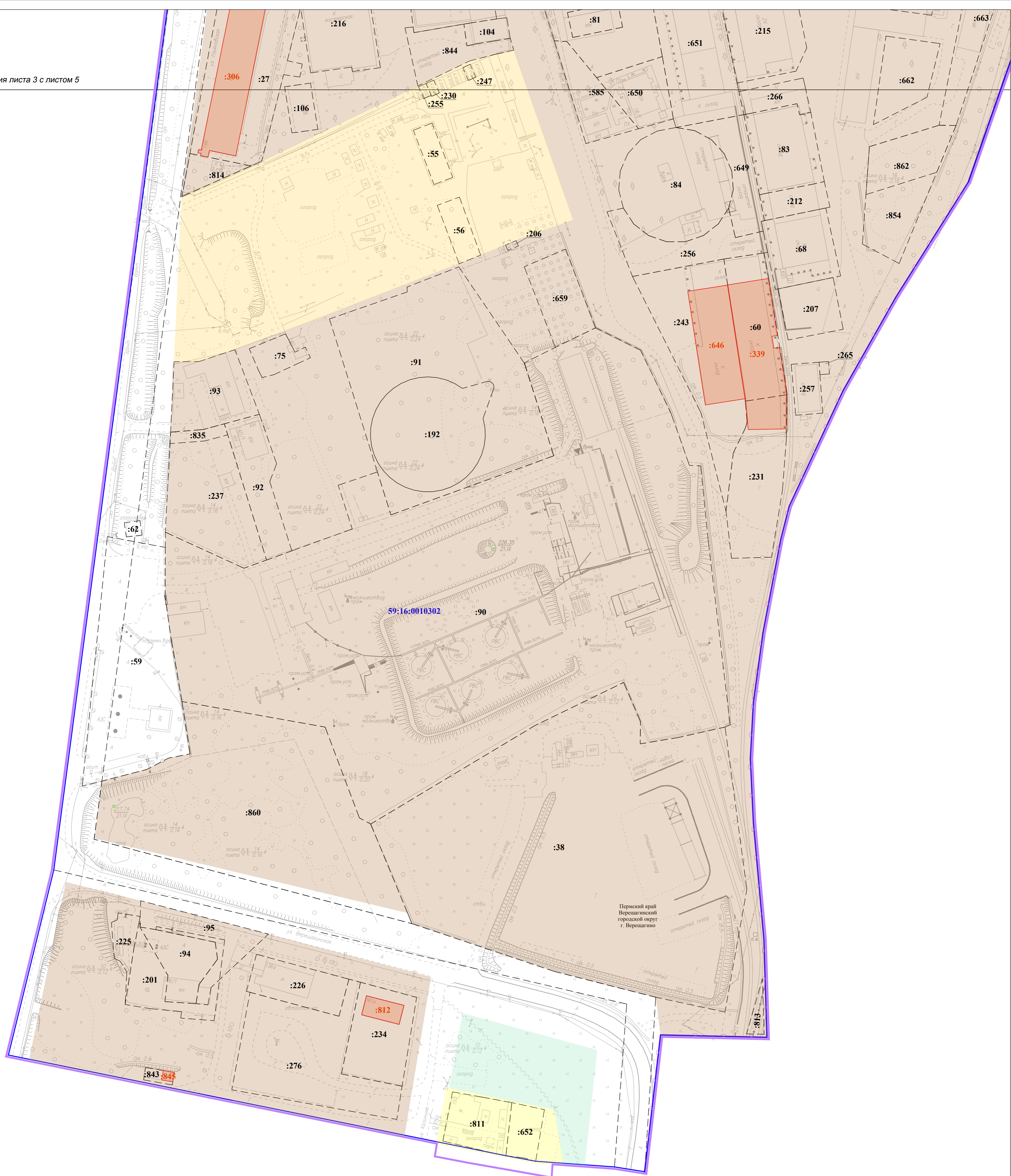


59:16:0010302

Площадка для
Вертолетной
перелетной станции
г. Барнаул

Линия совмещения листа 3 с листом 4

Имя	Конт. у.	Лист	И. док.	Годпись	Дата



Изм.	Кол.уч.	Лист	№ док.	Подпись	Дата

Лист 7



Границы территории, в отношении которой осуществляется подготовка проекта межевания

Лист 8

Лист 9

Лист 10

Условные обозначения

	Границы территории, в отношении которой осуществляется подготовка проекта межевания
	Границы кадастровых кварталов, сведения о которых содержатся в Едином государственном реестре недвижимости
	Границы земельных участков, сведения о которых содержатся в Едином государственном реестре недвижимости
	Границы объектов капитального строительства, сведения о которых содержатся в Едином государственном реестре недвижимости
	Кадастровый номер земельного участка, сведения о котором содержатся в Едином государственном реестре недвижимости
	Номер кадастрового квартала, сведения о котором содержатся в Едином государственном реестре недвижимости
	Кадастровый номер объектов капитального строительства, сведения о котором содержатся в Едином государственном реестре недвижимости

Согласовано

Взам. инв. N

Подпись


Инв. N подл.

Изм.	Кол.уч	Лист	N док.	Подпись	Дата

Чертеж фактического землепользования
Условные обозначения

Лист	Листов
6	10


Лист № 10
Всего листов 10
Составлено





Листовой материал № 2 от 01.09.2018

Имя Фамилия Отчество
Возраст
Специальность





Линія розміщення листа 3 с листом 5

Ім'я, прізвище, по батькові	Вік, статус	Підпис	Сторінка

Лист 2

Границы территории, в отношении которой осуществляется подготовка проекта межевания

Лист 3

Лист 4

Лист 5

Условные обозначения	
	Границы территории, в отношении которой осуществляется подготовка проекта межевания
	Границы кадастровых кварталов, сведения о которых содержатся в Едином государственном реестре недвижимости
	Граница населенного пункта г. Верещагино
	Границы земельных участков, сведения о которых содержатся в Едином государственном реестре недвижимости
	Местоположение существующих объектов капитального строительства
	Кадастровый номер земельного участка, сведения о котором содержатся в Едином государственном реестре недвижимости
	Номер кадастрового квартала, сведения о котором содержатся в Едином государственном реестре недвижимости
	Границы объектов капитального строительства, сведения о которых содержатся в Едином государственном реестре недвижимости
	Кадастровый номер объектов капитального строительства, сведения о котором содержатся в Едином государственном реестре недвижимости
	Водные объекты
	Устанавливаемые красные линии
	Границы изменяемых земельных участков (исправление реестровой ошибки)
	Границы изменяемых земельных участков (уточнение местоположения границ)
	Границы образуемых земельных участков
	Границы образуемых земельных участков (улично-дорожная сеть)
	Границы образуемых земельных участков (земельные участки (территории) общего пользования/улично-дорожная сеть)
	Условный номер образуемого земельного участка
	Границы образуемых земельных участков (перераспределение)
	Условный номер контура перераспределения

Примечание:

*Линии отступа от красных линий, совпадают с красными линиями, в целях определения мест допустимого размещения зданий, строений, сооружений, относительно сложившейся застройки.

В части нового строительства следует руководствоваться нормами правил землепользования и застройки Верещагинского городского округа Пермского края утверждены постановлением администрации Верещагинского городского округа Пермского края от 10.02.2022 года №254-01-01-250 относительно минимального отступа от границ земельного участка в целях определения мест допустимого размещения зданий, строений, сооружений.

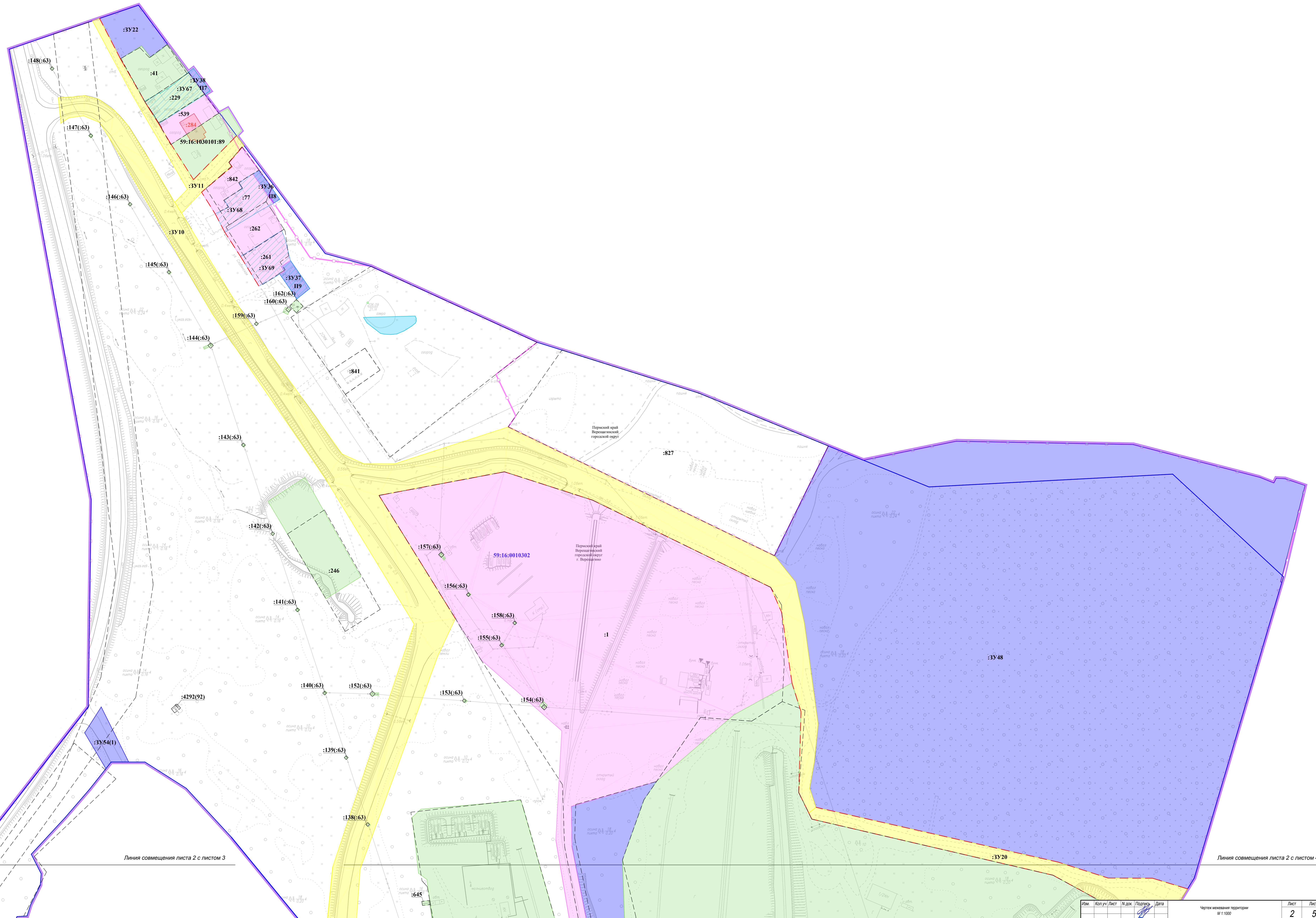
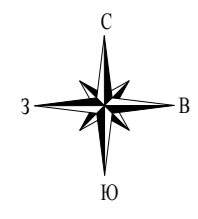
Согласовано

Взам. инв. N

Подпись

Инв. N подл.

Российская Федерация, Пермский край, Верещагинского городского округа, г. Верещагино					
«Выполнение работ по разработке проекта межевания территории и проведению комплексных кадастровых работ в границах кадастрового квартала 59:16:0010302, расположенного на территории Пермского края, Верещагинского городского округа, г. Верещагино»					
Изм.	Кол.уч	Лист	N док.	Подпись	Дата
Разработал	Гончарова				05.23
Нач. ОПС	Беседина				05.23
Основная часть проекта межевания территории				Стадия	Лист
				ПМ	1
				Листов	5
Чертеж межевания территории Условные обозначения				ООО «ГЕО Инвест-Информ» г. Краснодар, 2023 г.	



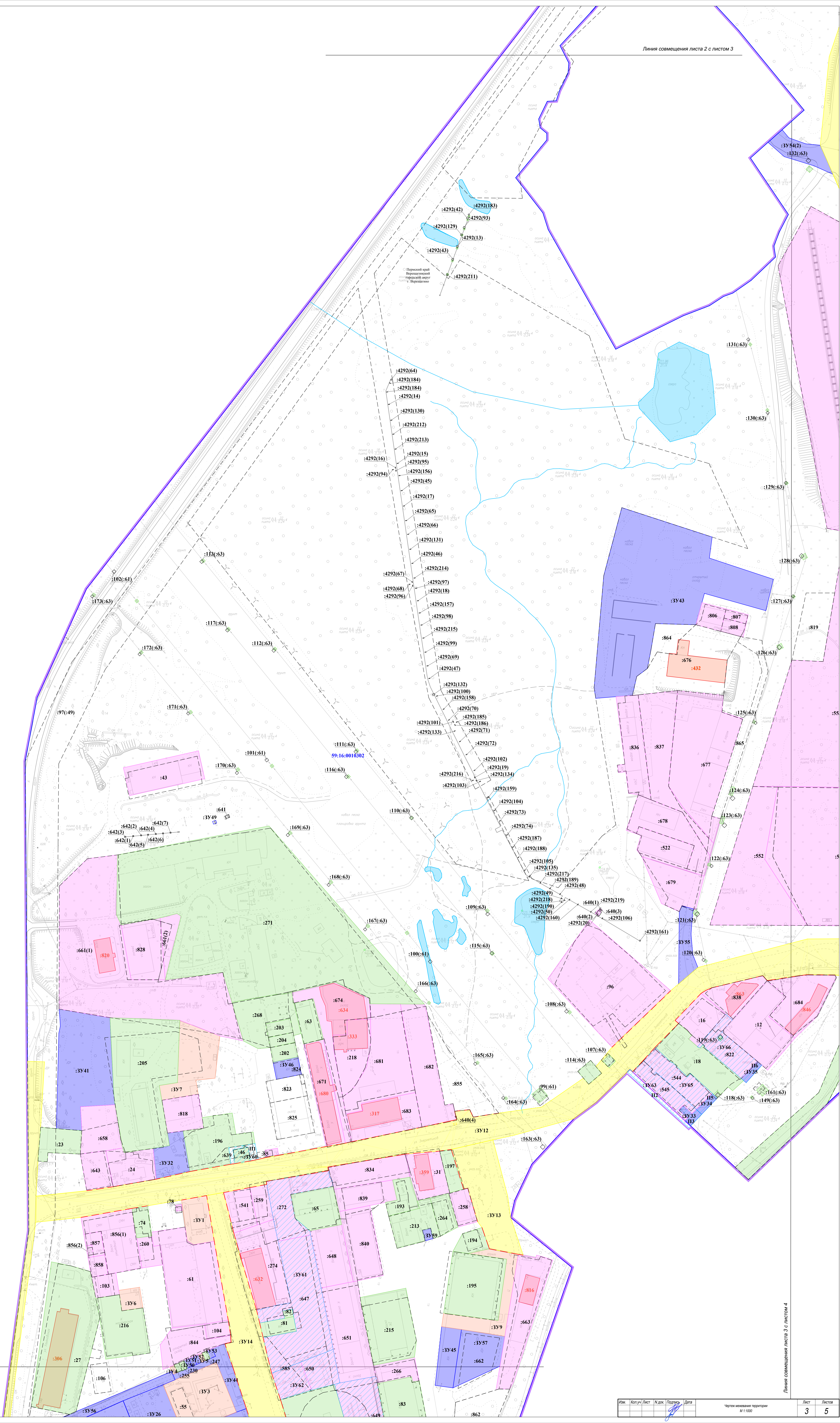
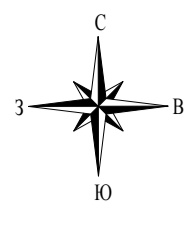
Линия совмещения листа 2 с листом 3

Линия совмещения листа 2 с листом 4

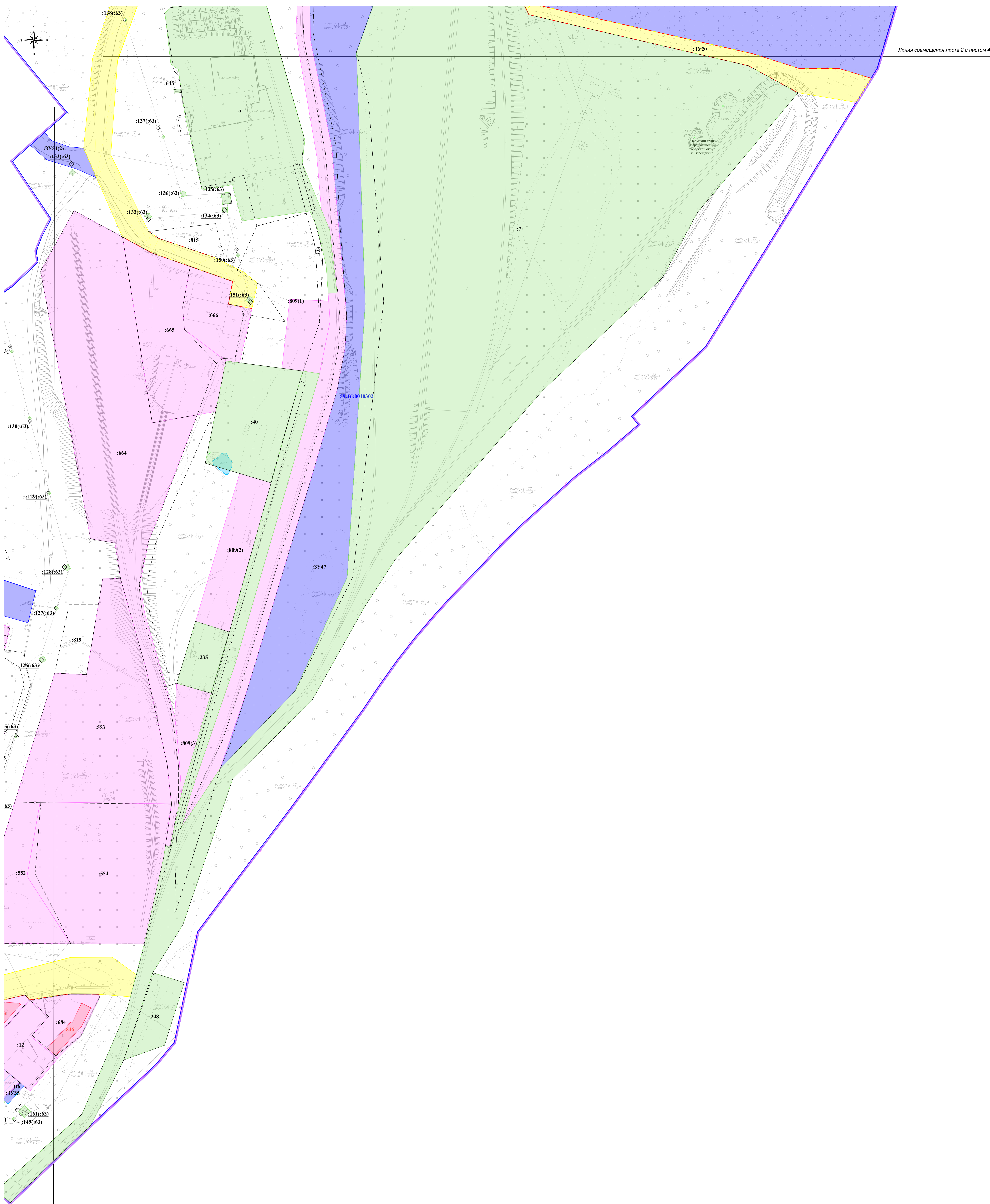
Имя Фамилия
Время
Дата

Имя	Фамилия	Лист	Листов	Дата
		2	5	

Чертеж инженерной территории
М 1:1000

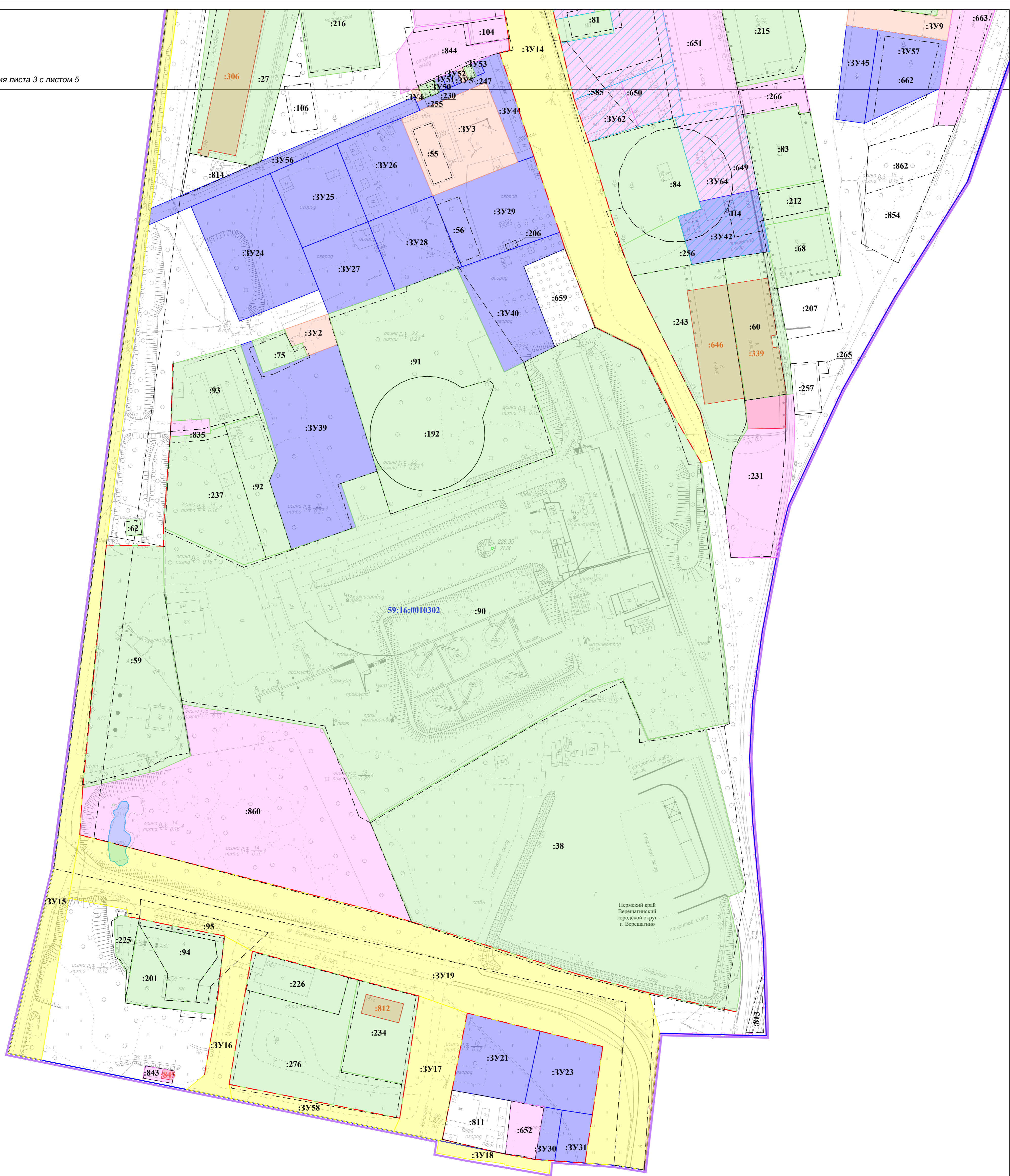


Лист №... Планш... Дата...



Имя	Кол. ур.	Лист	И. док.	Годпись	Дата

Линия совмещения листа 3 с листом 4



Составлено	
Изм. № инв.	
Взам. инв. №	
Подпись	

Выписки из Единого государственного реестра недвижимости

Кадастровые планы территорий